

BOLETIM ESPECIAL

MACRORREGIÃO NORDESTE

SRS TEÓFILO OTONI E GRS PEDRA AZUL

Número 01/2021

CORONA VÍRUS



SAÚDE



MINAS
GERAIS

GOVERNO
DIFERENTE.
ESTADO
EFICIENTE.

Governador do Estado de Minas Gerais

Romeu Zema Neto

Secretário de Estado de Saúde de Minas Gerais

Carlos Eduardo Amaral Pereira da Silva

Secretário de Estado Adjunto

Luiz Marcelo Cabral Tavares

Chefia de Gabinete

João Márcio Silva de Pinho

Assessora de Comunicação Social

Virgínia Cornélio da Silva

Subsecretaria de Políticas e Ações de Saúde

Marcilio Dias Magalhães

Subsecretaria de Regulação do Acesso a Serviços e Insumos de Saúde

Juliana Ávila Teixeira

Subsecretaria de Inovação e Logística em Saúde

André de Andrade Ranieri

Subsecretaria de Gestão Regional

Darlan Venâncio Thomaz Pereira

Subsecretaria de Vigilância em Saúde

Dario Brock Ramalho

Dirigente da Regional de Saúde

Ivan José Santana Figueira – SRS Teófilo Otoni

Marcelo Barbosa Alves – GRS Pedra Azul

Equipe das Regionais de Saúde

Átila de Oliveira Caetano

Bruno Oliveira Souza e Silva

Davidson Rodrigues Castro

Evangélica Moreira de Aguiar

Flavia Lilian Rocha Ferreira

Poliana Ferreira Marçal

Thalles Miguel Procópio Soares Bento



Apresentação

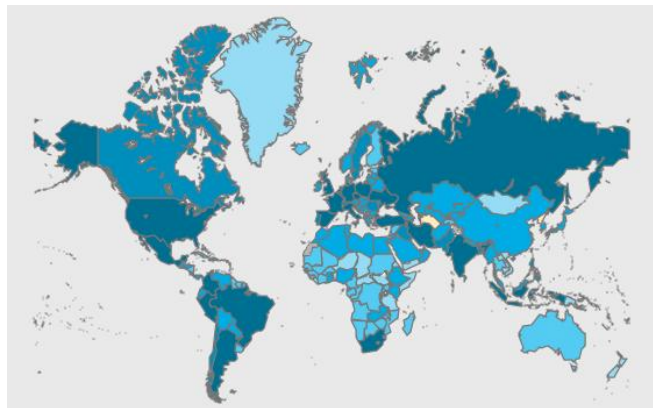
Este boletim tem como objetivo descrever os aspectos epidemiológicos e assistenciais relacionados aos casos de COVID-19 na macrorregião de saúde nordeste que compreende a Superintendência Regional de Saúde de Teófilo Otoni e Gerência Regional de Saúde de Pedra Azul e orientar as ações de vigilância, prevenção e controle.

1. SITUAÇÃO DA COVID-19 NO MUNDO, BRASIL E MINAS GERAIS

1.1 Cenário da COVID-19 no mundo

Segundo a Organização Mundial de Saúde, até o dia 09 de Fevereiro de 2021, foram confirmados 106.125.682 casos de COVID-19 no mundo, com 2.320.497 mortes.

TOTAL DE CASOS CONFIRMADOS	ÓBITOS CONFIRMADOS	LETALIDADE (%)
106.125.682	2.320.497	2,2



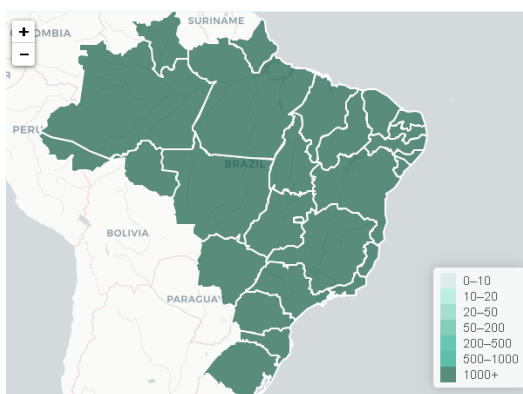
Fonte: Organização Mundial da Saúde, disponível em <<https://covid19.who.int/>>. Acesso em 09/02/2021.

1.2 Cenário da COVID-19 no Brasil

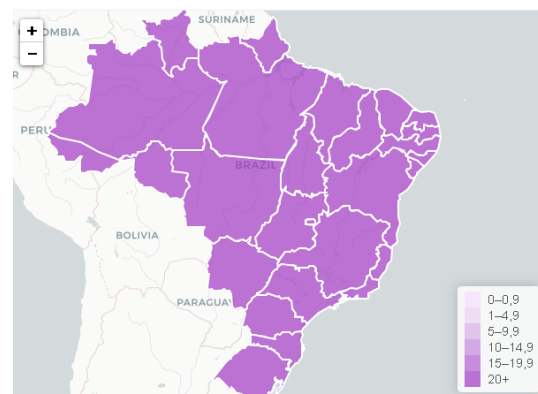
Segundo o Ministério da Saúde, até o dia 09 de Fevereiro de 2021, foram confirmados 9.548.079 casos de COVID-19 no Brasil, sendo que 8.447.645 já estão recuperados e 232.170 pessoas evoluíram para o óbito, uma letalidade de 2,4%.

TOTAL DE CASOS CONFIRMADOS	CASOS EM ACOMPANHAMENTO	CASOS RECUPERADOS	ÓBITOS CONFIRMADOS	LETALIDADE (%)
9.548.079	868.264	8.447.645	232.170	2,4

Coefficiente de Incidência de COVID-19 por UF de notificação



Coefficiente de Mortalidade por COVID-19 por UF de notificação



Fonte: Ministério da Saúde, disponível em <<https://covid.saude.gov.br/>>. Acesso em 09/02/2021.

1.3 Cenário da COVID-19 em Minas Gerais

TOTAL DE CASOS CONFIRMADOS	CASOS EM ACOMPANHAMENTO	CASOS RECUPERADOS	ÓBITOS CONFIRMADOS	LETALIDADE (%)
780.187	59.283	704.914	15.990	2,0

Fonte: BI interno, disponível em <<http://painel.saude.mg.gov.br/>>. Acesso em 09/02/2021.

2. CENÁRIO DA MACRORREGIÃO NORDESTE

2.1 Situação atual

TOTAL DE CASOS CONFIRMADOS	CASOS EM ACOMPANHAMENTO	CASOS RECUPERADOS	ÓBITOS CONFIRMADOS	LETALIDADE (%)
27.691	1.972	25.220	499	1,8

Fonte: CSV Painei, disponível em <<http://coronavirus.saude.mg.gov.br/painei>>. Acesso em 09/02/2021.

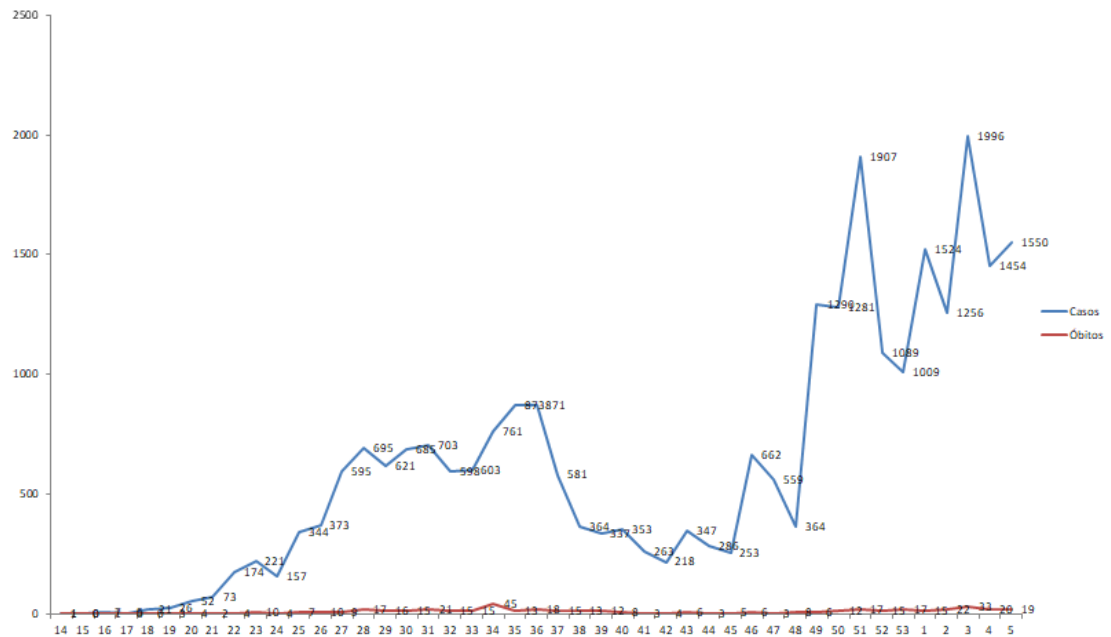
2.3 Distribuição de casos e óbitos confirmados por COVID-19 por semana epidemiológica de notificação, macrorregião Nordeste, Minas Gerais, 2020/2021.

MUNICÍPIO DE RESIDÊNCIA	POPULAÇÃO	TOTAL DE CASOS	ÓBITOS	RECUPERADOS	CASOS ATIVOS	INCIDÊNCIA (/100 mil hab)	LETALIDADE (%)
AGUAS VERMELHAS	13.488	134	1	101	32	993,48	0,7
ALMENARA	41.704	2055	23	1959	73	4927,58	1,1
BANDEIRA	4.898	402	6	392	4	8207,43	1,5
CACHOEIRA DE PAJEU	9.586	293	4	286	3	3056,54	1,4
COMERCINHO	7.232	51	1	48	2	705,20	2,0
DIVISA ALEGRE	6.642	178	4	169	5	2679,92	2,2
DIVISOPOLIS	11.219	237	3	227	7	2112,49	1,3
FELISBURGO	7.594	161	4	139	18	2120,09	2,5
ITAOBIM	21.491	712	18	658	36	3313,01	2,5
ITINGA	15.273	93	3	78	12	608,92	3,2
JACINTO	12.566	553	5	548	0	4400,76	0,9
JEQUITINHONHA	25.867	701	9	502	190	2710,02	1,3
JOAIMA	15.725	328	7	313	8	2085,85	2,1
JORDANIA	10.859	533	5	511	17	4908,37	0,9
MATA VERDE	8.742	346	5	326	15	3957,90	1,4
MEDINA	21.277	577	10	558	9	2711,85	1,7
MONTE FORMOSO	4.998	87	2	62	23	1740,70	2,3
PALMOPOLIS	5.864	97	4	90	3	1654,16	4,1
PEDRA AZUL	24.664	872	18	814	40	3535,52	2,1
PONTO DOS VOLANTES	12.343	217	7	202	8	1758,08	3,2
RIO DO PRADO	5.280	158	1	151	6	2992,42	0,6
RUBIM	10.436	325	7	288	30	3114,22	2,2
SALTO DA DIVISA	7.143	152	4	144	4	2127,96	2,6
SANTA MARIA DO SALTO	5.275	14	0	14	0	265,40	0,0
SANTO ANTONIO DO JACINTO	11.875	627	13	605	9	5280,00	2,1
TOTAL	322.041	9.903	164	9.185	554	3075,07	1,7

MUNICÍPIO DE RESIDÊNCIA	POPULAÇÃO	TOTAL DE CASOS	ÓBITOS	RECUPERADOS	CASOS ATIVOS	INCIDÊNCIA (/100 mil hab)	LETALIDADE (%)
AGUAS FORMOSAS	19401	535	13	445	77	2757,59	2,4
ANGELANDIA	8546	49	0	44	5	573,37	0,0
ATALEIA	13180	581	5	556	20	4408,19	0,9
BERTOPOLIS	4665	213	0	207	6	4565,92	0,0
CAMPANARIO	3731	81	0	78	3	2171,00	0,0
CARAI	24124	565	9	524	32	2342,07	1,6
CARLOS CHAGAS	19475	946	7	916	23	4857,51	0,7
CATUJI	6449	376	2	371	3	5830,36	0,5
CRISOLITA	6825	95	2	93	0	1391,94	2,1
FRANCISCOPOLIS	5614	131	2	127	2	2333,45	0,0
FREI GASPAR	5897	254	1	242	11	4307,27	0,4
FRONTEIRA DOS VALES	4682	86	1	79	6	1836,82	1,2
ITAÍPE	12992	248	1	238	9	1908,87	0,4
ITAMBACURI	23659	369	8	327	34	1559,66	2,2
LADAINHA	18446	244	3	241	0	1322,78	1,2
MACHACALIS	7248	356	4	341	11	4911,70	1,1
MALACACHETA	19008	512	3	498	11	2693,60	0,6
NANUQUE	41495	2367	72	2170	125	5704,30	3,0
NOVA MODICA	3744	149	2	145	2	3979,70	1,3
NOVO CRUZEIRO	31935	1061	19	1043	-1	3322,37	1,8
NOVO ORIENTE DE MINAS	10957	227	4	209	14	2071,73	1,8
OURO VERDE DE MINAS	6120	132	5	125	2	2156,86	3,8
PADRE PARAISO	20525	719	10	575	134	3503,05	1,4
PAVAO	8668	42	4	39	-1	484,54	9,5
PESCADOR	4309	164	3	155	6	3805,99	1,8
POTE	16865	425	6	396	23	2520,01	1,4
SANTA HELENA DE MINAS	6484	257	4	214	39	3963,60	1,6
SÃO JOSE DO DIVINO	3927	92	3	83	6	2342,76	3,3
SERRA DOS AIMORES	8863	356	10	334	12	4016,70	2,8
SETUBINHA	12475	100	2	91	7	801,60	2,0
TEOFILO OTONI	140992	5953	146	5029	778	4222,23	2,5
UMBURATIBA	2744	103	1	102	0	3753,64	1,0
TOTAL	524045	17788	352	16037	1399	3394,36	2,0

Fonte: CSV Painei, disponível em <<http://coronavirus.saude.mg.gov.br/painei>>. Acesso em 09/02/2021.

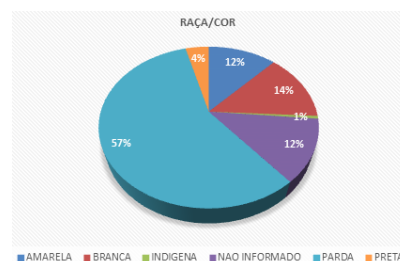
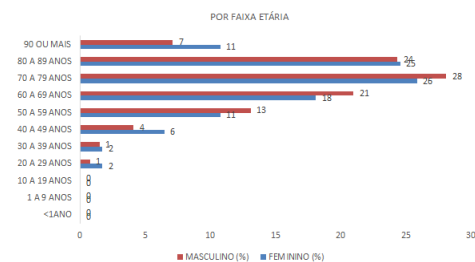
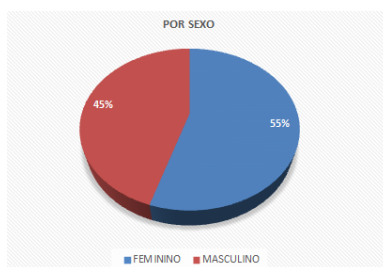
2.2 Distribuição de casos e óbitos confirmados da COVID-19, segundo município de residência, macrorregião Nordeste, Minas Gerais, 2021.



Fonte: CSV Painel, disponível em <<http://coronavirus.saude.mg.gov.br/painel>>. Acesso em 09/02/2021.

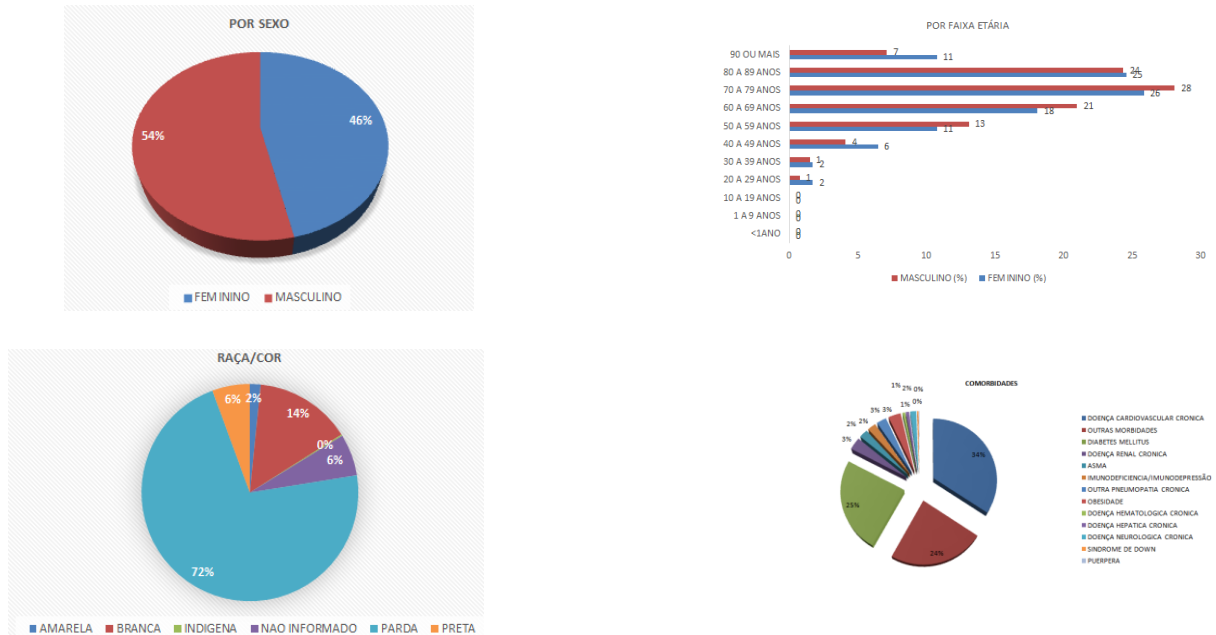
3. PERFIL EPIDEMIOLÓGICO DOS CASOS CONFIRMADOS E ÓBITOS DE COVID-19

3.1 Distribuição de casos confirmados por COVID-19 por sexo, idade e raça/cor.



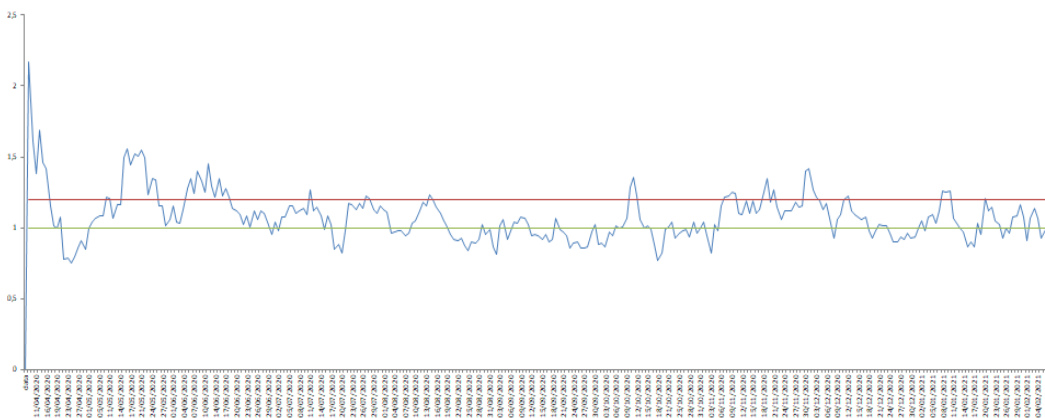
Fonte: CSV Sistemas, disponível em <<http://coronavirus.saude.mg.gov.br/painel>>. Acesso em 09/02/2021.

3.2 Distribuição dos óbitos confirmados por COVID-19 por sexo, idade, raça/cor e comorbidades.



Fonte: SIVEP-Gripe, atualizado. Acesso em 09/02/2021.

3.3 Evolução do número de reprodução médio (Rt), macrorregião Nordeste, Minas Gerais, 2020/2021.



Valor de Rt	Descrição
Até 1,0	Situação esperada
1,0 a 1,2	Situação de alerta
>1,2	Situação crítica

Fonte: Relatório Minas Consciente. Atualizado dia 10/02/2021.

4. SURTOS

4.1 Distribuição dos surtos de Síndrome Respiratória Aguda notificados e possivelmente associados ao COVID-19, por município de residência e por estabelecimento, macrorregião Nordeste, Minas Gerais, 2020/2021.

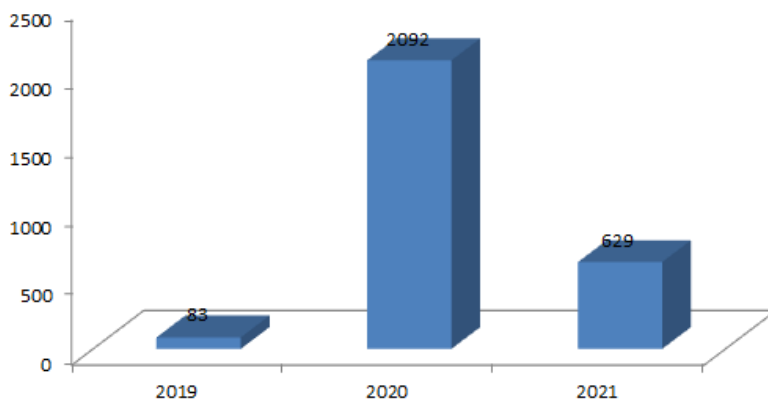
REGIONAL	MUNICÍPIO	Nº DE SURTOS	Nº DE CASOS	Nº DE EXPOSTOS
PEDRA AZUL	ALMENARA	2	41	332
	BANDEIRA	1	175	258
	ITINGA	1	4	15
	JOAÍMA	4	62	30
	PEDRA AZUL	1	7	88
TEÓFILO OTONI	ÁGUAS FORMOSAS	1	87	156
	CARLOS CHAGAS	3	98	384
	ITAMBACURI	2	110	270
	LADAINHA	0	28	0
	MALACACHETA	1	32	113
	SANTA HELENA DE MINAS	1	78	282
	TEÓFILO OTONI	7	189	302
TOTAL		24	911	2230

ESTABELECIMENTOS	Nº DE SURTOS	Nº DE CASOS	Nº DE EXPOSTOS
EMPRESA	9	286	848
UNIDADE PRISIONAL	6	421	817
ILPI	5	35	178
COMUNIDADE	0	1	4
COMUNIDADE INDÍGENA	1	106	282
COMUNIDADE QUILOMBOLA	0	2	8
NÃO INFORMADO	2	50	0
SEGURANÇA PÚBLICA	1	5	45
UNIDADE SOCIOEDUCATIVA	0	5	48
TOTAL	24	911	2230

Fonte: BI interno, disponível em <<http://painel.saude.mg.gov.br/>>. Acesso em 09/02/2021.

5. SÍNDROME RESPIRATÓRIA AGUDA GRAVE (SRAG)

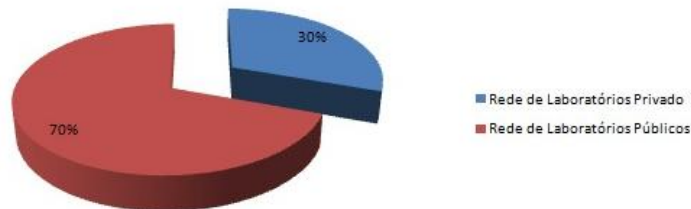
5.1 Comparação de casos acumulados na macrorregião Nordeste, Minas Gerais, 2019, 2020 e 2021.



Fonte: SIVEP-Gripe. Atualizado em 09/02/2021.

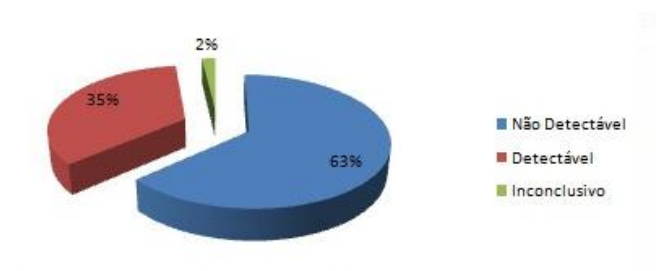
6. VIGILÂNCIA LABORATORIAL

6.1 Percentual de exames RT-PCR realizados na rede pública e privada, macrorregião Nordeste, Minas Gerais, 2020/2021.



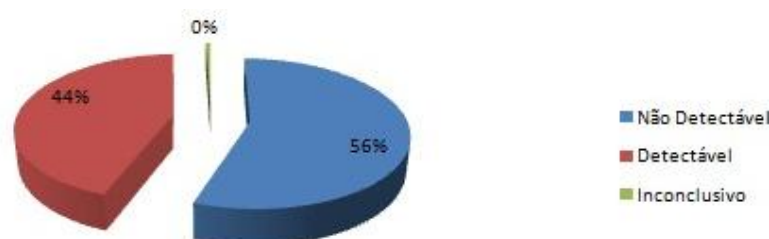
Fonte: Sala de Situação/SubVS/SES-MG, Planilha de Laboratórios. Atualizado em 09/02/2021.

6.2 Exames RT-PCR para COVID-19 realizados na rede pública, macrorregião Nordeste, Minas Gerais, 2020/2021.



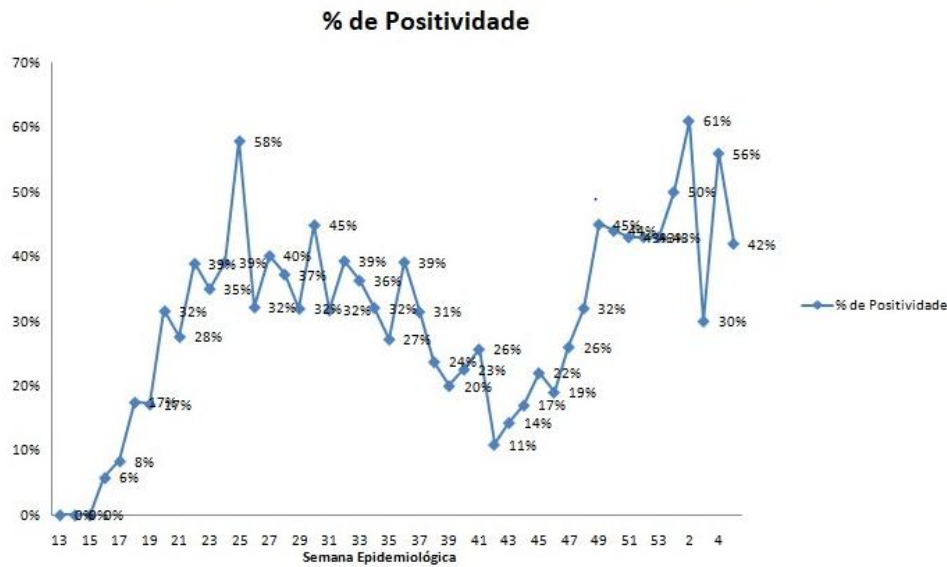
Fonte: Sala de Situação/SubVS/SES-MG, Planilha de Laboratórios. Atualizado em 09/02/2021.

6.3 Exames RT-PCR para COVID-19 realizados na rede privada, macrorregião Nordeste, Minas Gerais, 2020/2021.



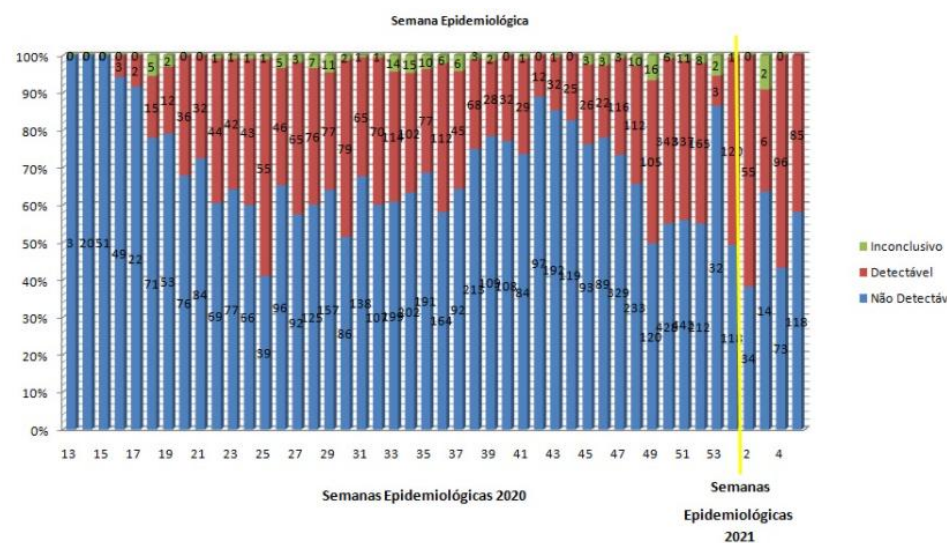
Fonte: Sala de Situação/SubVS/SES-MG, Planilha de Laboratórios. Atualizado em 09/02/2021.

6.4 Percentual de positividade de exames RT-PCR para COVID-19, macrorregião Nordeste, Minas Gerais, 2020/2021.



Fonte: Sala de Situação/SubVS/SES-MG, Planilha de Laboratórios. Atualizado em 09/02/2021.

5.5 Resultados laboratoriais do exame RT-PCR para COVID-19, macrorregião Nordeste, Minas Gerais, 2020/2021.



Fonte: Sala de Situação/SubVS/SES-MG, Planilha de Laboratórios. Atualizado em 09/02/2021.

7. VACINÔMETRO

7.1 Quantidades de pessoas vacinadas por grupos prioritários, macrorregião Nordeste, Minas Gerais, 2021.

TOTAL DE VACINADOS		TRABALHADORES DE SAÚDE		IDOSOS EM ILPI		PESSOAS COM DEFICIÊNCIA EM RESIDÊNCIAS INCLUSIVAS		POPULAÇÃO INDÍGENA RESIDENTE EM TERRAS INDÍGENAS	
1ª dose	2ª dose	1ª dose	2ª dose	1ª dose	2ª dose	1ª dose	2ª dose	1ª dose	2ª dose
10629	1290	9146	1098	605	96	51	96	827	0

Fonte: Corona Vírus , disponível em <<https://coronavirus.saude.mg.gov.br/vacinometro>>. Acesso em 09/02/2021.