

**BOLETIM
ESPECIAL
MACRORREGIÃO
OESTE
NUMERO 27/2021**



Governador do Estado de Minas Gerais
Romeu Zema Neto

Secretário de Estado de Saúde de Minas Gerais
Fábio Baccheretti Vitor

Secretário de Estado Adjunto
André Luiz Moreira dos Anjos

Chefia de Gabinete
Luiza Hermeto Coutinho Campos

Assessora de Comunicação Social
Aguardando publicação

Subsecretaria de Políticas e Ações de Saúde
Naila Marcela Nery Ferrari

Subsecretaria de Regulação do Acesso a Serviços e Insumos de Saúde
Juliana Ávila Teixeira

Subsecretaria de Inovação e Logística em Saúde
André de Andrade Ranieri

Subsecretaria de Gestão Regional
Darlan Venâncio Thomaz Pereira

Subsecretaria de Vigilância em Saúde
Janaína Passos de Paula

Dirigente da Regional de Saúde
Julio Barata

Organização
Caroline Nogueira
Edilberto Flávio dos Santos
Eliane Peixoto
Julio Barata
Mauricio Couto Silva
Carlos Antônio da Silva

Elaboração
Maurício Couto Silva

■ Apresentação

Este boletim tem como objetivo descrever os aspectos epidemiológicos e assistenciais relacionados aos casos de COVID-19 na Macrorregião Oeste e orientar as ações de vigilância, prevenção e controle.

1. SITUAÇÃO DA COVID-19 NO MUNDO, BRASIL E MINAS GERAIS

Para essas informações, acesse o Boletim Epidemiológico e Assistencial Covid-19 - Edição Especial, disponível no link abaixo.

<http://coronavirus.saude.mg.gov.br/transparencia/boletim/boletim-epidemiologico-edicao-especial>

Indicamos os sítios oficiais para informações atualizadas sobre os cenários:

- Informes Epidemiológicos e Boletins Especiais de Minas Gerais (<http://coronavirus.saude.mg.gov.br/boletim>)
- Painel de Monitoramento COVID-19 em Minas Gerais (<http://coronavirus.saude.mg.gov.br/painel>)
- OMS (<https://covid19.who.int/>)
- Our World in Data (<https://ourworldindata.org/coronavirus-data>)
- Ministério da Saúde (<https://covid.saude.gov.br/>)
- CONASS (<http://www.conass.org.br/painelconasscovid19/>)

2. CENÁRIO DA MACRORREGIÃO

Total de Casos Confirmados

120.673

Casos em Acompanhamento

6.246

Casos Recuperados

111.535

Óbitos Confirmados

2.892

Fonte: Sala de Situação/SubVS/SES-MG <[Painel de Monitoramento dos Casos de COVID-19](#)>. *SIVEP GRIPE. Dados parciais, sujeitos a alterações. Atualizado em 28/07/2021.

As informações de casos de cada município pode ser checada diariamente no Painel de Monitoramento de Casos da SES/MG <<http://coronavirus.saude.mg.gov.br/painel>>, bem como no Boletim Estadual Diário <<http://coronavirus.saude.mg.gov.br/boletim>>.

As divergências desse total com os demais dados apresentados no documento se devem ao horário de extração no banco de dados.

2.1 CASOS CONFIRMADOS DE COVID-19 POR MUNICÍPIO

Município de Residência	Casos Confirmado (Incluindo óbitos)
AGUANIL	647
ARAUJOS	904
ARCOS	5480
BAMBUÍ	1784
BOM DESPACHO	5098
CAMACHO	133
CAMPO BELO	6884
CANA VERDE	621

CANDEIAS	769
CARMO DA MATA	895
CARMO DO CAJURU	1140
CARMOPOLIS DE MINAS	2173
CLAUDIO	3971
CONCEICAO DO PARA	331
CORREGO DANTA	170
CORREGO FUNDO	659
CRISTAIS	1426
DIVINOPOLIS	17928
DORES DO INDAIA	1198
ESTRELA DO INDAIA	62
FORMIGA	9625
IGARATINGA	1022
IGUATAMA	616
ITAGUARA	2050
ITAPECERICA	1422
ITATIAIUCU	564
ITAUNA	11288
JAPARAIBA	350
LAGOA DA PRATA	7453
LEANDRO FERREIRA	292
LUZ	1855
MARTINHO CAMPOS	1119
MEDEIROS	236
MOEMA	930
NOVA SERRANA	6220
OLIVEIRA	4815
ONCA DE PITANGUI	152
PAINS	685
PARA DE MINAS	5856
PASSA TEMPO	998
PEDRA DO INDAIA	320
PERDIGAO	1138
PIRACEMA	117
PITANGUI	2262
SANTANA DO JACARE	398
SANTO ANTONIO DO AMPARO	1147
SANTO ANTONIO DO MONTE	3667
SAO FRANCISCO DE PAULA	431
SAO GONCALO DO PARA	579
SAO JOSE DA VARGINHA	231
SAO SEBASTIAO DO OESTE	451

SERRA DA SAUDADE	54
TAPIRAI	57
Total Geral	120673

Fonte: Sala de Situação/SubVS/SES-MG <[Painel de Monitoramento dos Casos de COVID-19](#)>. Dados parciais, sujeitos a alterações. Atualizado em 28/07/2021..

2.2 ÓBITOS CONFIRMADOS POR COVID-19

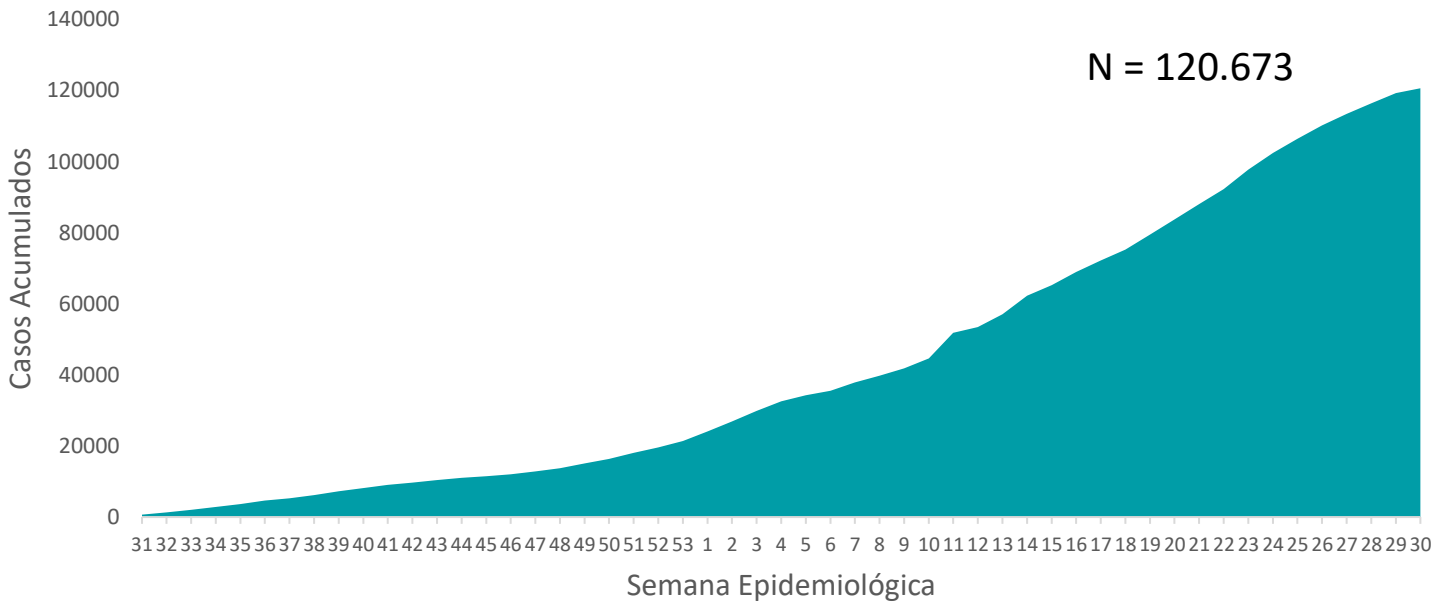
Municípios de residência	Óbitos Confirmados por COVID-19
AGUANIL	8
ARAUJOS	13
ARCOS	112
BAMBUÍ	29
BOM DESPACHO	87
CAMACHO	2
CAMPO BELO	200
CANA VERDE	8
CANDEIAS	21
CARMO DA MATA	9
CARMO DO CAJURU	42
CARMOPOLIS DE MINAS	48
CLAUDIO	63
CONCEICAO DO PARA	10
CORREGO DANTA	7
CORREGO FUNDO	8
CRISTAIS	29
DIVINOPOLIS	566
DORES DO INDAIA	16
ESTRELA DO INDAIA	0
FORMIGA	206
IGARATINGA	14
IGUATAMA	10
ITAGUARA	31
ITAPECERICA	34
ITATIAIUCU	34
ITAUNA	235
JAPARAIBA	7
LAGOA DA PRATA	145
LEANDRO FERREIRA	7

LUZ	34
MARTINHO CAMPOS	31
MEDEIROS	1
MOEMA	11
NOVA SERRANA	197
OLIVEIRA	62
ONCA DE PITANGUI	5
PAINS	7
PARA DE MINAS	253
PASSA TEMPO	6
PEDRA DO INDAIA	7
PERDIGAO	14
PIRACEMA	14
PITANGUI	97
SANTANA DO JACARE	10
SANTO ANTONIO DO AMPARO	18
SANTO ANTONIO DO MONTE	82
SAO FRANCISCO DE PAULA	8
SAO GONCALO DO PARA	22
SAO JOSE DA VARGINHA	1
SAO SEBASTIAO DO OESTE	10
SERRA DA SAUDADE	0
TAPIRAI	1
Total Geral	2892

Fonte: Sala de Situação/SubVS/SES-MG <[Painel de Monitoramento dos Casos de COVID-19](#)>. Dados parciais, sujeitos a alterações. Atualizado em 28/07/2021..

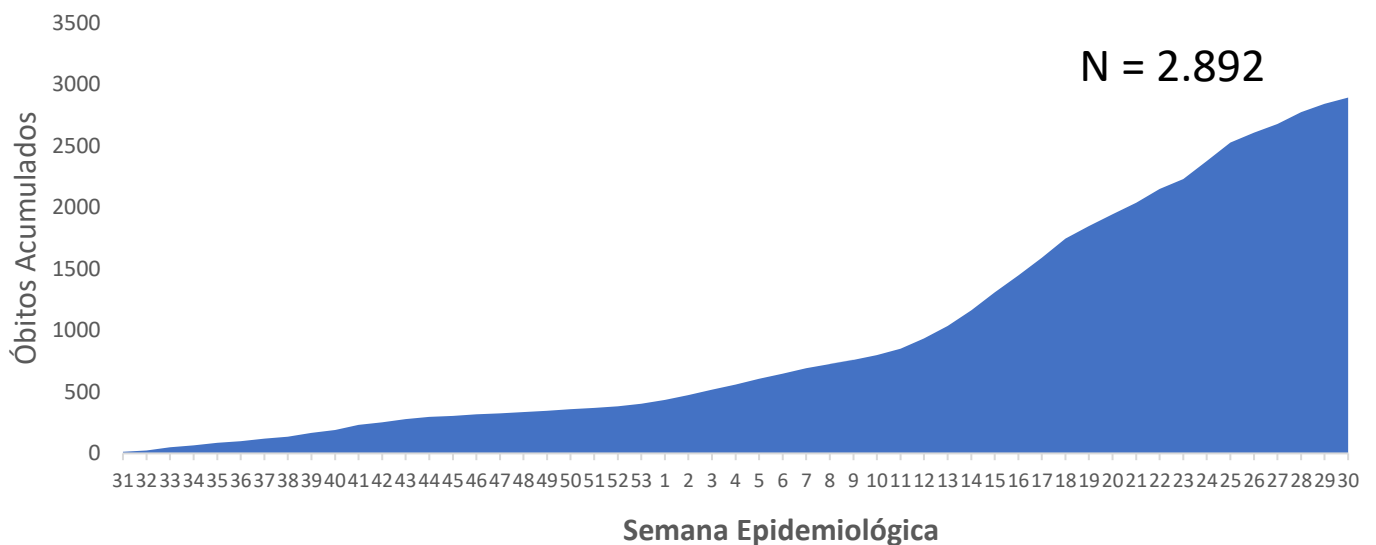
2.3 EVOLUÇÃO DO NÚMERO DE CASOS CONFIRMADOS E ÓBITOS

Casos Acumulados de COVID-19, por semana epidemiológica de recebimento da informação, MACRO-OESTE, 2020/ 2021



Fonte: Sala de Situação/SubVS/SES-MG <[Painel de Monitoramento dos Casos de COVID-19](#)>. Dados parciais, sujeitos a alterações. Atualizado em 28/07/2021

Óbitos Acumulados por semana epidemiológica da data do óbito, MACRO- OESTE, 2020/ 2021



Fonte: Sala de Situação/SubVS/SES-MG <[Painel de Monitoramento dos Casos de COVID-19](#)>. Dados parciais, sujeitos a alterações. Atualizado em 28/07/2021.

3. SITUAÇÃO ASSISTENCIAL

3.1 DISTRIBUIÇÃO DE LEITOS SUS NOS MUNICÍPIOS DA MACRORREGIÃO

Macrorregião	Leitos UTI	Leitos UTI covid	Leitos Enfermaria
Oeste	292	207	1028

Fonte: [Painel de Monitoramento dos Casos de COVID-19](#). Dados parciais, sujeitos a alterações. Atualizado em 28/07/2021.

3.2 PROPORÇÃO DE LEITOS OCUPADOS DE UTI

Microrregião	Proporção Ocupada – Leitos UTI	Proporção ocupada por Leitos UTI- COVID	Proporção ocupada por COVID
OESTE	63,70%	34,25%	53,48%
BOM DESPACHO	45,00%	35,00%	35,00%
CAMPO BELO	85,00%	25,00%	50,00%
DIVINÓPOLIS	72,86%	44,29%	62,00%
FORMIGA	59,46%	29,73%	55,00%
ITAÚNA	70,00%	43,33%	65,00%
LAGOA DA PRATA/S.A.			
MONTE	42,50%	30,00%	60,00%
OLIVEIRA/S.A. AMPARO	89,29%	25,00%	70,00%
PARÁ DE MINAS	51,06%	29,79%	37,84%

Fonte: [Painel de Monitoramento dos Casos de COVID-19](#). Dados parciais, sujeitos a alterações. Atualizado em 28/07/2021.

3.3 PROPORÇÃO DE LEITOS OCUPADOS DE ENFERMARIA

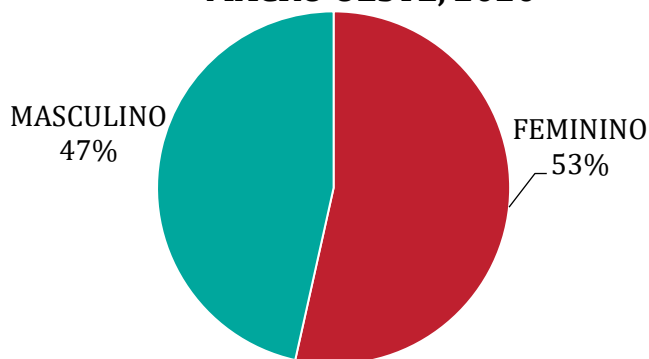
Microrregião	Proporção Ocupada – Leitos Enfermaria	Proporção ocupada por COVID
OESTE	66,18%	15,37%
BOM DESPACHO	72,88%	20,34%
CAMPO BELO	77,17%	13,04%
DIVINÓPOLIS	73,74%	12,06%
FORMIGA	57,14%	16,57%
ITAÚNA	50,00%	11,70%
LAGOA DA PRATA/S.A.		
MONTE	50,85%	11,20%
OLIVEIRA/S.A. AMPARO	44,78%	7,46%
PARÁ DE MINAS	100,00%	37,36%

Fonte: [Painel de Monitoramento dos Casos de COVID-19](#). Dados parciais, sujeitos a alterações. Atualizado em 28/07/2021.

4. PERFIL EPIDEMIOLÓGICO DOS CASOS CONFIRMADOS E ÓBITOS DE COVID-19

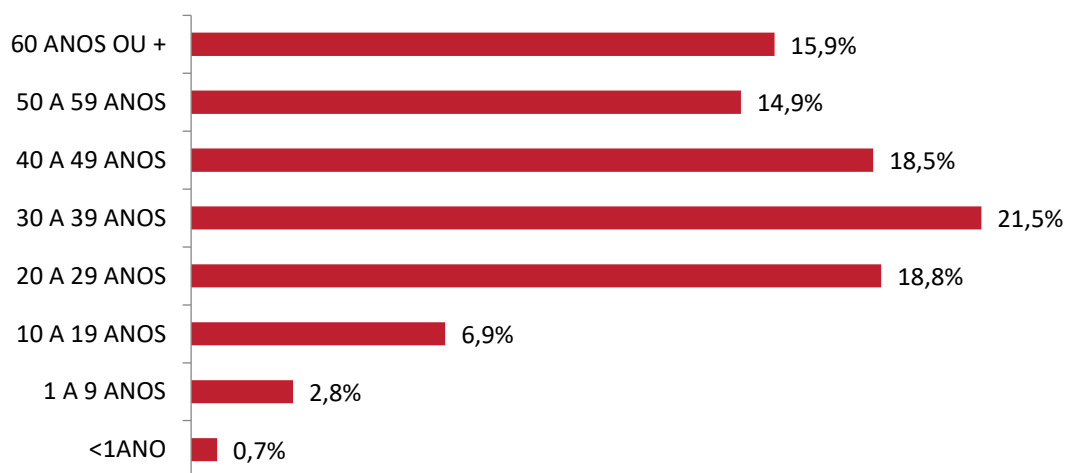
4.1 DISTRIBUIÇÃO DE CASOS CONFIRMADOS DE COVID-19 POR SEXO E IDADE

CASOS CONFIRMADOS COVID 19 POR SEXO, MACRO OESTE, 2020



Fonte: Sala de Situação/SubVS/SES-MG <[Painel de Monitoramento dos Casos de COVID-19](#)>. Dados parciais, sujeitos a alterações. Atualizado em 28/07/2021.

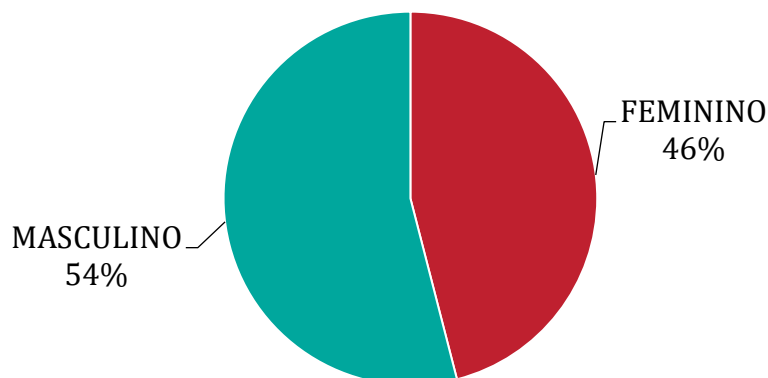
CASOS CONFIRMADOS COVID 19 POR FAIXA ETÁRIA, MACRO OESTE, 2021



Fonte: Sala de Situação/SubVS/SES-MG <[Painel de Monitoramento dos Casos de COVID-19](#)>. Dados parciais, sujeitos a alterações. Atualizado em 28/07/2021.

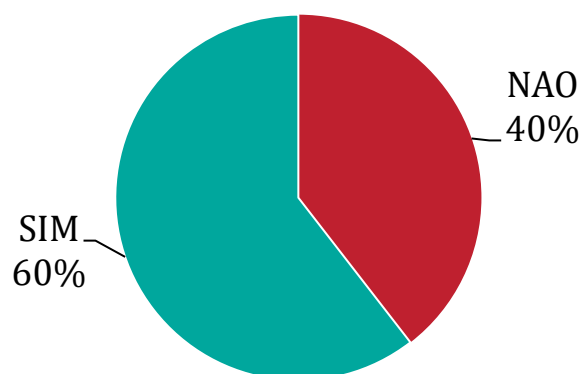
4.2 DISTRIBUIÇÃO DE ÓBITOS POR COVID-19 POR SEXO, IDADE E COMORBIDAE

ÓBITOS POR COVID POR SEXO, MACRO OESTE, 2020/ 2021



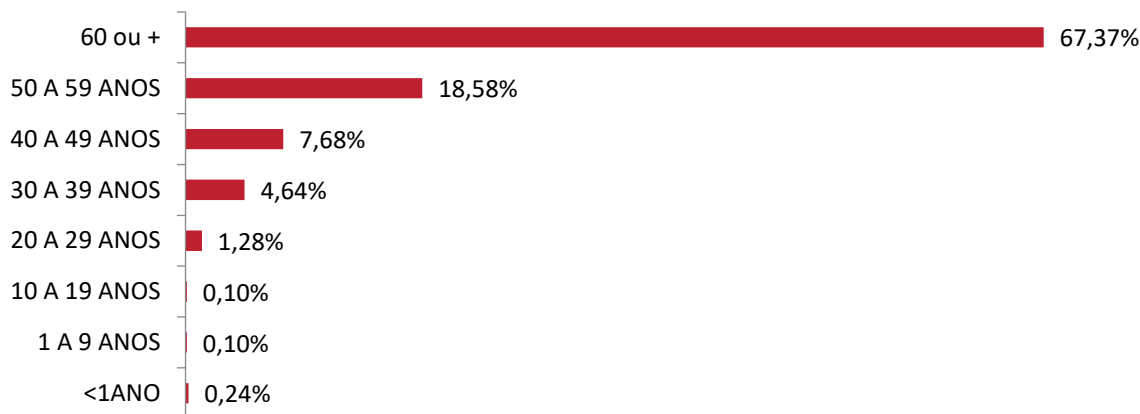
Fonte: Sala de Situação/SubVS/SES-MG <[Painel de Monitoramento dos Casos de COVID-19](#)>. Dados parciais, sujeitos a alterações. Atualizado em 28/07/2021.

ÓBITOS POR COVID POR PRESENÇA DE COMORBIDADE, MACRO OESTE, 2020/2021



Fonte: Sala de Situação/SubVS/SES-MG <[Painel de Monitoramento dos Casos de COVID-19](#)>. Dados parciais, sujeitos a alterações. Atualizado em 28/07/2021

ÓBITOS POR COVID POR FAIXA ETÁRIA, MACRO OESTE, 2020/2021



Fonte: Sala de Situação/SubVS/SES-MG <[Painel de Monitoramento dos Casos de COVID-19](#)>. Dados parciais, sujeitos a alterações. Atualizado em 28/07/2021

5. SURTOS

5.1 DISTRIBUIÇÃO DOS SURTOS DE SÍNDROME GRIPAL NOTIFICADOS E POSSIVELMENTE ASSOCIADOS AO COVID-19 POR MUNICÍPIO DE RESIDÊNCIA

Município	Nº de Surtos	Nº de casos	Nº de expostos
Aguanil	1	2	32
Arcos	7	64	56
Bom Despacho	36	266	2127
Campo Belo	5	63	218
Carmo do Cajuru	4	43	155
Carmópolis de Minas	4	27	48
Conceição do Pará	1	53	116
Claudio	1	19	
Cristais	1	3	6
Divinópolis	6	84	629
Dores do Indaiá	1	7	112
Formiga	12	181	611
Igaratinga	2	38	24
Iguatama	2	20	37
Itaguara	1	19	73

Itapecerica	1	34	96
Itaúna	4	125	339
Lagoa da Prata	5	93	210
Leandro Ferreira	1	8	25
Luz	1	5	
Martinho Campos	6	57	216
Nova Serrana	5	57	262
Oliveira	2	49	90
Pará de Minas	4	75	82
Perdigão	1	3	12
Santana do Jacaré	2	41	41
Pitangui	1	76	172
Santo Antonio do Monte	2	13	7
São Sebastião do Oeste	1	30	30
Total Geral	120	1555	5.826

Fonte: Sala de Situação/SubVS/SES-MG, Painel de Controle (painel.saude.mg.gov.br/home) Surto do CIEVS. Dados parciais, sujeitos a alterações. Atualizado em 26/07/2021.

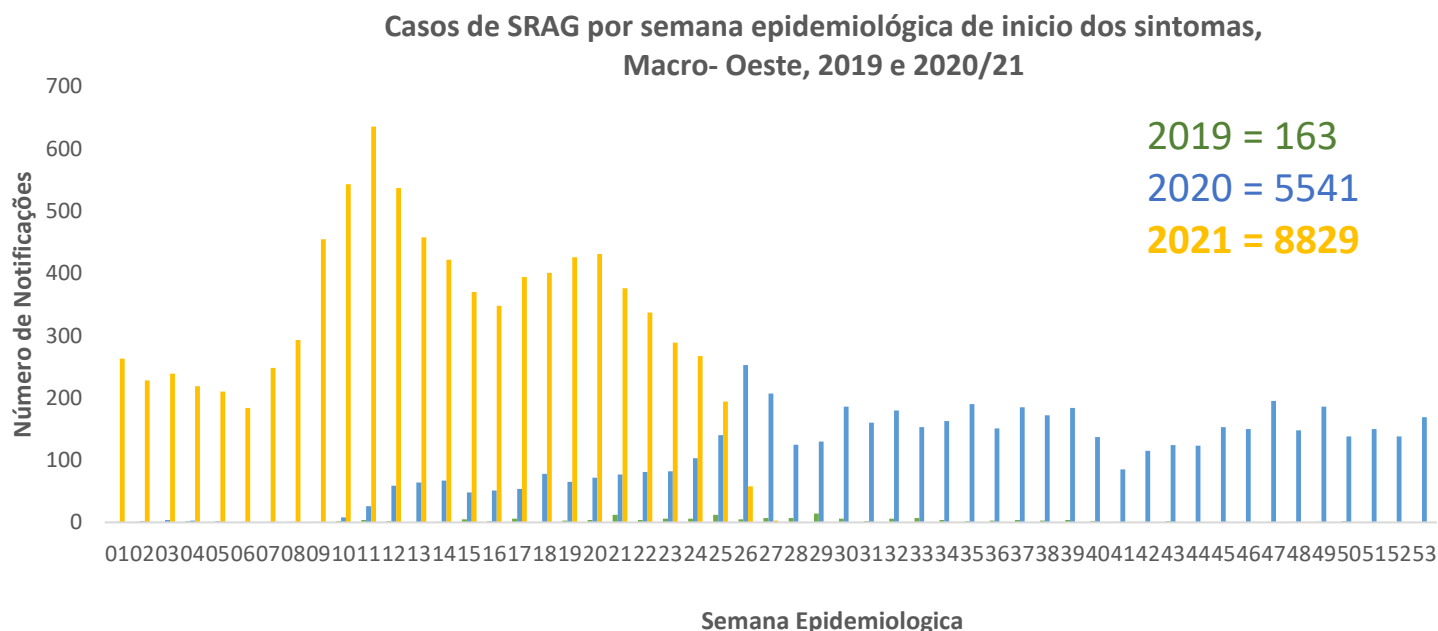
5.2 DISTRIBUIÇÃO DOS SURTOS DE SÍNDROME GRIPAL NOTIFICADOS E POSSIVELMENTE ASSOCIADOS AO COVID-19 POR TIPO DE ESTABELECIMENTO DE OCORRÊNCIA

Estabelecimento	Nº de Surto	Nº de casos	Nº de expostos
Empresa	51	583	2664
ILPI	26	343	1254
Sist. Prisional	12	393	1479
Serviço de saúde	15	107	210
Serviço Público	3	13	67
C. indígena	1	8	98
	8	73	54
Não informado	3	24	
Total Geral	120	1555	5.826

Fonte: Sala de Situação/SubVS/SES-MG, Painel de Controle (painel.saude.mg.gov.br/home) Surto do CIEVS. Dados parciais, sujeitos a alterações. Atualizado em 26/07/2021.

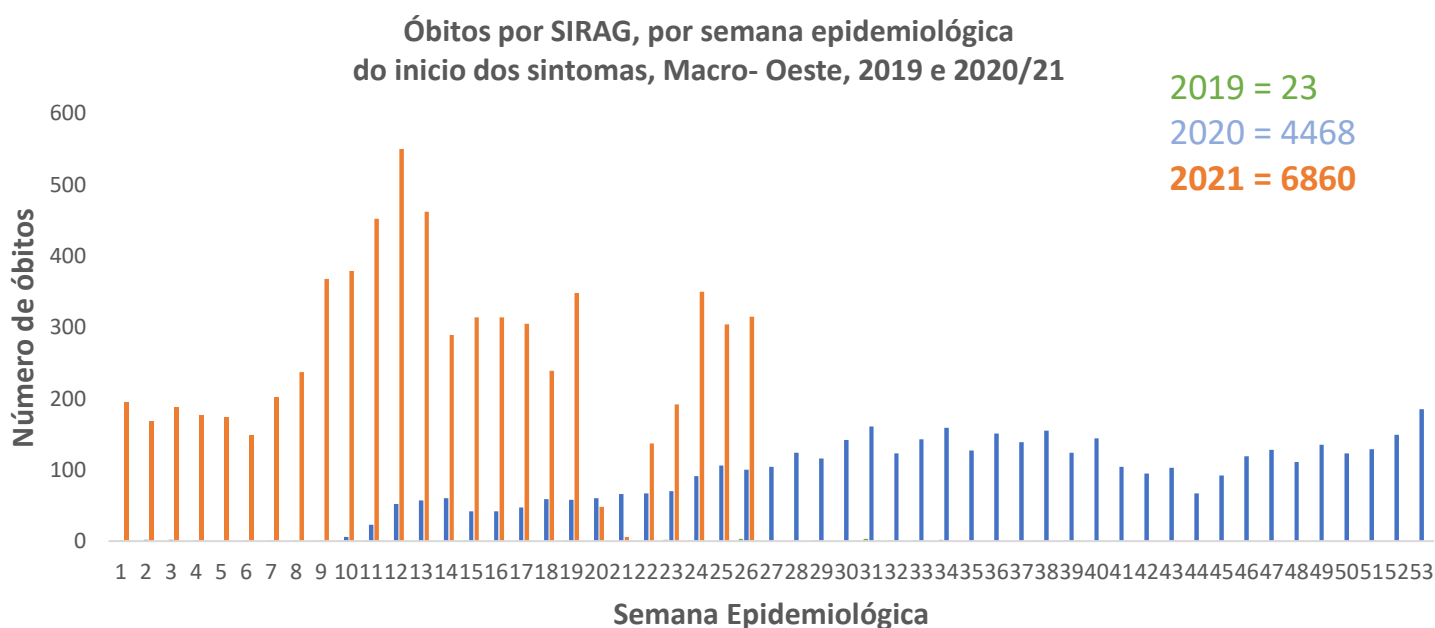
6. SRAG

6.1 NÚMERO DE HOSPITALIZAÇÕES POR SRAG SEGUNDO SEMANA EPIDEMIOLÓGICA DE NOTIFICAÇÃO EM 2019 E 2020/2021



Fonte: SIVEP-Gripe. Dados parciais, sujeitos a alterações. Atualizado em 07/07/21.

6.2 ÓBITOS POR SRAG EM 2019 E 2020/2021



Fonte: SIVEP-Gripe. Dados parciais, sujeitos a alterações. Atualizado em 07/07/2021.

7. VIGILÂNCIA LABORATORIAL

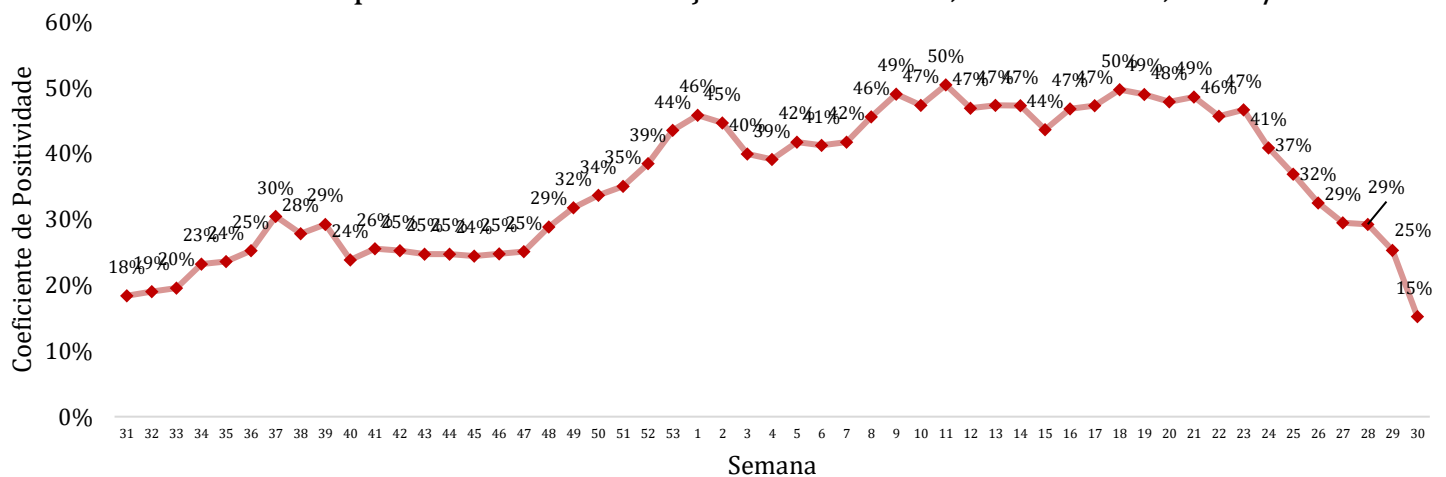
7.1 EXAMES PCR REALIZADOS EM LABORATÓRIOS DA REDE PÚBLICA

Tipo de exame realizado	RESULTADO			Total de testes
	Detectado	Inconclusivo	Não detectado	
RT-PCR EM TEMPO REAL	7852	117	19195	27508

Fonte: Sala de Situação/SubVS/SES-MG, Painel BI Interno, GAL. Dados parciais, sujeitos a alterações. Os dados são constantemente verificados para a exclusão de duplicidades, o que pode atualizá-los. Atualizado em 28/07/2021.

7.2 EVOLUÇÃO DO COEFICIENTE DE POSITIVIDADE PARA COVID-19 DOS EXAMES REALIZADOS POR LABORATÓRIOS DA REDE PÚBLICA

Coeficiente de Positividade dos testes realizados em laboratórios da Rede Pública por semana de liberação do resultado, Macro Oeste, 2020/21



Fonte: Sala de Situação/SubVS/SES-MG, Painel BI Interno. Dados parciais, sujeitos a alterações. Os dados são constantemente verificados para a exclusão de duplicidades, o que pode atualizá-los. Atualizado em 28/07/2021.