

BOLETIM EPIDEMIOLÓGICO

COVID-19: Doença causada pelo coronavírus – 19

terça-feira, 22 de junho de 2021



GOVERNO
DIFERENTE.
ESTADO
EFICIENTE.



CENÁRIO EM MINAS GERAIS - COVID-19 CORONAVÍRUS

Total de Casos Confirmados

1.747.308

Casos em Acompanhamento

87.291

Casos Recuperados

1.615.394

Óbitos Confirmados

44.623

Fonte: Painel COVID-19 MG/Sala de Situação/SubVS/SES/MG. Dados parciais, sujeitos a alterações.

TOTAL DE CASOS CONFIRMADOS: soma dos casos confirmados que não evoluíram para óbito e dos óbitos confirmados por COVID-19.

CASOS RECUPERADOS: casos confirmados de COVID-19 que receberam alta hospitalar e/ou cumpriram isolamento domiciliar de 10 dias E estão há 72h assintomáticos (sem a utilização de medicamentos sintomáticos) E sem intercorrências.

CASOS EM ACOMPANHAMENTO: casos confirmados de COVID-19 que não evoluíram para óbito, cuja condição clínica permanece sendo acompanhada ou aguarda atualização pelos municípios.

ÓBITOS CONFIRMADOS: óbitos confirmados para COVID-19.



Nº de Casos Confirmados nas Últimas 24h

7.379



Nº de Óbitos Confirmados nas Últimas 24h

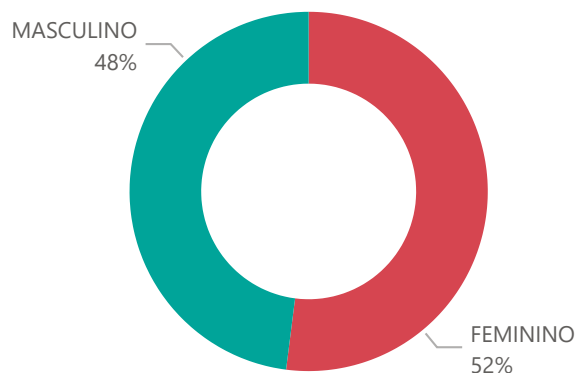
40

Observação: o “número de casos e óbitos confirmados nas últimas 24h” pode não retratar a ocorrência de novos casos no período, mas o total de casos notificados à SES/MG nas últimas 24h.

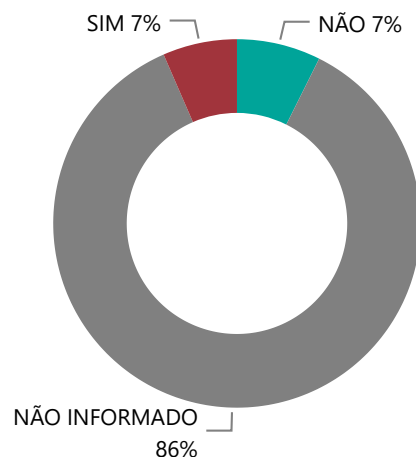
1

PERFIL EPIDEMIOLÓGICO DOS CASOS CONFIRMADOS DE COVID-19 QUE NÃO EVOLUÍRAM PARA ÓBITO, MG, 2020-2021

Quantidade de Casos por Sexo

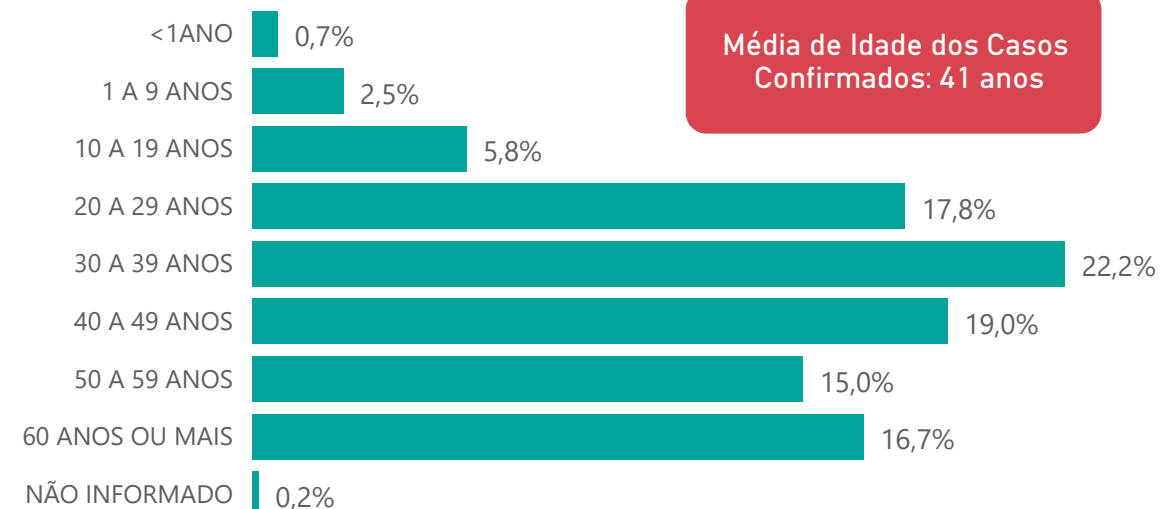


Apresenta Fator de Risco (Comorbidade*)

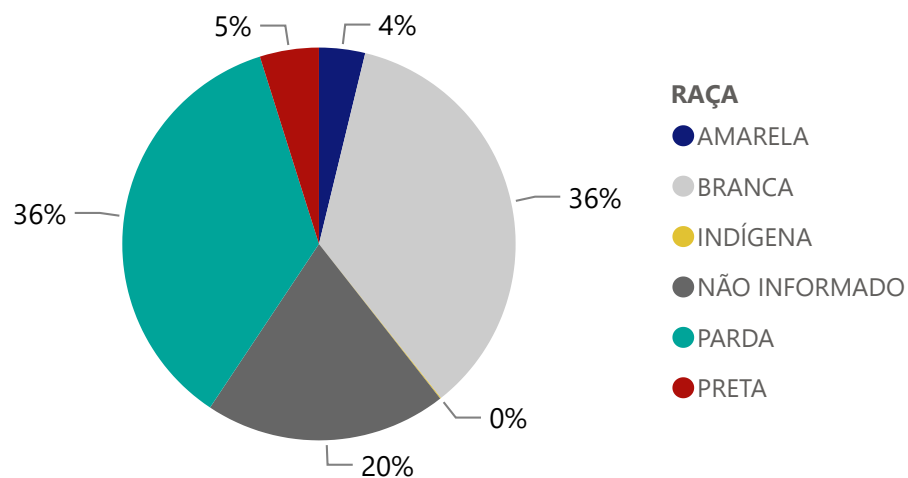


*Dados parciais, aguardando atualização dos municípios.

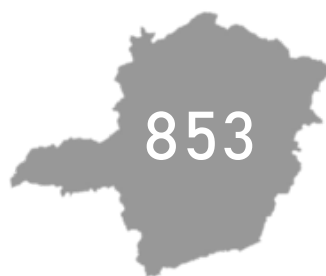
Quantidade de casos por Faixa Etária



Notificações por Raça



Municípios Afetados



CMC

CORONA VÍRUS

SUS SAÚDE MINAS GERAIS GOVERNO DIFERENTE. ESTADO EFICIENTE.

2

DADOS DE HOSPITALIZAÇÃO E ISOLAMENTO DOMICILIAR DOS CASOS CONFIRMADOS DE COVID-19, MG, 2020-2021

Internados*



152.986

Isolamento Domiciliar

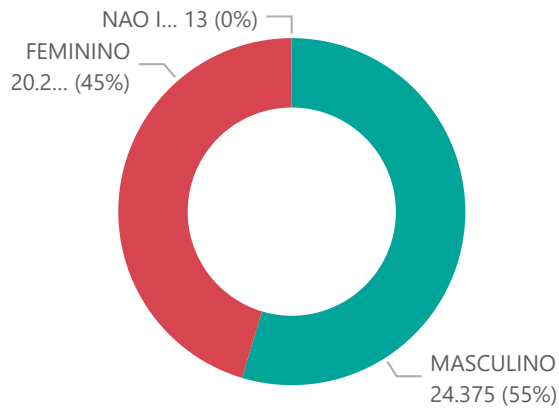


1.594.322

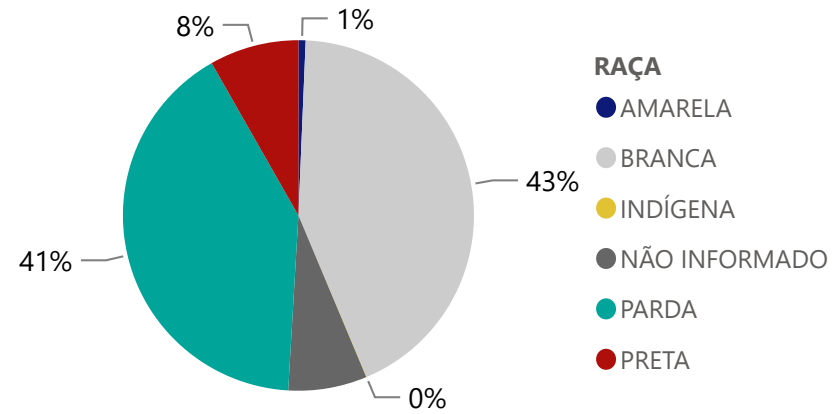
*Casos confirmados de COVID-19 que precisaram de internação hospitalar na rede pública ou privada de Minas Gerais. Dados cumulativos, registrados desde o início da pandemia.

Fonte: Painel COVID-19 MG/ Sala de Situação/SubVS/SES-MG; E-SUS VE; SIVEP-Gripe. Dados parciais, sujeitos a alterações.

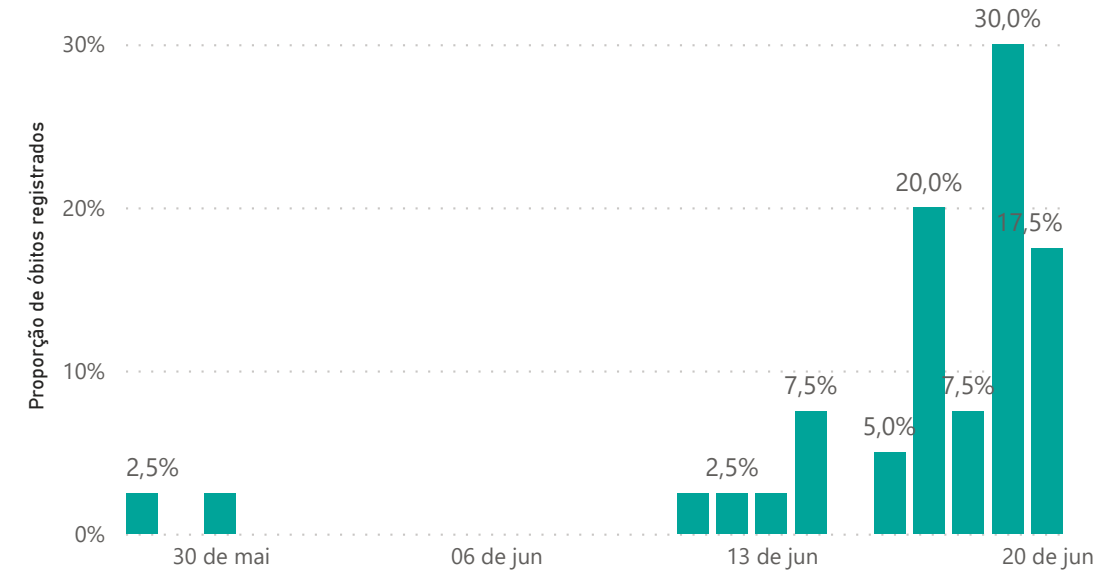
Quantidade de Óbitos por Sexo



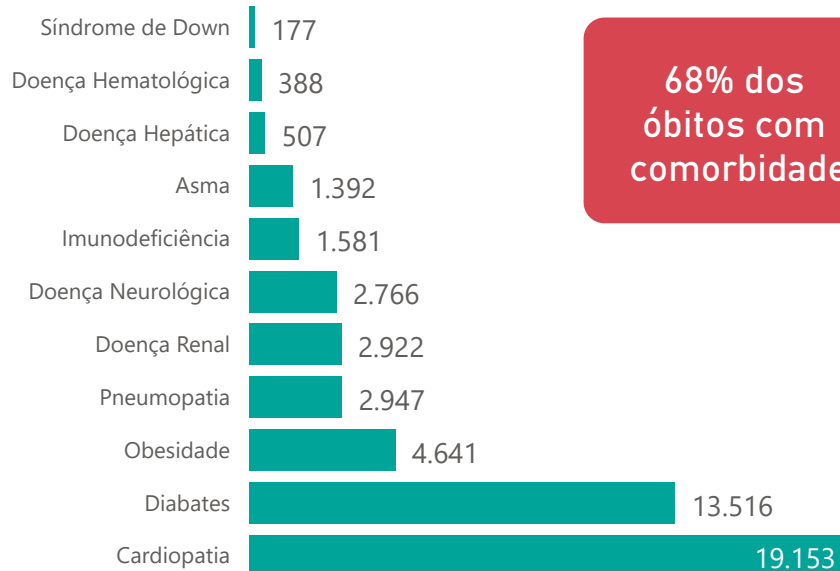
Notificações por Raça



Óbitos Registrados nas Últimas 24 Horas, por Data de Ocorrência



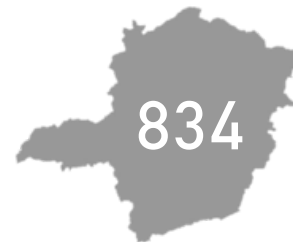
Comorbidade*



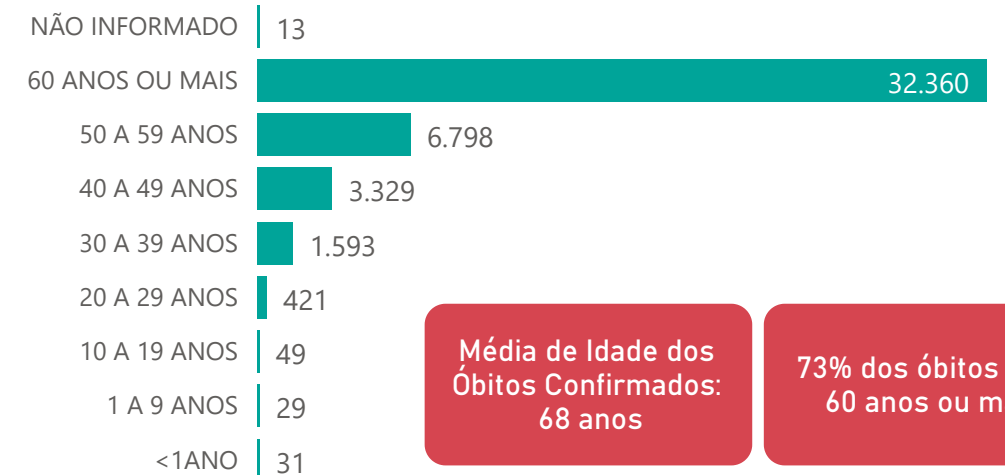
68% dos óbitos com comorbidade

2,6%

Nº de Municípios com Óbitos



Quantidade de Óbitos por Faixa Etária



Média de Idade dos Óbitos Confirmados: 68 anos

73% dos óbitos com 60 anos ou mais

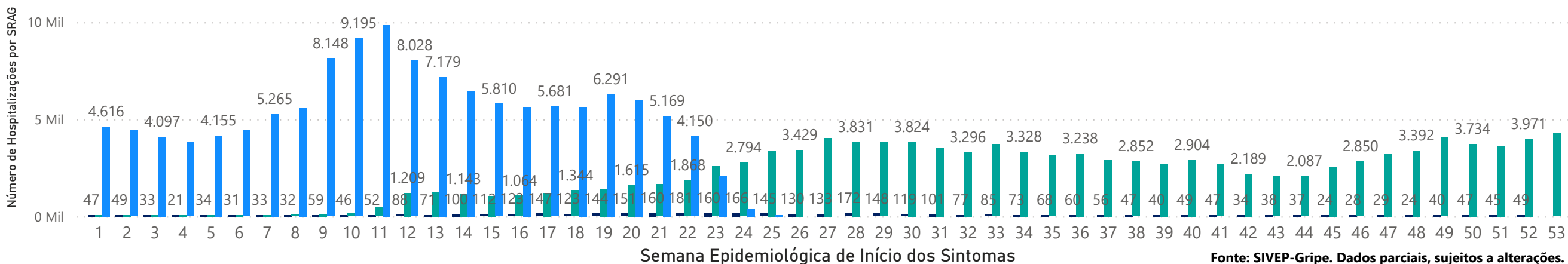
*Os casos que evoluíram a óbito podem ter mais de uma comorbidade.

4

HOSPITALIZAÇÕES POR SÍNDROME RESPIRATÓRIA AGUDA GRAVE (SRAG) 2019-2021

NÚMERO DE HOSPITALIZAÇÕES POR SÍNDROME RESPIRATÓRIA AGUDA GRAVE (SRAG) SEGUNDO SEMANA EPIDEMIOLÓGICA (SE) DE INÍCIO DE SINTOMAS, MG, 2019 - 2021

ANO ● 2019 ● 2020 ● 2021



5 DADOS LABORATORIAIS DE COVID-19, REDE PÚBLICA-MG 2020-2021



Fonte: GAL/FUNED. COES MINAS/COVID-19/SESMG. Dados parciais, sujeitos a alterações.

*Não apresentaram resultado que pode ser concluído como positivo ou negativo.

6 DADOS DE VACINAÇÃO

TOTAL DE DOSES APLICADAS EM MG

1ª DOSE

6.498.279

2ª DOSE

2.645.537

DOSES RECEBIDAS PELO MS



11.528.304

DOSES ENVIADAS PARA AS URS



11.289.671

DOSES ENVIADAS PARA OS MUNICÍPIOS



10.808.592

DISTRIBUIÇÃO DE CASOS E ÓBITOS CONFIRMADOS DA COVID-19 SEGUNDO LOCAL DE RESIDÊNCIA, MINAS GERAIS, 2020-2021

Local de Residência	Casos*	Óbitos	Doses 1 Aplicadas	Doses 2 Aplicadas	Local de Residência	Casos*	Óbitos	Doses 1 Aplicadas	Doses 2 Aplicadas	Local de Residência	Casos*	Óbitos	Doses 1 Aplicadas	Doses 2 Aplicadas
ABADIA DOS DOURADOS	414	14	2177	889	CARAI	970	15	5772	3234	FELISBURGO	482	12	2343	1088
ABAETE	1.186	27	6957	3101	CARANAIBA	118	4	1214	738	FELIXLANDIA	969	21	4874	1928
ABRE CAMPO	1.075	15	4399	1523	CARANDAI	1.673	45	7170	3446	FERNANDES TOURINHO	105	12	929	519
ACAIACA	215	11	2000	587	CARANGOLA	3.414	85	10828	4907	FERROS	425	9	4344	1406
ACUCENA	716	30	3017	1288	CARATINGA	8.542	239	26276	10485	FERVEDOURO	1.059	15	3373	1032
AGUA BOA	506	7	2818	1431	CARBONITA	548	5	2611	1027	FLORESTAL	276	12	1991	1008
AGUA COMPRIDA	161	8	914	411	CAREACU	521	11	2514	982	FORMIGA	8.490	168	21877	8758
AGUANIL	597	8	1666	789	CARLOS CHAGAS	2.252	37	5608	2437	FORMOSO	223	5	2059	1043
AGUAS FORMOSAS	869	31	4575	2190	CARMESIA	97	0	1231	559	FORTALEZA DE MINAS	240	7	1460	567
AGUAS VERMELHAS	395	7	3449	1633	CARMO DA CACHOEIRA	475	12	3644	1193	FORTUNA DE MINAS	122	2	1479	483
AIMORES	1.857	61	6603	4029	CARMO DA MATA	723	6	3252	1647	FRANCISCO BADARO	122	3	3568	1358
AIURUOCA	285	7	2574	1098	CARMO DE MINAS	841	19	3893	1403	FRANCISCO DUMONT	146	6	1360	591
ALAGOA	433	6	1180	438	CARMO DO CAJURU	970	34	6502	2131	FRANCISCO SA	874	40	5066	2387
ALBERTINA	223	9	1265	417	CARMO DO PARANAIBA	2.668	98	10784	5341	FRANCISCOPOLIS	217	3	1472	726
ALEM PARAIBA	2.951	138	13459	4975	CARMO DO RIO CLARO	1.206	47	6253	2617	FREI GASPAR	522	9	1539	779
ALFENAS	8.590	164	19705	7674	CARMOPOLIS DE MINAS	1.908	39	5294	2169	FREI INOCENCIO	654	22	2787	1400
ALFREDO VASCONCELOS	473	12	2067	964	CARNEIRINHO	1.043	37	4022	1486	FREI LAGONEGRO	121	3	1092	420
ALMENARA	3.744	45	13008	4857	CARRANCAS	328	9	1606	632	FRONTEIRA	1.704	51	4458	1509
ALPERCATA	457	19	4202	2166	CARVALHOPOLIS	186	3	1263	621	FRONTEIRA DOS VALES	276	10	1803	714
ALPINOPOLIS	1.242	34	5826	2332	CARVALHOS	190	2	1796	703	FRUTA DE LEITE	113	2	1841	763
ALTEROSA	643	31	5722	2122	CASA GRANDE	76	4	785	426	FRUTAL	6.635	201	15991	6343
ALTO CAPARAO	377	9	1510	628	CASCALHO RICO	122	4	1081	512	FUNILANDIA	212	5	1274	594
ALTO JEQUITIBA	714	10	2831	1083	CASSIA	1.202	45	5801	2393	GALILEIA	482	18	1420	800
ALTO RIO DOCE	398	26	4641	2031	CATAGUASES	6.878	233	25472	9835	GAMELEIRAS	279	5	1764	619
ALVARENGA	444	4	1345	629	CATAS ALTAS	474	12	1715	601	GLAUCILANDIA	148	7	582	299
ALVINOPOLIS	626	21	5393	2280	CATAS ALTAS DA NORUEGA	95	4	930	575	GOIABEIRA	209	6	930	426
ALVORADA DE MINAS	253	3	1122	410	CATUJI	503	4	1785	547	GOIANA	277	5	1812	729
AMPARO DO SERRA	141	8	1723	706	CATUTI	187	4	1733	611	GONCALVES	259	5	1467	571
ANDRADAS	3.441	108	12881	5065	CAXAMBU	1.477	28	6687	3282	GONZAGA	346	11	1828	687
ANDRELANDIA	197	9	72488	1386	CEDRO DO ABAETE	24	0	608	286	GOUVEIA	544	28	4526	1549
ANGELANDIA	121	1	1689	864	CENTRAL DE MINAS	651	29	1769	1100	GOVERNADOR VALADARES	26.117	1.117	73451	31314
ANTONIO CARLOS	655	13	3775	1882	CENTRALINA	926	42	7268	2421	GRAO MOGOL	584	8	3527	1862
ANTONIO DIAS	540	23	3227	1045	CHACARA	204	9	1899	509	GRUPIARA	84	1	792	312
ANTONIO PRADO DE MINAS	155	5	996	436	CHALE	623	9	2097	893	GUANHAES	2.695	35	10287	4025
ARACAI	71	1	914	424	CHAPADA DO NORTE	172	3	5381	1251	GUAPE	903	29	4491	1770
ARACITABA	77	8	944	432	CHAPADA GAUCHA	826	8	3292	1544	GUARACIABA	522	29	3953	1797
ARACUAI	1.570	41	11983	4154	CHIADOR	299	7	961	478	GUARACIAMA	161	4	1070	501
ARAGUARI	14.728	383	35738	11666	CIPOOTANEA	411	18	2169	1009	GUARANESIA	1.478	25	6009	2286
ARANTINA	153	3	1415	407	CLARAVAL	464	2	1277	533	GUARANI	837	5	3163	1463
ARAPONGA	429	6	2264	761	CLARO DOS POCOES	383	9	2882	1031	GUARARA	518	18	1588	609
ARAPORA	1.798	28	1882	927	CLAUDIO	3.679	57	7373	2480	GUARDA-MOR	563	11	3096	1645
ARAPUA	253	2	1364	667	COIMBRA	508	8	2359	960	GUAXUPE	4.931	104	15958	6851
ARAUJOS	697	9	2571	911	COLUNA	321	6	2628	1097	GUIDOVAL	677	17	2605	1083
ARAXA	12.287	199	30485	12262	COMENDADOR GOMES	350	4	1018	372	GUIMARANIA	883	13	2832	1127
ARCEBURGO	1.026	27	3343	1435	COMERCINHO	240	6	2197	1105	GUIRICEMA	724	30	3474	1457
ARCOS	4.699	109	11710	4363	CONCEICAO DA APARECIDA	475	10	3512	1295	GURINHATA	265	5	2251	1050
AREADO	887	19	4691	1911	CONCEICAO DA BARRA DE MINAS	200	2	1259	559	HELIODORA	526	11	2092	800
ARGIRITA	249	5	1143	520	CONCEICAO DAS ALAGOAS	3.845	122	6016	1959	IAPU	815	31	3458	1260
ARICANDUVA	100	0	1494	731	CONCEICAO DAS PEDRAS	143	2	1018	477	IBERTIOGA	201	7	2040	1074
ARINOS	659	20	5244	2047	CONCEICAO DE IPANEMA	344	2	1290	584	IBIA	2.079	40	7084	2604
ASTOLFO DUTRA	1.276	22	4747	1861	CONCEICAO DO MATO DENTRO	2.757	34	5509	2166	IBIAI	298	7	1957	2193
ATALEIA	1.077	8	4124	3000	CONCEICAO DO PARA	287	8	1734	660	IBIRACATU	189	2	1640	719
AUGUSTO DE LIMA	251	8	1400	658	CONCEICAO DO RIO VERDE	1.083	16	4614	1648	IBIRACI	858	22	3608	1324
BAEPENDI	1.405	13	7117	3292	CONCEICAO DOS OUROS	901	31	3514	1133	IBIRITE	8.281	335	34532	12246
BALDIM	586	19	2796	969	CONEGO MARINHO	101	2	2008	951	IBITIURA DE MINAS	447	4	1523	608
BAMBUI	1.518	25	8514	3610	CONFINS	493	11	2224	936	IBITURUNA	279	1	1047	429
BANDEIRA	445	9	1489	714	CONGONHAL	1.036	22	3937	1608	ICARAI DE MINAS	271	3	2457	955
BANDEIRA DO SUL	502	12	1868	647	CONGONHAS	7.285	91	15723	6431	IGARAPE	2.727	81	10059	3477
BARAO DE COCAIS	3.493	62	8835	3399	CONGONHAS DO NORTE	93	3	1268	699	IGARATINGA	852	13	2878	1243
BARAO DE MONTE ALTO	314	12	2224	1054	CONQUISTA	560	10	2708	926	IGUATAMA	511	9	2549	1208
BARBACENA	7.496	253	46834	26362	CONSELHEIRO LAFAIETE	13.084	248	32410	15600	IJACI	355	9	1921	813
BARRA LONGA	372	9	2367	985	CONSELHEIRO PENA	1.592	27	5115	2911	ILICINEA	680	23	3651	1366
BARROSO	1.775	47	8566	2745	CONSOLACAO	53	3	899	297	IMBE DE MINAS	290	6	1481	676
BELA VISTA DE MINAS	763	22	2542	1083	CONTAGEM	36.454	1.623	174961	61895	INCONFIDENTES	418	8	2524	862
BELMIRO BRAGA	196	3	1096	537	COQUEIRAL	623	19	3179	1224	INDAIABIRA	249	1	1925	871
BELO HORIZONTE	223.869	5.567	1003915	413366	CORACAO DE JESUS	608	17	7703	2845	INDIANOPOLIS	575	5	1748	666
BELO ORIENTE	2.496	60	6338	2789	CORDISBURGO	344	11	2648	1250	INGAI	138	4	889	433
BELO VALE	823	10	3378	1229	CORDISLANDIA	166	2	1157	482	INHAPIM	1.877	58	7147	3123
BERILO	149	1	5184	1109	CORINTO	1.106	42	6516	2372	INHAUMA	628	19	1780	701
BERIZAL	175	1	1869	570	COROACI	415	9	3285	1359	INIMUTABA	504	14	1986	866
BERTOPOLIS	368	0	2040	976	COROMANDEL	1.909	92	8159	4182	IPABA	1.687	39	5156	1801
BETIM	27.859	1.181	109389	38839	CORONEL FABRICIANO	12.508	308	24442	12091	IPANEMA	2.528	58	5349	2595
BIAS FORTES	108	3	1843	570	CORONEL MURTA	241	5	2570	1115	IPATINGA	29.463	819	69324	28336
BICAS	1.334	43	5674	2307	CORONEL PACHECO	186	10	1256	486	IPIACU	349	6	1817	763
BIQUINHAS	118	1	1083	481	CORONEL XAVIER CHAVES	293	4	1322	510	IPIUNA	1.223	38	3580	1241
BOA ESPERANCA	3.930	108	13195	5070	CORREGO DANTA	152	6	1427	666	IRAI DE MINAS	716	13	1630	750
BOCAINA DE MINAS	169	7	1675	668	CORREGO DO BOM JESUS	426	7	1561	733	ITABIRA	17.834	351	29898	14175
BOCAIUVA	2.172	57	13972	4606	CORREGO FUNDO	596	6	1728	738	ITABIRINHA	1.033	33	3906	1511
BOM DESPACHO	4.116	74	15038	6385	CORREGO NOVO	270	11	941	345	ITABIRITO	11.726	126	10494	5052
BOM JARDIM DE MINAS	456	3	2629	978	COUTO DE MAGALHAES DE MINAS	83	2	2096	656	ITACAMBIRA	139	3	1667	587
BOM JESUS DA PENHA	614	14	1504	672	CRISOLITA	218	3	1471	667	ITACARAMBI	515	12	3465	1926
BOM JESUS DO AMPARO	226	6	1990	846	CRISTAIS	1.267	27	3832	1577	ITAGUARA	1.860	28	4910	2292
BOM JESUS DO GALHO	603	28	4886	2126	CRISTALIA	315	1	1456	477	ITAIFE	355	5	2448	1029
BOM REPOUSO	909	19	3200	1154	CRISTIANO OTONI	416	14	1319	544	ITAJUBA	8.187	374	30864	12894
BOM SUCESSO	973	13	5758	2493	CRISTINA	480	6	3607	1328	ITAMARANDIBA	1.348	19	8791	3047
BONFIM	384	13	4026	1499	CRUCILANDIA	343	3	2291	957	ITAMARATI DE MINAS	432	4	1554	633
BONFINOPOLIS DE MINAS	459	12	1902	967	CRUZEIRO DA FORTALEZA	249	6	1524	494	ITAMBACURI	788	24	6248	2989
BONITO DE MINAS	70	0	3165	1138	CRUZILIA	1.106	32	5469	2183	ITAMBE DO MATO DENTRO	103	4	951	400
BORDA DA MATA	1.464	43	7812	2559	CUPARAQUE	445	5	1556	583	ITAMOGI	1.051	37	3716	1491
BOTELHOS	1.611	21	4805	1954	CURRAL DE DENTRO	583	9	1722	708	ITAMONTE	1.899	38	4783	1640
BOTUMIRIM	224	4	1585	618	CURVELO	4.321	239	25761	9352	ITANHANDU	2.077	56	4713	1839
BRAS PIRES	207	7	1787	757	DATAS	462	11	1200	549	IT				

DISTRIBUIÇÃO DE CASOS E ÓBITOS CONFIRMADOS DA COVID-19 SEGUNDO LOCAL DE RESIDÊNCIA, MINAS GERAIS, 2020-2021

Local de Residência	Casos*	Óbitos	Doses 1 Aplicadas	Doses 2 Aplicadas	Local de Residência	Casos*	Óbitos	Doses 1 Aplicadas	Doses 2 Aplicadas	Local de Residência	Casos*	Óbitos	Doses 1 Aplicadas	Doses 2 Aplicadas
LAGOA DOURADA	747	13	3649	1183	PEDRA BONITA	358	7	1547	595	SAO FRANCISCO	1.221	32	14033	5279
LAGOA FORMOSA	1.816	56	7925	2950	PEDRA DO ANTA	130	0	1318	649	SAO FRANCISCO DE PAULA	371	7	2281	903
LAGOA GRANDE	766	30	2469	961	PEDRA DO INDAIA	259	7	922	484	SAO FRANCISCO DE SALES	678	22	2143	690
LAGOA SANTA	5.221	110	16508	7433	PEDRA DOURADA	158	1	622	366	SAO FRANCISCO DO GLORIA	415	6	1771	707
LAJINHA	2.311	37	4357	1676	PEDRALVA	383	11	3497	1542	SAO GERALDO	922	22	4282	1496
LAMBARI	1.523	35	6354	2288	PEDRAS DE MARIA DA CRUZ	187	7	2499	960	SAO GERALDO DA PIEDADE	245	10	1512	519
LAMIM	105	3	1313	624	PEDRINOPOLIS	397	8	1374	594	SAO GERALDO DO BAIXO	161	7	977	473
LARANJAL	620	16	3026	1066	PEDRO LEOPOLDO	4.888	155	17578	6673	SAO GONCALO DO ABAETE	355	12	2291	933
LASSANCE	385	5	2161	603	PEDRO TEIXEIRA	25	0	765	291	SAO GONCALO DO PARA	526	19	3172	1305
LAVRAS	7.220	121	35449	12436	PEQUERI	175	4	1191	534	SAO GONCALO DO RIO ABAIXO	1.181	23	3978	1457
LEANDRO FERREIRA	250	6	1505	533	PEQUI	303	8	1505	646	SAO GONCALO DO RIO PRETO	182	4	1040	519
LEME DO PRADO	156	3	1701	577	PERDIGAO	992	12	2325	906	SAO GONCALO DO SAPUCAI	2.137	53	6503	2469
LEOPOLDINA	4.809	119	17071	7684	PERDIZES	1.356	20	3324	1350	SAO GOTARDO	3.003	68	8268	3288
LIBERDADE	203	6	2208	899	PERDOES	1.592	26	6873	2658	SAO JOAO BATISTA DO GLORIA	1.000	26	2679	1045
LIMA DUARTE	768	46	6392	2333	PEREQUITO	574	21	2041	721	SAO JOAO DA LAGOA	147	3	1581	535
LIMEIRA DO OESTE	958	28	2620	868	PESCADOR	383	6	1313	774	SAO JOAO DA MATA	268	9	959	360
LONTRA	572	9	2284	1094	PIAU	114	12	1222	481	SAO JOAO DA PONTE	514	22	9782	2563
LUISBURGO	317	14	1552	636	PIEDADE DE CARATINGA	623	21	1932	833	SAO JOAO DAS MISSOES	392	6	6661	5864
LUISLANDIA	146	2	1577	670	PIEDADE DE PONTE NOVA	198	8	1414	649	SAO JOAO DEL REI	7.153	183	31655	13140
LUMINARIAS	79	7	1665	675	PIEDADE DO RIO GRANDE	350	9	2075	755	SAO JOAO DO MANHUACU	712	24	2284	936
LUZ	1.499	31	6357	2363	PIEDADE DOS GERAIS	78	5	1970	750	SAO JOAO DO MANTENINHA	779	11	1686	702
MACHACALIS	579	9	2180	1103	PIMENTA	453	10	2484	970	SAO JOAO DO ORIENTE	736	20	2563	1070
MACHADO	3.870	53	12266	4406	PINGO-D'AGUA	256	6	1234	520	SAO JOAO DO PACUI	37	2	1241	575
MADRE DE DEUS DE MINAS	506	11	1903	702	PINTOPOLIS	93	3	1937	843	SAO JOAO DO PARAISO	1.543	19	5638	2411
MALACACHETA	1.232	20	5138	2641	PIRACEMA	104	13	2457	909	SAO JOAO EVANGELISTA	828	8	3982	1971
MAMONAS	332	5	1475	622	PIRAJUBA	629	19	1633	474	SAO JOAO NEPOMUCENO	1.891	29	9114	3482
MANGA	1.377	15	6250	3516	PIRANGA	483	30	6857	3611	SAO JOAQUIM DE BICAS	1.565	98	7653	2540
MANHUACU	5.919	178	24124	10119	PIRANGUCU	381	12	2039	812	SAO JOSE DA BARRA	569	15	2072	724
MANHUMIRIM	1.616	34	7667	2727	PIRANGUINHO	804	39	2427	968	SAO JOSE DA LAPA	2.229	38	6546	2059
MANTENA	2.967	76	7572	3504	PIRAPETINGA	2.226	27	4020	1279	SAO JOSE DA SAFIRA	394	9	956	432
MAR DE ESPANHA	1.068	32	3627	1571	PIRAPORA	5.214	65	15524	6286	SAO JOSE DA VARGINHA	207	1	1412	598
MARAVILHAS	439	4	2036	732	PIRAUBA	1.444	22	4423	1686	SAO JOSE DO ALEGRE	185	5	1149	495
MARIA DA FE	885	35	4544	1752	PITANGUI	2.003	87	7321	2993	SAO JOSE DO DIVINO	318	3	996	508
MARIANA	8.179	86	16779	6002	PIUMHI	3.339	67	11258	3864	SAO JOSE DO GOIABAL	376	11	2299	849
MARILAC	281	9	1192	541	PLANURA	1.569	36	2465	1045	SAO JOSE DO JACURI	218	2	1942	861
MARIO CAMPOS	1.078	44	2875	1077	POCO FUNDO	1.169	6	6391	2346	SAO JOSE DO MANTIMENTO	202	2	885	420
MARIPE DE MINAS	293	8	1127	540	POCOS DE CALDAS	11.136	374	50677	23197	SAO LOURENCO	4.768	112	16468	8266
MARLIERIA	332	15	1421	633	POCRANE	627	8	2891	1357	SAO MIGUEL DO ANTA	360	12	2290	1049
MARMELOPOLIS	149	2	1025	403	POMPEU	3.144	42	8148	3082	SAO PEDRO DA UNIAO	295	7	2126	713
MARTINHO CAMPOS	1.043	29	4392	1813	PONTE NOVA	5.993	187	19324	8487	SAO PEDRO DO SUACUI	237	4	1716	888
MARTINS SOARES	283	10	2113	739	PONTO CHIQUE	242	13	944	537	SAO PEDRO DOS FERROS	399	10	2854	1230
MATA VERDE	526	8	2357	1017	PONTO DOS VOLANTES	359	15	3033	1443	SAO ROMAO	206	5	2643	807
MATERLANDIA	167	1	2238	650	PORTEIRINHA	1.946	49	10982	4837	SAO ROQUE DE MINAS	665	15	1854	935
MATEUS LEME	2.322	73	10171	3670	PORTO FIRME	706	10	3604	1487	SAO SEBASTIAO DA BELA VISTA	460	9	1925	709
MATHIAS LOBATO	284	11	1021	387	POTE	887	17	3565	1892	SAO SEBASTIAO DA VARGEM ALEGRE	202	3	1180	475
MATIAS BARBOSA	1.659	44	4194	1746	POUSO ALEGRE	19.401	375	46338	20668	SAO SEBASTIAO DO ANTA	413	9	1480	676
MATIAS CARDOSO	241	8	4025	1657	POUSO ALTO	752	24	2625	1041	SAO SEBASTIAO DO MARANHAO	335	1	2777	1076
MATIPO	1.140	23	3746	1274	PRADOS	747	16	3202	1052	SAO SEBASTIAO DO OESTE	421	7	2082	845
MATO VERDE	908	12	3839	1276	PRATA	2.716	97	8657	3137	SAO SEBASTIAO DO PARAISO	5.169	211	20763	8972
MATOZINHOS	3.180	83	9532	3309	PRATAPOLIS	511	23	3896	1355	SAO SEBASTIAO DO RIO PRETO	122	2	902	341
MATUTINA	150	5	2237	1311	PRATINHA	269	2	1346	626	SAO SEBASTIAO DO RIO VERDE	287	4	858	355
MEDEIROS	219	2	1270	445	PRESIDENTE BERNARDES	219	8	2159	890	SAO THOME DAS LETRAS	242	2	1875	580
MEDINA	1.006	20	5537	2917	PRESIDENTE JUSCELINO	143	3	1647	562	SAO TIAGO	624	11	3437	1404
MENDES PIMENTEL	710	9	2198	895	PRESIDENTE KUBITSCHEK	167	3	1589	436	SAO TOMAS DE AQUINO	381	21	2656	1007
MERCES	448	17	3999	1606	PRESIDENTE OLEGARIO	809	29	6037	2155	SAO VICENTE DE MINAS	222	6	2150	974
MESQUITA	391	3	1979	885	PRUDENTE DE MORAIS	525	17	2233	866	SAPUCAI-MIRIM	477	4	1489	698
MINAS NOVAS	751	23	7792	2440	QUARTEL GERAL	127	2	1160	486	SARDOA	430	9	1818	796
MINDURI	168	6	1079	482	QUELUZITO	103	4	889	400	SARZEDO	1.884	72	8776	3241
MIRABELA	622	12	3794	1600	RAPOSOS	1.899	35	4362	1831	SEM-PEIXE	140	4	1539	685
MIRADOURO	742	10	3045	1230	RAUL SOARES	2.129	53	8741	3540	SENADOR AMARAL	744	9	1384	440
MIRAI	1.514	15	3908	2034	RECREIO	573	12	4071	1679	SENADOR CORTES	149	2	799	281
MIRAVANIA	9	1	1107	819	REDUTO	340	5	1541	739	SENADOR FIRMINO	363	8	3183	1245
MOEDA	303	10	1779	721	RESENDE COSTA	604	14	3844	1682	SENADOR JOSE BENTO	158	5	771	308
MOEMA	832	10	2832	1081	RESPLENDOR	1.778	41	6031	2937	SENADOR MODESTINO GONCALVES	166	9	993	669
MONJOLOS	61	2	871	339	RESSAQUINHA	278	10	1981	1009	SENHORA DE OLIVEIRA	221	6	1989	854
MONSENHOR PAULO	438	5	2998	1099	RIACHINHO	428	7	2246	1065	SENHORA DO PORTO	88	1	1178	559
MONTALVANIA	1.105	18	4076	1849	RIACHO DOS MACHADOS	342	5	2193	854	SENHORA DOS REMEDIOS	268	13	3630	1546
MONTE ALEGRE DE MINAS	1.532	35	5749	3372	RIBEIRAO DAS NEVES	16.298	603	48962	23167	SERICITA	588	3	1600	799
MONTE AZUL	1.190	26	6904	6037	RIBEIRAO VERMELHO	349	8	1775	578	SERITINGA	76	1	761	336
MONTE BELO	988	27	4553	1646	RIO ACIMA	985	32	2457	923	SERRA AZUL DE MINAS	90	0	1047	463
MONTE CARMELO	4.201	162	13859	5493	RIO CASCA	973	37	4147	1613	SERRA DA SAUDADE	54	0	390	207
MONTE FORMOSO	353	5	943	636	RIO DO PRADO	315	3	1585	650	SERRA DO SALITRE	1.251	36	4108	1860
MONTE SANTO DE MINAS	1.153	43	6956	3226	RIO DOCE	269	8	2191	549	SERRA DOS AIMORES	477	10	2117	1392
MONTE SIAO	2.398	32	6503	2300	RIO ESPERA	248	10	2742	1312	SERRANIA	552	16	2218	1024
MONTES CLAROS	36.164	862	116628	47069	RIO MANSO	432	11	1960	867	SERRANOPOLIS DE MINAS	168	2	1761	582
MONTEZUMA	110	4	1842	754	RIO NOVO	431	17	3134	1226	SERRANOS	30	0	1122	308
MORADA NOVA DE MINAS	559	12	2883	1146	RIO PARANAIBA	1.534	26	4177	1957	SERRO	1.076	16	6694	3751
MORRO DA GARÇA	100	9	763	382	RIO PARDO DE MINAS	1.080	5	10950	4958	SETE LAGOAS	20.232	510	69781	27322
MORRO DO PILAR	155	4	1280	562	RIO PIRACICABA	1.457	25	6215	2871	SETUBINHA	183	3	1847	1136
MUNHOZ	529	10	1619	641	RIO POMBA	1.066	29	5328	3004	SILVEIRANIA	80	3	1125	347
MURIAE	9.898	262	36581	16676	RIO PRETO	370	2	2098	815	SILVIANOPOLIS	267	9	1848	1071
MUTUM	1.812	29	7343	3248	RIO VERMELHO	218	2	2774	1830	SIMAO PEREIRA	252	12	1273	471
MUZAMBINHO	1.475	25	7529	2999	RITAPOLIS	231	11	2124	619	SIMONESIA	1.047	31	5002	1757
NACIP RAYDAN	166	6	1132	444	ROCHEDO DE MINAS	212	4	976	339	SOBRALIA	254	13	1877	878
NANUQUE	3.862	118	10593	5085	RODEIRO	876	15	1983	700	SOLEDADE DE MINAS	303	2	2205	467
NAQUE	523	19	1410	502	ROMARIO	337	7	1132	434	TABULEIRO	277	9	1797	535
NATALANDIA	172	5	1171	454	ROSARIO DA LIMEIRA	205	3	1601	767	TAIOBEIRAS	2.795	29	8018	3490
NATERCIA	369	7	1808	1043	RUBELITA	115	1	2493	1283	TAPARUBA	301	7	1316	637
NAZARENO	414	8	3140	1147	RUBIM	862	21	2949	1474	TAPIRA	401	2	1980	607
NEPOMUCENO	1.940	35	7564	3179	SABARA	5.031	187	27403	13282	TAPIRAI	56	1	784	318
NINHEIRA	256	4	2145	1112	SABINOPOLIS	561	18	5431	1921	TAQUARACU DE MINAS	246	9	1188	539