

BOLETIM EPIDEMIOLÓGICO

COVID-19: Doença causada pelo coronavírus – 19

quarta-feira, 9 de março de 2022



CENÁRIO EM MINAS GERAIS - COVID-19

Total de Casos Confirmados

3.249.737

Casos em Acompanhamento

94.189

Casos Recuperados

3.095.469

Óbitos Confirmados

60.079

Fonte: Painel COVID-19 MG/Sala de Situação/SubVS/SES/MG. Dados parciais, sujeitos a alterações.

TOTAL DE CASOS CONFIRMADOS: soma dos casos confirmados que não evoluíram para óbito e dos óbitos confirmados por COVID-19.

CASOS RECUPERADOS: casos confirmados de COVID-19 que receberam alta hospitalar e/ou cumpriram isolamento domiciliar de 10 dias E estão há 72h assintomáticos (sem a utilização de medicamentos sintomáticos) E sem intercorrências.

CASOS EM ACOMPANHAMENTO: casos confirmados de COVID-19 que não evoluíram para óbito, cuja condição clínica permanece sendo acompanhada ou aguarda atualização pelos municípios.

ÓBITOS CONFIRMADOS: óbitos confirmados para COVID-19.



Nº de Casos Confirmados nas Últimas 24h

8.775



Nº de Óbitos Confirmados nas Últimas 24h*

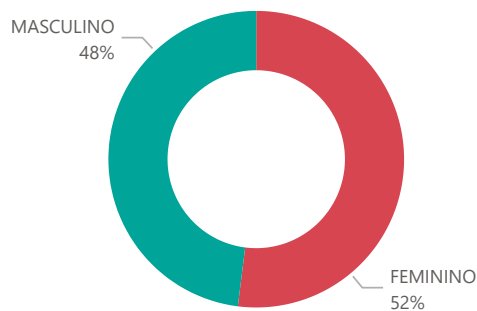
80

Observação: o número de casos e óbitos confirmados nas últimas 24h pode não retratar a ocorrência de novos casos no período, mas o total de casos notificados à SES/MG nas últimas 24h.

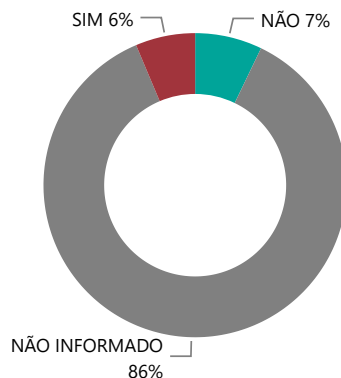
1

PERFIL EPIDEMIOLÓGICO DOS CASOS CONFIRMADOS DE COVID-19 QUE NÃO EVOLUÍRAM PARA ÓBITO, MG, 2020-2021

Quantidade de Casos por Sexo

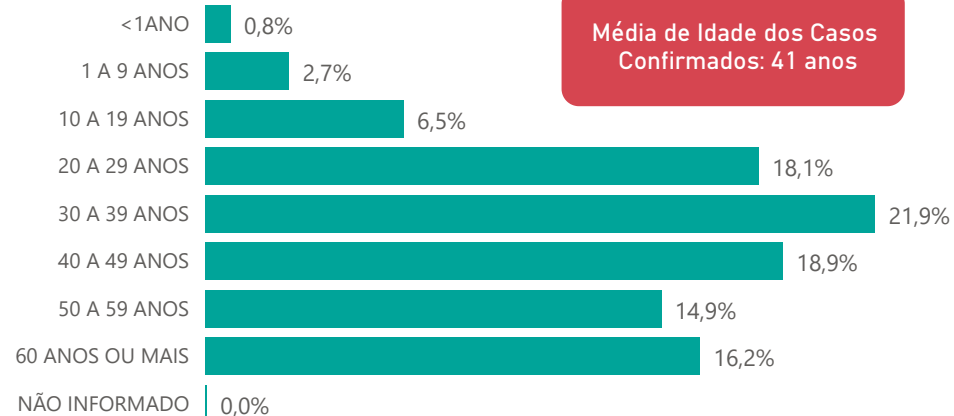


Apresenta Fator de Risco (Comorbidade*)

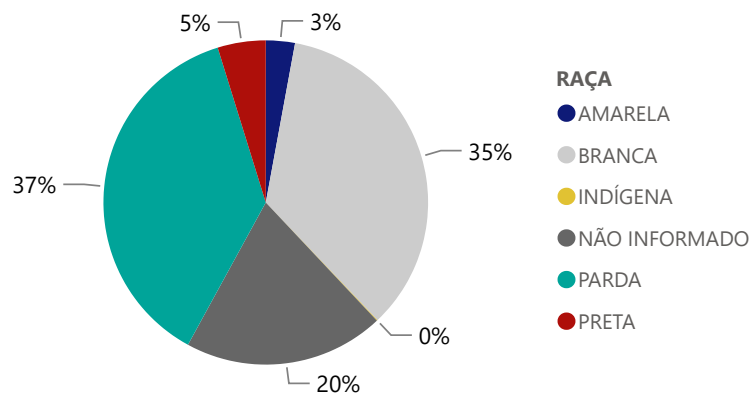


*Dados parciais, aguardando atualização dos municípios.

Quantidade de casos por Faixa Etária



Notificações por Raça



Municípios Afetados



CORONA VÍRUS



2

DADOS DE HOSPITALIZAÇÃO E ISOLAMENTO DOMICILIAR DOS CASOS CONFIRMADOS DE COVID-19, MG, 2020-2021

Internados*



209.393

Isolamento Domiciliar



3.040.344

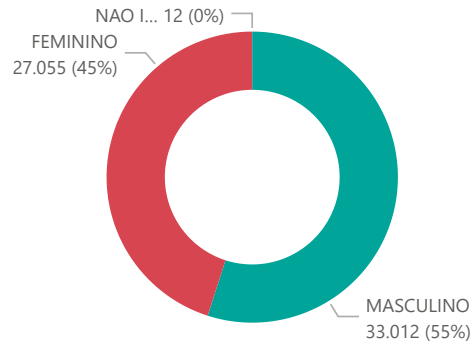
*Casos confirmados de COVID-19 que precisaram de internação hospitalar na rede pública ou privada de Minas Gerais. Dados cumulativos, registrados desde o início da pandemia.

Fonte: Painel COVID-19 MG/ Sala de Situação/SubVS/SES-MG; E-SUS VE; SIVEP-Gripe. Dados parciais, sujeitos a alterações.

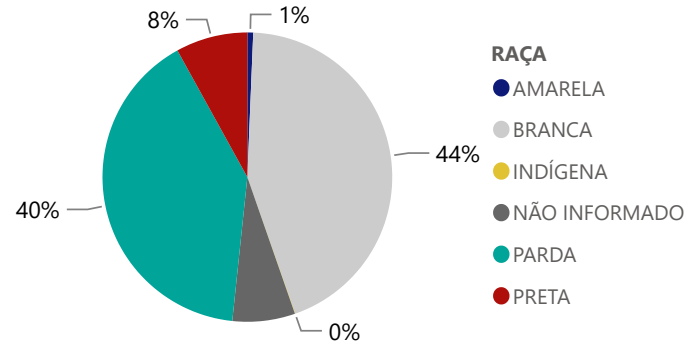
Fonte: Sala de Situação/SubVS/SES-MG; E-SUS VE; SIVEP-Gripe. Dados parciais, sujeitos a alterações.

PERFIL EPIDEMIOLÓGICO DOS ÓBITOS CONFIRMADOS DE COVID-19, MG, 2020-2021

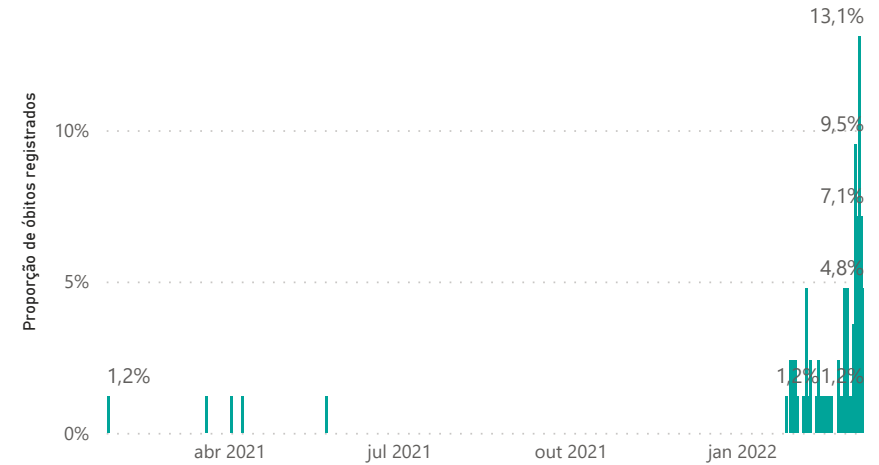
Quantidade de Óbitos por Sexo



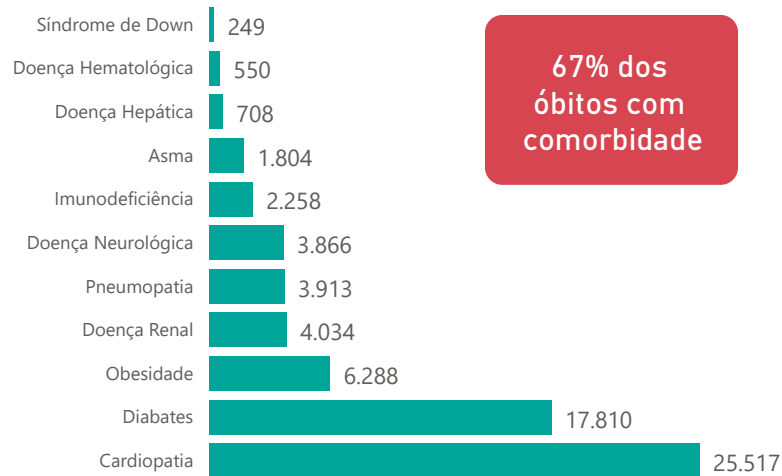
Notificações por Raça



Óbitos Registrados nas Últimas 24 Horas, por Data de Ocorrência



Comorbidade*



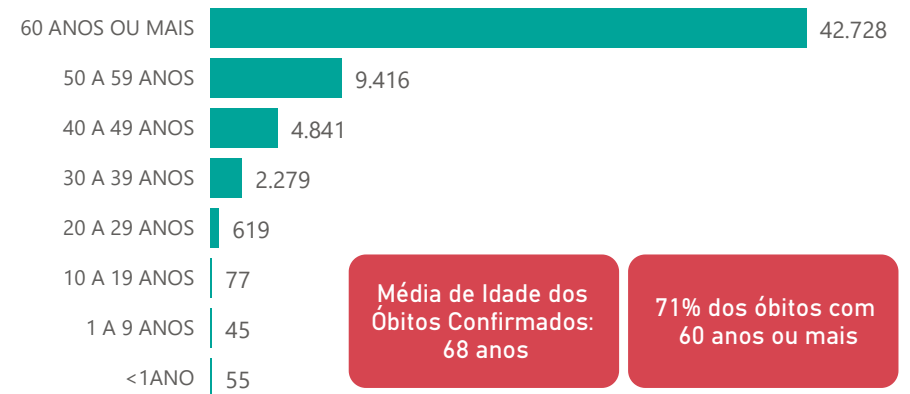
67% dos óbitos com comorbidade

Letalidade

1,8%
Nº de Municípios com Óbitos



Quantidade de Óbitos por Faixa Etária



Média de Idade dos Óbitos Confirmados: 68 anos

71% dos óbitos com 60 anos ou mais

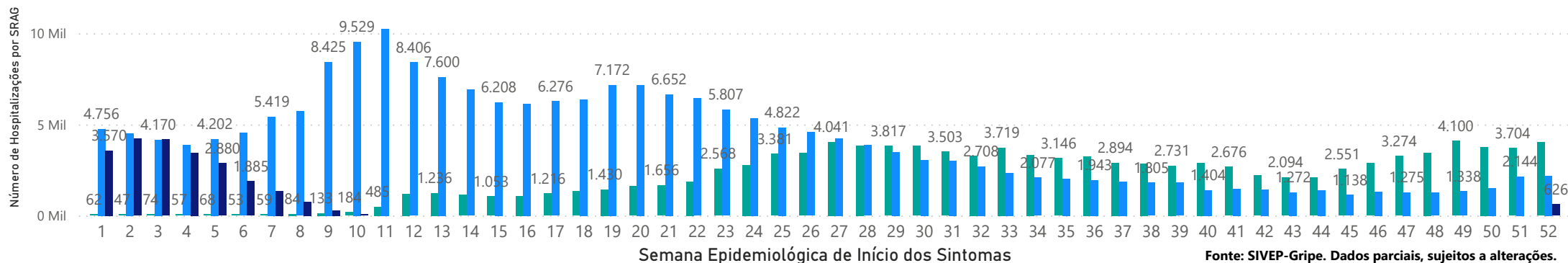
*Os casos que evoluíram a óbito podem ter mais de uma comorbidade.

4

HOSPITALIZAÇÕES POR SÍNDROME RESPIRATÓRIA AGUDA GRAVE (SRAG) 2019-2021

NÚMERO DE HOSPITALIZAÇÕES POR SÍNDROME RESPIRATÓRIA AGUDA GRAVE (SRAG) SEGUNDO SEMANA EPIDEMIOLÓGICA (SE) DE INÍCIO DE SINTOMAS, MG, 2020 - 2022

ANO ● 2020 ● 2021 ● 2022



5

DADOS LABORATORIAIS DE COVID-19, REDE PÚBLICA-MG 2020-2021



6

DADOS DE VACINAÇÃO

TOTAL DE DOSES APLICADAS EM MG

1ª DOSE

17.258.293

2ª DOSE

15.717.836

DOSE ÚNICA

514.768

DOSE DE REFORÇO

7.335.149

DOSES RECEBIDAS PELO MS



48.557.089

DOSES ENVIADAS PARA OS MUNICÍPIOS



38.362.545

Fonte: Localiza SUS. Dados parciais, sujeitos a alterações pelo Ministério da Saúde.

https://qsprod.saude.gov.br/extensions/DEMAS_C19VAC_Distr/EMAS_C19VAC_Distr.html

DISTRIBUIÇÃO DE CASOS E ÓBITOS CONFIRMADOS DA COVID-19 SEGUNDO LOCAL DE RESIDÊNCIA, MINAS GERAIS, 2020-2021

Local de Residência	Casos*	Óbitos	Doses 1 Aplicadas	Doses 2 Aplicadas	Local de Residência	Casos*	Óbitos	Doses 1 Aplicadas	Doses 2 Aplicadas	Local de Residência	Casos*	Óbitos	Doses 1 Aplicadas	Doses 2 Aplicadas
ABADIA DOS DOURADOS	1.385	20	6.060	5468	CARAI	1.401	20	16.592	14018	FELISBURGO	1.309	17	5.463	4889
ABAETE	3.069	46	20.154	18289	CARANAIBA	266	4	2.917	2709	FELIXLANDIA	1.982	33	11.460	11069
ABRE CAMPO	1.884	18	11.318	9920	CARANDAI	3.265	58	20.741	18950	FERNANDES TOURINHO	263	14	2.553	2207
ACAIAÇA	258	12	3.996	3307	CARANGOLA	5.439	129	27.611	25350	FERROS	783	15	8.534	7684
ACUCENA	807	38	7.005	6740	CARATINGA	12.177	296	62.961	59262	FERVEDOURO	1.489	19	8.796	7521
AGUA BOA	1.002	12	10.415	9913	CARBONITA	1.212	6	8.171	7279	FLORESTAL	274	14	5.831	5446
AGUA COMPRIDA	325	9	1.967	1907	CAREACU	942	17	5.077	5285	FORMIGA	19.623	283	60.411	55324
AGUANIL	1.241	8	4.100	3717	CARLOS CHAGAS	3.170	38	15.694	14873	FORMOSO	394	11	5.883	5520
AGUAS FORMOSAS	1.603	37	14.490	13534	CARMESIA	273	1	2.283	2148	FORTALEZA DE MINAS	703	9	3.058	2895
AGUAS VERMELHAS	562	11	9.924	8872	CARMO DA CACHOEIRA	1.438	22	10.382	9106	FORTUNA DE MINAS	123	3	2.782	2514
AIMORES	3.282	79	19.560	17189	CARMO DA MATA	1.393	11	10.413	9192	FRANCISCO BADARO	275	7	6.179	5776
AIURUOCA	713	12	5.249	4832	CARMO DE MINAS	1.427	29	10.314	9614	FRANCISCO DUMONT	354	6	3.687	3352
ALAGOA	650	8	2.262	2624	CARMO DO CAJURU	1.498	59	18.676	17091	FRANCISCO SA	1.342	50	16.989	16029
ALBERTINA	619	11	2.525	2336	CARMO DO PARANAIBA	4.787	127	27.643	24322	FRANCISOPOLIS	410	3	4.297	3883
ALEM PARAIBA	5.733	170	26.008	22410	CARMO DO RIO CLARO	3.995	75	16.066	15828	FREI GASPAS	777	16	4.559	4195
ALFENAS	17.236	239	67.957	58555	CARMOPOLIS DE MINAS	4.003	58	14.757	13902	FREI INOCENCIO	1.008	31	6.867	5260
ALFREDO VASCONCELOS	1.126	16	5.201	5109	CARNEIRINHO	2.362	50	7.673	7583	FREI LAGONEGRO	232	5	3.293	3008
ALMENARA	6.555	64	31.191	26670	CARRANCAS	829	10	3.941	3609	FRONTEIRA	3.086	67	12.195	10531
ALPERCATA	560	23	6.070	4941	CARVALHOPOLIS	636	8	3.004	2994	FRONTEIRA DOS VALES	783	10	3.681	3424
ALPINOPOLIS	3.782	51	15.529	15017	CARVALHOS	477	3	3.788	3654	FRUTA DE LEITE	248	3	3.768	3253
ALTEROSA	1.534	41	11.860	11290	CASA GRANDE	229	4	1.993	1948	FRUTAL	14.452	291	49.581	43882
ALTO CAPARAO	543	9	4.541	4001	CASCALHO RICO	413	4	2.661	2442	FUNILANDIA	354	11	4.112	3622
ALTO JEQUITIBA	1.342	13	6.992	6504	CASSIA	2.638	66	14.090	13424	GALILEIA	901	26	4.828	3896
ALTO RIO DOCE	899	31	10.145	9644	CATAGUASES	12.909	278	58.353	51682	GAMELEIRAS	367	5	4.032	3425
ALVARENGA	535	6	3.994	3404	CATAS ALTAS	815	13	4.454	4460	GLAUCILANDIA	298	7	2.521	2442
ALVINOPOLIS	1.861	25	13.320	12623	CATAS ALTAS DA NORUEGA	231	4	3.256	2824	GOIABEIRA	485	8	2.454	2200
ALVORADA DE MINAS	451	4	3.708	3216	CATUJI	768	8	5.406	4985	GOIANA	656	6	3.792	3352
AMPARO DO SERRA	273	11	4.052	3782	CATUTI	419	4	4.117	3622	GONCALVES	744	8	3.851	3618
ANDRADAS	6.388	135	32.424	29861	CAXAMBU	3.155	63	18.543	16529	GONZAGA	474	16	4.212	3806
ANDRELANDIA	188	18	10.355	9178	CEDRO DO ABAETE	106	0	1.147	1075	GOUVEIA	1.059	35	9.521	8653
ANGELANDIA	378	4	5.968	5087	CENTRAL DE MINAS	710	37	4.984	4975	GOVERNADOR VALADARES	43.415	1.448	215.826	181029
ANTONIO CARLOS	1.670	20	9.186	8939	CENTRALINA	1.819	54	7.854	6557	GRAO MOGOL	1.120	13	11.030	9370
ANTONIO DIAS	764	29	7.369	7155	CHACARA	259	11	3.311	2880	GRUPIARA	309	4	1.241	1223
ANTONIO PRADO DE MINAS	161	5	1.543	1521	CHALE	1.208	12	4.748	3348	GUANHAES	4.547	51	26.199	25748
ARACAI	239	2	2.099	1897	CHAPADA DO NORTE	554	3	8.835	7640	GUAPE	2.307	48	11.356	10607
ARACITABA	98	11	1.743	1742	CHAPADA GAUCHA	1.795	18	9.381	8549	GUARACIABA	944	35	8.580	7830
ARACUAI	3.315	61	26.625	25641	CHIADOR	491	8	2.458	2212	GUARACIAMA	336	6	4.262	3947
ARAGUARI	27.184	496	87.467	89029	CIPOTANEA	732	25	4.970	4897	GUARANESIA	4.604	39	17.077	14537
ARANTINA	460	6	2.750	2087	CLARAVAL	980	4	3.645	3707	GUARANI	1.453	10	6.331	5320
ARAPONGA	957	14	7.614	6102	CLARO DOS POCOES	889	11	6.620	5982	GUARARA	1.038	18	3.145	3094
ARAPORA	2.627	43	6.324	6787	CLAUDIO	4.214	69	24.907	22629	GUARDA-MOR	1.575	13	6.104	5866
ARAPUA	439	3	2.761	2604	COIMBRA	805	12	6.123	5724	GUAXUPE	12.171	169	40.592	38660
ARAUJOS	933	14	7.911	6746	COLUNA	789	10	7.006	6897	GUIDOVAL	1.390	22	6.165	5677
ARAXA	30.623	274	93.767	81548	COMENDADOR GOMES	603	5	2.590	2595	GUIMARANIA	1.489	17	6.264	6192
ARCEBURGO	2.021	34	7.080	7028	COMERCINHO	590	6	5.647	5363	GUIRICEMA	1.645	35	6.827	6642
ARCOZ	9.995	142	36.855	33672	CONCEICAO DA APARECIDA	1.426	11	9.247	8331	GURINHATA	938	5	5.020	4164
AREADO	2.501	35	10.987	10596	CONCEICAO DA BARRA DE MINAS	561	8	3.144	3111	HELIODORA	1.058	18	5.108	4601
ARGIRITA	506	14	2.356	2229	CONCEICAO DAS ALAGOAS	5.974	149	19.385	18998	IAPU	1.284	37	8.190	7590
ARICANDUVA	347	0	4.094	3884	CONCEICAO DAS PEDRAS	329	4	2.577	2353	IBERTIOGA	515	13	4.403	4318
ARINOS	2.169	30	12.879	11661	CONCEICAO DE IPANEMA	525	4	3.769	3492	IBIA	4.306	60	19.796	17441
ASTOLFO DUTRA	2.078	30	11.115	9558	CONCEICAO DO MATO DENTRO	4.043	39	19.665	19475	IBIAI	785	11	5.424	5149
ATALEIA	1.504	12	10.570	8770	CONCEICAO DO PARA	527	11	5.312	4882	IBIRACATU	272	3	4.352	3928
AUGUSTO DE LIMA	316	11	3.844	3744	CONCEICAO DO RIO VERDE	1.977	29	12.967	9578	IBIRACI	1.862	27	9.234	8867
BAEPENDI	2.832	36	14.795	14340	CONCEICAO DOS OUROS	1.392	36	9.000	8978	IBIRITE	12.164	425	133.674	121529
BALDIM	709	24	6.865	5931	CONEGO MARINHO	191	2	5.077	4503	IBITIURA DE MINAS	940	5	3.059	2929
BAMBUI	5.401	41	19.017	17379	CONFINS	533	17	11.496	6888	IBITURUNA	659	1	2.554	2462
BANDEIRA	652	11	3.837	3324	CONGONHAL	2.341	33	10.113	8620	ICARAI DE MINAS	439	5	7.633	6797
BANDEIRA DO SUL	1.193	16	5.072	4526	CONGONHAS	10.849	111	48.414	46841	IGARAPE	4.290	108	37.549	32100
BARAO DE COCAIS	6.504	84	26.568	24447	CONGONHAS DO NORTE	306	4	4.132	3822	IGARATINGA	1.774	16	8.635	8553
BARAO DE MONTE ALTO	371	16	4.588	4114	CONQUISTA	1.463	20	5.767	5205	IGUATAMA	1.160	11	6.117	5503
BARBACENA	14.016	333	109.138	104685	CONSELHEIRO LAFAIETE	21.443	302	100.706	94087	IJACI	873	20	5.837	5346
BARRA LONGA	578	13	4.968	4868	CONSELHEIRO PENA	3.007	57	15.839	12910	ILICINEA	1.910	32	11.230	10136
BARROSO	4.757	67	16.949	16072	CONSOLACAO	218	4	1.523	1425	IMBE DE MINAS	624	10	4.912	4438
BELA VISTA DE MINAS	1.277	25	7.937	7219	CONTAGEM	67.922	2.064	494.846	462861	INCONFIDENTES	1.323	12	6.453	6021
BELMIRO BRAGA	645	4	2.772	2773	COQUEIRAL	1.283	24	8.146	7550	INDAIABIRA	495	1	5.239	4173
BELO HORIZONTE	339.981	7.475	2.242.071	2037220	CORACAO DE JESUS	1.484	23	19.888	16716	INDIANOPOLIS	1.310	7	5.027	5055
BELO ORIENTE	3.232	78	19.888	16592	CORDISBURGO	395	19	6.893	6589	INGAI	271	7	2.541	2412
BELO VALE	1.688	13	7.719	6850	CORDISLANDIA	465	4	2.734	2452	INHAPIM	2.753	69	19.304	17069
BERILO	386	1	9.545	8855	CORINTO	2.850	59	18.662	17149	INHAUMA	1.025	22	4.963	4820
BERIZAL	328	3	3.756	3749	COROACI	768	20	7.539	6711	INIQUITABA	714	19	5.757	5495
BERTOPOPOLIS	719	6	3.561	3483	COROMANDEL	5.204	98	24.916	22106	IPABA	2.000	62	12.338	11601
BETIM	44.362	1.413	337.168	318513	CORONEL FABRICIANO	14.372	368	73.730	72605	IPANEMA	3.702	80	15.506	13873
BIAS FORTES	115	4	3.082	2843	CORONEL MURTA	581	10	6.609	6293	IPATINGA	43.059	960	200.153	173152
BICAS	3.306	51	11.724	11526	CORONEL PACHECO	209	10	2.500	2308	IPIACU	944	7	3.498	3168
BIQUINHAS	384	4	2.279	2115	CORONEL XAVIER CHAVES	697	4	2.932	2897	IPUIUNA	2.066	43	7.185	7443
BOA ESPERANCA	7.669	149	32.146	32286	CORREGO DANTA	423	8	2.525	2425	IRAI DE MINAS	891	15	5.375	5333
BOCAINA DE MINAS	433	7	3.990	3929	CORREGO DO BOM JESUS	835	8	3.477	3084	ITABIRA	30.063	400	90.893	75382
BOCAIUA	4.285	73	37.633	35233	CORREGO FUNDO	1.520	8	5.869	5214	ITABIRINHIA	1.375	44	8.486	7914
BOM DESPACHO	10.569	121	42.877	36198	CORREGO NOVO	365	14	2.420	1877	ITABIRITO	16.488	174	46.658	43595
BOM JARDIM DE MINAS	1.081	5	5.936	5973	COURO DE MAGALHAES DE MINAS	302	7	3.737	3185	ITACAMBIRA	410	3	3.262	3047
BOM JESUS DA PENHA	1.077	20	3.749	3713	CRISOLITA	329	3	4.112	3630	ITACARAMBI	968	19	11.933	10856
BOM JESUS DO AMPARO	474	8	4.831	4555	CRISTAIS	2.330	32	10.685	9523	ITAGUARA	3.884	34	12.524	11189
BOM JESUS DO GALHO	970	39	11.635	9718	CRISTALIA	482	3	3.926	3615	ITAIPE	478	7	8.467	6716
BOM REPOUSO	1.892	33	10.575	9253	CRISTIANO OTONI	661	18	4.511	3947	ITAJUBA	17.210	462	78.148	72656
BOM SUCESSO	1.931	30	14.352	13917	CRISTINA	1.343	9	8.662	7972	ITAMARANDIBA	5.513	33	27.020	25000
BONFIM	807	19	7.150	6530	CRUCILANDIA	976	8	5.274	4592	ITAMARATI DE MINAS	1.134	8	3.608	3589
BONFINOPOLIS DE MINAS	913	14	4.093	3968										

DISTRIBUIÇÃO DE CASOS E ÓBITOS CONFIRMADOS DA COVID-19 SEGUNDO LOCAL DE RESIDÊNCIA, MINAS GERAIS, 2020-2021

Local de Residência	Casos*	Óbitos	Doses 1 Aplicadas	Doses 2 Aplicadas
LAGOA DOURADA	1.758	15	10.257	9967
LAGOA FORMOSA	2.999	68	16.331	15475
LAGOA GRANDE	1.679	34	7.256	6492
LAGOA SANTA	9.829	137	47.587	44826
LAJINHA	3.437	49	17.000	16100
LAMBARI	3.805	44	16.651	15851
LAMIM	450	4	3.348	3124
LARANJAL	1.322	29	5.583	5151
LASSANCE	901	8	5.621	5270
LAVRAS	22.538	190	85.334	82785
LEANDRO FERREIRA	496	7	2.779	2690
LEME DO PRADO	349	3	3.402	3122
LEOPOLDINA	10.652	195	43.466	38192
LIBERDADE	257	10	4.283	4165
LIMA DUARTE	2.051	51	14.405	14052
LIMEIRA DO OESTE	2.245	37	7.399	6515
LONTRA	813	10	6.816	6497
LUISBURGO	644	18	5.515	5358
LUISLANDIA	330	2	4.631	4113
LUMINARIAS	621	12	4.127	3665
LUZ	5.075	38	14.941	13512
MACHACALIS	836	14	5.298	4958
MACHADO	8.259	109	33.593	29368
MADRE DE DEUS DE MINAS	958	14	4.636	4252
MALACACHETA	1.753	28	13.712	12043
MAMONAS	599	7	4.686	4761
MANGA	1.820	18	14.555	12314
MANHUACU	8.504	242	73.794	68876
MANHUMIRIM	2.872	52	16.233	15220
MANTENA	3.830	82	19.685	15443
MAR DE ESPANHA	2.327	45	11.401	10608
MARAVILHAS	690	7	5.916	5195
MARIA DA FE	2.371	50	11.396	10965
MARIANA	15.372	109	54.892	49363
MARILAC	435	10	3.338	2963
MARIO CAMPOS	1.496	55	12.372	11302
MARIPIA DE MINAS	665	14	3.021	2895
MARLIERIA	507	17	3.579	3400
MARMELOPOLIS	433	9	2.788	2445
MARTINHO CAMPOS	2.586	40	12.205	10123
MARTINS SOARES	629	13	6.187	5695
MATA VERDE	789	9	5.873	5602
MATERLANDIA	236	2	3.900	3331
MATEUS LEME	7.860	98	31.236	27640
MATHIAS LOBATO	452	13	2.672	2148
MATIAS BARBOSA	4.014	66	12.188	10408
MATIAS CARDOSO	525	12	8.571	6781
MATIPO	2.450	41	14.924	11950
MATO VERDE	1.712	17	10.650	9800
MATOZINHOS	6.957	115	32.750	29505
MATUTINA	423	7	3.573	3507
MEDEIROS	493	2	3.082	2963
MEDINA	1.219	29	15.867	15331
MENDES PIMENTEL	1.090	11	4.782	4472
MERCES	444	21	8.979	8200
MESQUITA	510	8	4.224	3865
MINAS NOVAS	1.423	25	17.902	17478
MINDURI	390	11	3.084	2840
MIRABELA	1.485	22	9.152	8087
MIRADOURO	1.113	14	7.574	7205
MIRAI	2.433	18	10.211	9518
MIRAVANIA	8	2	3.331	3051
MOEDA	400	14	4.494	3731
MOEMA	1.779	14	6.364	5265
MONJOLOS	60	3	1.877	1811
MONSENHOR PAULO	1.417	10	7.647	6202
MONTALVANIA	1.897	19	11.510	10118
MONTE ALEGRE DE MINAS	2.476	45	16.352	14577
MONTE AZUL	2.183	37	16.875	16270
MONTE BELO	2.530	37	12.725	11096
MONTE CARMELO	9.736	182	41.627	38149
MONTE FORMOSO	384	7	3.446	2675
MONTE SANTO DE MINAS	3.922	65	17.607	15299
MONTE SIAO	5.267	44	19.903	16974
MONTES CLAROS	71.589	1.032	336.651	303642
MONTEZUMA	726	5	5.255	4673
MORADA NOVA DE MINAS	1.279	13	7.476	7279
MORRO DA GARCIA	289	10	2.144	2079
MORRO DO PILAR	204	5	2.980	2461
MUNHOZ	856	15	5.156	4728
MURIAE	14.895	363	84.740	77817
MUTUM	3.358	49	22.404	19068
MUZAMBINHO	4.659	44	20.010	17796
NACIP RAYDAN	401	7	2.154	1804
NANUQUE	6.894	134	29.938	24846
NAQUE	581	23	4.305	3821
NATALANDIA	442	8	3.084	2862
NATERCIA	904	9	4.222	4121
NAZARENO	940	11	7.184	6871
NEPOMUCENO	4.712	53	21.447	20685
NINHEIRA	748	9	8.127	7009
NOVA BELEM	597	14	2.742	2541
NOVA ERA	3.668	56	14.220	13077
NOVA LIMA	28.344	259	88.391	82658
NOVA MODICA	607	17	2.868	2724
NOVA PONTE	2.634	35	12.449	11619
NOVA PORTEIRINHA	781	9	5.970	4800
NOVA RESENDE	3.226	35	13.641	13979
NOVA SERRANA	8.478	241	74.505	67808
NOVA UNIAO	695	8	5.275	4880
NOVO CRUZEIRO	1.962	34	21.479	20359
NOVO ORIENTE DE MINAS	854	19	7.531	5220
NOVORIZONTE	431	5	4.026	3769
OLARIA	159	3	1.963	1855
OLHOS-D'AGUA	293	6	4.281	3941
OLIMPIO NORONHA	411	4	2.347	2303
OLIVEIRA	6.185	87	34.491	33306
OLIVEIRA FORTES	230	2	1.836	1803
ONCA DE PITANGUI	384	6	2.567	2129
ORATORIOS	495	14	3.948	3952
ORIZANIA	759	14	5.999	5643
OURO BRANCO	6.975	62	33.877	33818
OURO FINO	5.831	78	29.755	24072
OURO PRETO	12.617	140	71.193	66781
OURO VERDE DE MINAS	436	10	5.310	4865
PADRE CARVALHO	417	8	3.856	3184
PADRE PARAISO	1.361	28	12.984	12428
PAI PEDRO	183	3	4.702	4264
PAINEIRAS	481	6	3.859	3792
PAINS	1.798	10	6.887	6800
PAIVA	239	3	1.426	1258
PALMA	930	16	5.146	4767
PALMOPOLIS	544	12	5.237	5329
PAPAGAIOS	2.917	23	11.672	10532
PARA DE MINAS	13.395	278	74.634	67757
PARACATU	16.617	279	72.463	67603
PARAGUACU	4.947	55	18.132	14548
PARAISOPOLIS	3.945	67	17.476	16090
PARAOPEBA	3.427	37	18.983	19016
PASSA QUATRO	2.766	48	13.699	12547
PASSA TEMPO	1.050	8	6.726	7077
PASSABEM	175	6	1.489	1484
PASSA-VINTE	264	6	1.968	1930
PASSOS	22.476	373	91.904	82160
PATIS	460	0	4.545	3925
PATOS DE MINAS	29.471	599	137.984	125111
PATROCINIO	14.364	259	73.874	63393
PATROCINIO DO MURIAE	610	12	5.117	4360
PAULA CANDIDO	1.051	9	7.919	7348
PAULISTAS	461	5	3.989	3827
PAVAO	883	12	5.841	5379
PECANHA	1.381	25	12.071	11351
PEDRA AZUL	2.448	46	16.716	15947

Local de Residência	Casos*	Óbitos	Doses 1 Aplicadas	Doses 2 Aplicadas
PEDRA BONITA	618	8	5.249	4872
PEDRA DO ANTA	281	5	3.025	3033
PEDRA DO INDAIA	724	7	3.602	3301
PEDRA DOURADA	407	2	2.468	2210
PEDRALVA	1.343	15	10.006	9003
PEDRAS DE MARIA DA CRUZ	180	14	6.678	6122
PEDRINOPOLIS	834	12	3.254	2848
PEDRO LEOPOLDO	8.369	206	50.522	46472
PEDRO TEIXEIRA	25	0	1.763	1692
PEQUERI	492	9	2.809	2550
PEQUI	466	10	3.613	2830
PERDIGAO	2.256	18	9.482	8218
PERDIZES	3.653	29	13.622	12377
PERDOES	4.518	43	17.137	17141
PERIQUITO	749	27	5.259	4575
PESCADOR	730	6	3.004	2723
PIAU	344	14	2.284	2222
PIEDADE DE CARATINGA	1.129	26	6.912	6220
PIEDADE DE PONTE NOVA	312	9	3.443	3217
PIEDADE DO RIO GRANDE	655	11	4.033	3910
PIEDADE DOS GERAIS	76	7	4.251	4327
PIMENTA	1.736	22	7.486	6949
PINGO-D'AGUA	505	14	3.696	3403
PINTOPOLIS	251	5	5.621	5015
PIRACEMA	99	18	5.844	5453
PIRAJUBA	1.189	28	5.881	5149
PIRANGA	1.093	37	13.192	12648
PIRANGUICU	979	16	4.681	4745
PIRANGUINHO	1.435	48	6.460	5943
PIRAPETINGA	4.385	37	9.015	8020
PIRAPORA	9.589	111	42.932	40267
PIRAUBA	1.635	27	9.998	8494
PITANGUI	3.424	105	21.916	19409
PIUMHI	8.997	129	29.445	26517
PLANURA	2.543	51	8.754	8407
POCO FUNDO	3.650	14	14.251	13600
POCOS DE CALDAS	23.180	553	146.555	133749
POCRANE	986	10	7.342	6986
POMPEU	4.616	64	25.381	23382
PONTE NOVA	8.274	219	48.851	47695
PONTO CHIQUE	495	14	3.998	2590
PONTO DOS VOLANTES	496	24	8.035	7409
PORTEIRINHA	4.931	69	29.753	27643
PORTO FIRME	1.267	16	8.214	7513
POTE	1.721	21	11.523	10313
POUSO ALEGRE	35.598	491	138.840	124957
POUSO ALTO	1.260	29	6.101	5655
PRADOS	1.317	21	8.284	7236
PRATA	5.217	111	23.215	21508
PRATAPOLIS	1.565	28	7.113	6851
PRATINHA	429	3	3.356	3099
PRESIDENTE BERNARDES	507	8	4.354	4060
PRESIDENTE JUSCELINO	247	6	3.560	3260
PRESIDENTE KUBITSCHK	356	7	2.814	2555
PRESIDENTE OLEGARIO	2.108	34	15.147	12631
PRUDENTE DE MORAIS	908	25	8.377	7710
QUARTEL GERAL	335	4	2.790	2678
QUELUZITO	243	5	2.079	1890
RAPOSOS	1.976	45	12.366	11236
RAUL SOARES	3.485	60	18.938	18201
RECREIO	1.336	25	7.471	7129
REDUTO	587	15	8.982	5389
RESENDE COSTA	1.488	23	9.236	8912
RESPLENDOR	3.024	62	12.351	11603
RESSAQUINHA	594	11	4.114	3863
RIACHINHO	1.055	10	5.519	5082
RIACHO DOS MACHADOS	889	8	6.708	5503
RIBEIRAO DAS NEVES	24.271	866	220.272	192516
RIBEIRAO VERMELHO	796	12	3.695	3273
RIO ACIMA	1.575	33	7.831	7512
RIO CASCA	1.608	52	10.805	9699
RIO DO PRADO	613	8	3.977	3766
RIO DOCE	422	10	2.764	2655
RIO ESPERA	468	13	5.193	4427
RIO MANSO	763	11	4.865	4427
RIO NOVO	675	29	6.706	6642
RIO PARANAIBA	2.951	29	12.174	11712
RIO PARDO DE MINAS	1.653	10	21.039	17819
RIO PIRACICABA	3.148	28	13.667	12057
RIO POMBA	1.056	39	15.095	14619
RIO PRETO	1.073	6	4.124	3478
RIO VERMELHO	1.020	6	10.204	9374
RITAPOLIS	683	15	4.086	4096
ROCHEDO DE MINAS	264	4	2.035	2025
RODEIRO	1.509	20	7.135	5906
ROMARIA	760	9	3.193	2946
ROSARIO DA LIMEIRA	401	7	4.196	3616
RUBELITA	524	3	5.712	5322
RUBIM	1.704	26	7.046	6297
SABARA	9.999	250	99.605	91465
SABINOPOLIS	1.302	24	12.515	12052
SACRAMENTO	6.387	84	20.754	20857
SALINAS	5.741	61	34.716	29942
SALTO DA DIVISA	774	21	5.645	5579
SANTA BARBARA	5.491	50	27.501	24586
SANTA BARBARA DO LESTE	736	28	7.158	6374
SANTA BARBARA DO MONTE VERDE	392	11	2.496	2507
SANTA BARBARA DO TUGURIO	331	6	3.588	3580
SANTA CRUZ DE MINAS	1.837	23	6.153	5772
SANTA CRUZ DE SALINAS	287	3	3.745	3111
SANTA CRUZ DO ESCALVADO	537	9	4.681	4360
SANTA EFIGENIA DE MINAS	726	12	3.611	3161
SANTA FE DE MINAS	306	3	2.827	2024
SANTA HELENA DE MINAS	986	7	4.638	4250
SANTA JULIANA	1.689	51	13.662	11761
SANTA LUZIA				