

BOLETIM EPIDEMIOLÓGICO

COVID-19: Doença causada pelo coronavírus – 19

segunda-feira, 14 de fevereiro de 2022



CENÁRIO EM MINAS GERAIS - COVID-19

Total de Casos Confirmados

3.014.713

Casos em Acompanhamento

223.391

Casos Recuperados

2.732.817

Óbitos Confirmados

58.505

Fonte: Painel COVID-19 MG/Sala de Situação/SubVS/SES/MG. Dados parciais, sujeitos a alterações.

TOTAL DE CASOS CONFIRMADOS: soma dos casos confirmados que não evoluíram para óbito e dos óbitos confirmados por COVID-19.

CASOS RECUPERADOS: casos confirmados de COVID-19 que receberam alta hospitalar e/ou cumpriram isolamento domiciliar de 10 dias E estão há 72h assintomáticos (sem a utilização de medicamentos sintomáticos) E sem intercorrências.

CASOS EM ACOMPANHAMENTO: casos confirmados de COVID-19 que não evoluíram para óbito, cuja condição clínica permanece sendo acompanhada ou aguarda atualização pelos municípios.

ÓBITOS CONFIRMADOS: óbitos confirmados para COVID-19.



Nº de Casos Confirmados nas Últimas 24h

1.797



Nº de Óbitos Confirmados nas Últimas 24h*

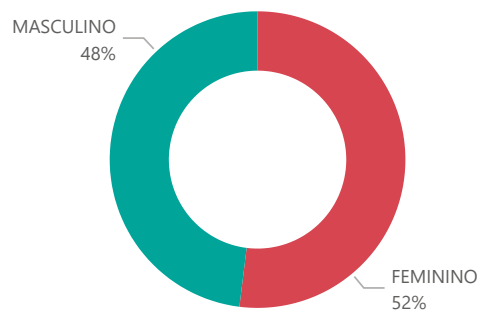
46

Observação: o número de casos e óbitos confirmados nas últimas 24h pode não retratar a ocorrência de novos casos no período, mas o total de casos notificados à SES/MG nas últimas 24h.

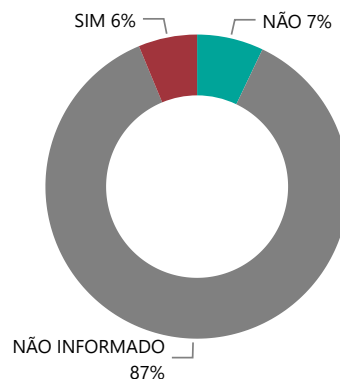
1

PERFIL EPIDEMIOLÓGICO DOS CASOS CONFIRMADOS DE COVID-19 QUE NÃO EVOLUÍRAM PARA ÓBITO, MG, 2020-2021

Quantidade de Casos por Sexo

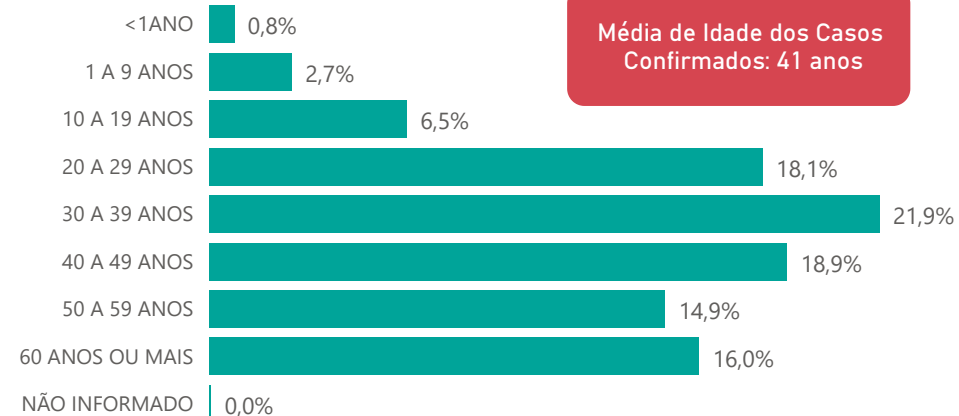


Apresenta Fator de Risco (Comorbidade*)

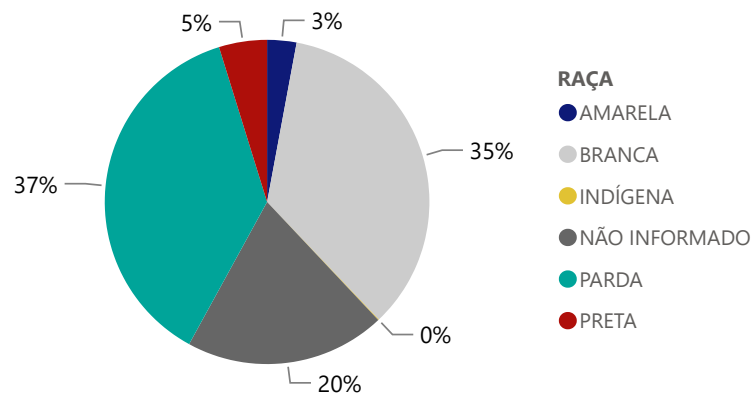


*Dados parciais, aguardando atualização dos municípios.

Quantidade de casos por Faixa Etária



Notificações por Raça



Municípios Afetados



CMC

CORONA VÍRUS

SUS SAÚDE MINAS GERAIS GOVERNO DO ESTADO DE MINAS GERAIS

2

DADOS DE HOSPITALIZAÇÃO E ISOLAMENTO DOMICILIAR DOS CASOS CONFIRMADOS DE COVID-19, MG, 2020-2021

Internados*



204.673

Isolamento Domiciliar



2.810.040

*Casos confirmados de COVID-19 que precisaram de internação hospitalar na rede pública ou privada de Minas Gerais. Dados cumulativos, registrados desde o início da pandemia.

Fonte: Painel COVID-19 MG/ Sala de Situação/SubVS/SES-MG; E-SUS VE; SIVEP-Gripe. Dados parciais, sujeitos a alterações.

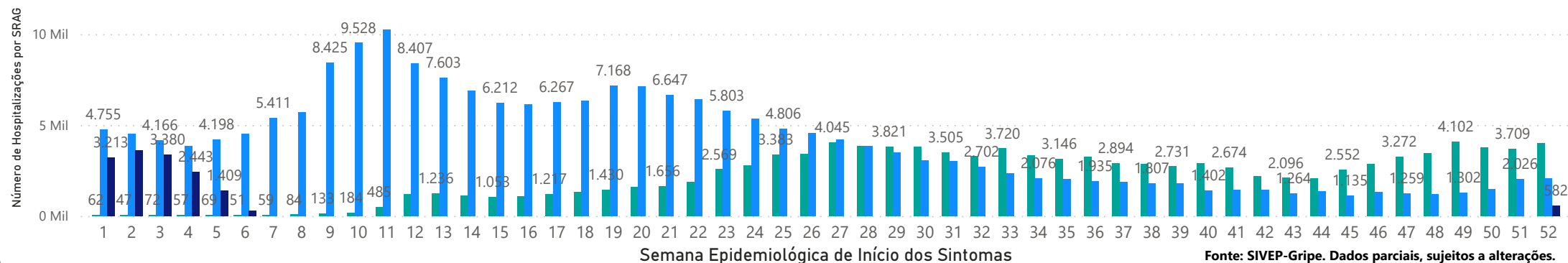
Fonte: Sala de Situação/SubVS/SES-MG; E-SUS VE; SIVEP-Gripe. Dados parciais, sujeitos a alterações.

4

HOSPITALIZAÇÕES POR SÍNDROME RESPIRATÓRIA AGUDA GRAVE (SRAG) 2019-2021

NÚMERO DE HOSPITALIZAÇÕES POR SÍNDROME RESPIRATÓRIA AGUDA GRAVE (SRAG) SEGUNDO SEMANA EPIDEMIOLÓGICA (SE) DE INÍCIO DE SINTOMAS, MG, 2019 - 2021

ANO ● 2020 ● 2021 ● 2022



5

DADOS LABORATORIAIS DE COVID-19, REDE PÚBLICA-MG 2020-2021



6

DADOS DE VACINAÇÃO

TOTAL DE DOSES APLICADAS EM MG

1ª DOSE

16.916.364

2ª DOSE

15.494.627

DOSE ÚNICA

500.906

DOSE DE REFORÇO

5.843.849

DOSES RECEBIDAS PELO MS



44.801.279

DOSES ENVIADAS PARA OS MUNICÍPIOS



38.362.545

Fonte: Localiza SUS. Dados parciais, sujeitos a alterações pelo Ministério da Saúde.

https://qsprod.saude.gov.br/extensions/DEMÁS_C19VAC_Distr/EMAS_C19VAC_Distr.html

DISTRIBUIÇÃO DE CASOS E ÓBITOS CONFIRMADOS DA COVID-19 SEGUNDO LOCAL DE RESIDÊNCIA, MINAS GERAIS, 2020-2021

Local de Residência	Casos*	Óbitos	Doses 1 Aplicadas	Doses 2 Aplicadas	Local de Residência	Casos*	Óbitos	Doses 1 Aplicadas	Doses 2 Aplicadas	Local de Residência	Casos*	Óbitos	Doses 1 Aplicadas	Doses 2 Aplicadas
ABADIA DOS DOURADOS	1.122	20	6.045	5636	CARAI	1.128	20	15.631	13761	FELISBURGO	1.176	17	5.448	4850
ABAETE	2.625	45	20.149	18249	CARANAIBA	227	4	2.716	2702	FELIXLANDIA	1.853	30	11.452	11038
ABRE CAMPO	1.648	18	11.275	9769	CARANDAI	2.748	56	19.993	18825	FERNANDES TOURINHO	241	14	2.501	2187
ACAIACA	258	12	3.677	3226	CARANGOLA	5.217	128	26.828	25208	FERROS	707	14	8.529	7621
ACUCENA	797	38	6.995	6702	CARATINGA	11.860	293	62.920	58861	FERVEDOURO	1.444	18	8.774	7480
AGUA BOA	942	12	10.005	9867	CARBONITA	1.124	6	8.171	7036	FLORESTAL	275	13	5.804	5384
AGUA COMPRIDA	290	9	1.822	1905	CAREACU	846	17	5.258	5239	FORMIGA	18.065	278	58.741	54746
AGUANIL	1.107	8	3.871	3638	CARLOS CHAGAS	2.853	38	15.700	14659	FORMOSO	319	11	5.871	5485
AGUAS FORMOSAS	1.530	36	14.982	13489	CARMESIA	273	1	2.273	2034	FORTALEZA DE MINAS	645	9	2.826	2842
AGUAS VERMELHAS	555	11	9.475	8711	CARMO DA CACHOEIRA	1.362	22	10.176	8881	FORTUNA DE MINAS	124	2	2.773	2502
AIMORES	3.081	80	18.992	16951	CARMO DA MATA	1.330	11	10.109	9178	FRANCISCO BADARO	263	6	6.171	5858
AIURUOCA	681	12	5.241	4820	CARMO DE MINAS	1.333	29	10.297	9579	FRANCISCO DUMONT	282	6	3.673	3330
ALAGOA	567	8	2.260	2623	CARMO DO CAJURU	1.499	58	18.643	16924	FRANCISCO SA	1.173	50	16.969	15819
ALBERTINA	596	11	2.518	2322	CARMO DO PARANAIBA	4.526	124	26.172	24550	FRANCISOPOLIS	405	3	4.184	3866
ALEM PARAIBA	5.385	168	25.928	21766	CARMO DO RIO CLARO	3.448	74	16.030	15732	FREI GASPAR	735	14	4.359	4117
ALFENAS	15.197	233	67.694	57600	CARMOPO LIS DE MINAS	3.732	58	14.747	13832	FREI INOCENCIO	991	31	6.749	5223
ALFREDO VASCONCELOS	1.030	16	5.196	5087	CARNEIRINHO	2.121	48	7.692	7547	FREI LAGONEGRO	205	5	3.235	2985
ALMENARA	6.368	58	27.542	23107	CARRANCAS	788	10	3.893	3569	FRONTEIRA	2.974	66	11.361	9966
ALPERCATA	561	22	6.070	4941	CARVALHOPOLIS	567	7	2.998	2985	FRONTEIRA DOS VALES	685	10	3.679	3408
ALPINOPOLIS	3.406	48	15.511	14858	CARVALHOS	428	2	3.725	3581	FRUTA DE LEITE	229	3	3.751	3181
ALTEROSA	1.392	41	11.013	10417	CASA GRANDE	126	4	1.993	1933	FRUTAL	13.652	287	46.413	43259
ALTO CAPARAO	516	9	4.526	3997	CASCALHO RICO	370	4	2.617	2378	FUNILANDIA	354	11	3.934	3610
ALTO JEQUITIBA	1.232	13	6.979	6474	CASSIA	2.524	64	14.061	13346	GALILEIA	549	26	4.828	3896
ALTO RIO DOCE	765	29	10.138	9588	CATAGUASES	12.481	268	54.731	51223	GAMELEIRAS	359	5	3.928	3417
ALVARENGA	535	6	3.936	3355	CATAS ALTAS	768	13	4.444	4441	GLAUCILANDIA	252	7	2.514	2422
ALVINOPOLIS	1.735	23	12.427	12503	CATAS ALTAS DA NORUEGA	175	4	3.260	2820	GOIABEIRA	428	8	2.436	2169
ALVORADA DE MINAS	436	3	3.339	3176	CATUJI	759	8	5.427	4758	GOIANA	618	6	3.531	3304
AMPARO DO SERRA	239	9	4.040	3781	CATUTI	372	4	3.912	3614	GONCALVES	699	8	3.851	3618
ANDRADAS	6.082	129	32.368	29703	CAXAMBU	2.818	63	17.631	15990	GONZAGA	458	16	4.202	3733
ANDRELANDIA	190	16	10.111	9150	CEDRO DO ABAETE	94	0	1.143	1074	GOUVEIA	1.023	35	9.510	8626
ANGELANDIA	271	4	5.943	5035	CENTRAL DE MINAS	710	37	4.961	4949	GOVERNADOR VALADARES	40.040	1.384	212.426	178517
ANTONIO CARLOS	1.488	19	9.177	8863	CENTRALINA	1.700	54	7.849	6457	GRAO MOGOL	1.001	13	10.920	10300
ANTONIO DIAS	739	28	7.352	7034	CHACARA	259	11	3.304	2877	GRUPIARA	147	4	1.240	1165
ANTONIO PRADO DE MINAS	161	5	1.540	1520	CHALE	1.052	12	4.734	3313	GUANHAES	4.035	50	26.161	25647
ARACAI	102	2	2.097	1894	CHAPADA DO NORTE	528	3	8.062	7581	GUAPE	2.032	46	11.335	10591
ARACITABA	98	11	1.743	1741	CHAPADA GAUCHA	1.663	18	9.348	8420	GUARACIABA	888	34	8.107	7736
ARACUAI	3.122	57	26.469	25335	CHIADOR	478	8	2.298	2195	GUARACIAMA	264	6	4.130	3871
ARAGUARI	25.262	488	87.193	88061	CIPOTANEA	666	23	4.960	4886	GUARANESIA	4.378	39	16.566	14373
ARANTINA	418	6	2.747	2066	CLARAVAL	942	4	3.637	3691	GUARANI	1.395	8	6.329	5285
ARAPONGA	912	13	7.317	6084	CLARO DOS POCOES	728	11	6.093	5799	GUARARA	973	18	3.143	3084
ARAPORA	2.579	43	6.295	5692	CLAUDIO	4.215	68	24.867	22518	GUARDA-MOR	1.360	13	6.082	5834
ARAPUA	415	3	2.686	2566	COIMBRA	758	12	6.121	5709	GUAXUPE	11.496	167	40.532	38514
ARAUJOS	933	14	7.351	6711	COLLUNA	759	10	7.017	6884	GUIDOVAL	1.390	22	6.148	5610
ARAXA	28.519	263	87.974	80796	COMENDADOR GOMES	572	5	2.613	2533	GUIMARANIA	1.455	17	6.264	6192
ARCEBURGO	1.929	34	7.075	6913	COMERCINHO	556	6	5.634	5218	GURICEMA	1.588	33	6.825	6623
ARCOS	9.509	141	34.441	33440	CONCEICAO DA APARECIDA	1.336	11	8.907	7824	GURINHATA	864	5	5.005	4126
AREADO	2.146	33	10.965	10553	CONCEICAO DA BARRA DE MINAS	511	7	3.139	2996	HELIODORA	1.009	18	5.094	4592
ARGIRITA	508	12	2.300	2201	CONCEICAO DAS ALAGOAS	5.717	145	19.318	18879	IAPU	1.284	37	7.791	7407
ARICANDUVA	299	0	4.086	3829	CONCEICAO DAS PEDRAS	325	4	2.474	2346	IBERTIOGA	480	13	4.286	4266
ARINOS	1.942	30	12.856	11482	CONCEICAO DE IPANEMA	504	4	3.735	3315	IBIA	4.043	60	18.411	17294
ASTOLFO DUTRA	2.009	29	10.482	9463	CONCEICAO DO MATO DENTRO	3.785	38	19.624	19348	IBIAI	723	11	5.419	5102
ATALEIA	1.446	12	10.566	8715	CONCEICAO DO PARA	502	11	5.295	4842	IBIRACATU	260	3	4.346	3893
AUGUSTO DE LIMA	316	11	3.833	3714	CONCEICAO DO RIO VERDE	1.825	28	12.947	9530	IBIRACI	1.816	27	9.212	8817
BAEPENDI	2.743	36	14.367	14265	CONCEICAO DOS OUROS	1.318	36	8.980	8930	IBIRITE	11.575	418	133.467	116418
BALDIM	691	24	6.426	5885	CONEGO MARINHO	184	2	5.051	4399	IBITIURA DE MINAS	863	5	3.052	2923
BAMBUI	4.443	40	19.001	17248	CONFINS	533	17	11.483	6771	IBITURUNA	528	1	2.550	2457
BANDEIRA	565	10	3.834	3310	CONGONHAL	2.292	30	10.106	8456	ICARAI DE MINAS	439	5	7.400	6774
BANDEIRA DO SUL	1.125	15	5.070	4505	CONGONHAS	10.484	111	49.289	45339	IGARAPE	3.976	104	36.631	31377
BARAO DE COCAIS	6.215	81	26.568	24447	CONGONHAS DO NORTE	299	4	4.144	3619	IGARATINGA	1.463	15	8.448	8301
BARAO DE MONTE ALTO	372	15	4.329	4102	CONQUISTA	1.345	18	5.667	5237	IGUATAMA	1.026	11	6.110	5475
BARBACENA	12.659	323	108.997	104178	CONSELHEIRO LAFAIETE	20.366	292	100.706	94087	IUACI	835	20	5.693	5232
BARRA LONGA	551	13	4.965	4861	CONSELHEIRO PENA	2.894	57	15.785	13021	ILICINEA	1.641	30	10.917	10044
BARROSO	4.412	62	16.941	16036	CONSOLACAO	167	4	1.523	1425	IMBE DE MINAS	569	10	4.890	4344
BELA VISTA DE MINAS	1.174	25	7.927	7143	CONTAGEM	62.954	2.007	492.755	453737	INCONFIDENTES	1.141	12	6.370	5955
BELMIRO BRAGA	576	4	2.771	2673	COQUEIRAL	1.162	24	8.010	7451	INDAIBIRA	451	1	5.239	4173
BELO HORIZONTE	318.287	7.247	2.160.290	2020598	CORACAO DE JESUS	1.117	22	19.819	15237	INDIANOPOLIS	1.244	7	5.026	5052
BELO ORIENTE	3.080	74	19.302	16400	CORDISBURGO	396	18	6.883	6513	INGAI	253	7	2.499	2371
BELO VALE	1.270	13	7.675	6788	CORDISLANDIA	431	3	2.690	2385	INHAPIM	2.624	69	18.998	17021
BERILO	317	1	9.542	8788	CORINTO	2.642	54	18.596	16989	INHAUMA	976	22	4.963	4814
BERIZAL	296	2	3.754	3459	COROACI	727	18	7.400	6625	INIMUTABA	659	19	5.812	5374
BERTOPOPOLIS	634	6	3.554	3100	COROMANDEL	4.269	93	24.062	21959	IPABA	1.984	57	12.314	11462
BETIM	42.695	1.396	336.486	316512	CORONEL FABRICIANO	14.377	363	75.481	71934	IPANEMA	3.591	75	15.468	13687
BIAS FORTES	115	4	3.077	2835	CORONEL MURTA	545	8	6.600	6278	IPATINGA	41.887	940	196.106	171230
BICAS	3.084	50	11.704	11455	CORONEL PACHECO	209	10	2.500	2304	IPIACU	895	7	3.276	3070
BIQUINHAS	217	4	2.148	2119	CORONEL XAVIER CHAVES	640	4	2.932	2892	IPUIUNA	1.966	43	7.177	7429
BOA ESPERANCA	7.128	147	32.126	32154	CORREGO DANTA	353	7	2.520	2421	IRAI DE MINAS	891	15	5.359	5296
BOCAINA DE MINAS	380	7	3.985	3902	CORREGO DO BOM JESUS	791	8	3.402	3049	ITABIRA	29.237	395	90.638	73094
BOCAIUVA	3.867	73	37.571	35063	CORREGO FUNDO	951	8	5.499	5210	ITABIRINHA	1.331	44	8.486	7732
BOM DESPACHO	9.038	115	40.792	34821	CORREGO NOVO	365	14	2.346	1834	ITABIRITO	16.154	166	46.562	43258
BOM JARDIM DE MINAS	929	5	5.925	5950	COUTO DE MAGALHAES DE MINAS	302	7	3.737	3185	ITACAMBIRA	336	3	3.259	3030
BOM JESUS DA PENHA	1.023	20	3.746	3702	CRISOLITA	286	3	4.106	3613	ITACARAMBI	892	19	11.845	10773
BOM JESUS DO AMPARO	474	8	4.830	4545	CRISTAIS	2.141	30	10.262	9501	ITAGUARA	3.673	32	12.083	11075
BOM JESUS DO GALHO	932	38	11.303	9553	CRISTALIA	457	3	3.910	3573	ITAIPE	457	7	8.437	6610
BOM REPOUSO	1.791	30	10.411	9164	CRISTIANO OTONI	621	18	4.305	3883	ITAJUBA	15.969	451	77.911	72188
BOM SUCESSO	1.814	30	14.235	13675	CRISTINA	1.313	9	8.031	7877	ITAMARANDIBA	4.459	33	26.479	23475
BONFIM	725	18	6.953	6486	CRUCILANDIA	912	8	5.059	4499	ITAMARATI DE MINAS	1.121	6	3.592	3576
BONFINOPOLIS DE MINAS	838	14	4.084	3932	CRUZEIRO DA FORTALEZA	669	7							

DISTRIBUIÇÃO DE CASOS E ÓBITOS CONFIRMADOS DA COVID-19 SEGUNDO LOCAL DE RESIDÊNCIA, MINAS GERAIS, 2020-2021

Local de Residência	Casos*	Óbitos	Doses 1 Aplicadas	Doses 2 Aplicadas
LAGOA DOURADA	1.626	14	10.245	9920
LAGOA FORMOSA	2.793	66	16.303	15386
LAGOA GRANDE	1.482	32	7.018	6332
LAGOA SANTA	9.259	137	47.445	44438
LAJINHA	3.179	48	15.500	15100
LAMBARI	3.576	43	16.616	15764
LAMIM	419	4	3.242	3118
LARANJAL	1.294	28	5.504	5143
LASSANCE	809	6	5.586	5004
LAVRAS	20.555	184	85.235	82494
LEANDRO FERREIRA	456	7	2.777	2677
LEME DO PRADO	313	3	3.401	3113
LEOPOLDINA	10.296	179	40.954	37811
LIBERDADE	258	9	4.283	4159
LIMA DUARTE	1.980	50	14.389	14016
LIMEIRA DO OESTE	2.135	36	7.281	6462
LONTRA	813	10	6.816	6497
LUISBURGO	626	17	5.508	5318
LUISLANDIA	302	2	4.594	3944
LUMINARIAS	589	12	3.934	3661
LUZ	4.950	37	14.721	13517
MACHACALIS	836	14	5.286	4925
MACHADO	7.535	107	32.657	29015
MADRE DE DEUS DE MINAS	863	14	4.613	4230
MALACACHETA	1.682	28	13.680	11893
MAMONAS	570	6	4.684	4743
MANGA	1.555	18	14.520	12190
MANHUACU	8.274	234	72.719	68780
MANHUMIRIM	2.710	49	16.243	15112
MAINTENA	3.679	79	19.415	15422
MAR DE ESPANHA	2.251	45	10.867	10560
MARAVILHAS	690	7	5.042	4261
MARIA DA FE	2.279	49	11.385	10917
MARIANA	14.140	106	54.757	49121
MARILAC	412	10	3.273	2958
MARIO CAMPOS	1.467	53	12.333	11087
MARIPA DE MINAS	622	13	2.887	2866
MARLIERIA	398	17	3.415	3365
MARMELOPOLIS	310	7	2.678	2334
MARTINHO CAMPOS	2.111	40	11.537	10022
MARTINS SOARES	571	13	6.172	5661
MATA VERDE	726	9	5.864	5581
MATERLANDIA	236	2	3.893	3299
MATEUS LEME	7.542	97	30.329	27133
MATHIAS LOBATO	436	13	2.539	2101
MATIAS BARBOSA	2.893	64	11.678	10232
MATIAS CARDOSO	473	12	7.189	6912
MATIPO	2.266	41	14.781	11733
MATO VERDE	1.531	15	10.535	9800
MATOZINHOS	6.464	115	31.081	28546
MATUTINA	309	7	3.544	3485
MEDEIROS	453	2	3.071	2924
MEDINA	1.221	27	15.772	15131
MENDES PIMENTEL	1.055	11	4.719	4429
MERCES	444	21	8.667	8074
MESQUITA	478	8	4.214	3838
MINAS NOVAS	1.266	25	17.876	17352
MINDURI	375	10	3.089	2811
MIRABELA	1.290	22	9.125	8037
MIRADOURO	1.045	13	7.566	7185
MIRAI	2.370	18	10.138	9462
MIRAVANIA	8	2	3.031	3046
MOEDA	401	13	4.563	3609
MOEMA	1.699	14	6.351	5203
MONJOLOS	60	3	1.870	1773
MONSENHOR PAULO	1.310	10	7.532	6603
MONTALVANIA	1.789	19	11.487	10071
MONTE ALEGRE DE MINAS	2.309	43	16.220	14176
MONTE AZUL	2.068	35	16.875	15872
MONTE BELO	2.238	37	12.055	10578
MONTE CARMELO	8.740	182	38.770	37692
MONTE FORMOSO	384	7	3.446	2675
MONTE SANTO DE MINAS	3.586	60	17.196	15168
MONTE SIAO	5.035	43	19.477	16767
MONTES CLAROS	47.895	999	319.026	299017
MONTEZUMA	677	5	5.248	4633
MORADA NOVA DE MINAS	1.032	12	7.472	7253
MORRO DA GARÇA	211	9	2.143	2065
MORRO DO PILAR	204	5	2.990	2439
MUNHOZ	785	15	5.136	4653
MURIAE	14.525	352	84.706	77562
MUTUM	3.226	47	21.702	18365
MUZAMBINHO	4.176	43	19.021	17226
NACIP RAYDAN	355	7	2.154	1804
NANUQUE	5.979	133	29.017	23769
NAQUE	581	23	4.293	3761
NATALANDIA	397	8	3.077	2860
NATERCIA	812	9	4.222	4096
NAZARENO	889	11	7.181	6853
NEPOMUCENO	4.382	51	21.420	20576
NINHEIRA	690	9	8.127	7002
NOVA BELEM	571	14	2.627	2520
NOVA ERA	3.454	54	14.192	12984
NOVA LIMA	26.780	252	88.254	82068
NOVA MODICA	549	17	2.857	2583
NOVA PONTE	2.470	34	12.438	11571
NOVA PORTEIRINHA	713	9	5.850	4600
NOVA RESENDE	2.954	33	13.630	13964
NOVA SERRANA	8.360	229	74.344	67333
NOVA UNIAO	623	8	5.112	4871
NOVO CRUZEIRO	1.890	34	21.447	20273
NOVO ORIENTE DE MINAS	776	19	7.578	4747
NOVORIZONTE	402	4	3.993	3747
OLARIA	151	3	1.945	1842
OLHOS-D'AGUA	261	6	4.272	3902
OLIMPIO NORONHA	336	4	2.345	2299
OLIVEIRA	6.190	82	34.374	33204
OLIVEIRA FORTES	120	2	1.831	1803
ONCA DE PITANGUI	373	6	2.566	2124
ORATORIOS	489	15	3.940	3932
ORIZANIA	703	13	5.998	5615
OURO BRANCO	6.475	59	33.735	33658
OURO FINO	5.295	77	27.538	23678
OURO PRETO	11.406	137	71.122	66552
OURO VERDE DE MINAS	425	10	5.296	4793
PADRE CARVALHO	371	8	3.853	3138
PADRE PARAISO	1.277	26	12.947	12318
PAI PEDRO	179	3	4.702	4264
PAINEIRAS	410	6	3.857	3791
PAINS	1.632	9	6.883	6775
PAIVA	206	3	1.426	1254
PALMA	792	15	4.845	4690
PALMOPOLIS	544	12	5.200	5287
PAPAGAIOS	2.588	22	11.620	10385
PARA DE MINAS	9.412	272	74.560	67019
PARACATU	15.424	276	72.376	67307
PARAGUACU	4.479	52	18.112	13574
PARAISOPOLIS	3.782	67	16.236	15995
PARAOPEBA	3.257	34	18.878	18773
PASSA QUATRO	2.653	47	13.357	12099
PASSA TEMPO	1.050	8	6.713	7069
PASSABEM	172	6	1.489	1482
PASSA-VINTE	256	6	1.967	1926
PASSOS	21.435	357	91.705	81307
PATOS	446	0	4.545	3925
PATOS DE MINAS	25.966	587	136.102	124338
PATROCINIO	13.864	256	73.799	63150
PATROCINIO DO MURIAE	576	11	4.799	4213
PAULA CANDIDO	992	8	7.337	7274
PAULISTAS	434	5	3.985	3815
PAVAO	801	12	5.814	5372
PECANHA	1.326	24	12.026	11207
PEDRA AZUL	2.293	45	16.668	15857

Local de Residência	Casos*	Óbitos	Doses 1 Aplicadas	Doses 2 Aplicadas
PEDRA BONITA	549	8	5.241	4826
PEDRA DO ANTA	276	4	3.048	3021
PEDRA DO INDAIA	562	7	3.563	3117
PEDRA DOURADA	403	2	2.365	2159
PEDRALVA	1.270	15	9.581	8976
PEDRAS DE MARIA DA CRUZ	180	14	6.677	6109
PEDRINOPOLIS	722	10	3.032	2793
PEDRO LEOPOLDO	6.993	204	49.450	45821
PEDRO TEIXEIRA	25	0	1.722	1691
PEQUERI	463	8	2.806	2548
PEQUI	422	10	3.601	2802
PERDIGAO	2.144	17	9.469	7908
PERDIZES	3.468	28	13.526	12235
PERDOES	4.215	41	17.108	17071
PERQUITO	731	26	5.214	4522
PESCADOR	700	6	2.994	2668
PIAU	231	14	2.284	2222
PIEDADE DE CARATINGA	1.035	26	6.524	6122
PIEDADE DE PONTE NOVA	306	9	3.156	3179
PIEDADE DO RIO GRANDE	628	10	4.031	3893
PIEDADE DOS GERAIS	78	5	4.250	4318
PIMENTA	1.557	22	7.482	6896
PINGO-D'AGUA	506	13	3.680	3293
PINTOPODIS	251	5	5.607	4838
PIRACEMA	99	18	5.722	5401
PIRAJUBA	1.128	27	5.444	5061
PIRANGA	1.035	37	13.183	12573
PIRANGUCU	911	16	4.681	4745
PIRANGUINHO	1.374	48	6.454	5936
PIRAPETINGA	4.257	36	8.842	7976
PIRAPORA	9.336	105	42.858	40050
PIRAUBA	1.635	27	9.627	8447
PITANGUI	3.132	105	21.153	19237
PIUMHI	8.565	122	29.392	26395
PLANURA	2.391	50	8.737	8322
POCO FUNDO	3.181	14	14.406	13562
POCOS DE CALDAS	22.137	536	144.570	132315
POCRANE	948	10	7.331	6984
POMPEU	4.505	55	25.209	22961
PONTE NOVA	7.606	213	48.455	47136
PONTO CHIQUE	480	14	3.905	2548
PONTO DOS VOLANTES	497	23	8.018	7320
PORTEIRINHA	4.279	69	29.718	27510
PORTO FIRME	1.225	16	8.060	7493
POTE	1.674	21	11.507	11247
POUSO ALEGRE	33.395	481	135.730	123741
POUSO ALTO	1.209	28	5.974	5609
PRADOS	1.268	21	8.260	7218
PRATA	4.871	109	23.134	21319
PRATAPOLIS	1.380	27	7.111	6834
PRATINHA	407	3	3.232	3071
PRESIDENTE BERNARDES	477	8	4.354	4006
PRESIDENTE JUSCELINO	224	6	3.317	3297
PRESIDENTE KUBITSCHEK	340	7	2.802	2476
PRESIDENTE OLEGARIO	1.848	34	14.805	12211
PRUDENTE DE MORAIS	858	23	8.352	7620
QUARTEL GERAL	251	3	2.790	2672
QUELUZITO	222	5	2.078	1886
RAPOSOS	1.976	45	12.317	11140
RAUL SOARES	3.171	60	18.912	18132
RECREIO	1.207	23	7.463	7110
REDUTO	535	13	8.923	5185
RESENDE COSTA	1.431	23	9.227	8883
RESPLENDOR	2.757	60	12.247	11330
RESSAQUINHA	522	11	4.106	3848
RIACHINHO	935	10	5.511	5056
RIACHO DOS MACHADOS	787	8	6.535	5470
RIBEIRAO DAS NEVES	22.300	854	219.556	188245
RIBEIRAO VERMELHO	721	12	3.403	2959
RIO ACIMA	984	33	7.812	7450
RIO CASCA	1.481	48	10.805	9655
RIO DO PRADO	555	8	3.965	3749
RIO DOCE	391	10	2.763	2649
RIO ESPERA	470	11	5.193	4404
RIO MANSO	740	11	4.813	4338
RIO NOVO	650	28	6.695	6593
RIO PARANAIBA	2.665	29	12.132	11607
RIO PARDO DE MINAS	1.599	10	20.968	17438
RIO PRACICABA	3.097	28	13.038	12010
RIO POMBA	1.056	39	15.077	14226
RIO PRETO	956	6	4.119	3471
RIO VERMELHO	995	5	9.767	9319
RITAPOLIS	398	15	4.086	4077
ROCHEDO DE MINAS	264	4	2.032	2014
RODEIRO	1.485	20	7.140	5832
ROMARIA	649	9	2.946	2861
ROSARIO DA LIMEIRA	393	7	4.176	3575
RUBELITA	390	3	5.706	4963
RUBIM	1.620	26	7.114	6087
SABARA	9.659	241	99.394	90742
SABINOPOLIS	1.256	24	12.313	12016
SACRAMENTO	5.906	83	20.697	20626
SALINAS	5.225	58	34.716	29764
SALTO DA DIVISA	765	19	4.861	4231
SANTA BARBARA	5.098	49	25.810	23659
SANTA BARBARA DO LESTE	736	28	6.905	6333
SANTA BARBARA DO MONTE VERDE	334	10	2.490	2472
SANTA BARBARA DO TUGURIO	301	5	3.587	3578
SANTA CRUZ DE MINAS	1.657	23	6.090	5700
SANTA CRUZ DE SALINAS	268	3	3.	