

# BOLETIM EPIDEMIOLÓGICO

COVID-19: Doença causada pelo coronavírus – 19

quinta-feira, 3 de fevereiro de 2022



## CENÁRIO EM MINAS GERAIS - COVID-19 CORONAVÍRUS

Total de Casos Confirmados

2.805.771

Casos em Acompanhamento

251.501

Casos Recuperados

2.496.695

Óbitos Confirmados

57.575

Fonte: Painel COVID-19 MG/Sala de Situação/SubVS/SES/MG. Dados parciais, sujeitos a alterações.

**TOTAL DE CASOS CONFIRMADOS:** soma dos casos confirmados que não evoluíram para óbito e dos óbitos confirmados por COVID-19.

**CASOS RECUPERADOS:** casos confirmados de COVID-19 que receberam alta hospitalar e/ou cumpriram isolamento domiciliar de 10 dias E estão há 72h assintomáticos (sem a utilização de medicamentos sintomáticos) E sem intercorrências.

**CASOS EM ACOMPANHAMENTO:** casos confirmados de COVID-19 que não evoluíram para óbito, cuja condição clínica permanece sendo acompanhada ou aguarda atualização pelos municípios.

**ÓBITOS CONFIRMADOS:** óbitos confirmados para COVID-19.



Nº de Casos Confirmados nas Últimas 24h

28.585



Nº de Óbitos Confirmados nas Últimas 24h\*

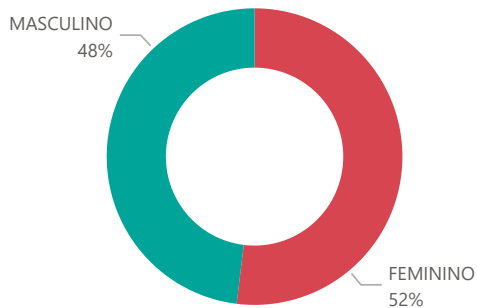
135

**Observação:** o número de casos e óbitos confirmados nas últimas 24h pode não retratar a ocorrência de novos casos no período, mas o total de casos notificados à SES/MG nas últimas 24h.

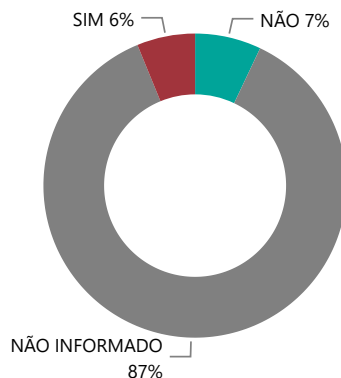
1

# PERFIL EPIDEMIOLÓGICO DOS CASOS CONFIRMADOS DE COVID-19 QUE NÃO EVOLUÍRAM PARA ÓBITO, MG, 2020-2021

## Quantidade de Casos por Sexo

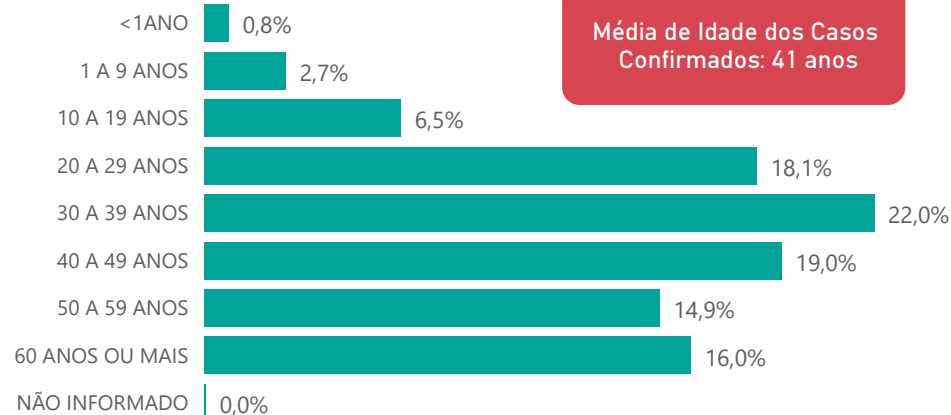


## Apresenta Fator de Risco (Comorbidade\*)

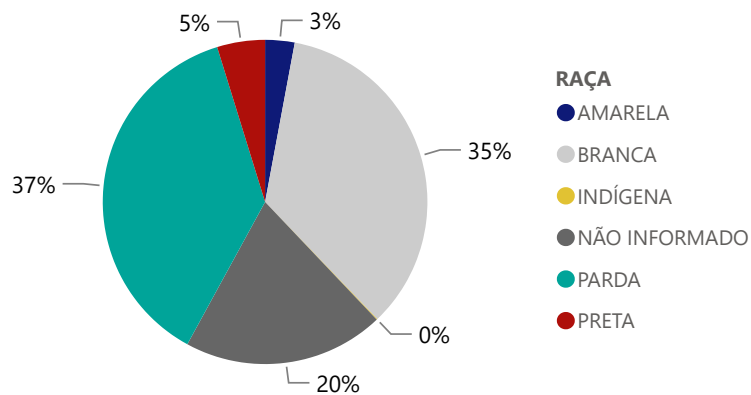


\*Dados parciais, aguardando atualização dos municípios.

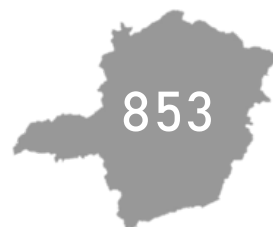
## Quantidade de casos por Faixa Etária



## Notificações por Raça



## Municípios Afetados



CORONA VÍRUS



Fonte: Sala de Situação/SubVS/SES-MG; E-SUS VE; SIVEP-Gripe. Dados parciais, sujeitos a alterações.

2

## DADOS DE HOSPITALIZAÇÃO E ISOLAMENTO DOMICILIAR DOS CASOS CONFIRMADOS DE COVID-19, MG, 2020-2021

### Internados\*



201.252

### Isolamento Domiciliar



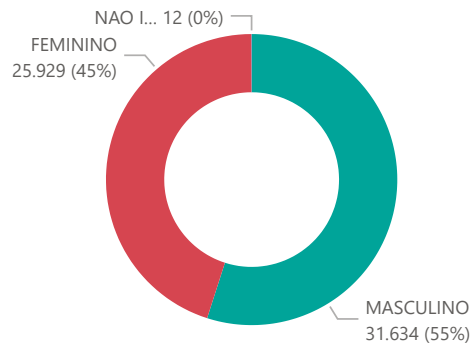
2.604.519

\*Casos confirmados de COVID-19 que precisaram de internação hospitalar na rede pública ou privada de Minas Gerais. Dados cumulativos, registrados desde o início da pandemia.

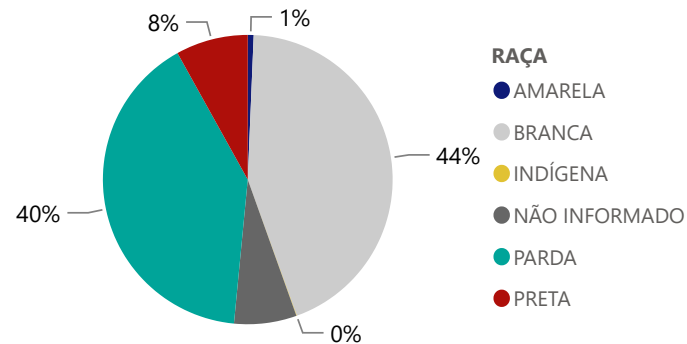
Fonte: Painel COVID-19 MG/ Sala de Situação/SubVS/SES-MG; E-SUS VE; SIVEP-Gripe. Dados parciais, sujeitos a alterações.

# PERFIL EPIDEMIOLÓGICO DOS ÓBITOS CONFIRMADOS DE COVID-19, MG, 2020-2021

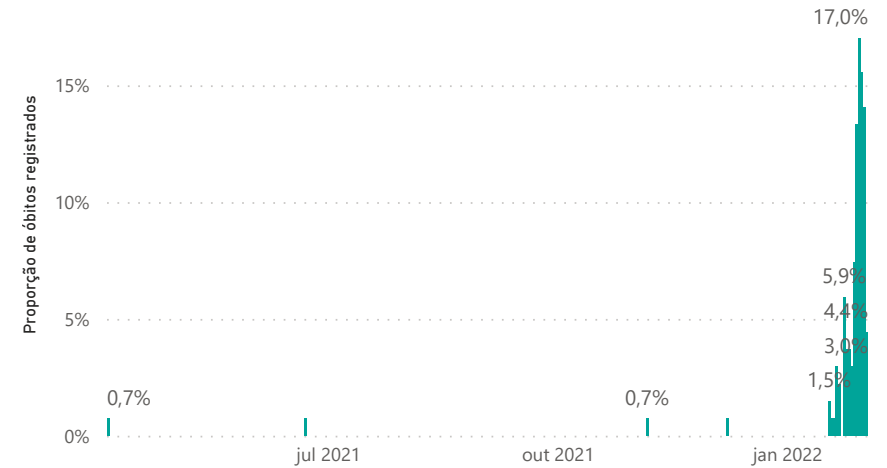
## Quantidade de Óbitos por Sexo



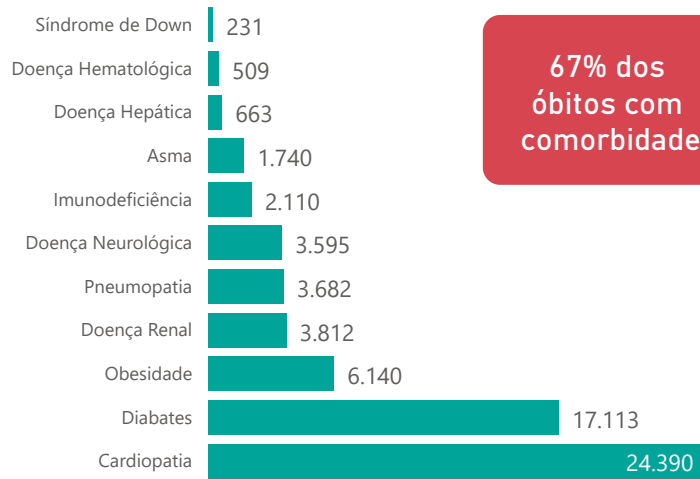
## Notificações por Raça



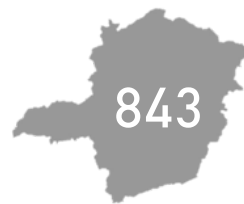
## Óbitos Registrados nas Últimas 24 Horas, por Data de Ocorrência



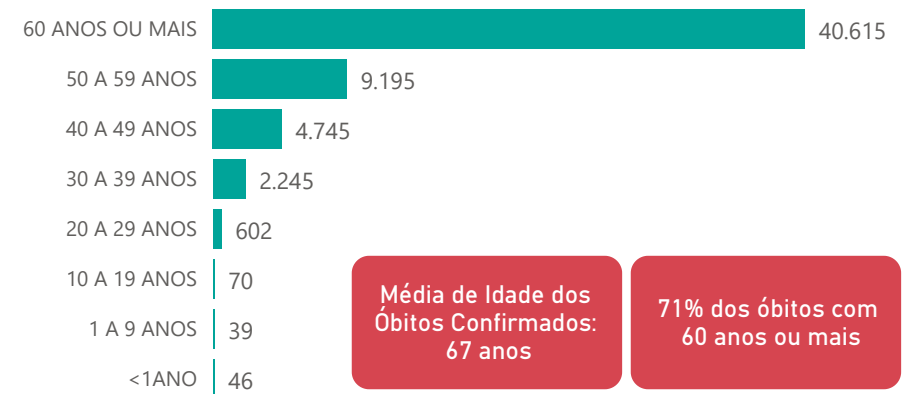
## Comorbidade\*



## Letalidade



## Quantidade de Óbitos por Faixa Etária



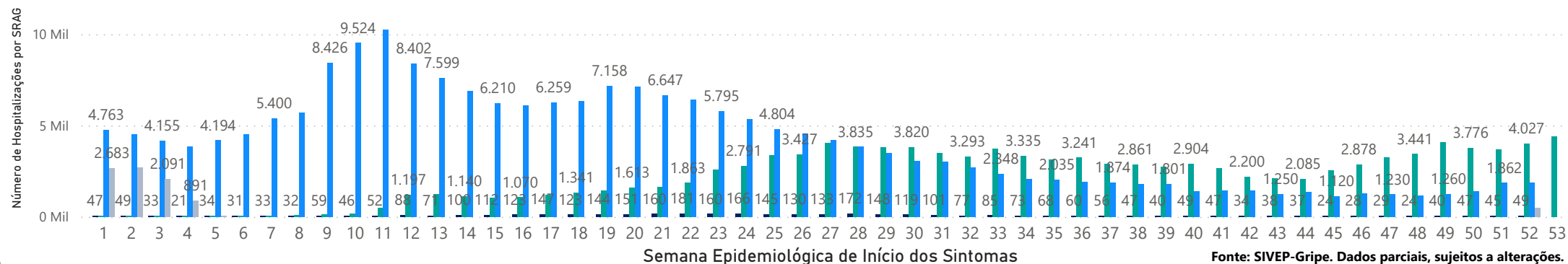
\*Os casos que evoluíram a óbito podem ter mais de uma comorbidade.

4

## HOSPITALIZAÇÕES POR SÍNDROME RESPIRATÓRIA AGUDA GRAVE (SRAG) 2019-2021

### NÚMERO DE HOSPITALIZAÇÕES POR SÍNDROME RESPIRATÓRIA AGUDA GRAVE (SRAG) SEGUNDO SEMANA EPIDEMIOLÓGICA (SE) DE INÍCIO DE SINTOMAS, MG, 2019 - 2021

ANO ● 2019 ● 2020 ● 2021 ● 2022



Fonte: SIVEP-Gripe. Dados parciais, sujeitos a alterações.

5

### DADOS LABORATORIAIS DE COVID-19, REDE PÚBLICA-MG 2020-2021



Fonte: GAL/FUNED. COES MINAS/COVID-19/SESMG. Dados parciais, sujeitos a alterações.

\*Não apresentaram resultado que pode ser concluído como positivo ou negativo.

6

### DADOS DE VACINAÇÃO

#### TOTAL DE DOSES APLICADAS EM MG

1ª DOSE

16.780.689

2ª DOSE

15.401.238

DOSE ÚNICA

501.997

DOSE DE REFORÇO

5.153.002

#### DOSES RECEBIDAS PELO MS



41.805.559

#### DOSES ENVIADAS PARA OS MUNICÍPIOS



38.328.294

Fonte: Localiza SUS. Dados parciais, sujeitos a alterações pelo Ministério da Saúde.

[https://qsprod.saude.gov.br/extensions/DEMÁS\\_C19VAC\\_Distr/DEMÁS\\_C19VAC\\_Distr.html](https://qsprod.saude.gov.br/extensions/DEMÁS_C19VAC_Distr/DEMÁS_C19VAC_Distr.html)

DISTRIBUIÇÃO DE CASOS E ÓBITOS CONFIRMADOS DA COVID-19 SEGUNDO LOCAL DE RESIDÊNCIA, MINAS GERAIS, 2020-2021

Local de Residência	Casos*	Óbitos	Doses 1 Aplicadas	Doses 2 Aplicadas	Local de Residência	Casos*	Óbitos	Doses 1 Aplicadas	Doses 2 Aplicadas	Local de Residência	Casos*	Óbitos	Doses 1 Aplicadas	Doses 2 Aplicadas
ABADIA DOS DOURADOS	959	20	6044	5618	CARAI	1.128	20	15466	13617	FELISBURGO	1.080	17	5397	4792
ABAETE	2.170	45	20142	18166	CARANAIBA	194	4	2716	2702	FELIXLANDIA	1.729	30	11396	11000
ABRE CAMPO	1.480	17	11120	9586	CARANDAI	2.604	56	19692	18749	FERNANDES TOURINHO	176	14	2447	2120
ACAIACA	252	12	3648	3216	CARANGOLA	4.893	128	26460	25025	FERROS	709	12	8516	7568
ACUCENA	782	38	6996	6701	CARATINGA	11.494	292	62920	58668	FERVEDOURO	1.340	18	8769	7465
AGUA BOA	818	12	3588	9825	CARBONITA	1.038	6	8171	6924	FLORESTAL	275	13	5796	5370
AGUA COMPRIDA	256	8	1820	1893	CAREACU	811	16	5373	5190	FORMIGA	15.978	273	58251	54620
AGUANIL	928	8	3918	3633	CARLOS CHAGAS	2.524	37	15651	14568	FORMOSO	261	10	5870	5457
AGUAS FORMOSAS	1.203	35	14561	13475	CARMESIA	273	1	2270	2034	FORTALEZA DE MINAS	624	8	2826	2840
AGUAS VERMELHAS	458	11	9258	8684	CARMO DA CACHOEIRA	1.256	22	9774	8804	FORTUNA DE MINAS	124	2	2769	2452
AIMORES	2.730	80	18374	16799	CARMO DA MATA	1.160	11	9861	9158	FRANCISCO BADARO	242	6	6163	5812
AIURUOCA	616	11	5239	4814	CARMO DE MINAS	1.267	28	10280	9546	FRANCISCO DUMONT	246	6	3666	3306
ALAGOA	545	8	2255	2619	CARMO DO CAJURU	1.500	57	18624	16878	FRANCISCO SA	1.065	48	16951	15690
ALBERTINA	568	11	2513	2301	CARMO DO PARANAIBA	3.443	123	26172	24550	FRANCISOPOLIS	388	3	4144	3853
ALEM PARAIBA	4.869	164	21854	21695	CARMO DO RIO CLARO	3.091	71	15995	15569	FREI GASPAR	697	14	4359	4105
ALFENAS	14.475	232	67694	57600	CARMOPOS DE MINAS	3.423	56	14731	13756	FREI INOCENCIO	913	31	6485	5184
ALFREDO VASCONCELOS	959	16	5196	5087	CARNEIRINHO	1.903	47	7678	7517	FREI LAGONEGRO	189	5	3042	2967
ALMENARA	5.872	55	27542	23107	CARRANCAS	762	10	3756	3551	FRONTEIRA	2.846	66	11361	9966
ALPERCATA	555	21	6039	4710	CARVALHOPOLIS	523	7	2996	2978	FRONTEIRA DOS VALES	480	10	3673	3385
ALPINOPOLIS	3.033	48	15483	14764	CARVALHOS	392	2	3725	3579	FRUTA DE LEITE	207	3	3740	3144
ALTEROSA	1.303	39	11013	10417	CASA GRANDE	126	4	1991	1942	FRUTAL	12.508	287	46426	43001
ALTO CAPARAO	470	9	4560	3977	CASCALHO RICO	311	4	2481	2367	FUNILANDIA	355	10	3786	3605
ALTO JEQUITIBA	1.159	13	6979	6474	CASSIA	2.431	59	14041	13305	GALILEIA	549	26	4680	3856
ALTO RIO DOCE	765	29	10058	9567	CATAGUASES	11.176	268	54649	50990	GAMELEIRAS	357	5	3804	3401
ALVARENGA	535	6	3706	3335	CATAS ALTAS	724	13	4424	4338	GLAUCILANDIA	197	7	2511	2360
ALVINOPOLIS	1.444	23	12400	12476	CATAS ALTAS DA NORUEGA	175	4	3260	2820	GOIABEIRA	340	8	2431	2155
ALVORADA DE MINAS	399	3	3336	3169	CATUJI	673	8	5427	4758	GOIANA	521	6	3531	3304
AMPARO DO SERRA	180	9	4030	3755	CATUTI	296	4	3871	3603	GONCALVES	621	8	3717	3603
ANDRADAS	5.695	127	32314	29596	CAXAMBU	2.496	60	17581	15933	GONZAGA	424	16	4198	3702
ANDRELANDIA	190	16	9899	9148	CEDRO DO ABAETE	66	0	1143	1067	GOUVEIA	1.023	35	9510	8622
ANGELANDIA	271	4	5929	4953	CENTRAL DE MINAS	696	36	4908	4922	GOVERNADOR VALADARES	36.531	1.366	208798	175965
ANTONIO CARLOS	1.296	18	9159	8848	CENTRALINA	1.565	54	7816	6396	GRAO MOGOL	924	12	10920	9600
ANTONIO DIAS	638	27	7347	7006	CHACARA	260	10	3301	2864	GRUPIARA	147	4	1239	1163
ANTONIO PRADO DE MINAS	161	5	1540	1510	CHALE	857	12	4734	3313	GUANHAES	3.767	50	26134	25614
ARACAI	103	1	2093	1892	CHAPADA DO NORTE	515	3	8062	7581	GUAPE	1.765	45	11329	10562
ARACITABA	98	11	1741	1741	CHAPADA GAUCHA	1.604	18	9331	8341	GUARACIABA	839	33	8102	7717
ARACUAI	2.791	54	26469	25335	CHIADOR	455	8	2314	2179	GUARACIAMA	248	6	3871	3854
ARAGUARI	23.918	484	86984	87498	CIPOTANEA	640	23	4950	4882	GUARANESIA	3.997	38	16344	14299
ARANTINA	388	6	2747	2071	CLARAVAL	897	4	3625	3687	GUARANI	1.254	7	6329	5264
ARAPONGA	841	12	7210	6061	CLARO DOS POCOES	645	11	6093	5799	GUARARA	575	18	3140	3076
ARAPORA	2.493	42	6205	5670	CLAUDIO	4.216	67	24496	22352	GUARDA-MOR	1.174	13	6069	5820
ARAPUA	387	3	2657	2553	COIMBRA	741	12	6118	5696	GUAXUPE	10.676	166	40487	38413
ARAUJOS	933	14	7192	6701	COLLUNA	699	9	7017	6884	GUIDOVAL	1.391	21	6134	5590
ARAXA	25.784	254	88715	80286	COMENDADOR GOMES	509	5	2613	2533	GUIMARANIA	1.423	17	6264	6192
ARCEBURGO	1.808	34	7062	6881	COMERCINHO	451	6	5632	5203	GURICEMA	1.512	33	6818	6596
ARCOS	8.705	140	34401	33301	CONCEICAO DA APARECIDA	1.288	11	8612	7822	GURINHATA	787	5	5000	4102
AREADO	1.945	33	10950	10515	CONCEICAO DA BARRA DE MINAS	436	6	3139	2996	HELIODORA	975	17	5070	4584
ARGIRITA	456	12	2261	2201	CONCEICAO DAS ALAGOAS	5.438	144	19272	18771	IAPU	1.284	37	7631	7407
ARICANDUVA	252	0	4081	3823	CONCEICAO DAS PEDRAS	302	4	2431	2340	IBERTIOGA	415	13	4279	4239
ARINOS	1.721	30	12842	11400	CONCEICAO DE IPANEMA	468	4	3732	3293	IBIA	3.678	59	18382	17203
ASTOLFO DUTRA	1.897	29	10472	9430	CONCEICAO DO MATO DENTRO	3.562	38	19600	19273	IBIAI	692	11	5413	5095
ATALEIA	1.409	11	10543	8664	CONCEICAO DO PARA	475	11	5283	4823	IBIRACATU	240	3	4344	3845
AUGUSTO DE LIMA	316	11	3820	3662	CONCEICAO DO RIO VERDE	1.704	27	10751	9071	IBIRACI	1.789	25	9196	8784
BAEPENDI	2.629	36	14359	14246	CONCEICAO DOS OUROS	1.068	36	8967	8899	IBIRITE	10.885	412	133090	117600
BALDIM	682	22	6657	5914	CONEGO MARINHO	182	2	5051	4399	IBITIURA DE MINAS	781	5	3049	2913
BAMBUI	3.917	37	19001	17248	CONFINS	533	17	11483	6771	IBITURUNA	480	1	2550	2457
BANDEIRA	490	10	3833	3309	CONGONHAL	2.145	30	10088	8371	ICARAI DE MINAS	439	5	7062	6705
BANDEIRA DO SUL	1.075	15	5062	4042	CONGONHAS	9.948	111	48786	45194	IGARAPE	3.262	103	35294	31057
BARAO DE COCAIS	5.892	81	25572	24447	CONGONHAS DO NORTE	290	4	3988	3600	IGARATINGA	1.300	15	8370	8231
BARAO DE MONTE ALTO	374	13	4326	4100	CONQUISTA	1.259	17	5667	5237	IGUATAMA	726	11	6100	5435
BARBACENA	11.762	313	108865	103750	CONSELHEIRO LAFAIETE	19.022	290	100706	94087	IUACI	813	14	5599	5211
BARRA LONGA	535	13	4962	4853	CONSELHEIRO PENA	2.761	54	15762	12948	ILICINEA	1.302	30	10520	10000
BARROSO	3.974	59	16894	15869	CONSOLACAO	127	4	1523	1412	IMBE DE MINAS	503	10	4880	4295
BELA VISTA DE MINAS	1.129	25	7917	7090	CONTAGEM	53.951	1.980	491725	450912	INCONFIDENTES	1.057	12	6156	5931
BELMIRO BRAGA	523	4	2770	2663	COQUEIRAL	1.073	24	7697	7416	INDAIBIRA	451	1	5239	4173
BELO HORIZONTE	309.100	7.147	2155225	2013020	CORACAO DE JESUS	918	22	19803	15192	INDIANOPOLIS	1.195	7	5019	5046
BELO ORIENTE	2.996	74	18663	16287	CORDISBURGO	397	17	6303	5865	INGAI	242	7	2391	2373
BELO VALE	1.271	12	7675	6788	CORDISLANDIA	404	3	2613	2384	INHAPIUM	2.450	69	18317	16965
BERILO	313	1	9415	8719	CORINTO	2.369	53	18550	16828	INHAUMA	865	22	4963	4789
BERIZAL	266	1	3745	3439	COROACI	659	17	7154	6597	INIMUTABA	638	19	5758	5344
BERTOPOPOLIS	634	6	3554	3100	COROMANDEL	3.593	93	23262	21847	IPABA	1.958	57	12285	11341
BETIM	36.969	1.385	336081	315426	CORONEL FABRICIANO	14.381	359	73517	71528	IPANEMA	3.460	73	15450	13610
BIAS FORTES	115	4	3073	2810	CORONEL MURTA	496	8	6593	6269	IPATINGA	40.141	930	193069	170046
BICAS	2.500	48	11685	11437	CORONEL PACHECO	209	10	2500	2304	IPIACU	796	7	3273	3063
BIQUINHAS	217	4	2180	2080	CORONEL XAVIER CHAVES	556	4	2927	2882	IPUIUNA	1.859	42	7168	7360
BOA ESPERANCA	6.501	146	32021	32038	CORREGO DANTA	353	7	2520	2421	IRAI DE MINAS	891	15	5326	5260
BOCAINA DE MINAS	348	7	3965	3900	CORREGO DO BOM JESUS	752	8	3300	3046	ITABIRA	27.690	391	90638	73094
BOCAIUVA	3.480	72	37459	34297	CORREGO FUNDO	951	8	5499	5210	ITABIRINHA	1.281	44	8196	7582
BOM DESPACHO	7.817	115	41914	37032	CORREGO NOVO	366	13	2300	1822	ITABIRITO	15.365	165	46429	42880
BOM JARDIM DE MINAS	848	5	5920	5933	COUTO DE MAGALHAES DE MINAS	302	7	3737	3185	ITACAMBIRA	255	3	3257	3022
BOM JESUS DA PENHA	963	20	3740	3696	CRISOLITA	286	3	4101	3578	ITACARAMBI	843	18	11793	10647
BOM JESUS DO AMPARO	474	8	4830	4453	CRISTAIS	2.047	30	9908	9457	ITAGUARA	3.347	32	12083	11075
BOM JESUS DO GALHO	851	38	11084	9479	CRISTALIA	443	3	3887	3529	ITAIPE	403	6	8404	6402
BOM REPOUSO	1.660	29	10112	9074	CRISTIANO OTONI	541	18	4195	3880	ITAUBA	14.932	439	77772	71811
BOM SUCESSO	1.720	29	14230	13670	CRISTINA	1.254	9	8186	7865	ITAMARANDIBA	3.922	32	25771	21798
BONFIM	628	18	6859	6473	CRUCILANDIA	816	8	4996	4545	ITAMARATI DE MINAS	861	6	3592	3576
BONFINOPOLIS DE MINAS	746	14	4080	3893	CRUZEIRO DA FORTALEZA	632	7	3641	3460	ITAMBACURI	892	28	16657	14181
BONITO DE MINAS	137	2	7105	6815	CRUZILIA	2.209	42	12807	12555	ITAMBE DO MATO DENTRO	105	5	1880	1763
BORDA DA MATA	3.447	58	15023	13792	CUPARAQUE	716	9	3356	29					

**DISTRIBUIÇÃO DE CASOS E ÓBITOS CONFIRMADOS DA COVID-19 SEGUNDO LOCAL DE RESIDÊNCIA, MINAS GERAIS, 2020-2021**

Local de Residência	Casos*	Óbitos	Doses 1 Aplicadas	Doses 2 Aplicadas
LAGOA DOURADA	1.521	14	10239	9890
LAGOA FORMOSA	2.640	65	16276	15358
LAGOA GRANDE	1.176	32	6995	5696
LAGOA SANTA	8.424	136	47340	44250
LAJINHA	2.999	48	15300	14100
LAMBARI	3.241	42	16602	15664
LAMIM	385	4	3242	3118
LARANJAL	1.244	28	5428	5127
LASSANCE	770	6	5586	5004
LAVRAS	18.404	179	85120	82176
LEANDRO FERREIRA	433	7	2775	2674
LEME DO PRADO	304	3	3391	3080
LEOPOLDINA	9.376	174	40914	37562
LIBERDADE	258	9	4282	4158
LIMA DUARTE	1.835	50	14689	14010
LIMEIRA DO OESTE	1.906	36	7096	6428
LONTRA	738	10	6629	6466
LUISBURGO	569	17	5507	5309
LUISLANDIA	275	2	4594	3944
LUMINARIAS	478	12	3829	3656
LUZ	4.731	37	14706	13449
MACHACALIS	837	13	5256	4889
MACHADO	6.924	98	32172	28988
MADRE DE DEUS DE MINAS	816	13	4613	4228
MALACACHETA	1.658	28	13656	11844
MAMONAS	549	6	4675	4727
MANGA	1.555	18	14483	12048
MANHUACU	7.891	234	71343	68780
MANHUMIRIM	2.457	49	16189	15004
MAINTENA	3.414	78	18933	15285
MAR DE ESPANHA	2.153	45	10722	10451
MARAVILHAS	690	7	5604	4749
MARIA DA FE	2.213	47	11381	10893
MARIANA	13.463	106	50733	48404
MARILAC	360	10	3181	2949
MARIO CAMPOS	1.405	53	12313	11031
MARIPA DE MINAS	572	12	2887	2866
MARLIERIA	398	17	3395	3361
MARMELOPOLIS	310	7	2678	2334
MARTINHO CAMPOS	1.837	40	11515	9905
MARTINS SOARES	514	13	6172	5661
MATA VERDE	644	8	5981	5478
MATERLANDIA	236	2	3893	3299
MATEUS LEME	7.317	97	28846	26771
MATHIAS LOBATO	410	12	2457	2081
MATIAS BARBOSA	2.694	63	11308	10184
MATIAS CARDOSO	390	12	7189	6912
MATIPO	2.070	41	14712	11606
MATO VERDE	1.341	15	10516	9800
MATOZINHOS	5.786	113	30958	28431
MATUTINA	281	7	3542	3485
MEDEIROS	270	2	3063	2910
MEDINA	1.222	26	15537	15079
MENDES PIMENTEL	1.005	11	4657	4413
MERCES	444	21	8532	8057
MESQUITA	451	7	4208	3828
MINAS NOVAS	1.156	25	17859	17283
MINDURI	346	10	3089	2811
MIRABELA	1.146	22	9016	7620
MIRADOURO	1.017	13	7582	7140
MIRAI	1.970	18	10118	9403
MIRAVANIA	8	2	3281	3031
MOEDA	401	13	4563	3609
MOEMA	1.489	14	6324	4953
MONJOS	60	3	1870	1773
MONSENHOR PAULO	1.247	10	7336	6557
MONTALVANIA	1.723	19	11464	9913
MONTE ALEGRE DE MINAS	2.175	43	16199	14073
MONTE AZUL	1.842	35	16875	15825
MONTE BELO	1.993	37	12015	10543
MONTE CARMELO	7.983	182	38743	37619
MONTE FORMOSO	384	7	3446	2675
MONTE SANTO DE MINAS	3.320	57	16808	15084
MONTE SIAO	4.632	42	19102	16712
MONTES CLAROS	47.898	996	318120	296177
MONTEZUMA	646	5	5246	4611
MORADA NOVA DE MINAS	874	12	7442	7192
MORRO DA GARÇA	171	9	2103	2052
MORRO DO PILAR	204	5	2986	2420
MUNHOZ	743	15	5128	4631
MURIAE	13.544	341	84708	77241
MUTUM	3.058	47	21108	18032
MUZAMBINHO	3.719	39	18800	17157
NACIP RAYDAN	305	7	2150	1804
NANUQUE	5.291	132	28873	23491
NAQUE	581	23	4281	3644
NATALANDIA	376	8	3075	2803
NATERCIA	742	8	4209	4077
NAZARENO	833	10	7181	6848
NEPOMUCENO	4.001	48	21401	20546
NINHEIRA	660	9	8127	6903
NOVA BELEM	471	14	2562	2516
NOVA ERA	3.211	54	14178	12960
NOVA LIMA	25.005	249	88045	81662
NOVA MODICA	509	17	2857	2583
NOVA PONTE	2.401	34	12434	11564
NOVA PORTEIRINHA	641	9	5850	4600
NOVA RESENDE	2.743	33	13613	13913
NOVA SERRANA	7.367	226	74183	66884
NOVA UNIAO	518	8	4967	4855
NOVO CRUZEIRO	1.787	34	21419	20221
NOVO ORIENTE DE MINAS	709	18	7751	4595
NOVORIZONTE	483	4	3987	3658
OLARIA	142	3	1920	1828
OLHOS-D'AGUA	218	6	4253	3864
OLIMPIO NORONHA	321	4	2341	2289
OLIVEIRA	6.191	81	34279	33040
OLIVEIRA FORTES	120	2	1841	1797
ONCA DE PITANGUI	210	6	2566	2104
ORATORIOS	343	15	3933	3913
ORIZANIA	697	13	5950	5580
OURO BRANCO	5.411	57	33729	33610
OURO FINO	4.993	75	27308	23533
OURO PRETO	10.782	135	71063	66347
OURO VERDE DE MINAS	415	10	5231	4688
PADRE CARVALHO	311	8	3845	3084
PADRE PARAISO	1.194	26	12896	12212
PAI PEDRO	172	3	4507	3863
PAINEIRAS	342	6	3848	3781
PAINS	1.515	9	6865	6759
PAIVA	171	3	1426	1250
PALMA	778	14	4837	4566
PALMOPOLIS	545	11	5244	5190
PAPAGAIOS	2.300	22	11573	10269
PARA DE MINAS	8.944	270	74392	66441
PARACATU	14.820	274	72254	67043
PARAGUACU	4.259	51	18112	13574
PARAISOPOLIS	3.459	67	16121	15965
PARAOPEBA	2.978	32	18746	17726
PASSA QUATRO	2.494	47	12900	12317
PASSA TEMPO	1.050	8	6713	7069
PASSABEM	139	6	1489	1480
PASSA-VINTE	216	6	1966	1926
PASSOS	20.545	343	91506	80735
PATIS	391	0	4544	3902
PATOS DE MINAS	24.031	577	132966	123833
PATROCINIO	13.070	251	73763	62812
PATROCINIO DO MURIAE	524	11	4799	4213
PAULA CANDIDO	559	8	7319	7256
PAULISTAS	404	5	3983	3809
PAVAO	671	12	5937	5335
PECANHA	1.264	23	11982	11118
PEDRA AZUL	2.029	44	16736	15771

Local de Residência	Casos*	Óbitos	Doses 1 Aplicadas	Doses 2 Aplicadas
PEDRA BONITA	479	8	5237	4810
PEDRA DO ANTA	270	3	3048	3021
PEDRA DO INDAIA	544	7	3525	2954
PEDRA DOURADA	214	2	2225	2028
PEDRALVA	514	14	9528	8970
PEDRAS DE MARIA DA CRUZ	181	13	6665	6076
PEDRINOPOLIS	660	10	3023	2766
PEDRO LEOPOLDO	6.994	203	47989	45574
PEDRO TEIXEIRA	25	0	1691	1688
PEQUERI	411	8	2801	2540
PEQUI	387	10	3584	2734
PERDIGAO	1.903	17	9445	8030
PERDIZES	3.036	27	13408	11718
PERDOES	3.873	38	17326	16955
PERQUITO	724	25	5202	4466
PESCADOR	646	6	2989	2654
PIAU	231	14	2284	2220
PIEDADE DE CATINGA	874	26	6477	6102
PIEDADE DE PONTE NOVA	212	9	3153	3172
PIEDADE DO RIO GRANDE	590	10	4026	3888
PIEDADE DOS GERAIS	78	5	4248	4316
PIMENTA	1.383	22	7476	6864
PINGO-D'AGUA	480	13	3667	3237
PINTOPOLIS	231	5	5595	4774
PIRACEMA	100	17	5556	5380
PIRAJUBA	974	27	5437	5035
PIRANGA	962	37	13183	12573
PIRANGUCU	831	16	4681	4745
PIRANGUINHO	1.374	48	6448	5929
PIRAPETINGA	3.830	36	8558	7934
PIRAPORA	8.656	103	42783	39798
PIRAUBA	1.635	27	9412	8413
PITANGUI	2.807	103	20724	19114
PIUMHI	7.905	120	29354	26290
PLANURA	2.231	50	8722	8192
POCO FUNDO	2.837	13	14392	13517
POCOS DE CALDAS	21.154	521	138859	131158
POCRANE	892	10	7326	6966
POMPÉU	4.292	54	25103	22783
PONTE NOVA	7.275	209	48402	46949
PONTO CHIQUE	403	14	3904	2494
PONTO DOS VOLANTES	499	21	8010	7245
PORTEIRINHA	3.738	68	29698	27372
PORTO FIRME	1.133	16	8053	7476
POTE	1.642	20	11486	10187
POUSO ALEGRE	31.491	471	132284	122803
POUSO ALTO	1.136	28	5830	5588
PRADOS	1.176	19	8257	7167
PRATA	4.491	109	23030	21134
PRATAPOLIS	1.260	25	7105	6822
PRATINHA	375	3	3168	3052
PRESIDENTE BERNARDES	453	8	4354	4006
PRESIDENTE JUSCELINO	202	6	3312	3257
PRESIDENTE KUBITSCHEK	332	7	2802	2476
PRESIDENTE OLEGARIO	1.656	34	15133	12711
PRUDENTE DE MORAIS	720	22	8328	7556
QUARTEL GERAL	235	3	2788	2670
QUELUZITO	203	5	2093	1871
RAPOSOS	1.977	44	12317	11140
RAUL SOARES	2.832	59	18894	18085
RECREIO	1.141	19	7457	7090
REDUTO	481	13	8923	5185
RESENDE COSTA	1.369	23	9223	8841
RESPLENDOR	2.413	59	12221	11145
RESSAQUINHA	465	11	4549	4065
RIACHINHO	809	10	5497	5027
RIACHO DOS MACHADOS	666	8	6436	5429
RIBEIRAO DAS NEVES	19.575	840	219156	187114
RIBEIRAO VERMELHO	662	11	3359	2951
RIO ACIMA	985	32	7812	7450
RIO CASCA	1.362	46	10805	9566
RIO DO PRADO	530	8	3965	3749
RIO DOCE	344	10	2763	2641
RIO ESPERA	470	11	4842	4006
RIO MANSO	696	11	4643	4319
RIO NOVO	615	28	6692	6559
RIO PARANAIBA	2.450	29	12095	11467
RIO PARDO DE MINAS	1.480	9	20924	17206
RIO PIRACICABA	2.950	28	12871	12010
RIO POMBA	1.056	39	15068	14087
RIO PRETO	863	6	4106	3466
RIO VERMELHO	899	4	9498	8429
RITAPOLIS	400	13	4074	4031
ROCHEDO DE MINAS	264	4	2028	2010
RODEIRO	1.381	20	7116	5765
ROMARIA	587	9	2946	2861
ROSARIO DA LIMEIRA	338	7	4167	3548
RUBELITA	300	3	5699	4888
RUBIM	1.482	26	7045	6040
SABARA	8.592	237	99176	89964
SABINOPOLIS	1.139	24	12257	12000
SACRAMENTO	5.368	81	20658	20515
SALINAS	4.665	58	34716	29453
SALTO DA DIVISA	681	19	4861	4231
SANTA BARBARA	4.554	49	28219	27265
SANTA BARBARA DO LESTE	736	28	6799	6328
SANTA BARBARA DO MONTE VERDE	270	10	2487	2459
SANTA BARBARA DO TUGURIO	270	4	3587	3579
SANTA CRUZ DE MINAS	1.580	22	5853	5666
SANTA CRUZ DE SALINAS	226	3	3680	3126
SANTA CRUZ DO ESCALVADO	500	9	4489	4285
SANTA EFIGENIA DE MINAS	650	12	3334	3123
SANTA FE DE MINAS	298	3	2617	2020
SANTA HELENA DE MINAS	745	7	4598	4135
SANTA JULIANA	1.471	51	13292	