

# BOLETIM EPIDEMIOLÓGICO

COVID-19: Doença causada pelo coronavírus – 19

quarta-feira, 2 de fevereiro de 2022



## CENÁRIO EM MINAS GERAIS - COVID-19 CORONAVÍRUS

Total de Casos Confirmados

2.777.186

Casos em Acompanhamento

248.619

Casos Recuperados

2.471.127

Óbitos Confirmados

57.440

Fonte: Painel COVID-19 MG/Sala de Situação/SubVS/SES/MG. Dados parciais, sujeitos a alterações.

**TOTAL DE CASOS CONFIRMADOS:** soma dos casos confirmados que não evoluíram para óbito e dos óbitos confirmados por COVID-19.

**CASOS RECUPERADOS:** casos confirmados de COVID-19 que receberam alta hospitalar e/ou cumpriram isolamento domiciliar de 10 dias E estão há 72h assintomáticos (sem a utilização de medicamentos sintomáticos) E sem intercorrências.

**CASOS EM ACOMPANHAMENTO:** casos confirmados de COVID-19 que não evoluíram para óbito, cuja condição clínica permanece sendo acompanhada ou aguarda atualização pelos municípios.

**ÓBITOS CONFIRMADOS:** óbitos confirmados para COVID-19.



Nº de Casos Confirmados nas Últimas 24h

39.271



Nº de Óbitos Confirmados nas Últimas 24h\*

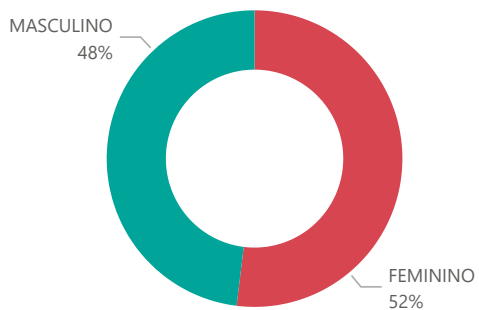
109

**Observação:** o número de casos e óbitos confirmados nas últimas 24h pode não retratar a ocorrência de novos casos no período, mas o total de casos notificados à SES/MG nas últimas 24h.

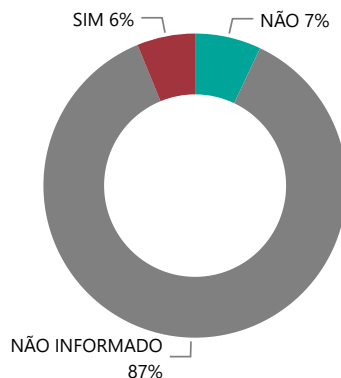
1

# PERFIL EPIDEMIOLÓGICO DOS CASOS CONFIRMADOS DE COVID-19 QUE NÃO EVOLUÍRAM PARA ÓBITO, MG, 2020-2021

## Quantidade de Casos por Sexo

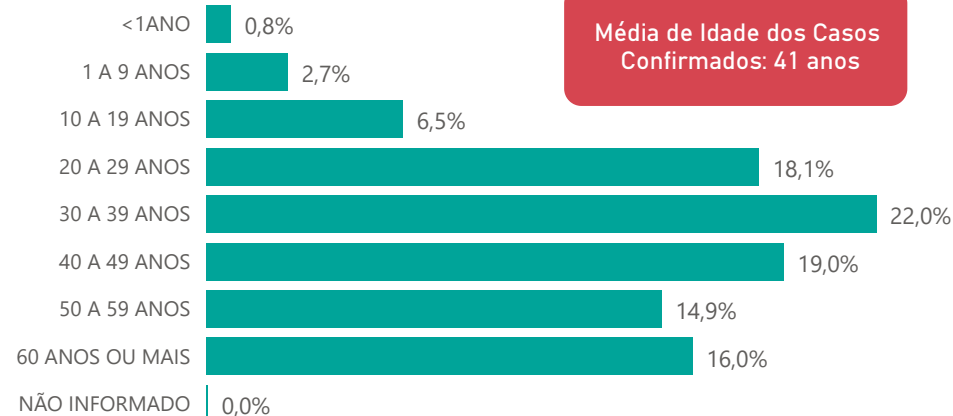


## Apresenta Fator de Risco (Comorbidade\*)

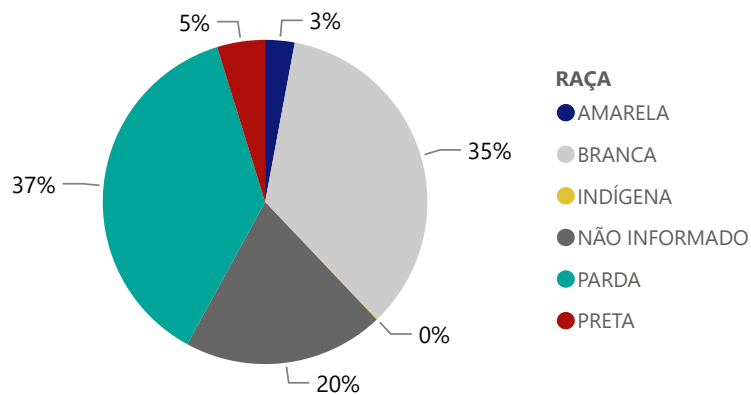


\*Dados parciais, aguardando atualização dos municípios.

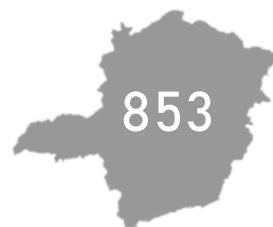
## Quantidade de casos por Faixa Etária



## Notificações por Raça



## Municípios Afetados



CORONA VÍRUS



Fonte: Sala de Situação/SubVS/SES-MG; E-SUS VE; SIVEP-Gripe. Dados parciais, sujeitos a alterações.

2

## DADOS DE HOSPITALIZAÇÃO E ISOLAMENTO DOMICILIAR DOS CASOS CONFIRMADOS DE COVID-19, MG, 2020-2021

### Internados\*



200.702

### Isolamento Domiciliar

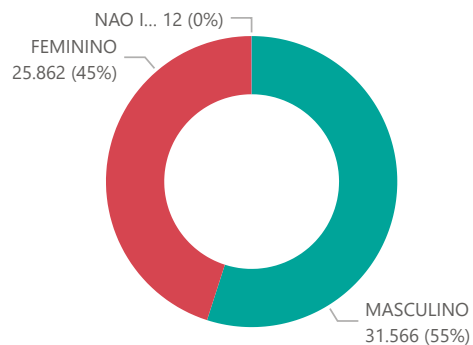


2.576.484

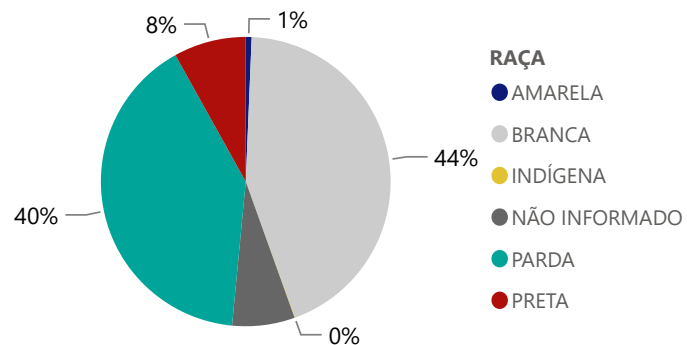
\*Casos confirmados de COVID-19 que precisaram de internação hospitalar na rede pública ou privada de Minas Gerais. Dados cumulativos, registrados desde o início da pandemia.

Fonte: Painel COVID-19 MG/ Sala de Situação/SubVS/SES-MG; E-SUS VE; SIVEP-Gripe. Dados parciais, sujeitos a alterações.

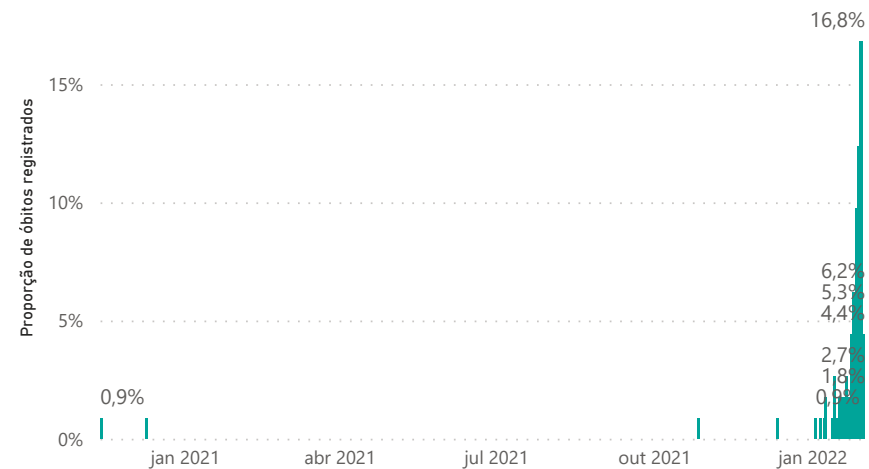
## Quantidade de Óbitos por Sexo



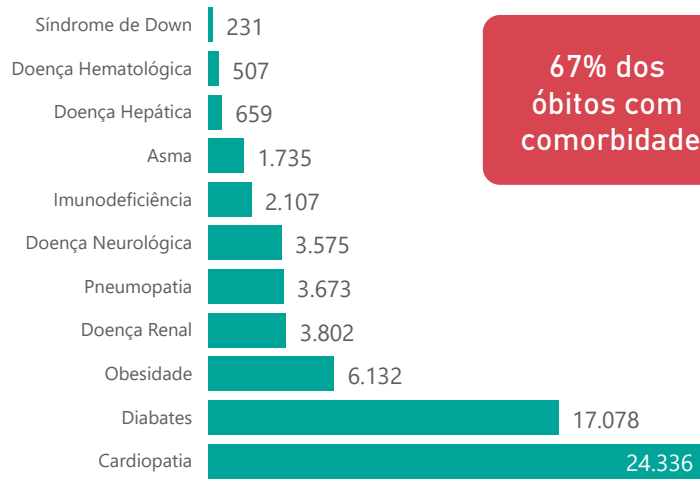
## Notificações por Raça



## Óbitos Registrados nas Últimas 24 Horas, por Data de Ocorrência



## Comorbidade\*



**67% dos óbitos com comorbidade**

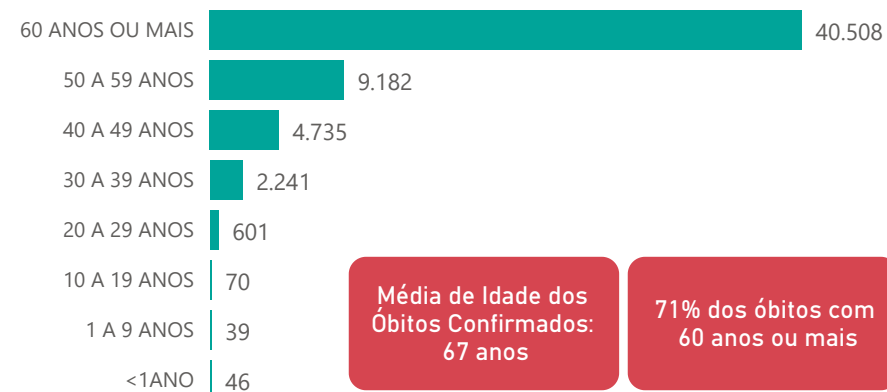
## Letalidade

**2,1%**

## Nº de Municípios com Óbitos

**843**

## Quantidade de Óbitos por Faixa Etária



**Média de Idade dos Óbitos Confirmados: 67 anos**

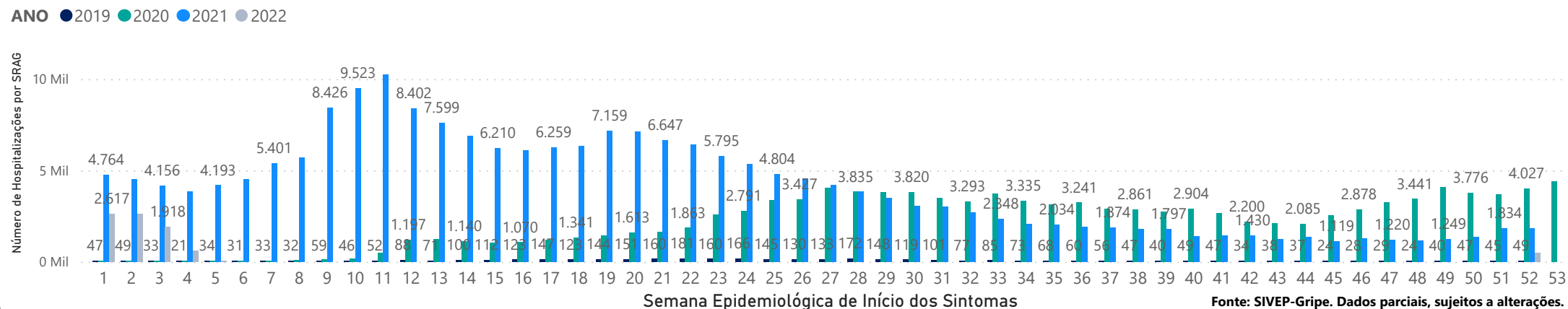
**71% dos óbitos com 60 anos ou mais**

\*Os casos que evoluíram a óbito podem ter mais de uma comorbidade.

4

## HOSPITALIZAÇÕES POR SÍNDROME RESPIRATÓRIA AGUDA GRAVE (SRAG) 2019-2021

### NÚMERO DE HOSPITALIZAÇÕES POR SÍNDROME RESPIRATÓRIA AGUDA GRAVE (SRAG) SEGUNDO SEMANA EPIDEMIOLÓGICA (SE) DE INÍCIO DE SINTOMAS, MG, 2019 - 2021



5

### DADOS LABORATORIAIS DE COVID-19, REDE PÚBLICA-MG 2020-2021



Fonte: GAL/FUNED. COES MINAS/COVID-19/SESMG. Dados parciais, sujeitos a alterações.

\*Não apresentaram resultado que pode ser concluído como positivo ou negativo.

6

### DADOS DE VACINAÇÃO

#### TOTAL DE DOSES APLICADAS EM MG

1ª DOSE

16.776.862

2ª DOSE

15.390.273

DOSE ÚNICA

501.985

DOSE DE REFORÇO

5.081.782

#### DOSES RECEBIDAS PELO MS



41.805.559

#### DOSES ENVIADAS PARA OS MUNICÍPIOS



38.328.294

Fonte: Localiza SUS. Dados parciais, sujeitos a alterações pelo Ministério da Saúde.

[https://qsprod.saude.gov.br/extensions/DEMÁS\\_C19VAC\\_Distr/DEMÁS\\_C19VAC\\_Distr.html](https://qsprod.saude.gov.br/extensions/DEMÁS_C19VAC_Distr/DEMÁS_C19VAC_Distr.html)

**DISTRIBUIÇÃO DE CASOS E ÓBITOS CONFIRMADOS DA COVID-19 SEGUNDO LOCAL DE RESIDÊNCIA, MINAS GERAIS, 2020-2021**

Local de Residência	Casos*	Óbitos	Doses 1 Aplicadas	Doses 2 Aplicadas	Local de Residência	Casos*	Óbitos	Doses 1 Aplicadas	Doses 2 Aplicadas	Local de Residência	Casos*	Óbitos	Doses 1 Aplicadas	Doses 2 Aplicadas
ABADIA DOS DOURADOS	942	20	6038	5605	CARAI	1.130	18	15466	13617	FELISBURGO	1.014	17	5386	4782
ABAETE	2.099	45	20142	18166	CARANAIBA	194	4	2716	2702	FELIXLANDIA	1.694	30	11396	11000
ABRE CAMPO	1.444	17	11120	9586	CARANDAI	2.604	56	19692	18749	FERNANDES TOURINHO	171	14	2445	2115
ACAIAÇA	252	12	3647	3198	CARANGOLA	4.863	128	26448	24994	FERROS	709	12	8516	7558
ACUCENA	782	38	6996	6701	CARATINGA	11.418	292	62920	58668	FERVEDOURO	1.332	18	8769	7463
AGUA BOA	818	12	9588	9825	CARBONITA	958	6	8171	6924	FLORESTAL	275	13	5796	5354
AGUA COMPRIDA	254	8	1820	1686	CAREACU	811	16	5373	5190	FORMIGA	15.979	272	58251	54620
AGUANIL	928	8	3918	3633	CARLOS CHAGAS	2.524	37	15622	14519	FORMOSO	261	10	5870	5457
AGUAS FORMOSAS	1.204	34	14560	13468	CARMESIA	273	1	2270	2034	FORTALEZA DE MINAS	624	8	2796	2825
AGUAS VERMELHAS	458	11	9099	8679	CARMO DA CACHOEIRA	1.246	20	9774	8804	FORTUNA DE MINAS	124	2	2769	2452
AIMORES	2.666	80	18374	16799	CARMO DA MATA	1.160	11	9861	9158	FRANCISCO BADARO	242	6	6163	5812
AIURUOCA	616	11	5238	4812	CARMO DE MINAS	1.231	28	10280	9546	FRANCISCO DUMONT	234	6	3664	3306
ALAGOA	539	8	2255	2619	CARMO DO CAJURU	1.501	56	18610	16854	FRANCISCO SA	1.065	48	16951	15690
ALBERTINA	568	11	2513	2301	CARMO DO PARANAIBA	3.444	122	26172	24550	FRANCISCOPOLIS	388	3	4144	3852
ALEM PARAIBA	4.869	164	21854	21695	CARMO DO RIO CLARO	3.035	69	15995	15569	FREI GASPAR	687	14	4359	4105
ALFENAS	14.363	229	67694	57600	CARMOPO LIS DE MINAS	3.361	55	14729	13718	FREI INOCENCIO	906	30	6489	5184
ALFREDO VASCONCELOS	948	16	5193	5079	CARNEIRINHO	1.850	47	7678	7517	FREI LAGONEGRO	189	5	3042	2967
ALMENARA	5.872	55	27542	23107	CARRANCAS	759	10	3756	3551	FRONTEIRA	2.825	66	11361	9966
ALPERCATA	555	21	6039	4710	CARVALHOPOLIS	521	7	2996	2978	FRONTEIRA DOS VALES	418	10	3673	3385
ALPINOPOLIS	2.976	47	15477	14734	CARVALHOS	383	2	3725	3579	FRUTA DE LEITE	207	3	3740	3144
ALTEROSA	1.304	38	11013	10417	CASA GRANDE	126	4	1991	1941	FRUTAL	12.175	287	46263	42925
ALTO CAPARAO	470	9	4534	3958	CASCALHO RICO	307	4	2481	2367	FUNILANDIA	355	10	3786	3605
ALTO JEQUITIBA	1.136	13	6979	6474	CASSIA	2.408	59	14034	13285	GALILEIA	549	26	4680	3856
ALTO RIO DOCE	765	29	10058	9567	CATAGUASES	10.887	268	54639	50938	GAMELEIRAS	355	5	3796	3399
ALVARENGA	535	6	3706	3335	CATAS ALTAS	719	13	4424	4338	GLAUCILANDIA	197	7	2511	2360
ALVINOPOLIS	1.436	23	12395	12461	CATAS ALTAS DA NORUEGA	159	4	3257	2810	GOIABEIRA	325	8	2420	2111
ALVORADA DE MINAS	396	3	3336	3169	CATUJI	673	8	5352	4731	GOIANA	521	6	3531	3304
AMPARO DO SERRA	180	9	4030	3755	CATUTI	296	4	3871	3603	GONCALVES	599	8	3717	3603
ANDRADAS	5.554	127	32312	29594	CAXAMBU	2.476	60	17581	15933	GONZAGA	424	16	4198	3702
ANDRELANDIA	190	16	9787	9145	CEDRO DO ABAETE	65	0	1143	1067	GOUVEIA	998	35	9509	8620
ANGELANDIA	271	4	5929	4953	CENTRAL DE MINAS	696	36	4908	4922	GOVERNADOR VALADARES	36.204	1.353	208798	175965
ANTONIO CARLOS	1.296	18	9173	8837	CENTRALINA	1.550	54	7816	6396	GRAO MOGOL	924	12	10920	9600
ANTONIO DIAS	638	27	7347	7006	CHACARA	260	10	3300	2861	GRUPIARA	147	4	1239	1163
ANTONIO PRADO DE MINAS	161	5	1540	1510	CHALE	839	12	4734	3313	GUANHAES	3.660	50	26132	25612
ARACAI	103	1	2093	1892	CHAPADA DO NORTE	491	3	8047	7547	GUAPE	1.746	45	11323	10562
ARACITABA	98	11	1741	1741	CHAPADA GAUCHA	1.582	18	9336	8294	GUARACIABA	831	32	8102	7717
ARACUAI	2.745	54	26469	25335	CHIADOR	448	8	2314	2179	GUARACIAMAMA	248	6	3871	3854
ARAGUARI	23.498	479	86946	87363	CIPOTANEA	622	23	4950	4882	GUARANESIA	3.849	38	16344	14299
ARANTINA	385	6	2747	2071	CLARAVAL	885	4	3625	3687	GUARANI	1.254	7	6329	5264
ARAPONGA	831	12	7031	6059	CLARO DOS POCOES	645	11	6093	5799	GUARARA	575	18	3140	3076
ARAPORA	2.474	42	6205	5670	CLAUDIO	4.216	67	24496	22352	GUARDA-MOR	1.107	13	6069	5817
ARAPUA	383	3	2648	2553	COIMBRA	741	12	6118	5696	GUAXUPE	10.527	165	40480	38390
ARAUIOS	933	14	7192	6701	COLUNA	699	9	6977	6884	GUIDOVAL	1.391	21	6133	5586
ARAXA	25.291	252	87738	80116	COMENDADOR GOMES	509	5	2613	2533	GUIMARANIA	1.417	17	6264	6192
ARCEBURGO	1.805	34	7062	6881	COMERCINHO	451	6	5632	5203	GURICEIMA	1.502	33	6818	6596
ARCOS	8.576	140	34395	33275	CONCEICAO DA APARECIDA	1.283	11	8612	7822	GURINHATA	653	5	5000	4092
AREADO	1.921	33	10950	10515	CONCEICAO DA BARRA DE MINAS	436	6	3139	2996	HELIODORA	969	17	5070	4584
ARGIRITA	456	12	2280	2215	CONCEICAO DAS ALAGOAS	5.397	144	19264	18740	IAPU	1.284	37	7631	7407
ARICANDUVA	246	0	4080	3822	CONCEICAO DAS PEDRAS	302	4	2431	2340	IBERTIOGA	415	13	4279	4239
ARINOS	1.699	30	12842	11400	CONCEICAO DE IPANEMA	468	4	3732	3293	IBIA	3.627	59	18382	17203
ASTOLFO DUTRA	1.882	29	10462	9413	CONCEICAO DO MATO DENTRO	3.544	38	19600	19273	IBIAI	663	11	5413	5095
ATALAIA	1.409	11	10543	8664	CONCEICAO DO PARA	475	11	5283	4823	IBIRACATU	240	3	4344	3845
AUGUSTO DE LIMA	316	11	3820	3662	CONCEICAO DO RIO VERDE	1.688	27	10751	9071	IBIRACI	1.760	25	9195	8780
BAEPENDI	2.609	35	14359	14230	CONCEICAO DOS OUIROS	1.068	36	8966	8896	IBIRITE	10.853	412	133090	117600
BALDIM	682	22	6657	5914	CONEGO MARINHO	182	2	5051	4399	IBITIURA DE MINAS	765	5	3049	2913
BAMBUI	3.917	37	19001	17248	CONFINS	533	17	11483	6771	IBITURUNA	480	1	2550	2457
BANDEIRA	490	10	3833	3309	CONGONHAL	2.120	30	10084	8360	ICARAI DE MINAS	439	5	7062	6705
BANDEIRA DO SUL	1.069	15	5062	4042	CONGONHAS	9.948	111	48786	45194	IGARAPE	3.262	103	34709	30926
BARAO DE COCAIS	5.823	80	25572	24447	CONGONHAS DO NORTE	290	4	3988	3600	IGARATINGA	1.234	15	8370	8231
BARAO DE MONTE ALTO	374	13	4326	4100	CONQUISTA	1.244	16	5667	5237	IGUATAMA	726	11	6097	5429
BARBACENA	11.762	313	108822	103570	CONSELHEIRO LAFAIETE	18.732	290	100706	94087	IUACI	810	14	5328	5181
BARRA LONGA	529	13	4962	4853	CONSELHEIRO PENA	2.746	54	15762	12948	ILICINEA	1.237	30	10429	9969
BARROSO	3.868	59	16894	15869	CONSOLACAO	127	4	1523	1412	IMBE DE MINAS	486	10	4871	4258
BELA VISTA DE MINAS	1.129	25	7917	7090	CONTAGEM	53.954	1.977	491725	450912	INCONFIDENTES	1.051	12	6156	5931
BELMIRO BRAGA	497	4	2770	2659	COQUEIRAL	1.054	24	7697	7416	INDAIBIRA	451	1	5239	4173
BELO HORIZONTE	309.103	7.144	2155225	2013020	CORACAO DE JESUS	876	22	19803	15192	INDIANOPOLIS	1.188	7	5019	5046
BELO ORIENTE	2.983	74	18572	16264	CORDISBURGO	397	17	6303	5865	INGAI	240	7	2391	2373
BELO VALE	1.271	12	7675	6788	CORDISLANDIA	400	3	2573	2384	INHAPIUM	2.430	69	18317	16965
BERILO	313	1	9415	8719	CORINTO	2.335	53	18550	16828	INHAUMA	865	22	4963	4789
BERIZAL	262	1	3745	3439	COROACI	648	17	7045	6591	INIMUTABA	636	19	5758	5344
BERTOPOPOLIS	621	6	3554	3000	COROMANDEL	3.420	92	23262	21847	IPABA	1.953	56	12285	11341
BETIM	36.710	1.384	336053	315339	CORONEL FABRICIANO	14.381	359	73517	71528	IPANEMA	3.823	73	15435	13554
BIAS FORTES	115	4	3073	2810	CORONEL MURTA	483	8	6593	6269	IPATINGA	39.835	930	192694	169906
BICAS	2.500	48	11685	11437	CORONEL PACHECO	209	10	2500	2304	IPIACU	794	7	3273	3063
BIQUINHAS	217	4	2180	2080	CORONEL XAVIER CHAVES	556	4	2927	2882	IPUIUNA	1.841	42	7168	7360
BOA ESPERANCA	6.401	146	32003	32020	CORREGO DANTA	353	7	2520	2421	IRAI DE MINAS	891	15	5326	5260
BOCAINA DE MINAS	343	7	3965	3900	CORREGO DO BOM JESUS	723	8	3300	3046	ITABIRA	27.119	390	90638	73094
BOCAIUVA	3.416	72	37459	34297	CORREGO FUNDO	951	8	5499	5210	ITABIRINHA	1.232	44	8196	7582
BOM DESPACHO	7.678	115	41914	37032	CORREGO NOVO	366	13	2299	1816	ITABIRITO	15.244	164	46408	42880
BOM JARDIM DE MINAS	824	5	5920	5933	COUTO DE MAGALHAES DE MINAS	302	7	3737	3185	ITACAMBIRA	255	3	3255	3016
BOM JESUS DA PENHA	963	20	3739	3694	CRISOLITA	286	3	4001	3578	ITACARAMBI	837	18	11793	10647
BOM JESUS DO AMPARO	474	8	4830	4453	CRISTAIS	2.025	30	9908	9457	ITAGUARA	3.302	32	12083	11075
BOM JESUS DO GALHO	836	38	11061	9471	CRISTALIA	443	3	3887	3529	ITAIPE	403	6	8404	6402
BOM REPOUSO	1.660	29	10112	9074	CRISTIANO OTONI	541	18	4195	3880	ITAJUBA	14.841	439	77772	71811
BOM SUCESSO	1.714	29	14230	13665	CRISTINA	1.244	9	8186	7865	ITAMARANDIBA	3.824	30	25771	21798
BONFIM	596	18	6859	6471	CRUCILANDIA	808	8	4996	4545	ITAMARATI DE MINAS	861	6	3586	3570
BONFINOPOLIS DE MINAS	746	14	4080	3893	CRUZEIRO DA FORTALEZA	627	7	3640	3457	ITAMBACURI	892	28	16630	14030
BONITO DE MINAS	137	2	7105	6815	CRUZILIA	2.187	42	12807	12555	ITAMBE DO MATO DENTRO	105	5	1880	1763
BORDA DA MATA	3.448	57	15023	13792	CUPARAQUE	716	9	3356						

DISTRIBUIÇÃO DE CASOS E ÓBITOS CONFIRMADOS DA COVID-19 SEGUNDO LOCAL DE RESIDÊNCIA, MINAS GERAIS, 2020-2021

Local de Residência	Casos*	Óbitos	Doses 1 Aplicadas	Doses 2 Aplicadas
LAGOA DOURADA	1.504	14	10232	9870
LAGOA FORMOSA	2.627	65	16276	15358
LAGOA GRANDE	1.176	32	6995	5696
LAGOA SANTA	8.214	136	47340	44250
LAJINHA	2.961	48	15300	14000
LAMBARI	3.175	42	16578	15547
LAMIM	385	4	3242	3118
LARANJAL	1.230	28	5406	5124
LASSANCE	770	6	5586	5004
LAVRAS	18.057	179	85079	82079
LEANDRO FERREIRA	433	7	2775	2674
LEME DO PRADO	304	3	3391	3080
LEOPOLDINA	9.378	172	40907	37521
LIBERDADE	258	9	4282	4156
LIMA DUARTE	1.756	50	14689	14010
LIMEIRA DO OESTE	1.860	36	7096	6418
LONTRA	738	10	6629	6466
LUISBURGO	569	17	5507	5309
LUISLANDIA	270	2	4594	3944
LUMINARIAS	478	12	3829	3656
LUZ	4.731	37	14706	13449
MACHACALIS	837	13	5256	4889
MACHADO	6.924	98	32172	28988
MADRE DE DEUS DE MINAS	809	13	4613	4228
MALACACHETA	1.658	28	13656	11844
MAMONAS	547	6	4675	4727
MANGA	1.555	18	14483	12048
MANHUACU	7.891	234	71343	68780
MANHUMIRIM	2.449	49	16189	15004
MAINTENA	3.414	78	18933	15285
MAR DE ESPANHA	2.122	45	10722	10451
MARAVILHAS	690	7	5604	4749
MARIA DA FE	2.201	47	11380	10889
MARIANA	12.972	106	50733	48404
MARILAC	360	10	3175	2928
MARIO CAMPOS	1.402	53	12313	11031
MARIIPA DE MINAS	566	12	2846	2863
MARLIERIA	398	17	3395	3359
MARMELOPOLIS	310	7	2678	2334
MARTINHO CAMPOS	1.838	39	11515	9905
MARTINS SOARES	511	13	6165	5631
MATA VERDE	644	8	5981	5478
MATERLANDIA	236	2	3885	3267
MATEUS LEME	7.293	97	28846	26771
MATHIAS LOBATO	405	12	2457	2076
MATIAS BARBOSA	2.694	63	11308	10184
MATIAS CARDOSO	389	12	7189	6912
MATIPO	2.033	41	14712	11606
MATO VERDE	1.341	15	10516	9800
MATOZINHOS	5.679	113	30958	28431
MATUTINA	274	7	3529	3464
MEDEIROS	270	2	3063	2910
MEDINA	1.222	26	15535	15079
MENDES PIMENTEL	991	11	4657	4411
MERCES	444	21	8532	8057
MESQUITA	451	7	4207	3827
MINAS NOVAS	1.156	25	17859	17283
MINDURI	337	9	3089	2811
MIRABELA	1.138	22	9016	7620
MIRADOURO	1.015	13	7582	7140
MIRAI	1.970	18	10118	9403
MIRAVANIA	8	2	3281	3031
MOEDA	401	13	4563	3609
MOEMA	1.489	14	6324	4953
MONJOLOS	60	3	1870	1773
MONSENHOR PAULO	1.234	10	7288	6552
MONTALVANIA	1.702	19	11464	9913
MONTE ALEGRE DE MINAS	2.175	43	16197	14048
MONTE AZUL	1.842	35	16875	15825
MONTE BELO	1.986	37	12015	10543
MONTE CARMELO	7.851	182	38707	37536
MONTE FORMOSO	384	7	3446	2675
MONTE SANTO DE MINAS	3.320	57	16808	15084
MONTE SIAO	4.131	42	18755	16601
MONTES CLAROS	47.901	993	317850	295357
MONTEZUMA	643	5	5244	4599
MORADA NOVA DE MINAS	874	12	7442	7192
MORRO DA GARCIA	165	9	2103	2052
MORRO DO PILAR	204	5	2986	2420
MUNHOZ	730	15	5122	4617
MURIAE	12.552	341	84611	77144
MUTUM	2.966	47	21108	18097
MUZAMBINHO	3.667	38	18800	17157
NACIP RAYDAN	294	7	2150	1804
NANUQUE	5.291	132	28873	23491
NAQUE	581	23	4281	3644
NATALANDIA	373	8	3075	2803
NATERCIA	688	8	4209	4077
NAZARENO	818	10	7181	6848
NEPOMUCENO	3.850	48	21401	20543
NINHEIRA	657	9	8127	6903
NOVA BELEM	458	14	2562	2516
NOVA ERA	3.036	53	14171	12833
NOVA LIMA	25.006	248	88045	81662
NOVA MODICA	509	17	2813	2532
NOVA PONTE	2.381	34	12434	11564
NOVA PORTEIRINHA	614	9	5850	4600
NOVA RESENDE	2.707	33	13611	13910
NOVA SERRANA	7.311	226	74183	66884
NOVA UNIAO	518	8	4967	4855
NOVO CRUZEIRO	1.787	34	21418	20207
NOVO ORIENTE DE MINAS	709	18	7751	4595
NOVORIZONTE	466	4	3987	3658
OLARIA	103	3	1920	1828
OLHOS-D'AGUA	218	6	4249	3860
OLIMPIO NORONHA	318	4	2341	2289
OLIVEIRA	6.191	81	34279	33040
OLIVEIRA FORTES	120	2	1841	1797
ONCA DE PITANGUI	210	6	2566	2104
ORATORIOS	343	15	3930	3907
ORIZANIA	697	13	5950	5569
OURO BRANCO	5.411	57	33729	33610
OURO FINO	4.993	75	27308	23533
OURO PRETO	10.103	135	70968	66089
OURO VERDE DE MINAS	396	10	5228	4665
PADRE CARVALHO	311	8	3845	3084
PADRE PARAISO	1.188	26	12896	12212
PAI PEDRO	172	3	4507	3863
PAINEIRAS	320	6	3848	3781
PAINS	1.515	9	6865	6759
PAIVA	161	3	1426	1250
PALMA	769	14	4837	4566
PALMOPOLIS	545	11	5244	5190
PAPAGAIOS	2.300	22	11573	10269
PARA DE MINAS	8.875	270	74392	66441
PARACATU	14.734	272	72245	67006
PARAGUACU	4.216	51	18112	13574
PARAISOPOLIS	3.361	67	16120	15960
PARAQUECIMA	2.929	32	18746	17726
PASSA QUATRO	2.483	46	12900	12317
PASSA TEMPO	1.050	8	6713	7069
PASSABEM	139	6	1489	1478
PASSA-VINTE	216	6	1966	1926
PASSOS	20.488	337	91856	80314
PATIS	391	0	4544	3902
PATOS DE MINAS	23.610	577	132203	123740
PATROCINIO	12.797	251	73742	62794
PATROCINIO DO MURIAE	524	11	4799	4213
PAULA CANDIDO	559	8	7319	7256
PAULISTAS	401	5	3983	3809
PAVAO	661	12	5937	5335
PECANHA	1.198	23	11974	11103
PEDRA AZUL	2.029	44	16736	15771

Local de Residência	Casos*	Óbitos	Doses 1 Aplicadas	Doses 2 Aplicadas
PEDRA BONITA	467	8	5237	4810
PEDRA DO ANTA	268	3	3048	3021
PEDRA DO INDAIA	525	7	3525	2954
PEDRA DOURADA	214	2	2225	2028
PEDRALVA	514	14	9528	8970
PEDRAS DE MARIA DA CRUZ	181	13	6665	6076
PEDRINOPOLIS	647	10	3023	2766
PEDRO LEOPOLDO	6.995	202	46845	45549
PEDRO TEIXEIRA	25	0	1690	1686
PEQUERI	393	8	2801	2540
PEQUI	387	10	3584	2734
PERDIGAO	1.660	17	9445	8030
PERDIZES	2.931	27	13408	11718
PERDOES	3.812	38	17326	16955
PERQUITO	680	25	5202	4466
PESCADOR	620	6	2989	2654
PIAU	231	14	2284	2220
PIEDADE DE CARATINGA	874	26	6474	6087
PIEDADE DE PONTE NOVA	212	9	3151	3166
PIEDADE DO RIO GRANDE	585	10	4026	3888
PIEDADE DOS GERAIS	78	5	4248	4316
PIMENTA	1.343	22	7476	6864
PINGO-D'AGUA	480	13	3667	3237
PINTOPOPOLIS	231	5	5595	4774
PIRACEMA	101	16	5556	5379
PIRAJUABA	958	27	5436	5034
PIRANGA	665	37	13181	12560
PIRANGUCU	792	15	4681	4745
PIRANGUINHO	1.374	48	6448	5929
PIRAPETINGA	3.719	36	8554	7934
PIRAPORA	8.535	102	42756	39721
PIRAUBA	1.635	27	9412	8413
PITANGUI	2.807	103	20678	19088
PIUMHI	7.773	120	29341	26255
PLANURA	2.210	50	8722	8192
POCO FUNDO	2.776	13	14387	13506
POCOS DE CALDAS	20.934	517	138859	131158
POCRANE	875	10	7326	6966
POMPEU	4.211	54	25103	22783
PONTE NOVA	7.220	208	48402	46949
PONTO CHIQUE	403	14	3904	2494
PONTO DOS VOLANTES	499	21	8009	7240
PORTEIRINHA	3.677	68	29692	27323
PORTO FIRME	1.103	16	8053	7476
POTE	1.642	20	11486	10187
POUSO ALEGRE	31.492	470	132045	122703
POUSO ALTO	1.136	28	5830	5588
PRADOS	1.150	19	8257	7167
PRATA	4.399	109	23018	21090
PRATAPOLIS	1.260	25	7105	6820
PRATINHA	371	3	3168	3052
PRESIDENTE BERNARDES	449	8	4354	4006
PRESIDENTE JUSCELINO	198	6	3316	3297
PRESIDENTE KUBITSCHEK	330	7	2802	2476
PRESIDENTE OLEGARIO	1.656	34	15133	12711
PRUDENTE DE MORAIS	607	22	8328	7556
QUARTEL GERAL	235	3	2788	2670
QUELUZITO	193	5	2093	1871
RAPOSOS	1.977	44	12317	11140
RAUL SOARES	2.736	59	18894	18085
RECREIO	1.141	19	7456	7077
REDUTO	481	13	8923	5125
RESENDE COSTA	1.354	23	9223	8832
RESPLENDOR	2.378	58	12211	11132
RESSAQUINHA	443	11	4549	4065
RIACHINHO	803	10	5497	5027
RIACHO DOS MACHADOS	666	8	6428	5419
RIBEIRAO DAS NEVES	19.575	840	219156	187114
RIBEIRAO VERMELHO	656	11	3329	2951
RIO ACIMA	985	32	7812	7450
RIO CASCA	1.349	46	10805	9566
RIO DO PRADO	493	8	3965	3746
RIO DOCE	344	10	2763	2641
RIO ESPERA	470	11	4842	4006
RIO MANSO	692	11	4643	4319
RIO NOVO	611	28	6690	6558
RIO PARANAIBA	2.450	29	12095	11467
RIO PARDO DE MINAS	1.460	9	20924	17206
RIO PIRACICABA	2.950	28	12871	12010
RIO POMBA	1.056	39	15068	14087
RIO PRETO	863	6	4106	3463
RIO VERMELHO	899	4	9498	8429
RITAPOLIS	400	13	4074	4031
ROCHEDO DE MINAS	264	4	2028	2008
RODEIRO	1.381	20	7116	5765
ROMARIA	583	9	2946	2861
ROSARIO DA LIMEIRA	338	7	4167	3548
RUBELITA	298	3	5699	4888
RUBIM	1.414	26	7045	6040
SABARA	8.557	237	99176	89964
SABINOPOLIS	1.107	24	12225	11996
SACRAMENTO	5.311	79	20653	20496
SALINAS	4.428	58	34716	29453
SALTO DA DIVISA	681	19	4861	4231
SANTA BARBARA	4.554	49	28219	27265
SANTA BARBARA DO LESTE	736	28	6761	6321
SANTA BARBARA DO MONTE VERDE	253	10	2487	2459
SANTA BARBARA DO TUGURIO	270	4	3587	3579
SANTA CRUZ DE MINAS	1.530	22	5853	5666
SANTA CRUZ DE SALINAS	226	3	3680	3126
SANTA CRUZ DO ESCALVADO	496	9	4469	4285
SANTA EFIGENIA DE MINAS	611	12	3333	3123
SANTA FE DE MINAS	298	3	2617	2020
SANTA HELENA DE MINAS	731	7	4598	4135
SANTA JULIANA	1.465	51	13276	11526