

BOLETIM

ESPECIAL

Macrorregião

Centro Sul

SRS Barbacena

GRS São João del Rei

Número 08 - 2022

Governador do Estado de Minas Gerais

Romeu Zema Neto

Secretário de Estado de Saúde de Minas Gerais

Fábio Baccheretti Vitor

Secretário de Estado Adjunto

André Luiz Moreira dos Anjos

Chefia de Gabinete

Marina Queirós Cury

Assessora de Comunicação Social

Antônio Cotta

Subsecretaria de Políticas e Ações de Saúde

Naila Marcela Nery Ferrari

Subsecretaria de Regulação do Acesso a Serviços e Insumos de Saúde

Juliana Ávila Teixeira

Subsecretaria de Inovação e Logística em Saúde

André de Andrade Ranieri

Subsecretaria de Gestão Regional

Darlan Venâncio Thomaz Pereira

Subsecretaria de Vigilância em Saúde

Janaina Passos de Paula

Dirigentes das Regionais de Saúde

Hérica Vieira Santos

Edwalda Maria Carvalho de Assumpção

Equipe das Regionais de Saúde

Daniela Lucas Evangelista Siqueira, Fabíola Anklin Ribas, Angélica Atala Lombelo Campos, Márcio Heitor Stelmo da Silva, Flávio Raimundo Soares, Silvania de Roman Carvalho, Ana Cristina dos Santos, Elisiane Rodrigues dos Santos, Fernando José da Silva, Renato Soares dos Reis, Tatiana Resende Carvalho, Tatiana de Matos Corrêa Canêdo, Ângela Maria Goulart Baptista, Edna Lúcia Cardozo Martin, Jaqueline das Mercês Teixeira, Jefferson Rodrigo Silveira

Apresentação

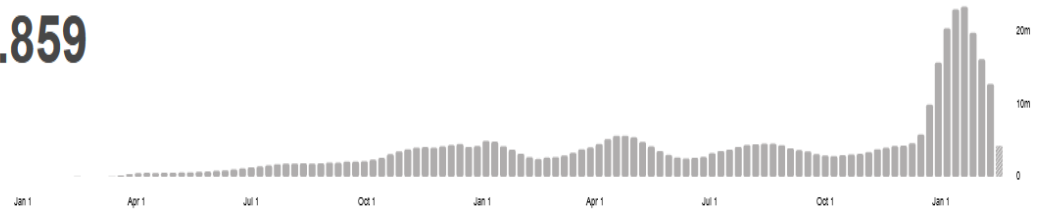
Este boletim tem como objetivo descrever os aspectos epidemiológicos e assistenciais relacionados aos casos de COVID-19 na macrorregião de saúde Centro Sul de Minas Gerais que compreende a Superintendência Regional de Saúde de Barbacena e Gerência Regional de Saúde de São João del Rei e orientar as ações de vigilância, prevenção e controle.

1. SITUAÇÃO DA COVID-19 NO MUNDO, BRASIL E MINAS GERAIS

1.1 Situação no Mundo: Total de casos e óbitos distribuídos por semana epidemiológica.

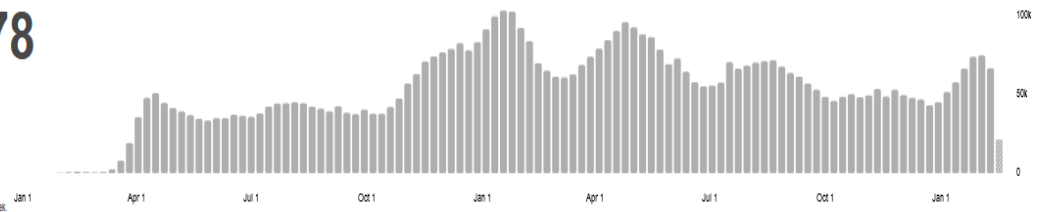
426.624.859

confirmed cases



5.899.578

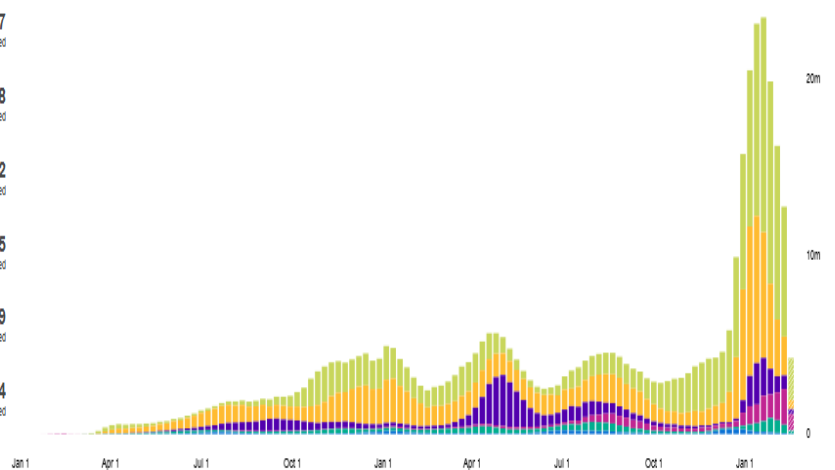
deaths



Source: World Health Organization
Data may be incomplete for the current day or week.

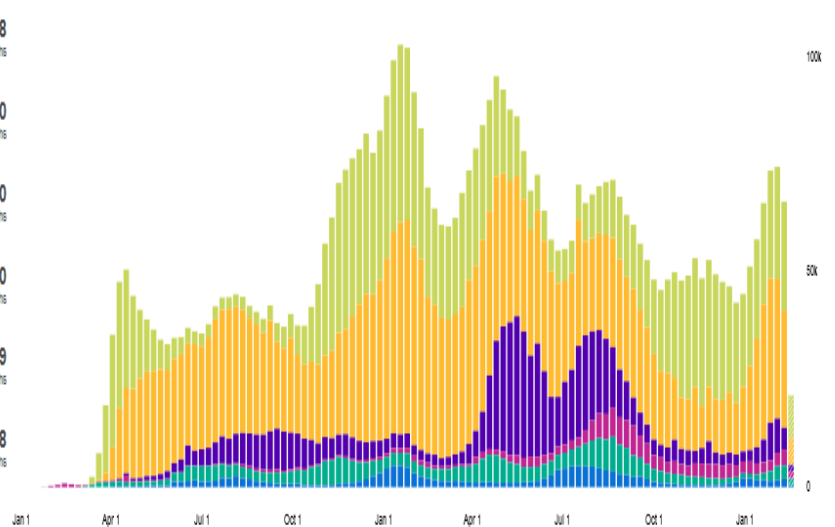
| | | |
|-----------------------|-------------|-----------|
| Europe | 174.372.297 | confirmed |
| Americas | 145.824.798 | confirmed |
| South-East Asia | 55.318.832 | confirmed |
| Western Pacific | 21.823.135 | confirmed |
| Eastern Mediterranean | 20.981.889 | confirmed |
| Africa | 8.303.144 | confirmed |

Source: World Health Organization
Data may be incomplete for the current day or week.



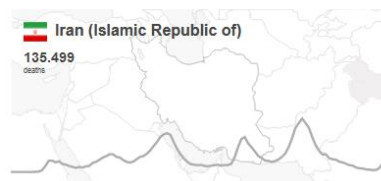
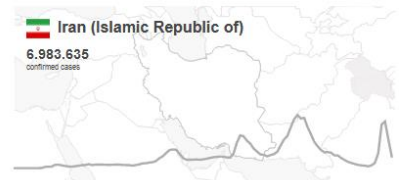
| | | |
|-----------------------|-----------|--------|
| Americas | 2.607.258 | deaths |
| Europe | 1.854.110 | deaths |
| South-East Asia | 759.160 | deaths |
| Eastern Mediterranean | 331.550 | deaths |
| Western Pacific | 178.199 | deaths |
| Africa | 169.288 | deaths |

Source: World Health Organization
Data may be incomplete for the current day or week.



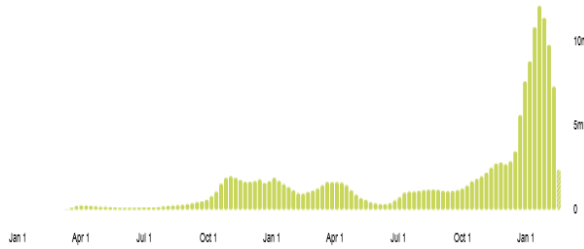
Nº 08 Semana Epidemiológica 08

Data da atualização: 04/03/2022



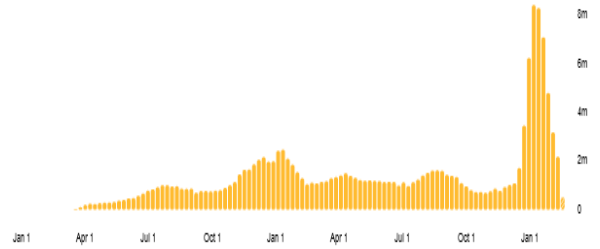
Europe

174.372.297 confirmed cases



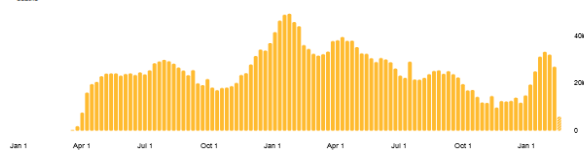
Americas

145.824.798 confirmed cases



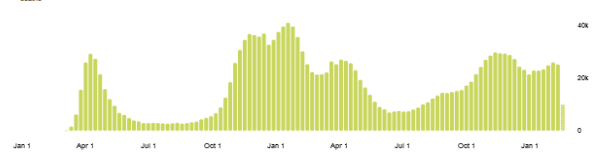
Americas

2.607.258 confirmed cases



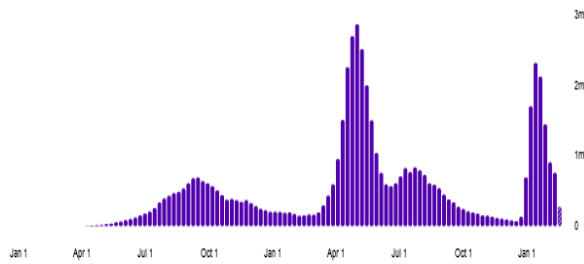
Europe

1.854.110 confirmed cases



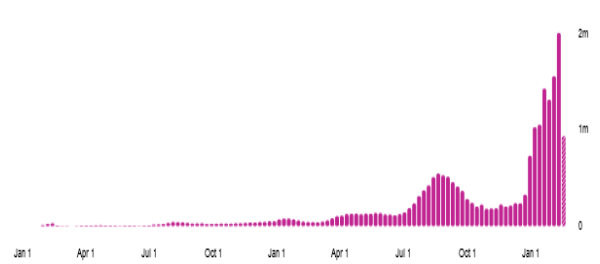
South-East Asia

55.318.832 confirmed cases



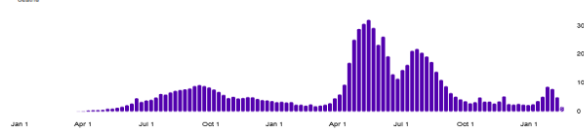
Western Pacific

21.823.135 confirmed cases



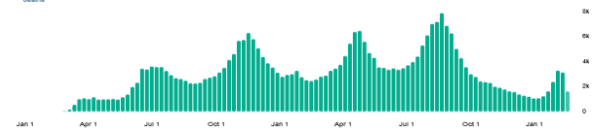
South-East Asia

759.160 confirmed cases



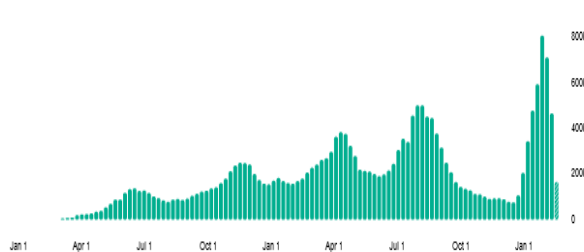
Eastern Mediterranean

331.550 confirmed cases



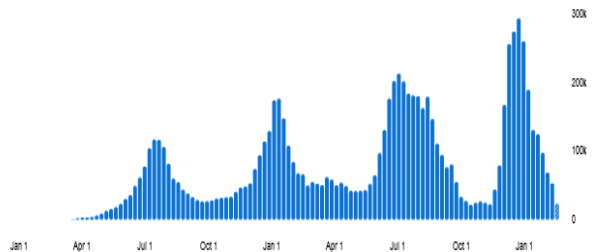
Eastern Mediterranean

20.981.889 confirmed cases



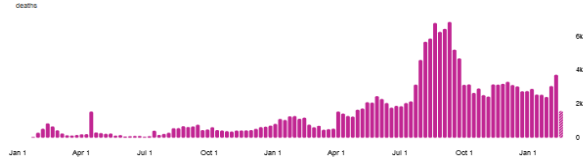
Africa

8.303.144 confirmed cases



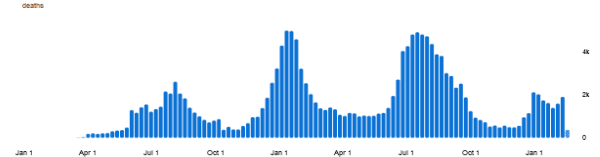
Western Pacific

178.199 confirmed cases



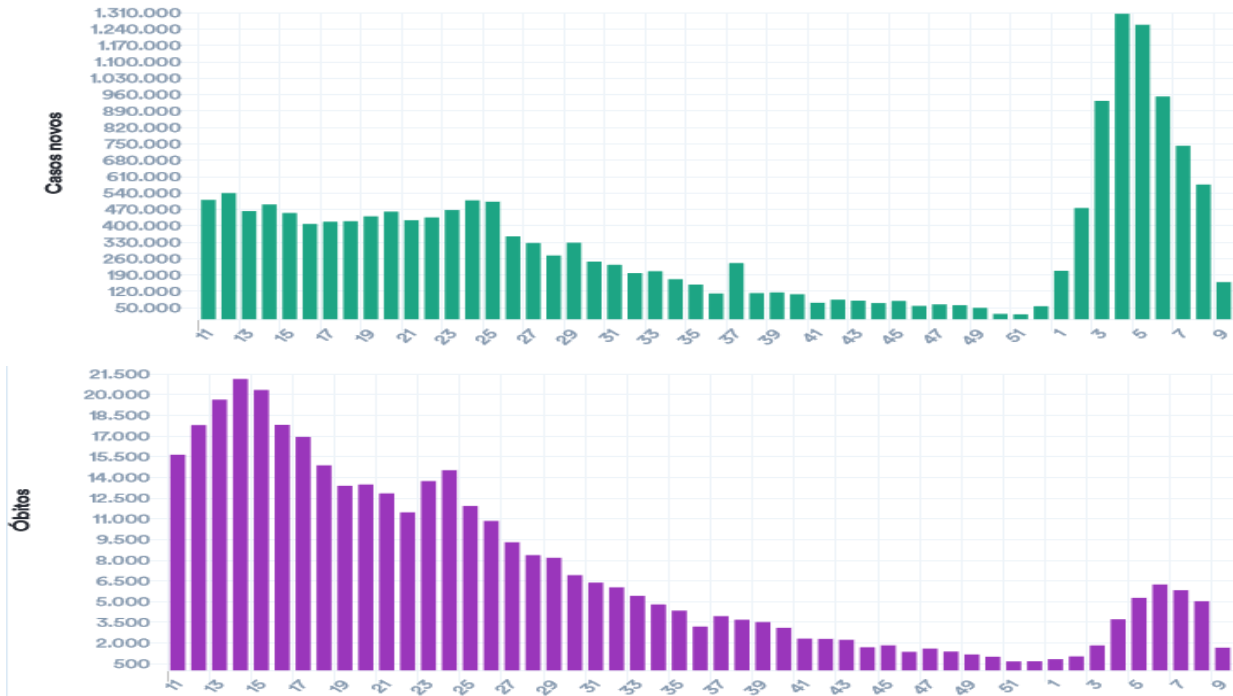
Africa

169.288 confirmed cases



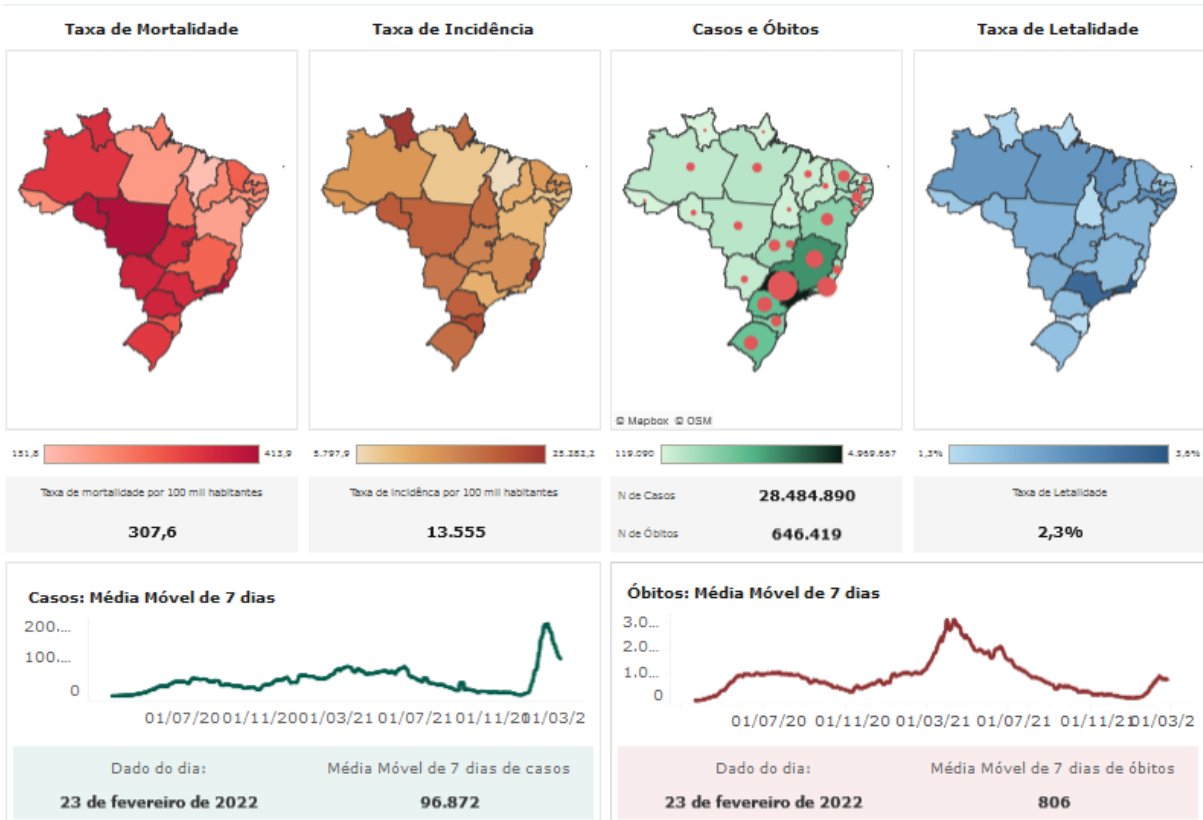
Fonte: <https://covid19.who.int/> consultado em 24/2/2022

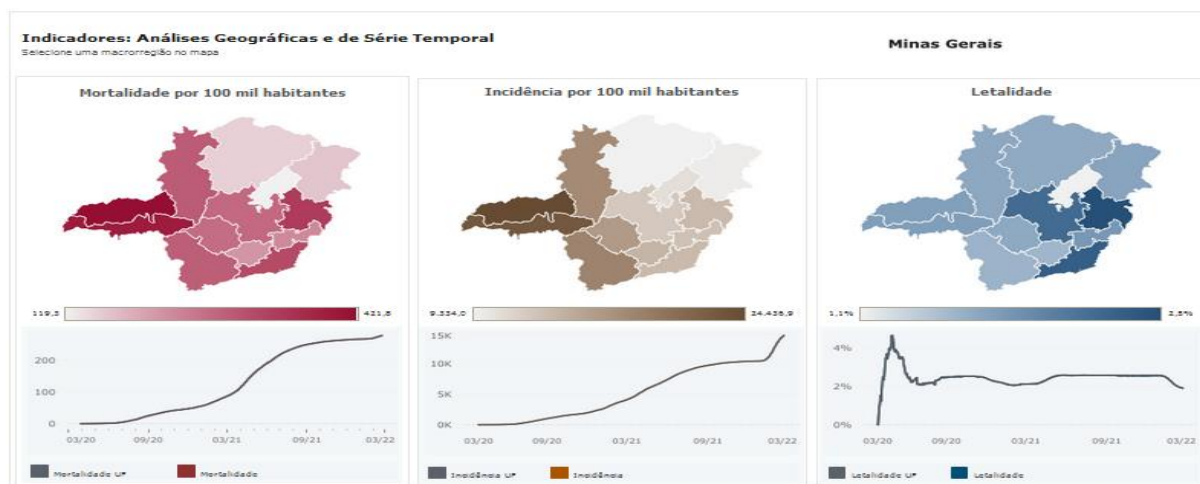
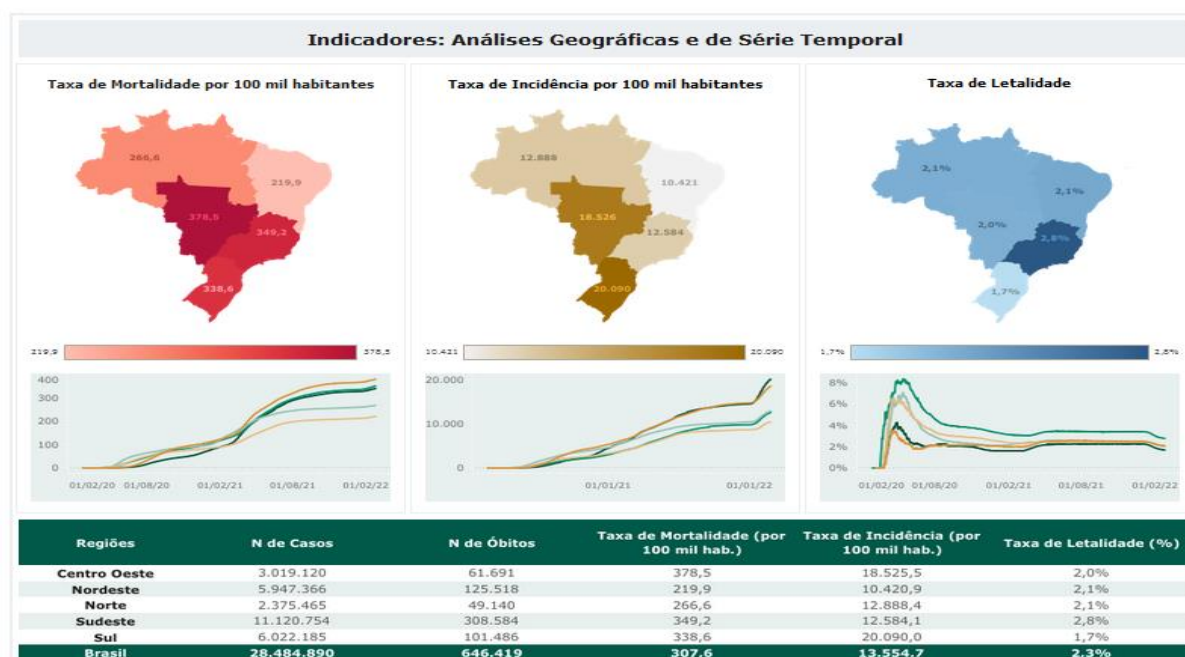
1.2 Situação no Brasil: Casos confirmados, óbitos e SRAG segundo semana epidemiológica.



Fonte: <https://covid.saude.gov.br/atualizado em 04/03/2022>

1.3 Situação Comparada Estados Brasileiros. Casos e óbitos por dia no Brasil.





Fonte: <https://www.conass.org.br/painelconasscovid19/atualizado-em-24/2/2022>

Tabela - Indicadores COVID em diversas abrangências geográficas, 2020/2021.

| Local | Casos | Óbitos | Letalidade | Incidência /100mil hab. | Mortalidade /100mil hab. |
|----------------|-------------|-----------|------------|-------------------------|--------------------------|
| Mundo | 426.624.859 | 5.899.578 | 1,38% | 5.471,8 | 75,7 |
| Brasil | 28.484.890 | 646.419 | 2,27% | 13.554,7 | 307,6 |
| Região Sudeste | 11.120.754 | 308.584 | 2,77% | 12.584,1 | 349,2 |
| Minas Gerais | 3.157.454 | 59.307 | 1,88% | 14.915,6 | 280,2 |
| M. Centro Sul | 113.396 | 1.741 | 1,54% | 14.336,3 | 220,1 |

Fonte: OMS, MS, SES-MG, consulta em 24/2/2022

2. CENÁRIO DA MACRORREGIÃO

2.1 Distribuição dos casos e óbitos por COVID-19 por microrregião integrante.

Distribuição de população, casos, óbitos, incidência, mortalidade e letalidade por COVID-19 na Macrorregião Centro Sul, 2020-2022.

| Microrregião / município | População | Casos | Óbitos | Incidência | Mortalidade | Letalidade |
|--|----------------|---------------|-------------|----------------|--------------|--------------|
| Microrregião BARBACENA | 238.637 | 25667 | 546 | 10755,7 | 228,8 | 2,13% |
| ALFREDO VASCONCELOS | 6.907 | 1130 | 16 | 16360,2 | 231,6 | 1,42% |
| ALTO RIO DOCE | 11.000 | 930 | 31 | 8454,5 | 281,8 | 3,33% |
| ANTONIO CARLOS | 11.445 | 1659 | 20 | 14495,4 | 174,7 | 1,21% |
| BARBACENA | 137.313 | 14276 | 333 | 10396,7 | 242,5 | 2,33% |
| CAPELA NOVA | 4.653 | 373 | 5 | 8016,3 | 107,5 | 1,34% |
| CARANDAI | 25.501 | 3224 | 58 | 12642,6 | 227,4 | 1,80% |
| CIPOTANEA | 6.787 | 749 | 24 | 11035,8 | 353,6 | 3,20% |
| DESTERRO DO MELO | 2.901 | 398 | 1 | 13719,4 | 34,5 | 0,25% |
| IBERTIOGA | 5.021 | 525 | 13 | 10456,1 | 258,9 | 2,48% |
| PAIVA | 1.529 | 242 | 3 | 15827,3 | 196,2 | 1,24% |
| RESSAQUINHA | 4.808 | 587 | 11 | 12208,8 | 228,8 | 1,87% |
| SANTA BARBARA DO TUGURIO | 4.430 | 337 | 6 | 7607,2 | 135,4 | 1,78% |
| SANTA RITA DE IBITIPOCA | 3.425 | 310 | 3 | 9051,1 | 87,6 | 0,97% |
| SANTANA DO GARAMBEU | 2.458 | 143 | 4 | 5817,7 | 162,7 | 2,80% |
| SENHORA DOS REMEDIOS | 10.459 | 784 | 18 | 7495,9 | 172,1 | 2,30% |
| Microrregião CONGONHAS | 125.453 | 21847 | 224 | 17414,5 | 178,6 | 1,03% |
| CONGONHAS | 54.762 | 10933 | 111 | 19964,6 | 202,7 | 1,02% |
| DESTERRO DE ENTRE RIOS | 7.243 | 966 | 10 | 13337,0 | 138,1 | 1,04% |
| ENTRE RIOS DE MINAS | 15.298 | 1687 | 24 | 11027,6 | 156,9 | 1,42% |
| JECEABA | 4.912 | 664 | 10 | 13517,9 | 203,6 | 1,51% |
| OURO BRANCO | 39.500 | 6917 | 62 | 17511,4 | 157,0 | 0,90% |
| SAO BRAS DO SUACUI | 3.738 | 680 | 7 | 18191,5 | 187,3 | 1,03% |
| Microrregião CONSELHEIRO LAFAIETE | 186.232 | 26174 | 399 | 14054,5 | 214,2 | 1,52% |
| CARANAIBA | 3.183 | 242 | 4 | 7602,9 | 125,7 | 1,65% |
| CASA GRANDE | 2.257 | 130 | 4 | 5759,9 | 177,2 | 3,08% |
| CATAS ALTAS DA NORUEGA | 3.641 | 227 | 4 | 6234,6 | 109,9 | 1,76% |
| CONSELHEIRO LAFAIETE | 128.589 | 21606 | 299 | 16802,4 | 232,5 | 1,38% |
| CRISTIANO OTONI | 5.150 | 673 | 18 | 13068,0 | 349,5 | 2,67% |
| ITAVERAVA | 5.419 | 308 | 3 | 5683,7 | 55,4 | 0,97% |
| LAMIM | 3.391 | 449 | 4 | 13240,9 | 118,0 | 0,89% |
| PIRANGA | 17.626 | 1072 | 37 | 6081,9 | 209,9 | 3,45% |
| QUELUZITO | 1.939 | 246 | 5 | 12687,0 | 257,9 | 2,03% |
| RIO ESPERA | 5.474 | 481 | 13 | 8787,0 | 237,5 | 2,70% |
| SANTANA DOS MONTES | 3.777 | 231 | 0 | 6116,0 | 0,0 | 0,00% |
| SENHORA DE OLIVEIRA | 5.786 | 509 | 8 | 8797,1 | 138,3 | 1,57% |
| Microrregião SAO JOAO DEL REI | 240.651 | 41270 | 585 | 17149,3 | 243,1 | 1,42% |
| BARROSO | 20.810 | 4807 | 67 | 23099,5 | 322,0 | 1,39% |
| BOM SUCESSO | 17.603 | 1944 | 30 | 11043,6 | 170,4 | 1,54% |
| CONCEICAO DA BARRA DE MINAS | 3.954 | 566 | 8 | 14314,6 | 202,3 | 1,41% |
| CORONEL XAVIER CHAVES | 3.434 | 701 | 4 | 20413,5 | 116,5 | 0,57% |
| DORES DE CAMPOS | 10.153 | 1950 | 38 | 19206,1 | 374,3 | 1,95% |
| IBITURUNA | 2.989 | 652 | 1 | 21813,3 | 33,5 | 0,15% |
| LAGOA DOURADA | 13.009 | 1758 | 15 | 13513,7 | 115,3 | 0,85% |
| MADRE DE DEUS DE MINAS | 5.098 | 950 | 14 | 18634,8 | 274,6 | 1,47% |
| NAZARENO | 8.608 | 946 | 11 | 10989,8 | 127,8 | 1,16% |
| PIEIDADE DO RIO GRANDE | 4.497 | 658 | 11 | 14632,0 | 244,6 | 1,67% |
| PRADOS | 9.031 | 1326 | 21 | 14682,8 | 232,5 | 1,58% |
| RESENDE COSTA | 11.500 | 1495 | 23 | 13000,0 | 200,0 | 1,54% |
| RITAPOLIS | 4.604 | 698 | 15 | 15160,7 | 325,8 | 2,15% |
| SANTA CRUZ DE MINAS | 8.604 | 1846 | 23 | 21455,1 | 267,3 | 1,25% |
| SAO JOAO DEL REI | 90.082 | 16864 | 253 | 18720,7 | 280,9 | 1,50% |
| SAO TIAGO | 10.941 | 1886 | 19 | 17237,9 | 173,7 | 1,01% |
| SAO VICENTE DE MINAS | 7.753 | 602 | 10 | 7764,7 | 129,0 | 1,66% |
| TIRADENTES | 7.981 | 1621 | 22 | 20310,7 | 275,7 | 1,36% |
| Macrorregião Centro sul | 790.973 | 114958 | 1754 | 14533,7 | 221,8 | 1,53% |

Fonte: SES-MG Painel, consulta em 04/03/2022

Nº 08 Semana Epidemiológica 08

Data da atualização: 04/03/2022

Distribuição dos casos de COVID-19 segundo mês e município na Macrorregião Centro Sul, 2020-2022.

| Microrregião /município | Jun. | Jul. | Ago. | Set. | Out. | Nov. | Dez. | Jan. | Fev. | Mar. | Total |
|--|-------------|-------------|-------------|-------------|-------------|-------------|------------|--------------|--------------|------------|---------------|
| Microrregião BARBACENA | 2267 | 1163 | 840 | 556 | 413 | 176 | 84 | 3808 | 4965 | 283 | 25667 |
| ALFREDO VASCONCELOS | 161 | 74 | 30 | 9 | 3 | 7 | 4 | 308 | 175 | 4 | 1130 |
| ALTO RIO DOCE | 113 | 90 | 38 | 10 | 12 | 0 | 0 | 207 | 136 | 0 | 930 |
| ANTONIO CARLOS | 161 | 50 | 49 | 29 | 24 | 11 | 7 | 340 | 422 | 27 | 1659 |
| BARBACENA | 1212 | 557 | 380 | 357 | 264 | 124 | 40 | 1632 | 2649 | 206 | 14276 |
| CAPELA NOVA | 6 | 6 | 29 | 15 | 1 | 0 | 0 | 110 | 48 | 9 | 373 |
| CARANDAI | 291 | 183 | 119 | 53 | 57 | 26 | 23 | 291 | 668 | 0 | 3224 |
| CIPOTANEA | 101 | 34 | 23 | 5 | 3 | 0 | 0 | 86 | 117 | 3 | 749 |
| DESTERRO DO MELO | 28 | 14 | 18 | 10 | 1 | 2 | 0 | 145 | 81 | 0 | 398 |
| IBERTIOGA | 79 | 15 | 9 | 14 | 3 | 2 | 0 | 160 | 94 | 5 | 525 |
| PAIVA | 4 | 24 | 11 | 0 | 5 | 1 | 0 | 30 | 103 | 7 | 242 |
| RESSAQUINHA | 32 | 15 | 15 | 5 | 20 | -6 | 2 | 108 | 129 | 11 | 587 |
| SANTA BARBARA DO TUGURIO | 20 | 17 | 16 | -1 | 1 | 5 | 4 | 73 | 59 | 6 | 337 |
| SANTA RITA DE IBITIPOCA | 7 | 28 | 24 | 10 | 5 | 0 | 0 | 119 | 80 | 5 | 310 |
| SANTANA DO GARAMBEU | 22 | 8 | 7 | 5 | 4 | 1 | 0 | 18 | 55 | 0 | 143 |
| SENHORA DOS REMEDIOS | 30 | 48 | 72 | 35 | 10 | 3 | 4 | 181 | 149 | 0 | 784 |
| Microrregião CONGONHAS | 1726 | 818 | 544 | 413 | 199 | 144 | 229 | 2649 | 3157 | 55 | 21847 |
| CONGONHAS | 816 | 433 | 215 | 154 | 61 | 49 | 44 | 1286 | 1023 | 25 | 10933 |
| DESTERRO DE ENTRE RIOS | 35 | 9 | 14 | 17 | 9 | 11 | 35 | 389 | 117 | 9 | 966 |
| ENTRE RIOS DE MINAS | 84 | 62 | 34 | 27 | 16 | 15 | 16 | 473 | 333 | 17 | 1687 |
| JECEABA | 91 | 19 | 19 | 6 | 3 | 0 | 4 | 155 | 103 | 1 | 664 |
| OURO BRANCO | 687 | 286 | 239 | 204 | 107 | 67 | 128 | 155 | 1446 | 3 | 6917 |
| SAO BRAS DO SUACUI | 13 | 9 | 23 | 5 | 3 | 2 | 2 | 191 | 135 | 0 | 680 |
| Microrregião CONSELHEIRO LAFAIETE | 2121 | 986 | 820 | 606 | 280 | 111 | 46 | 3432 | 3942 | 3 | 26174 |
| CARANAIBA | 23 | 1 | 7 | 3 | 0 | 2 | 0 | 61 | 44 | 0 | 242 |
| CASA GRANDE | 13 | 3 | 2 | 33 | 7 | 2 | 0 | 2 | 0 | 0 | 130 |
| CATAS ALTAS DA NORUEGA | 18 | 11 | 8 | 1 | 7 | 1 | 0 | 32 | 64 | 0 | 227 |
| CONSELHEIRO LAFAIETE | 1754 | 851 | 690 | 500 | 209 | 89 | 39 | 2774 | 2753 | 0 | 21606 |
| CRISTIANO OTONI | 57 | 10 | 10 | 14 | 0 | 5 | 1 | 76 | 112 | 2 | 673 |
| ITAVERAVA | 17 | 8 | 8 | 4 | 9 | 0 | 0 | 91 | 90 | 0 | 308 |
| LAMIM | 35 | 10 | 22 | 16 | 1 | 0 | 0 | 220 | 70 | 0 | 449 |
| PIRANGA | 77 | 40 | 23 | 11 | 11 | 10 | 3 | 67 | 370 | 0 | 1072 |
| QUELUZITO | 17 | 0 | 1 | 8 | -4 | 0 | 0 | 66 | 64 | 1 | 246 |
| RIO ESPERA | 43 | 38 | 19 | 14 | 21 | 0 | 0 | 0 | 108 | 0 | 481 |
| SANTANA DOS MONTES | 15 | 7 | 3 | 1 | 0 | 2 | 2 | 34 | 71 | 0 | 231 |
| SENHORA DE OLIVEIRA | 52 | 7 | 27 | 1 | 19 | 0 | 1 | 9 | 196 | 0 | 509 |
| Microrregião SÃO JOÃO DEL REI | 3339 | 1302 | 1078 | 1061 | 820 | 733 | 336 | 9979 | 7401 | 123 | 41270 |
| BARROSO | 400 | 125 | 26 | 25 | 21 | 42 | 3 | 1463 | 1171 | 12 | 4807 |
| BOM SUCESSO | 368 | 105 | 19 | 84 | 13 | 0 | 2 | 409 | 243 | 0 | 1944 |
| CONCEICAO DA BARRA DE MINAS | 68 | 43 | 4 | 13 | 0 | 4 | 0 | 150 | 134 | 3 | 566 |
| CORONEL XAVIER CHAVES | 67 | 7 | 0 | 13 | 7 | 3 | 2 | 217 | 141 | 9 | 701 |
| DORES DE CAMPOS | 28 | 26 | 31 | 26 | 17 | 46 | 16 | 480 | 255 | 0 | 1950 |
| IBITURUNA | 50 | 19 | 4 | 3 | 3 | 3 | 3 | 148 | 169 | 2 | 652 |
| LAGOA DOURADA | 74 | 25 | 62 | 130 | 88 | 37 | 8 | 311 | 303 | 21 | 1758 |
| MADRE DE DEUS DE MINAS | 78 | 24 | 96 | 21 | 16 | 27 | 2 | 77 | 152 | 5 | 950 |
| NAZARENO | 106 | 56 | 22 | 31 | 8 | 9 | 0 | 244 | 127 | 6 | 946 |
| PIEIDADE DO RIO GRANDE | 94 | 3 | 8 | 7 | 9 | 1 | 0 | 170 | 85 | 1 | 658 |
| PRADOS | 52 | 3 | 18 | 6 | 36 | 47 | 4 | 212 | 223 | 9 | 1326 |
| RESENDE COSTA | 125 | 13 | 9 | 11 | 17 | 35 | 11 | 571 | 186 | 2 | 1495 |
| RITAPOLIS | 30 | 17 | 8 | 7 | 13 | 12 | 4 | 101 | 285 | 0 | 698 |
| SANTA CRUZ DE MINAS | 128 | 37 | 28 | 17 | 23 | 35 | 11 | 602 | 359 | 0 | 1846 |
| SAO JOAO DEL REI | 1280 | 643 | 543 | 460 | 479 | 335 | 205 | 3709 | 2829 | 0 | 16864 |
| SAO TIAGO | 253 | 91 | 87 | 61 | 25 | 42 | 49 | 270 | 547 | 35 | 1886 |
| SAO VICENTE DE MINAS | 78 | 21 | 36 | 80 | 11 | 2 | 7 | 132 | 57 | 0 | 602 |
| TIRADENTES | 60 | 44 | 77 | 66 | 34 | 53 | 9 | 713 | 135 | 18 | 1621 |
| Macrorregião Centro Sul | 9453 | 4269 | 3282 | 2636 | 1712 | 1164 | 695 | 19868 | 19465 | 464 | 114958 |

Fonte: SES-MG Painel, consulta em 04/03/2022. Valores negativos são correções de meses anteriores. Os valores totais incluem notificações desde março/2020.

Nº 08 Semana Epidemiológica 08

Data da atualização: 04/03/2022

Incidência de casos de COVID-19 por 100.000 habitantes segundo mês e município na Macrorregião Centro Sul, 2020-2022

| Microrregião /município | Jun. | Jul. | Ago. | Set. | Out. | Nov. | Dez. | Jan. | Fev. | Mar. | Total |
|--|--------|--------|--------|--------|--------|--------|-------|--------|--------|-------|---------|
| Microrregião BARBACENA | 950,0 | 487,4 | 352,0 | 233,0 | 173,1 | 73,8 | 35,2 | 1595,7 | 2080,6 | 118,6 | 10755,7 |
| ALFREDO VASCONCELOS | 2331,0 | 1071,4 | 434,3 | 130,3 | 43,4 | 101,3 | 57,9 | 4459,2 | 2533,7 | 57,9 | 16360,2 |
| ALTO RIO DOCE | 1027,3 | 818,2 | 345,5 | 90,9 | 109,1 | 0,0 | 0,0 | 1881,8 | 1236,4 | 0,0 | 8454,5 |
| ANTONIO CARLOS | 1406,7 | 436,9 | 428,1 | 253,4 | 209,7 | 96,1 | 61,2 | 2970,7 | 3687,2 | 235,9 | 14495,4 |
| BARBACENA | 882,7 | 405,6 | 276,7 | 260,0 | 192,3 | 90,3 | 29,1 | 1188,5 | 1929,2 | 150,0 | 10396,7 |
| CAPELA NOVA | 128,9 | 128,9 | 623,3 | 322,4 | 21,5 | 0,0 | 0,0 | 2364,1 | 1031,6 | 193,4 | 8016,3 |
| CARANDAI | 1141,1 | 717,6 | 466,6 | 207,8 | 223,5 | 102,0 | 90,2 | 1141,1 | 2619,5 | 0,0 | 12642,6 |
| CIPOTANEA | 1488,1 | 501,0 | 338,9 | 73,7 | 44,2 | 0,0 | 0,0 | 1267,1 | 1723,9 | 44,2 | 11035,8 |
| DESTERRO DO MELO | 965,2 | 482,6 | 620,5 | 344,7 | 34,5 | 68,9 | 0,0 | 4998,3 | 2792,1 | 0,0 | 13719,4 |
| IBERTIOGA | 1573,4 | 298,7 | 179,2 | 278,8 | 59,7 | 39,8 | 0,0 | 3186,6 | 1872,1 | 99,6 | 10456,1 |
| PAIVA | 261,6 | 1569,7 | 719,4 | 0,0 | 327,0 | 65,4 | 0,0 | 1962,1 | 6736,4 | 457,8 | 15827,3 |
| RESSAQUINHA | 665,6 | 312,0 | 312,0 | 104,0 | 416,0 | -124,8 | 41,6 | 2246,3 | 2683,0 | 228,8 | 12208,8 |
| SANTA BARBARA DO TUGURIO | 451,5 | 383,7 | 361,2 | -22,6 | 22,6 | 112,9 | 90,3 | 1647,9 | 1331,8 | 135,4 | 7607,2 |
| SANTA RITA DE IBITIPOCA | 204,4 | 817,5 | 700,7 | 292,0 | 146,0 | 0,0 | 0,0 | 3474,5 | 2335,8 | 146,0 | 9051,1 |
| SANTANA DO GARAMBEU | 895,0 | 325,5 | 284,8 | 203,4 | 162,7 | 40,7 | 0,0 | 732,3 | 2237,6 | 0,0 | 5817,7 |
| SENHORA DOS REMEDIOS | 286,8 | 458,9 | 688,4 | 334,6 | 95,6 | 28,7 | 38,2 | 1730,6 | 1424,6 | 0,0 | 7495,9 |
| Microrregião CONGONHAS | 1375,8 | 652,0 | 433,6 | 329,2 | 158,6 | 114,8 | 182,5 | 2111,5 | 2516,5 | 43,8 | 17414,5 |
| CONGONHAS | 1490,1 | 790,7 | 392,6 | 281,2 | 111,4 | 89,5 | 80,3 | 2348,3 | 1868,1 | 45,7 | 19964,6 |
| DESTERRO DE ENTRE RIOS | 483,2 | 124,3 | 193,3 | 234,7 | 124,3 | 151,9 | 483,2 | 5370,7 | 1615,4 | 124,3 | 13337,0 |
| ENTRE RIOS DE MINAS | 549,1 | 405,3 | 222,3 | 176,5 | 104,6 | 98,1 | 104,6 | 3091,9 | 2176,8 | 111,1 | 11027,6 |
| JECEABA | 1852,6 | 386,8 | 386,8 | 122,1 | 61,1 | 0,0 | 81,4 | 3155,5 | 2096,9 | 20,4 | 13517,9 |
| OURO BRANCO | 1739,2 | 724,1 | 605,1 | 516,5 | 270,9 | 169,6 | 324,1 | 392,4 | 3660,8 | 7,6 | 17511,4 |
| SAO BRAS DO SUACUI | 347,8 | 240,8 | 615,3 | 133,8 | 80,3 | 53,5 | 53,5 | 5109,7 | 3611,6 | 0,0 | 18191,5 |
| Microrregião CONSELHEIRO LAFAIETE | 1138,9 | 529,4 | 440,3 | 325,4 | 150,4 | 59,6 | 24,7 | 1842,9 | 2116,7 | 1,6 | 14054,5 |
| CARANAIBA | 722,6 | 31,4 | 219,9 | 94,3 | 0,0 | 62,8 | 0,0 | 1916,4 | 1382,3 | 0,0 | 7602,9 |
| CASA GRANDE | 576,0 | 132,9 | 88,6 | 1462,1 | 310,1 | 88,6 | 0,0 | 88,6 | 0,0 | 0,0 | 5759,9 |
| CATAS ALTAS DA NORUEGA | 494,4 | 302,1 | 219,7 | 27,5 | 192,3 | 27,5 | 0,0 | 878,9 | 1757,8 | 0,0 | 6234,6 |
| CONSELHEIRO LAFAIETE | 1364,0 | 661,8 | 536,6 | 388,8 | 162,5 | 69,2 | 30,3 | 2157,3 | 2140,9 | 0,0 | 16802,4 |
| CRISTIANO OTONI | 1106,8 | 194,2 | 194,2 | 271,8 | 0,0 | 97,1 | 19,4 | 1475,7 | 2174,8 | 38,8 | 13068,0 |
| ITAVERAVA | 313,7 | 147,6 | 147,6 | 73,8 | 166,1 | 0,0 | 0,0 | 1679,3 | 1660,8 | 0,0 | 5683,7 |
| LAMIM | 1032,1 | 294,9 | 648,8 | 471,8 | 29,5 | 0,0 | 0,0 | 6487,8 | 2064,3 | 0,0 | 13240,9 |
| PIRANGA | 436,9 | 226,9 | 130,5 | 62,4 | 62,4 | 56,7 | 17,0 | 380,1 | 2099,2 | 0,0 | 6081,9 |
| QUELUZITO | 876,7 | 0,0 | 51,6 | 412,6 | -206,3 | 0,0 | 0,0 | 3403,8 | 3300,7 | 51,6 | 12687,0 |
| RIO ESPERA | 785,5 | 694,2 | 347,1 | 255,8 | 383,6 | 0,0 | 0,0 | 0,0 | 1973,0 | 0,0 | 8787,0 |
| SANTANA DOS MONTES | 397,1 | 185,3 | 79,4 | 26,5 | 0,0 | 53,0 | 53,0 | 900,2 | 1879,8 | 0,0 | 6116,0 |
| SENHORA DE OLIVEIRA | 898,7 | 121,0 | 466,6 | 17,3 | 328,4 | 0,0 | 17,3 | 155,5 | 3387,5 | 0,0 | 8797,1 |
| Microrregião SÃO JOÃO DEL REI | 1387,5 | 541,0 | 448,0 | 440,9 | 340,7 | 304,6 | 139,6 | 4146,7 | 3075,4 | 51,1 | 17149,3 |
| BARROSO | 1922,2 | 600,7 | 124,9 | 120,1 | 100,9 | 201,8 | 14,4 | 7030,3 | 5627,1 | 57,7 | 23099,5 |
| BOM SUCESSO | 2090,6 | 596,5 | 107,9 | 477,2 | 73,9 | 0,0 | 11,4 | 2323,5 | 1380,4 | 0,0 | 11043,6 |
| CONCEICAO DA BARRA DE MINAS | 1719,8 | 1087,5 | 101,2 | 328,8 | 0,0 | 101,2 | 0,0 | 3793,6 | 3389,0 | 75,9 | 14314,6 |
| CORONEL XAVIER CHAVES | 1951,1 | 203,8 | 0,0 | 378,6 | 203,8 | 87,4 | 58,2 | 6319,2 | 4106,0 | 262,1 | 20413,5 |
| DORES DE CAMPOS | 275,8 | 256,1 | 305,3 | 256,1 | 167,4 | 453,1 | 157,6 | 4727,7 | 2511,6 | 0,0 | 19206,1 |
| IBITURUNA | 1672,8 | 635,7 | 133,8 | 100,4 | 100,4 | 100,4 | 100,4 | 4951,5 | 5654,1 | 66,9 | 21813,3 |
| LAGOA DOURADA | 568,8 | 192,2 | 476,6 | 999,3 | 676,5 | 284,4 | 61,5 | 2390,7 | 2329,2 | 161,4 | 13513,7 |
| MADRE DE DEUS DE MINAS | 1530,0 | 470,8 | 1883,1 | 411,9 | 313,8 | 529,6 | 39,2 | 1510,4 | 2981,6 | 98,1 | 18634,8 |
| NAZARENO | 1231,4 | 650,6 | 255,6 | 360,1 | 92,9 | 104,6 | 0,0 | 2834,6 | 1475,4 | 69,7 | 10989,8 |
| PIEDADE DO RIO GRANDE | 2090,3 | 66,7 | 177,9 | 155,7 | 200,1 | 22,2 | 0,0 | 3780,3 | 1890,1 | 22,2 | 14632,0 |
| PRADOS | 575,8 | 33,2 | 199,3 | 66,4 | 398,6 | 520,4 | 44,3 | 2347,5 | 2469,3 | 99,7 | 14682,8 |
| RESENDE COSTA | 1087,0 | 113,0 | 78,3 | 95,7 | 147,8 | 304,3 | 95,7 | 4965,2 | 1617,4 | 17,4 | 13000,0 |
| RITAPOLIS | 651,6 | 369,2 | 173,8 | 152,0 | 282,4 | 260,6 | 86,9 | 2193,7 | 6190,3 | 0,0 | 15160,7 |
| SANTA CRUZ DE MINAS | 1487,7 | 430,0 | 325,4 | 197,6 | 267,3 | 406,8 | 127,8 | 6996,7 | 4172,5 | 0,0 | 21455,1 |
| SAO JOAO DEL REI | 1420,9 | 713,8 | 602,8 | 510,6 | 531,7 | 371,9 | 227,6 | 4117,4 | 3140,5 | 0,0 | 18720,7 |
| SAO TIAGO | 2312,4 | 831,7 | 795,2 | 557,5 | 228,5 | 383,9 | 447,9 | 2467,8 | 4999,5 | 319,9 | 17237,9 |
| SAO VICENTE DE MINAS | 1006,1 | 270,9 | 464,3 | 1031,9 | 141,9 | 25,8 | 90,3 | 1702,6 | 735,2 | 0,0 | 7764,7 |
| TIRADENTES | 751,8 | 551,3 | 964,8 | 827,0 | 426,0 | 664,1 | 112,8 | 8933,7 | 1691,5 | 225,5 | 20310,7 |
| Macrorregião Centro Sul | 1195,1 | 539,7 | 414,9 | 333,3 | 216,4 | 147,2 | 87,9 | 2511,8 | 2460,9 | 58,7 | 14533,7 |

Fonte: SES-MG Painel, consulta em 04/03/2022. Valores negativos são correções de meses anteriores. Os valores totais incluem notificações desde março/2020.

Nº 08 Semana Epidemiológica 08

Data da atualização: 04/03/2022

Distribuição dos casos de COVID-19 segundo semana epidemiológica e município na Macrorregião Centro Sul, 2021-2022.

| Microrregião /município | 51 | 52 | 1 | 2 | 3 | 4 | 5 | 6 | 7 | 8 | 9* |
|--|------------|------------|------------|-------------|-------------|-------------|-------------|-------------|-------------|-------------|------------|
| Microrregião BARBACENA | 6 | 9 | 126 | 854 | 977 | 1748 | 1681 | 1206 | 1035 | 1138 | 291 |
| ALFREDO VASCONCELOS | 0 | 0 | 21 | 44 | 122 | 121 | 54 | 41 | 51 | 29 | 4 |
| ALTO RIO DOCE | 0 | 0 | 2 | 118 | 40 | 47 | 0 | 0 | 136 | 0 | 0 |
| ANTONIO CARLOS | 0 | 0 | 17 | 22 | 64 | 237 | 192 | 105 | 77 | 48 | 27 |
| BARBACENA | 6 | 9 | 0 | 469 | 382 | 781 | 922 | 639 | 474 | 614 | 206 |
| CAPELA NOVA | 0 | 0 | 16 | 31 | 24 | 39 | 15 | 9 | 11 | 13 | 9 |
| CARANDAI | 0 | 0 | 3 | 26 | 91 | 169 | 106 | 144 | 155 | 265 | 0 |
| CIPOTANEA | 0 | 0 | 8 | 17 | 23 | 38 | 36 | 24 | 33 | 20 | 7 |
| DESTERRO DO MELO | 0 | 0 | 1 | 42 | 33 | 33 | 36 | 46 | 0 | 35 | 0 |
| IBERTIOGA | 0 | 0 | 4 | 16 | 51 | 74 | 35 | 38 | 22 | 12 | 7 |
| PAIVA | 0 | 0 | 0 | 0 | 6 | 24 | 54 | 23 | 13 | 13 | 7 |
| RESSAQUINHA | 0 | 0 | 6 | 14 | 40 | 43 | 39 | 49 | 21 | 23 | 13 |
| SANTA BARBARA DO TUGURIO | 0 | 0 | 1 | 0 | 33 | 0 | 53 | 16 | 4 | 25 | 6 |
| SANTA RITA DE IBITIPOCA | 0 | 0 | 4 | 12 | 45 | 52 | 54 | 23 | 7 | 2 | 5 |
| SANTANA DO GARAMBEU | 0 | 0 | 1 | 4 | 2 | 11 | 20 | 15 | 3 | 17 | 0 |
| SENHORA DOS REMEDIOS | 0 | 0 | 42 | 39 | 21 | 79 | 65 | 34 | 28 | 22 | 0 |
| Microrregião CONGONHAS | 34 | 125 | 241 | 458 | 727 | 1165 | 1518 | 728 | 380 | 573 | 71 |
| CONGONHAS | 3 | 15 | 68 | 199 | 280 | 739 | 393 | 317 | 240 | 73 | 25 |
| DESTERRO DE ENTRE RIOS | 1 | 32 | 97 | 152 | 80 | 60 | 54 | 31 | 14 | 18 | 9 |
| ENTRE RIOS DE MINAS | 2 | 9 | 31 | 69 | 154 | 187 | 120 | 92 | 82 | 55 | 33 |
| JECEABA | 0 | 4 | 7 | 8 | 41 | 99 | 41 | 25 | 20 | 17 | 1 |
| OURO BRANCO | 28 | 64 | 34 | 16 | 105 | 0 | 826 | 240 | -4 | 384 | 3 |
| SAO BRAS DO SUACUI | 0 | 1 | 4 | 14 | 67 | 80 | 84 | 23 | 28 | 26 | 0 |
| Microrregião CONSELHEIRO LAFAIETE | 9 | 15 | 249 | 535 | 877 | 1390 | 1930 | 1230 | 827 | 299 | 40 |
| CARANAIBA | 0 | 0 | 2 | 0 | 0 | 59 | 23 | 10 | 5 | 6 | 0 |
| CASA GRANDE | 0 | 0 | 0 | 1 | 1 | 0 | 0 | 0 | 0 | 0 | 0 |
| CATAS ALTAS DA NORUEGA | 0 | 0 | 0 | 1 | 3 | 28 | 16 | 0 | 36 | 8 | 4 |
| CONSELHEIRO LAFAIETE | 9 | 11 | 156 | 391 | 708 | 1189 | 1171 | 964 | 681 | 235 | 32 |
| CRISTIANO OTONI | 0 | 1 | 0 | 17 | 31 | 8 | 61 | 30 | 32 | 8 | 3 |
| ITAVERAVA | 0 | 0 | 19 | 9 | 13 | 37 | 50 | 35 | 8 | 10 | 0 |
| LAMIM | 0 | 0 | 67 | 64 | 52 | 37 | 18 | 26 | 17 | 9 | 0 |
| PIRANGA | 0 | 0 | 0 | 35 | 32 | 0 | 297 | 33 | 40 | 0 | 0 |
| QUELUZITO | 0 | 0 | 5 | 13 | 23 | 25 | 40 | 6 | 7 | 11 | 1 |
| RIO ESPERA | 0 | 0 | 0 | 0 | 0 | 0 | 108 | 0 | 0 | 0 | 0 |
| SANTANA DOS MONTES | 0 | 2 | 0 | 4 | 5 | 7 | 55 | 21 | 1 | 12 | 0 |
| SENHORA DE OLIVEIRA | 0 | 1 | 0 | 0 | 9 | 0 | 91 | 105 | 0 | 0 | 0 |
| Microrregião SÃO JOÃO DEL REI | 52 | 96 | 348 | 1425 | 3041 | 5123 | 3126 | 1868 | 1393 | 1043 | 136 |
| BARROSO | 1 | 0 | 0 | 257 | 352 | 854 | 562 | 230 | 278 | 101 | 12 |
| BOM SUCESSO | 1 | 1 | 51 | 157 | 126 | 75 | 58 | 85 | 62 | 38 | 0 |
| CONCEICAO DA BARRA DE MINAS | 0 | 0 | 3 | 26 | 55 | 65 | 14 | 75 | 36 | 10 | 3 |
| CORONEL XAVIER CHAVES | 5 | 1 | 11 | 15 | 87 | 104 | 9 | 76 | 10 | 46 | 9 |
| DORES DE CAMPOS | 1 | 4 | 3 | 79 | 168 | 230 | 149 | 39 | 42 | 25 | 0 |
| IBITURUNA | 0 | 3 | 13 | 80 | 55 | 0 | 0 | 48 | 116 | 5 | 2 |
| LAGOA DOURADA | 1 | 4 | 14 | 79 | 96 | 122 | 119 | 87 | 47 | 50 | 21 |
| MADRE DE DEUS DE MINAS | 0 | 1 | 12 | 21 | 19 | 25 | 47 | 37 | 47 | 21 | 5 |
| NAZARENO | 0 | 0 | 4 | 31 | 107 | 77 | 80 | 30 | 21 | 16 | 11 |
| PIEDADE DO RIO GRANDE | 0 | 0 | 0 | 27 | 19 | 124 | 42 | 24 | 12 | 7 | 1 |
| PRADOS | 0 | 1 | 10 | 32 | 74 | 96 | 124 | 71 | 19 | 9 | 9 |
| RESENDE COSTA | 1 | 5 | 16 | 78 | 242 | 235 | 112 | 35 | 34 | 5 | 2 |
| RITAPOLIS | 0 | 4 | 13 | 8 | 80 | 0 | 0 | 0 | 0 | 283 | 2 |
| SANTA CRUZ DE MINAS | 0 | 9 | 25 | 28 | 42 | 507 | 193 | 0 | 149 | 17 | 0 |
| SAO JOAO DEL REI | 42 | 43 | 139 | 340 | 1036 | 2194 | 1352 | 785 | 495 | 197 | 0 |
| SAO TIAGO | 0 | 19 | 0 | 0 | 156 | 114 | 158 | 208 | 0 | 181 | 35 |
| SAO VICENTE DE MINAS | 0 | 0 | 0 | 0 | 53 | 79 | 41 | 16 | 0 | 0 | 0 |
| TIRADENTES | 0 | 1 | 34 | 167 | 274 | 222 | 66 | 22 | 25 | 32 | 24 |
| Macrorregião Centro Sul | 101 | 245 | 964 | 3272 | 5622 | 9426 | 8255 | 5032 | 3635 | 3053 | 538 |

Fonte: SES-MG Painel, consulta em 04/03/2022 Nota: Valores negativos são correções de semanas anteriores. Nota: * faltam dados de sábado.

Nº 08 Semana Epidemiológica 08

Data da atualização: 04/03/2022

| Incidência dos casos de COVID-19 segundo semana epidemiológica e município na Macrorregião Centro Sul, 2021-2022. | | | | | | | | | | | |
|---|-------|-------|--------|--------|--------|--------|--------|--------|--------|--------|-------|
| Microrregião /município | 51 | 52 | 1 | 2 | 3 | 4 | 5 | 6 | 7 | 8 | 9* |
| Microrregião BARBACENA | 2,5 | 3,8 | 52,8 | 357,9 | 409,4 | 732,5 | 704,4 | 505,4 | 433,7 | 476,9 | 121,9 |
| ALFREDO VASCONCELOS | 0,0 | 0,0 | 304,0 | 637,0 | 1766,3 | 1751,8 | 781,8 | 593,6 | 738,4 | 419,9 | 57,9 |
| ALTO RIO DOCE | 0,0 | 0,0 | 18,2 | 1072,7 | 363,6 | 427,3 | 0,0 | 0,0 | 1236,4 | 0,0 | 0,0 |
| ANTONIO CARLOS | 0,0 | 0,0 | 148,5 | 192,2 | 559,2 | 2070,8 | 1677,6 | 917,4 | 672,8 | 419,4 | 235,9 |
| BARBACENA | 4,4 | 6,6 | 0,0 | 341,6 | 278,2 | 568,8 | 671,5 | 465,4 | 345,2 | 447,2 | 150,0 |
| CAPELA NOVA | 0,0 | 0,0 | 343,9 | 666,2 | 515,8 | 838,2 | 322,4 | 193,4 | 236,4 | 279,4 | 193,4 |
| CARANDAI | 0,0 | 0,0 | 11,8 | 102,0 | 356,8 | 662,7 | 415,7 | 564,7 | 607,8 | 1039,2 | 0,0 |
| CIPOTANEA | 0,0 | 0,0 | 117,9 | 250,5 | 338,9 | 559,9 | 530,4 | 353,6 | 486,2 | 294,7 | 103,1 |
| DESTERRO DO MELO | 0,0 | 0,0 | 34,5 | 1447,8 | 1137,5 | 1137,5 | 1241,0 | 1585,7 | 0,0 | 1206,5 | 0,0 |
| IBERTIOGA | 0,0 | 0,0 | 79,7 | 318,7 | 1015,7 | 1473,8 | 697,1 | 756,8 | 438,2 | 239,0 | 139,4 |
| PAIVA | 0,0 | 0,0 | 0,0 | 0,0 | 392,4 | 1569,7 | 3531,7 | 1504,3 | 850,2 | 850,2 | 457,8 |
| RESSAQUINHA | 0,0 | 0,0 | 124,8 | 291,2 | 831,9 | 894,3 | 811,1 | 1019,1 | 436,8 | 478,4 | 270,4 |
| SANTA BARBARA DO TUGURIO | 0,0 | 0,0 | 22,6 | 0,0 | 744,9 | 0,0 | 1196,4 | 361,2 | 90,3 | 564,3 | 135,4 |
| SANTA RITA DE IBITIOCA | 0,0 | 0,0 | 116,8 | 350,4 | 1313,9 | 1518,2 | 1576,6 | 671,5 | 204,4 | 58,4 | 146,0 |
| SANTANA DO GARAMBEU | 0,0 | 0,0 | 40,7 | 162,7 | 81,4 | 447,5 | 813,7 | 610,3 | 122,1 | 691,6 | 0,0 |
| SENHORA DOS REMEDIOS | 0,0 | 0,0 | 401,6 | 372,9 | 200,8 | 755,3 | 621,5 | 325,1 | 267,7 | 210,3 | 0,0 |
| Microrregião CONGONHAS | 27,1 | 99,6 | 192,1 | 365,1 | 579,5 | 928,6 | 1210,0 | 580,3 | 302,9 | 456,7 | 56,6 |
| CONGONHAS | 5,5 | 27,4 | 124,2 | 363,4 | 511,3 | 1349,5 | 717,7 | 578,9 | 438,3 | 133,3 | 45,7 |
| DESTERRO DE ENTRE RIOS | 13,8 | 441,8 | 1339,2 | 2098,6 | 1104,5 | 828,4 | 745,5 | 428,0 | 193,3 | 248,5 | 124,3 |
| ENTRE RIOS DE MINAS | 13,1 | 58,8 | 202,6 | 451,0 | 1006,7 | 1222,4 | 784,4 | 601,4 | 536,0 | 359,5 | 215,7 |
| JECEABA | 0,0 | 81,4 | 142,5 | 162,9 | 834,7 | 2015,5 | 834,7 | 509,0 | 407,2 | 346,1 | 20,4 |
| OURO BRANCO | 70,9 | 162,0 | 86,1 | 40,5 | 265,8 | 0,0 | 2091,1 | 607,6 | -10,1 | 972,2 | 7,6 |
| SAO BRAS DO SUACUI | 0,0 | 26,8 | 107,0 | 374,5 | 1792,4 | 2140,2 | 2247,2 | 615,3 | 749,1 | 695,6 | 0,0 |
| Microrregião CONSELHEIRO LAFAIETE | 4,8 | 8,1 | 133,7 | 287,3 | 470,9 | 746,4 | 1036,3 | 660,5 | 444,1 | 160,6 | 21,5 |
| CARANAIBA | 0,0 | 0,0 | 62,8 | 0,0 | 0,0 | 1853,6 | 722,6 | 314,2 | 157,1 | 188,5 | 0,0 |
| CASA GRANDE | 0,0 | 0,0 | 0,0 | 44,3 | 44,3 | 0,0 | 0,0 | 0,0 | 0,0 | 0,0 | 0,0 |
| CATAS ALTAS DA NORUEGA | 0,0 | 0,0 | 0,0 | 27,5 | 82,4 | 769,0 | 439,4 | 0,0 | 988,7 | 219,7 | 109,9 |
| CONSELHEIRO LAFAIETE | 7,0 | 8,6 | 121,3 | 304,1 | 550,6 | 924,7 | 910,7 | 749,7 | 529,6 | 182,8 | 24,9 |
| CRISTIANO OTONI | 0,0 | 19,4 | 0,0 | 330,1 | 601,9 | 155,3 | 1184,5 | 582,5 | 621,4 | 155,3 | 58,3 |
| ITAVERAVA | 0,0 | 0,0 | 350,6 | 166,1 | 239,9 | 682,8 | 922,7 | 645,9 | 147,6 | 184,5 | 0,0 |
| LAMIM | 0,0 | 0,0 | 1975,8 | 1887,3 | 1533,5 | 1091,1 | 530,8 | 766,7 | 501,3 | 265,4 | 0,0 |
| PIRANGA | 0,0 | 0,0 | 0,0 | 198,6 | 181,5 | 0,0 | 1685,0 | 187,2 | 226,9 | 0,0 | 0,0 |
| QUELUZITO | 0,0 | 0,0 | 257,9 | 670,4 | 1186,2 | 1289,3 | 2062,9 | 309,4 | 361,0 | 567,3 | 51,6 |
| RIO ESPERA | 0,0 | 0,0 | 0,0 | 0,0 | 0,0 | 0,0 | 1973,0 | 0,0 | 0,0 | 0,0 | 0,0 |
| SANTANA DOS MONTES | 0,0 | 53,0 | 0,0 | 105,9 | 132,4 | 185,3 | 1456,2 | 556,0 | 26,5 | 317,7 | 0,0 |
| SENHORA DE OLIVEIRA | 0,0 | 17,3 | 0,0 | 0,0 | 155,5 | 0,0 | 1572,8 | 1814,7 | 0,0 | 0,0 | 0,0 |
| Microrregião SÃO JOÃO DEL REI | 21,6 | 39,9 | 144,6 | 592,1 | 1263,7 | 2128,8 | 1299,0 | 776,2 | 578,8 | 433,4 | 56,5 |
| BARROSO | 4,8 | 0,0 | 0,0 | 1235,0 | 1691,5 | 4103,8 | 2700,6 | 1105,2 | 1335,9 | 485,3 | 57,7 |
| BOM SUCESSO | 5,7 | 5,7 | 289,7 | 891,9 | 715,8 | 426,1 | 329,5 | 482,9 | 352,2 | 215,9 | 0,0 |
| CONCEICAO DA BARRA DE MINAS | 0,0 | 0,0 | 75,9 | 657,6 | 1391,0 | 1643,9 | 354,1 | 1896,8 | 910,5 | 252,9 | 75,9 |
| CORONEL XAVIER CHAVES | 145,6 | 29,1 | 320,3 | 436,8 | 2533,5 | 3028,5 | 262,1 | 2213,2 | 291,2 | 1339,5 | 262,1 |
| DORES DE CAMPOS | 9,8 | 39,4 | 29,5 | 778,1 | 1654,7 | 2265,3 | 1467,5 | 384,1 | 413,7 | 246,2 | 0,0 |
| IBITURUNA | 0,0 | 100,4 | 434,9 | 2676,5 | 1840,1 | 0,0 | 0,0 | 1605,9 | 3880,9 | 167,3 | 66,9 |
| LAGOA DOURADA | 7,7 | 30,7 | 107,6 | 607,3 | 738,0 | 937,8 | 914,8 | 668,8 | 361,3 | 384,3 | 161,4 |
| MADRE DE DEUS DE MINAS | 0,0 | 19,6 | 235,4 | 411,9 | 372,7 | 490,4 | 921,9 | 725,8 | 921,9 | 411,9 | 98,1 |
| NAZARENO | 0,0 | 0,0 | 46,5 | 360,1 | 1243,0 | 894,5 | 929,4 | 348,5 | 244,0 | 185,9 | 127,8 |
| PIEDADE DO RIO GRANDE | 0,0 | 0,0 | 0,0 | 600,4 | 422,5 | 2757,4 | 934,0 | 533,7 | 266,8 | 155,7 | 22,2 |
| PRADOS | 0,0 | 11,1 | 110,7 | 354,3 | 819,4 | 1063,0 | 1373,0 | 786,2 | 210,4 | 99,7 | 99,7 |
| RESENDE COSTA | 8,7 | 43,5 | 139,1 | 678,3 | 2104,3 | 2043,5 | 973,9 | 304,3 | 295,7 | 43,5 | 17,4 |
| RITAPOLIS | 0,0 | 86,9 | 282,4 | 173,8 | 1737,6 | 0,0 | 0,0 | 0,0 | 0,0 | 6146,8 | 43,4 |
| SANTA CRUZ DE MINAS | 0,0 | 104,6 | 290,6 | 325,4 | 488,1 | 5892,6 | 2243,1 | 0,0 | 1731,8 | 197,6 | 0,0 |
| SAO JOAO DEL REI | 46,6 | 47,7 | 154,3 | 377,4 | 1150,1 | 2435,6 | 1500,9 | 871,4 | 549,5 | 218,7 | 0,0 |
| SAO TIAGO | 0,0 | 173,7 | 0,0 | 0,0 | 1425,8 | 1042,0 | 1444,1 | 1901,1 | 0,0 | 1654,3 | 319,9 |
| SAO VICENTE DE MINAS | 0,0 | 0,0 | 0,0 | 0,0 | 683,6 | 1019,0 | 528,8 | 206,4 | 0,0 | 0,0 | 0,0 |
| TIRADENTES | 0,0 | 12,5 | 426,0 | 2092,5 | 3433,2 | 2781,6 | 827,0 | 275,7 | 313,2 | 401,0 | 300,7 |
| Macrorregião Centro Sul | 12,8 | 31,0 | 121,9 | 413,7 | 710,8 | 1191,7 | 1043,7 | 636,2 | 459,6 | 386,0 | 68,0 |

Fonte: SES-MG Painel, consulta em 04/03/2022. Nota: Valores negativos são correções de semanas anteriores. Nota: * faltam dados de sábado.

Distribuição dos óbitos por COVID-19 segundo mês e município na Macrorregião Centro Sul, 2020-2022.

| Microrregião /município | Jun. | Jul. | Ago. | Set. | Out. | Nov. | Dez. | Jan. | Fev. | Mar. | Total |
|--|------------|------------|-----------|-----------|-----------|-----------|----------|----------|-----------|----------|-------------|
| Microrregião BARBACENA | 68 | 34 | 16 | 13 | 9 | 6 | 3 | 2 | 32 | 1 | 546 |
| ALFREDO VASCONCELOS | 0 | 1 | 0 | 2 | 0 | 0 | 1 | 0 | 0 | 0 | 16 |
| ALTO RIO DOCE | 4 | 1 | 2 | -1 | 0 | 0 | 0 | 0 | 2 | 0 | 31 |
| ANTONIO CARLOS | 4 | 0 | 0 | 1 | 0 | 0 | 0 | 1 | 2 | 0 | 20 |
| BARBACENA | 35 | 25 | 10 | 7 | 6 | 2 | 2 | 1 | 19 | 1 | 333 |
| CAPELA NOVA | 1 | 0 | 0 | 0 | 0 | 0 | 0 | 0 | 0 | 0 | 5 |
| CARANDAI | 12 | 3 | 0 | 1 | 2 | 2 | 0 | 0 | 2 | 0 | 58 |
| CIPOTANEA | 5 | 0 | 0 | 2 | 0 | 0 | 0 | 0 | 1 | 0 | 24 |
| DESTERRO DO MELO | 0 | 0 | 0 | 0 | 0 | 0 | 0 | 0 | 1 | 0 | 1 |
| IBERTIOGA | 3 | 1 | 2 | 0 | 1 | 0 | 0 | 0 | 0 | 0 | 13 |
| PAIVA | 1 | 0 | 0 | 0 | 0 | 0 | 0 | 0 | 0 | 0 | 3 |
| RESSAQUINHA | 1 | 1 | 0 | 0 | 0 | 0 | 0 | 0 | 0 | 0 | 11 |
| SANTA BARBARA DO TUGURIO | 2 | 1 | 0 | 0 | 0 | 1 | 0 | 0 | 2 | 0 | 6 |
| SANTA RITA DE IBITIPOCA | 0 | 0 | 0 | 0 | 0 | 0 | 0 | 0 | 1 | 0 | 3 |
| SANTANA DO GARAMBEU | 0 | 0 | 0 | 0 | 0 | 1 | 0 | 0 | 1 | 0 | 4 |
| SENHORA DOS REMEDIOS | 0 | 1 | 2 | 1 | 0 | 0 | 0 | 0 | 1 | 0 | 18 |
| Microrregião CONGONHAS | 29 | 12 | 10 | 6 | 4 | 0 | 0 | 1 | 8 | 2 | 224 |
| CONGONHAS | 10 | 6 | 6 | 1 | 2 | 0 | 1 | 1 | 0 | 0 | 111 |
| DESTERRO DE ENTRE RIOS | 1 | 1 | 0 | 0 | 0 | 0 | 0 | 0 | 0 | 0 | 10 |
| ENTRE RIOS DE MINAS | 4 | 0 | 1 | 2 | 0 | 0 | -1 | 0 | 3 | 0 | 24 |
| JECEABA | 1 | 1 | 0 | 0 | 1 | 0 | 0 | 0 | 0 | 1 | 10 |
| OURO BRANCO | 13 | 4 | 3 | 2 | 1 | 0 | 0 | 0 | 5 | 0 | 62 |
| SAO BRAS DO SUACUI | 0 | 0 | 0 | 1 | 0 | 0 | 0 | 0 | 0 | 1 | 7 |
| Microrregião CONSELHEIRO LAFAIETE | 43 | 19 | 12 | 5 | 3 | 6 | 2 | 3 | 11 | 1 | 399 |
| CARANAIBA | 0 | 0 | 0 | 0 | 0 | 0 | 0 | 0 | 0 | 0 | 4 |
| CASA GRANDE | 0 | 0 | 0 | 0 | 0 | 0 | 0 | 0 | 0 | 0 | 4 |
| CATAS ALTAS DA NORUEGA | 0 | 0 | 0 | 0 | 0 | 0 | 0 | 0 | 0 | 0 | 4 |
| CONSELHEIRO LAFAIETE | 34 | 14 | 7 | 5 | 1 | 5 | 2 | 1 | 9 | 1 | 299 |
| CRISTIANO OTONI | 2 | 0 | 1 | 0 | 1 | 1 | 0 | 0 | 0 | 0 | 18 |
| ITAVERAVA | 0 | 0 | 0 | 0 | 0 | 0 | 0 | 0 | 0 | 0 | 3 |
| LAMIM | 0 | 0 | 0 | 0 | 0 | 0 | 0 | 1 | 0 | 0 | 4 |
| PIRANGA | 4 | 3 | 2 | 1 | 0 | 0 | 0 | 1 | 0 | 0 | 37 |
| QUELUZITO | 0 | 0 | 1 | 0 | 0 | 0 | 0 | 0 | 0 | 0 | 5 |
| RIO ESPERA | 2 | 0 | 1 | -1 | 1 | 0 | 0 | 0 | 2 | 0 | 13 |
| SANTANA DOS MONTES | 0 | 0 | 0 | 0 | 0 | 0 | 0 | 0 | 0 | 0 | 0 |
| SENHORA DE OLIVEIRA | 1 | 2 | 0 | 0 | 0 | 0 | 0 | 0 | 0 | 0 | 8 |
| Microrregião SÃO JOÃO DEL REI | 92 | 38 | 25 | 19 | 5 | 4 | 3 | 1 | 47 | 3 | 585 |
| BARROSO | 8 | 6 | 2 | 1 | 1 | 0 | 0 | 0 | 5 | 3 | 67 |
| BOM SUCESSO | 12 | 5 | 3 | 1 | 2 | 0 | 0 | 0 | 2 | 0 | 30 |
| CONCEICAO DA BARRA DE MINAS | 1 | 0 | 1 | 1 | 0 | 0 | 1 | 0 | 2 | 0 | 8 |
| CORONEL XAVIER CHAVES | 0 | 0 | 0 | 0 | 0 | 0 | 0 | 0 | 0 | 0 | 4 |
| DORES DE CAMPOS | 2 | 2 | 0 | 1 | 0 | 1 | 0 | 0 | 0 | 0 | 38 |
| IBITURUNA | 0 | 0 | 0 | 0 | 0 | 0 | 0 | 0 | 0 | 0 | 1 |
| LAGOA DOURADA | 2 | 1 | 0 | -1 | 0 | 0 | 0 | 1 | 1 | 0 | 15 |
| MADRE DE DEUS DE MINAS | 3 | 0 | 0 | 0 | 1 | 0 | 1 | 0 | 1 | 0 | 14 |
| NAZARENO | 1 | 0 | 1 | 0 | 1 | 0 | 0 | 0 | 1 | 0 | 11 |
| PIEIDADE DO RIO GRANDE | 2 | 0 | 0 | 0 | 0 | 0 | 0 | 0 | 1 | 0 | 11 |
| PRADOS | 1 | 2 | 1 | 0 | 0 | 0 | 0 | 0 | 2 | 0 | 21 |
| RESENDE COSTA | 6 | 0 | 5 | 3 | 0 | 1 | 0 | 0 | 0 | 0 | 23 |
| RITAPOLIS | 1 | 1 | 0 | 1 | 0 | 0 | 0 | 0 | 2 | 0 | 15 |
| SANTA CRUZ DE MINAS | 7 | 1 | 0 | 0 | -1 | 0 | 0 | 0 | 1 | 0 | 23 |
| SAO JOAO DEL REI | 40 | 19 | 8 | 7 | 1 | 0 | 1 | 0 | 25 | 0 | 253 |
| SAO TIAGO | 2 | 1 | 4 | 0 | 0 | 0 | 0 | 0 | 2 | 0 | 19 |
| SAO VICENTE DE MINAS | 1 | 0 | 0 | 2 | 0 | 1 | 0 | 0 | 1 | 0 | 10 |
| TIRADENTES | 3 | 0 | 0 | 3 | 0 | 1 | 0 | 0 | 1 | 0 | 22 |
| Macrorregião Centro Sul | 232 | 103 | 63 | 43 | 21 | 16 | 8 | 7 | 98 | 7 | 1754 |

Fonte: SES-MG Painel, consulta em 04/03/2022. Valores negativos são correções de meses anteriores. Os valores totais incluem notificações desde março/2020.

Nº 08 Semana Epidemiológica 08

Data da atualização: 04/03/2022

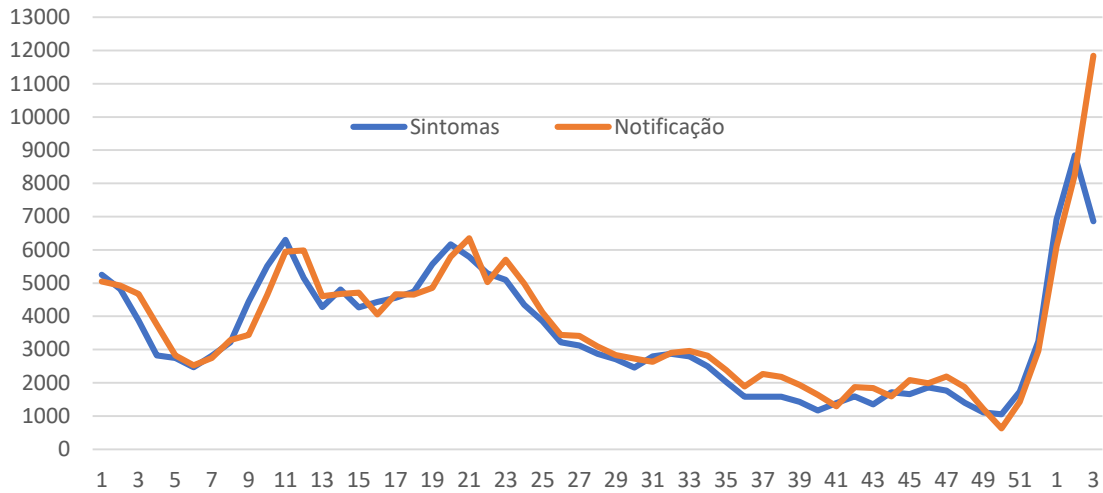
Mortalidade COVID-19 - óbitos por 100.000 habitantes segundo mês e município na Macrorregião Centro Sul, 2020-2022

| Microrregião /município | Jun. | Jul. | Ago. | Set. | Out. | Nov. | Dez. | Jan. | Fev. | Mar. | Total |
|--|------|------|------|-------|-------|------|------|------|------|------|-------|
| Microrregião BARBACENA | 28,5 | 14,2 | 6,7 | 5,4 | 3,8 | 2,5 | 1,3 | 0,8 | 13,4 | 0,4 | 228,8 |
| ALFREDO VASCONCELOS | 0,0 | 14,5 | 0,0 | 29,0 | 0,0 | 0,0 | 14,5 | 0,0 | 0,0 | 0,0 | 231,6 |
| ALTO RIO DOCE | 36,4 | 9,1 | 18,2 | -9,1 | 0,0 | 0,0 | 0,0 | 0,0 | 18,2 | 0,0 | 281,8 |
| ANTONIO CARLOS | 34,9 | 0,0 | 0,0 | 8,7 | 0,0 | 0,0 | 0,0 | 8,7 | 17,5 | 0,0 | 174,7 |
| BARBACENA | 25,5 | 18,2 | 7,3 | 5,1 | 4,4 | 1,5 | 1,5 | 0,7 | 13,8 | 0,7 | 242,5 |
| CAPELA NOVA | 21,5 | 0,0 | 0,0 | 0,0 | 0,0 | 0,0 | 0,0 | 0,0 | 0,0 | 0,0 | 107,5 |
| CARANDAI | 47,1 | 11,8 | 0,0 | 3,9 | 7,8 | 7,8 | 0,0 | 0,0 | 7,8 | 0,0 | 227,4 |
| CIPOTANEA | 73,7 | 0,0 | 0,0 | 29,5 | 0,0 | 0,0 | 0,0 | 0,0 | 14,7 | 0,0 | 353,6 |
| DESTERRO DO MELO | 0,0 | 0,0 | 0,0 | 0,0 | 0,0 | 0,0 | 0,0 | 0,0 | 34,5 | 0,0 | 34,5 |
| IBERTIOGA | 59,7 | 19,9 | 39,8 | 0,0 | 19,9 | 0,0 | 0,0 | 0,0 | 0,0 | 0,0 | 258,9 |
| PAIVA | 65,4 | 0,0 | 0,0 | 0,0 | 0,0 | 0,0 | 0,0 | 0,0 | 0,0 | 0,0 | 196,2 |
| RESSAQUINHA | 20,8 | 20,8 | 0,0 | 0,0 | 0,0 | 0,0 | 0,0 | 0,0 | 0,0 | 0,0 | 228,8 |
| SANTA BARBARA DO TUGURIO | 45,1 | 22,6 | 0,0 | 0,0 | 0,0 | 22,6 | 0,0 | 0,0 | 45,1 | 0,0 | 135,4 |
| SANTA RITA DE IBITIOCA | 0,0 | 0,0 | 0,0 | 0,0 | 0,0 | 0,0 | 0,0 | 0,0 | 29,2 | 0,0 | 87,6 |
| SANTANA DO GARAMBEU | 0,0 | 0,0 | 0,0 | 0,0 | 0,0 | 40,7 | 0,0 | 0,0 | 40,7 | 0,0 | 162,7 |
| SENHORA DOS REMEDIOS | 0,0 | 9,6 | 19,1 | 9,6 | 0,0 | 0,0 | 0,0 | 0,0 | 9,6 | 0,0 | 172,1 |
| Microrregião CONGONHAS | 23,1 | 9,6 | 8,0 | 4,8 | 3,2 | 0,0 | 0,0 | 0,8 | 6,4 | 1,6 | 178,6 |
| CONGONHAS | 18,3 | 11,0 | 11,0 | 1,8 | 3,7 | 0,0 | 1,8 | 1,8 | 0,0 | 0,0 | 202,7 |
| DESTERRO DE ENTRE RIOS | 13,8 | 13,8 | 0,0 | 0,0 | 0,0 | 0,0 | 0,0 | 0,0 | 0,0 | 0,0 | 138,1 |
| ENTRE RIOS DE MINAS | 26,1 | 0,0 | 6,5 | 13,1 | 0,0 | 0,0 | -6,5 | 0,0 | 19,6 | 0,0 | 156,9 |
| JECEABA | 20,4 | 20,4 | 0,0 | 0,0 | 20,4 | 0,0 | 0,0 | 0,0 | 0,0 | 20,4 | 203,6 |
| OURO BRANCO | 32,9 | 10,1 | 7,6 | 5,1 | 2,5 | 0,0 | 0,0 | 0,0 | 12,7 | 0,0 | 157,0 |
| SAO BRAS DO SUACUI | 0,0 | 0,0 | 0,0 | 26,8 | 0,0 | 0,0 | 0,0 | 0,0 | 0,0 | 26,8 | 187,3 |
| Microrregião CONSELHEIRO LAFAIETE | 23,1 | 10,2 | 6,4 | 2,7 | 1,6 | 3,2 | 1,1 | 1,6 | 5,9 | 0,5 | 214,2 |
| CARANAIBA | 0,0 | 0,0 | 0,0 | 0,0 | 0,0 | 0,0 | 0,0 | 0,0 | 0,0 | 0,0 | 125,7 |
| CASA GRANDE | 0,0 | 0,0 | 0,0 | 0,0 | 0,0 | 0,0 | 0,0 | 0,0 | 0,0 | 0,0 | 177,2 |
| CATAS ALTAS DA NORUEGA | 0,0 | 0,0 | 0,0 | 0,0 | 0,0 | 0,0 | 0,0 | 0,0 | 0,0 | 0,0 | 109,9 |
| CONSELHEIRO LAFAIETE | 26,4 | 10,9 | 5,4 | 3,9 | 0,8 | 3,9 | 1,6 | 0,8 | 7,0 | 0,8 | 232,5 |
| CRISTIANO OTONI | 38,8 | 0,0 | 19,4 | 0,0 | 19,4 | 19,4 | 0,0 | 0,0 | 0,0 | 0,0 | 349,5 |
| ITAVERAVA | 0,0 | 0,0 | 0,0 | 0,0 | 0,0 | 0,0 | 0,0 | 0,0 | 0,0 | 0,0 | 55,4 |
| LAMIM | 0,0 | 0,0 | 0,0 | 0,0 | 0,0 | 0,0 | 0,0 | 29,5 | 0,0 | 0,0 | 118,0 |
| PIRANGA | 22,7 | 17,0 | 11,3 | 5,7 | 0,0 | 0,0 | 0,0 | 5,7 | 0,0 | 0,0 | 209,9 |
| QUELUZITO | 0,0 | 0,0 | 51,6 | 0,0 | 0,0 | 0,0 | 0,0 | 0,0 | 0,0 | 0,0 | 257,9 |
| RIO ESPERA | 36,5 | 0,0 | 18,3 | -18,3 | 18,3 | 0,0 | 0,0 | 0,0 | 36,5 | 0,0 | 237,5 |
| SANTANA DOS MONTES | 0,0 | 0,0 | 0,0 | 0,0 | 0,0 | 0,0 | 0,0 | 0,0 | 0,0 | 0,0 | 0,0 |
| SENHORA DE OLIVEIRA | 17,3 | 34,6 | 0,0 | 0,0 | 0,0 | 0,0 | 0,0 | 0,0 | 0,0 | 0,0 | 138,3 |
| Microrregião SÃO JOÃO DEL REI | 38,2 | 15,8 | 10,4 | 7,9 | 2,1 | 1,7 | 1,2 | 0,4 | 19,5 | 1,2 | 243,1 |
| BARROSO | 38,4 | 28,8 | 9,6 | 4,8 | 4,8 | 0,0 | 0,0 | 0,0 | 24,0 | 14,4 | 322,0 |
| BOM SUCESSO | 68,2 | 28,4 | 17,0 | 5,7 | 11,4 | 0,0 | 0,0 | 0,0 | 11,4 | 0,0 | 170,4 |
| CONCEICAO DA BARRA DE MINAS | 25,3 | 0,0 | 25,3 | 25,3 | 0,0 | 0,0 | 25,3 | 0,0 | 50,6 | 0,0 | 202,3 |
| CORONEL XAVIER CHAVES | 0,0 | 0,0 | 0,0 | 0,0 | 0,0 | 0,0 | 0,0 | 0,0 | 0,0 | 0,0 | 116,5 |
| DORES DE CAMPOS | 19,7 | 19,7 | 0,0 | 9,8 | 0,0 | 9,8 | 0,0 | 0,0 | 0,0 | 0,0 | 374,3 |
| IBITURUNA | 0,0 | 0,0 | 0,0 | 0,0 | 0,0 | 0,0 | 0,0 | 0,0 | 0,0 | 0,0 | 33,5 |
| LAGOA DOURADA | 15,4 | 7,7 | 0,0 | -7,7 | 0,0 | 0,0 | 0,0 | 7,7 | 7,7 | 0,0 | 115,3 |
| MADRE DE DEUS DE MINAS | 58,8 | 0,0 | 0,0 | 0,0 | 19,6 | 0,0 | 19,6 | 0,0 | 19,6 | 0,0 | 274,6 |
| NAZARENO | 11,6 | 0,0 | 11,6 | 0,0 | 11,6 | 0,0 | 0,0 | 0,0 | 11,6 | 0,0 | 127,8 |
| PIEDADE DO RIO GRANDE | 44,5 | 0,0 | 0,0 | 0,0 | 0,0 | 0,0 | 0,0 | 0,0 | 22,2 | 0,0 | 244,6 |
| PRADOS | 11,1 | 22,1 | 11,1 | 0,0 | 0,0 | 0,0 | 0,0 | 0,0 | 22,1 | 0,0 | 232,5 |
| RESENDE COSTA | 52,2 | 0,0 | 43,5 | 26,1 | 0,0 | 8,7 | 0,0 | 0,0 | 0,0 | 0,0 | 200,0 |
| RITAPOLIS | 21,7 | 21,7 | 0,0 | 21,7 | 0,0 | 0,0 | 0,0 | 0,0 | 43,4 | 0,0 | 325,8 |
| SANTA CRUZ DE MINAS | 81,4 | 11,6 | 0,0 | 0,0 | -11,6 | 0,0 | 0,0 | 0,0 | 11,6 | 0,0 | 267,3 |
| SAO JOAO DEL REI | 44,4 | 21,1 | 8,9 | 7,8 | 1,1 | 0,0 | 1,1 | 0,0 | 27,8 | 0,0 | 280,9 |
| SAO TIAGO | 18,3 | 9,1 | 36,6 | 0,0 | 0,0 | 0,0 | 0,0 | 0,0 | 18,3 | 0,0 | 173,7 |
| SAO VICENTE DE MINAS | 12,9 | 0,0 | 0,0 | 25,8 | 0,0 | 12,9 | 0,0 | 0,0 | 12,9 | 0,0 | 129,0 |
| TIRADENTES | 37,6 | 0,0 | 0,0 | 37,6 | 0,0 | 12,5 | 0,0 | 0,0 | 12,5 | 0,0 | 275,7 |
| Macrorregião Centro Sul | 29,3 | 13,0 | 8,0 | 5,4 | 2,7 | 2,0 | 1,0 | 0,9 | 12,4 | 0,9 | 221,8 |

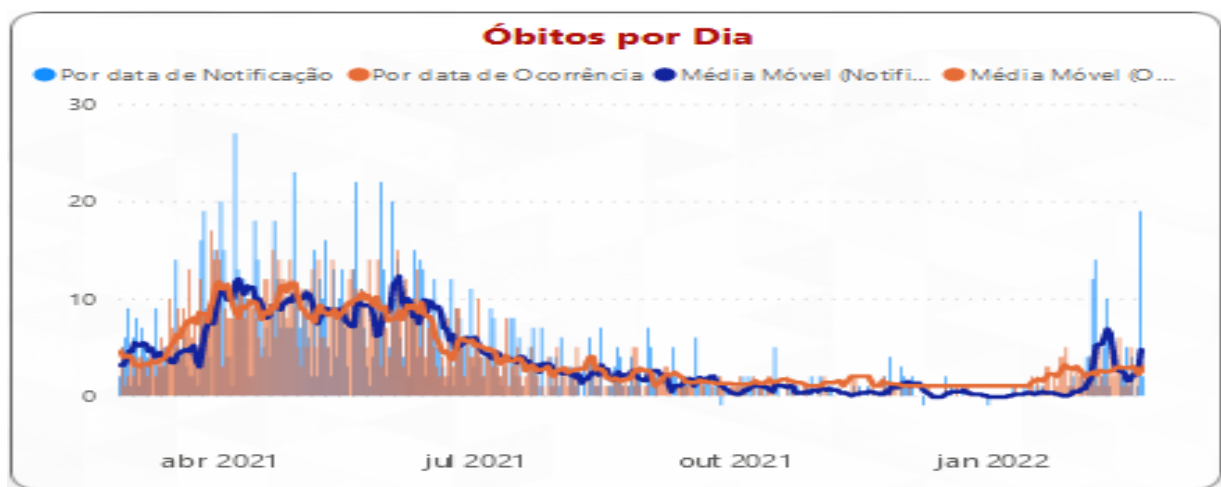
Fonte: SES-MG Painel, consulta em 04/03/2022. Valores negativos são correções de meses anteriores. Os valores totais incluem notificações desde março/2020.

2.2 Evolução do número casos confirmados e de notificados

Casos notificados no ESUS VE segundo semana de início dos sintomas e de notificação, Macrorregião Centro Sul - MG. 01/2021-03/2022.



Fonte: ESUS-VE, consulta em 25/01/2022.



Fonte: SES-MG Painel, consulta em 24/02/2022. Óbitos e casos confirmados por dia. Valores negativos são correções de datas anteriores.

3. SITUAÇÃO ASSISTENCIAL

3.1 Distribuição de leitos COVID adulto SUS segundo microrregião.

| Microrregião | Enfermaria | UTI |
|----------------------|------------|-----------|
| Barbacena | 30* | 22 |
| Congonhas | 20 | 10 |
| Conselheiro Lafaiete | 49* | 17 |
| São João del Rei | 37 | 30 |
| Total | 136 | 79 |

FONTE: SRS BRB, em 25/02/2022

3.2 Proporção de leitos ocupados em UTI

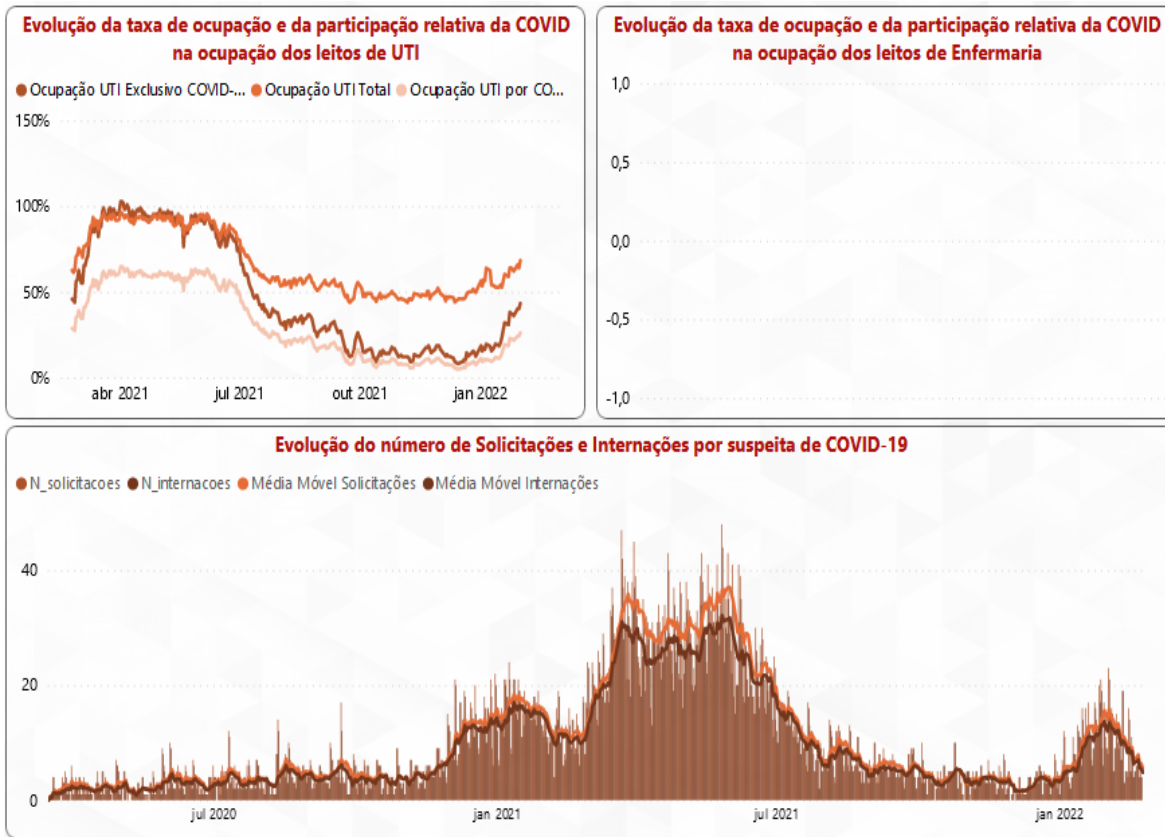
| MACRORREGIÃO | % LEITOS UTI OCUPADOS | % LEITOS UTI COVID OCUPADOS | % OCUPADA POR COVID |
|------------------------|--------------------------|--------------------------------|------------------------|
| ☒ TRIÂNGULO DO SUL | 78,02% | 60,87% | 30,77% |
| ☒ CENTRO | 75,37% | 45,38% | 14,43% |
| ☒ OESTE | 61,69% | 38,69% | 20,31% |
| ☒ NOROESTE | 47,96% | 35,29% | 18,37% |
| ☒ CENTRO SUL | 63,74% | 35,05% | 19,88% |
| ☒ BARBACENA | 80,00% | 50,00% | 18,18% |
| ☒ CONSELHEIRO LAFAIETE | 61,54% | 41,18% | 26,92% |
| ☒ SÃO JOÃO DEL REI | 57,50% | 30,00% | 18,75% |
| ☒ CONGONHAS | 30,00% | 20,00% | 20,00% |
| ☒ JEQUITINHONHA | 57,50% | 31,67% | 23,75% |
| ☒ LESTE DO SUL | 49,03% | 31,52% | 18,71% |
| ☒ LESTE | 58,97% | 30,36% | 21,79% |
| ☒ SUL | 53,92% | 30,18% | 17,77% |
| ☒ SUDESTE | 59,04% | 28,46% | 15,38% |
| ☒ NORTE | 49,79% | 23,97% | 12,24% |
| ☒ VALE DO AÇO | 46,15% | 22,22% | 14,42% |
| ☒ TRIÂNGULO DO NORTE | 62,01% | 13,93% | 7,42% |
| ☒ NORDESTE | 43,94% | 13,73% | 10,61% |
| Total | 61,50% | 32,06% | 16,12% |

Fonte: Painel BI SES-MG, consulta em 24/02/2022. Macrorregião Centro Sul

3.3 Proporção de leitos ocupados de Enfermaria

| MACRORREGIÃO | PROPORÇÃO OCUPADA LEITOS ENFERMARIA | PROPORÇÃO OCUPADA POR COVID |
|----------------------|-------------------------------------|-----------------------------|
| JEQUITINHONHA | 52,68% | 2,36% |
| SUDESTE | 53,64% | 2,63% |
| NORDESTE | 65,03% | 3,66% |
| CENTRO SUL | 56,40% | 3,85% |
| SÃO JOÃO DEL REI | 39,93% | 2,16% |
| BARBACENA | 69,71% | 4,41% |
| CONSELHEIRO LAFAIETE | 51,47% | 4,41% |
| CONGONHAS | 62,02% | 5,43% |
| LESTE DO SUL | 65,93% | 5,14% |
| SUL | 55,20% | 5,48% |
| TRIÂNGULO DO SUL | 89,63% | 5,54% |
| NORTE | 79,86% | 5,80% |
| TRIÂNGULO DO NORTE | 118,74% | 6,22% |
| NOROESTE | 85,42% | 6,37% |
| OESTE | 79,03% | 9,04% |
| VALE DO AÇO | 94,24% | 10,04% |
| LESTE | 94,13% | 10,19% |
| CENTRO | 122,07% | 14,09% |
| Total | 87,25% | 8,06% |

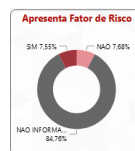
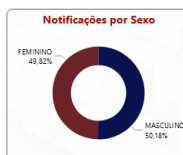
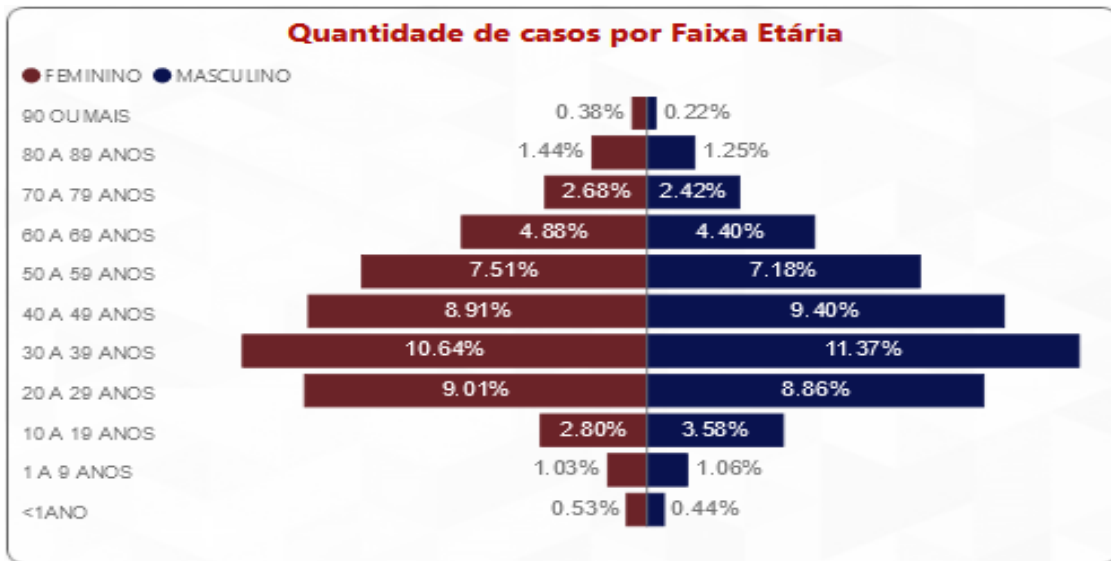
Fonte: Painel BI SES-MG, consulta em 24/02/2022. Macrorregião Centro Sul



Fonte: Painel BI SES-MG, consulta em 24/02/2022. Macrorregião Centro Sul

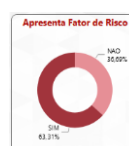
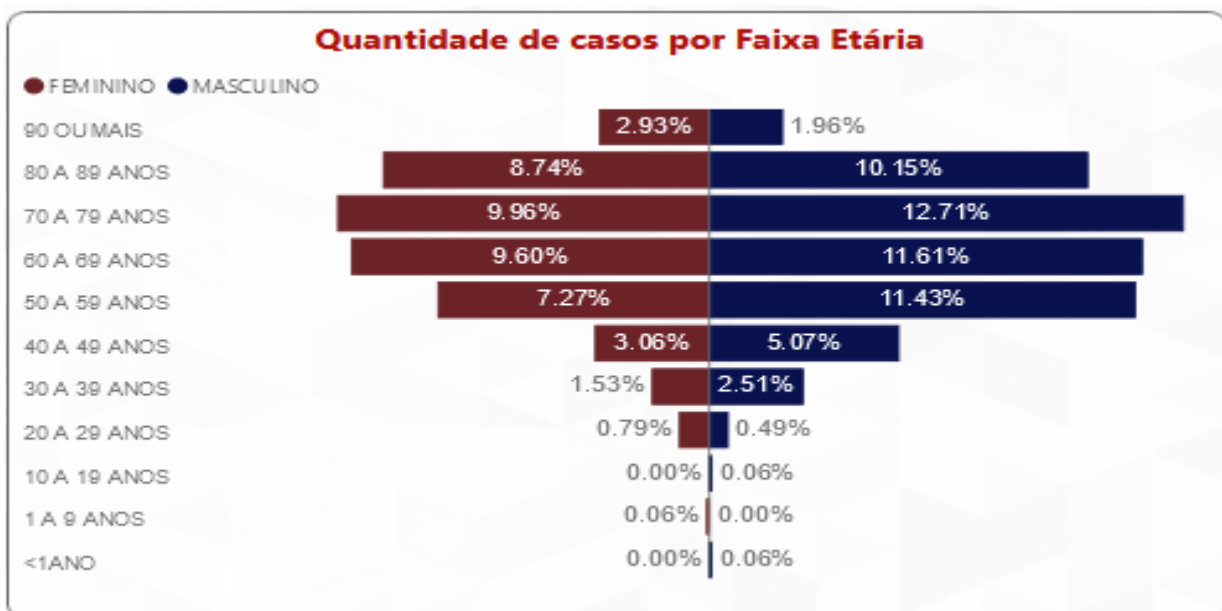
4. PERFIL EPIDEMIOLÓGICO DOS CASOS CONFIRMADOS E ÓBITOS COVID-19

4.1 Casos confirmados por COVID-19 por sexo, idade, fator de risco e internação



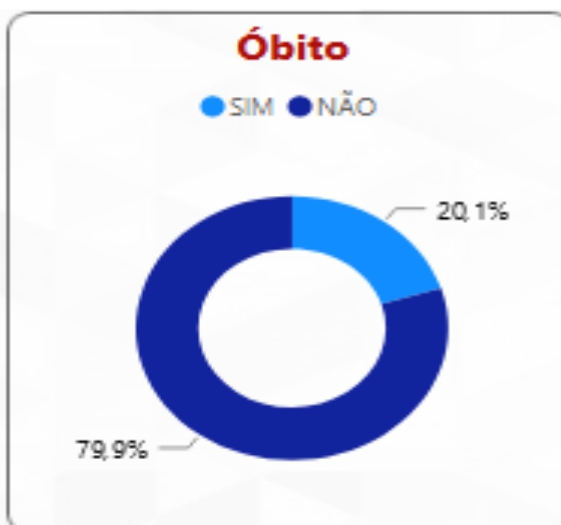
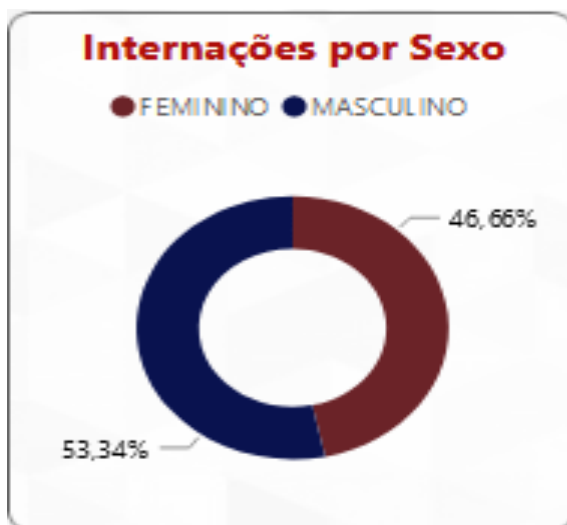
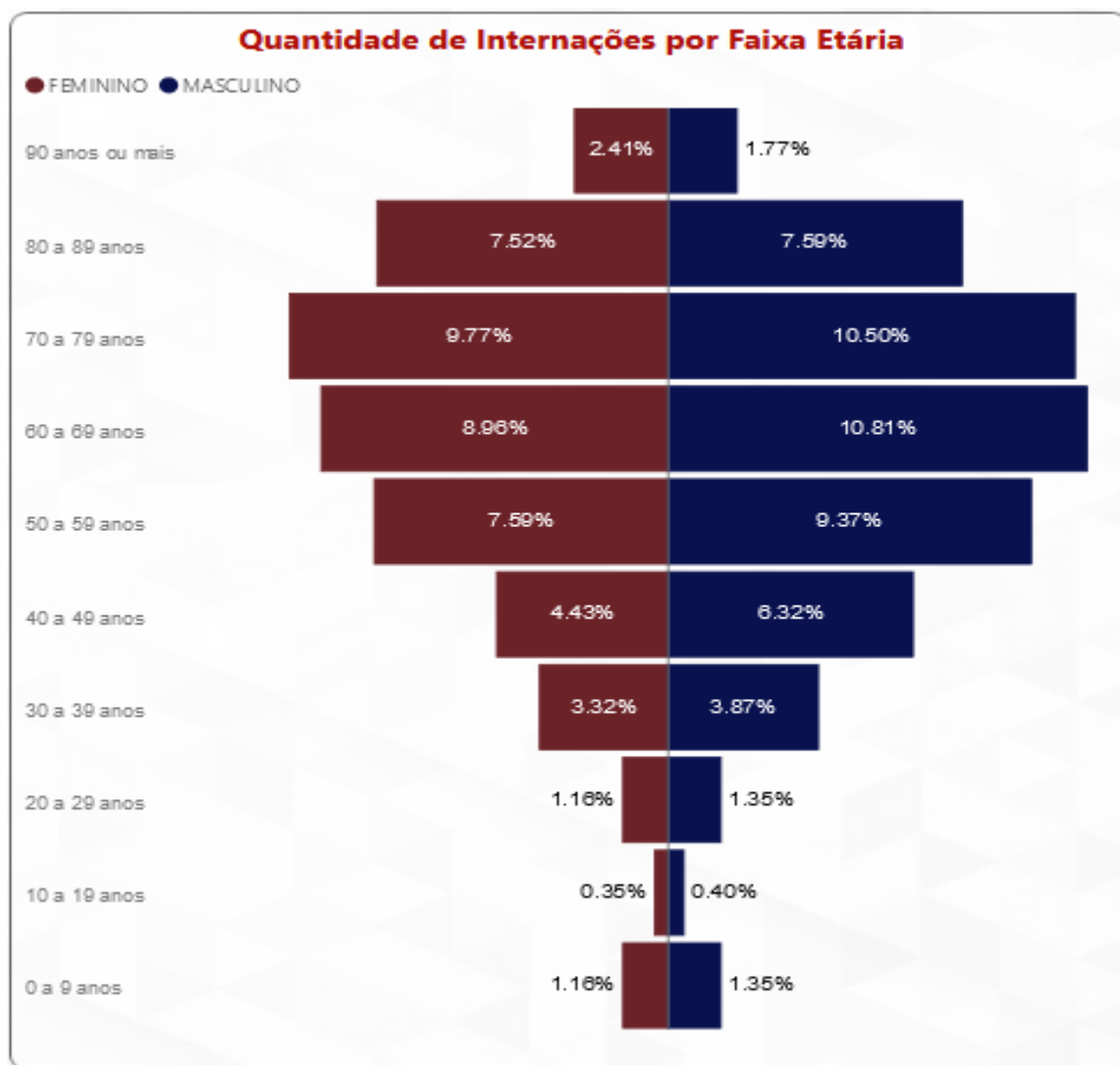
Fonte: Painel BI SES-MG, consulta em 06/01/2022.

4.2 Distribuição de e óbitos confirmados por COVID-19 por sexo, idade e fator de risco



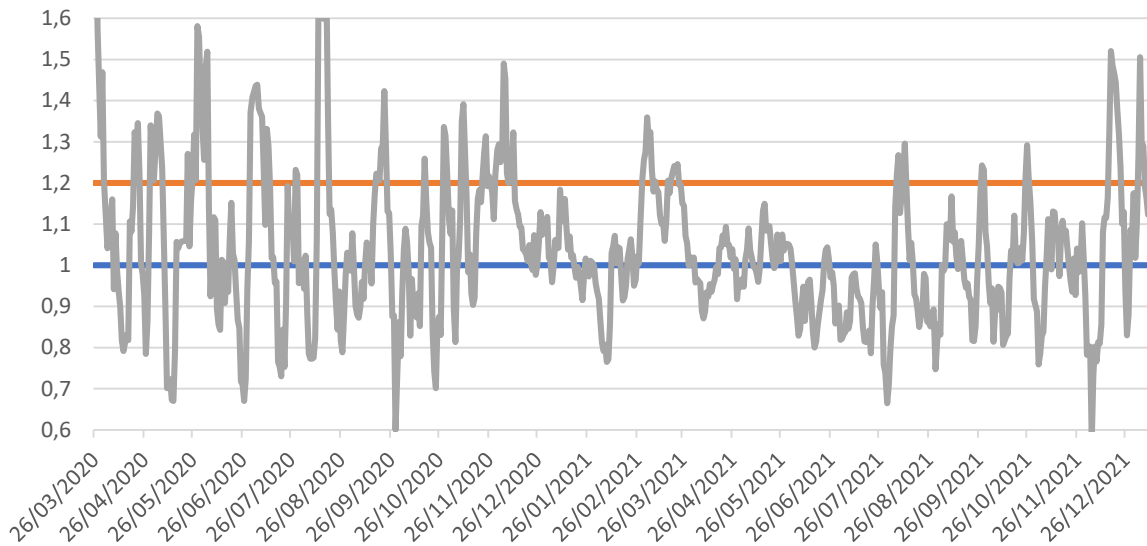
Fonte: Painel BI SES-MG, consulta em 06/01/2022

4.3 Distribuição de internações por COVID-19 por sexo e idade



Fonte: Painel BI SES-MG, consulta em 08/11/2021

4.4 Evolução do Rt das solicitações de internação COVID na Macrorregião Centro Sul 26/3/2020 a 10/01/2022.



Fonte: SES-MG

5. SURTOS

5.1 Distribuição dos surtos de Síndrome Respiratória Aguda notificados e possivelmente associados ao Covid-19

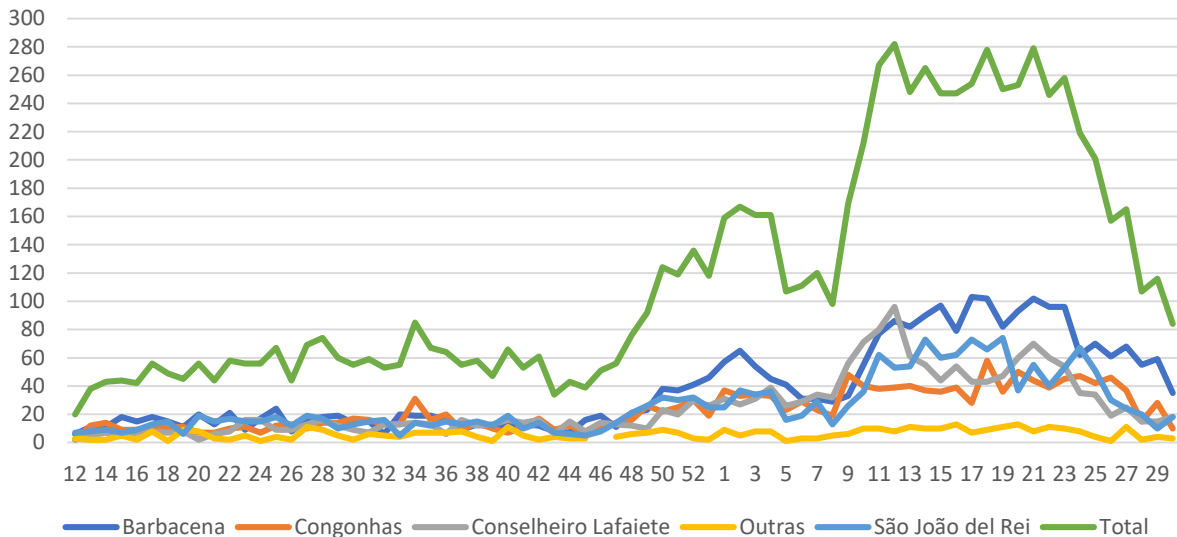


| Tipo de Estabelecimento | Surtos | Casos Confirmados | Número de Expostos | SRAG | Óbitos |
|-------------------------|------------|-------------------|--------------------|------------|-----------|
| EMPRESA | 56 | 698 | 2.125 | 11 | 6 |
| SERVICO DE SAUDE | 44 | 540 | 1.594 | 56 | 25 |
| ILPI | 21 | 323 | 1.089 | 77 | 32 |
| UNIDADE PRISIONAL | 10 | 137 | 366 | 6 | 2 |
| NAO INFORMADO | 9 | 130 | 79 | 0 | 0 |
| ESCOLA | 8 | 298 | 1.329 | 0 | 0 |
| SERVICOS PUBLICOS | 7 | 45 | 214 | 6 | 0 |
| SERVICO DE ACOLHIMENTO | 5 | 33 | 226 | 0 | 0 |
| | 4 | 37 | 13 | 0 | 0 |
| SEGURANCA PUBLICA | 4 | 45 | 271 | 0 | 0 |
| APAC | 2 | 47 | 36 | 0 | 0 |
| COMUNIDADE RELIGIOSA | 2 | 32 | | | |
| COMUNIDADE | 1 | 16 | 16 | 1 | 1 |
| Total | 173 | 2.381 | 7.358 | 157 | 66 |

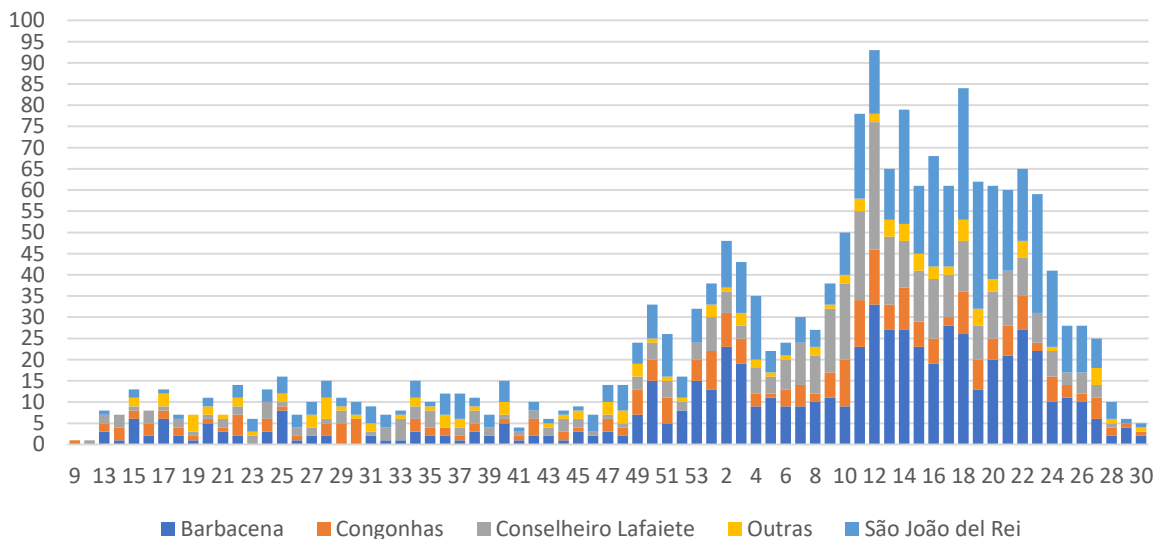
Fonte: SES-MG, consulta em 24/02/2022.

6. SINDROME RESPIRATÓRIA AGUDA GRAVE - SRAG

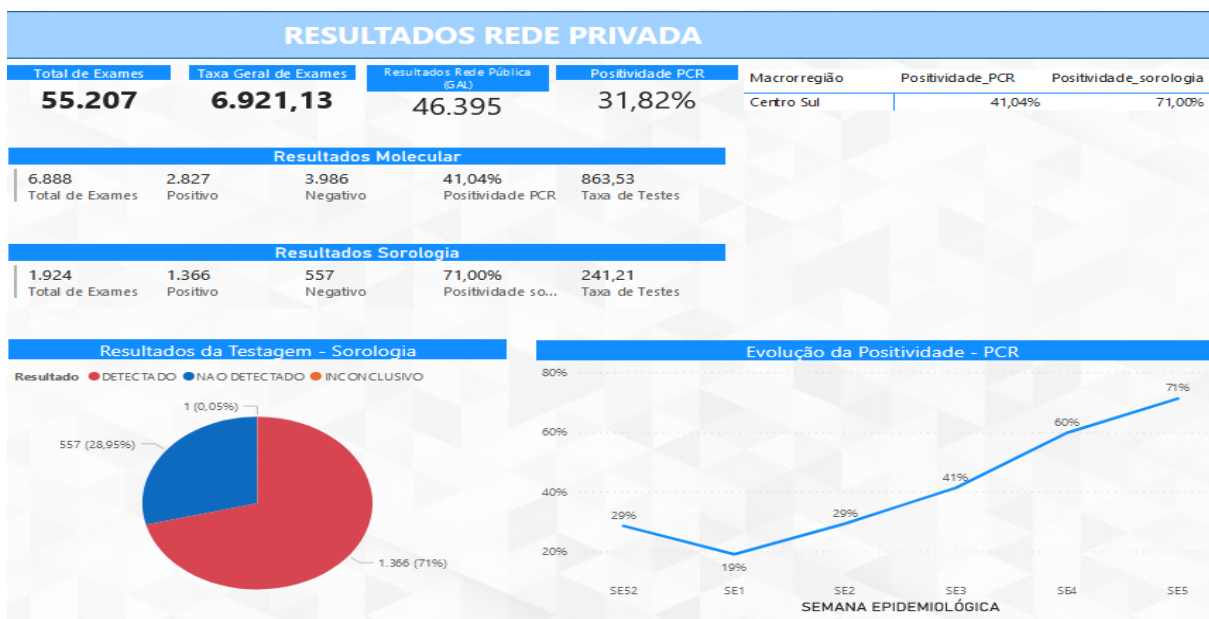
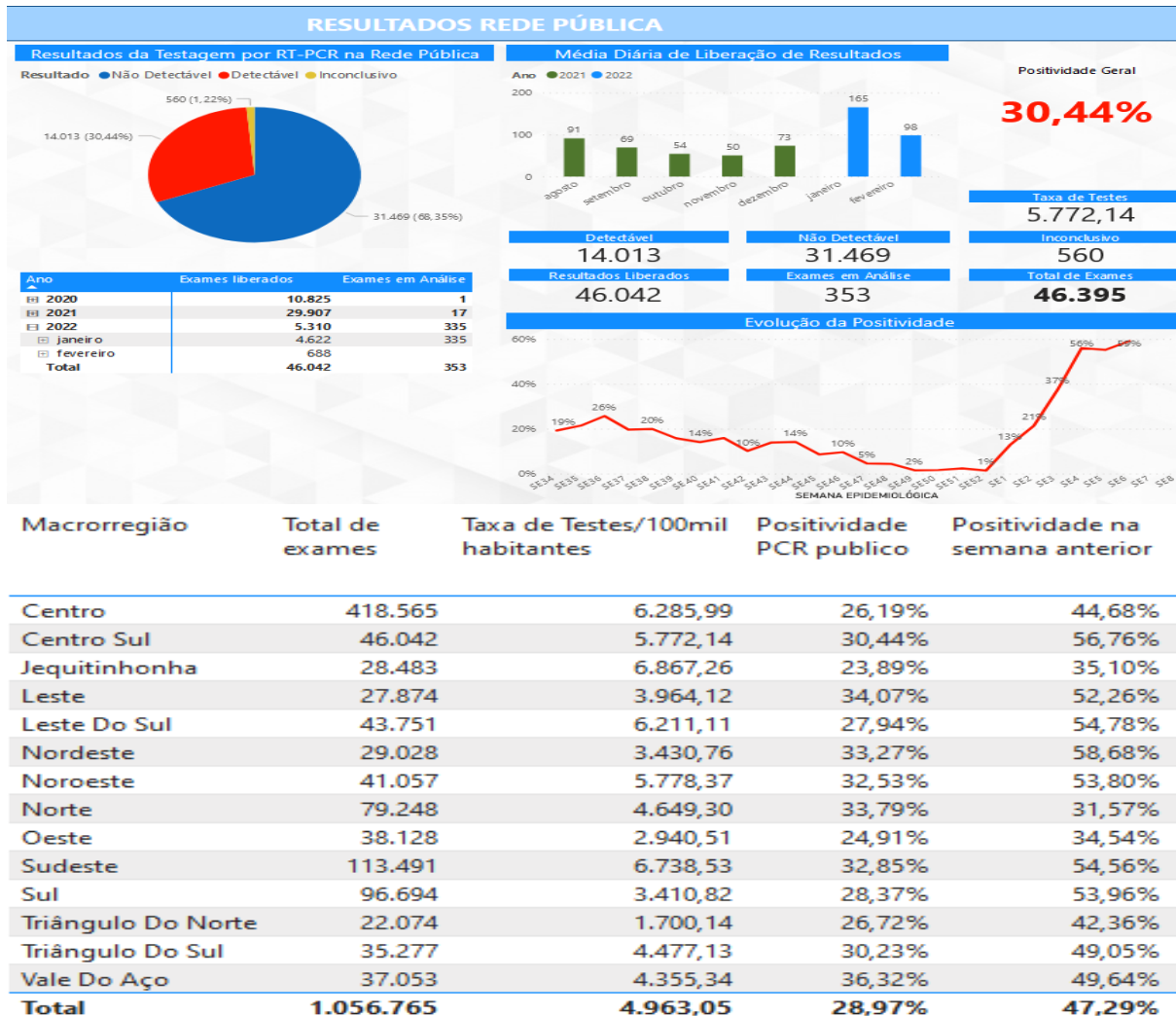
6.1 Casos notificados de SRAG em residentes por semana epidemiológica de 2020/2021 e microrregião de notificação.



6.2 Óbitos nos casos notificados de SRAG em residentes da macrorregião Centro Sul por semana epidemiológica e microrregião de notificação, 2020/2021.

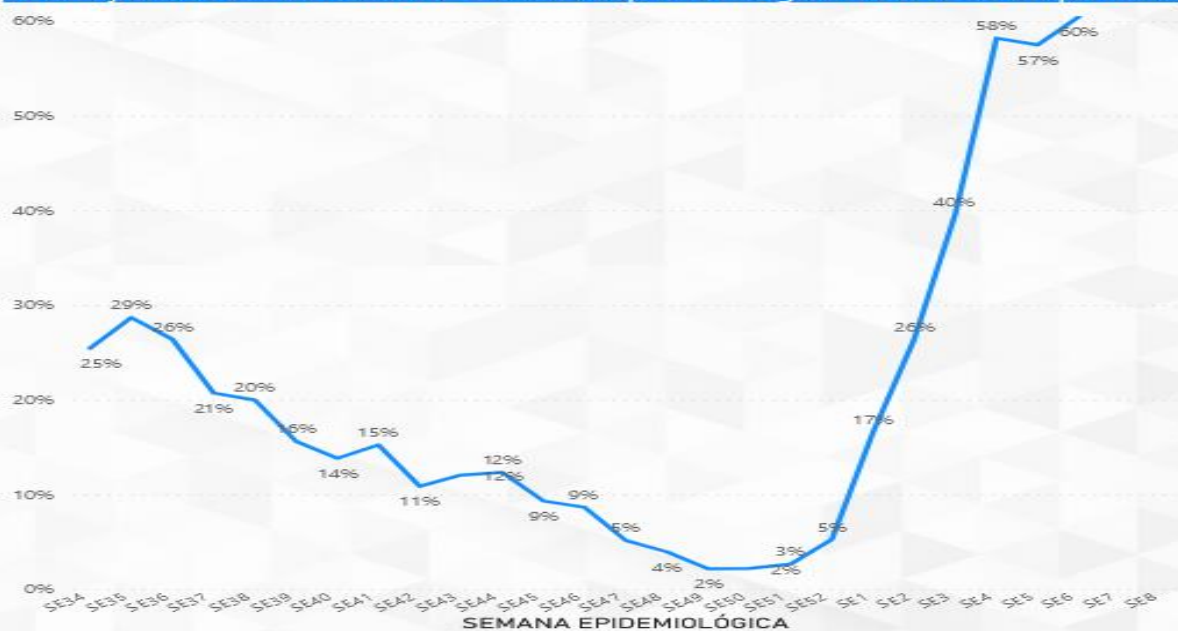


7. RESULTADOS LABORATORIAIS - RT-PCR - MACRORREG. CENTRO SUL 2020-22



POSITIVIDADE GERAL

Evolução da Positividade GAL + Testes Rápidos Antígenos ESUS + PCR privado

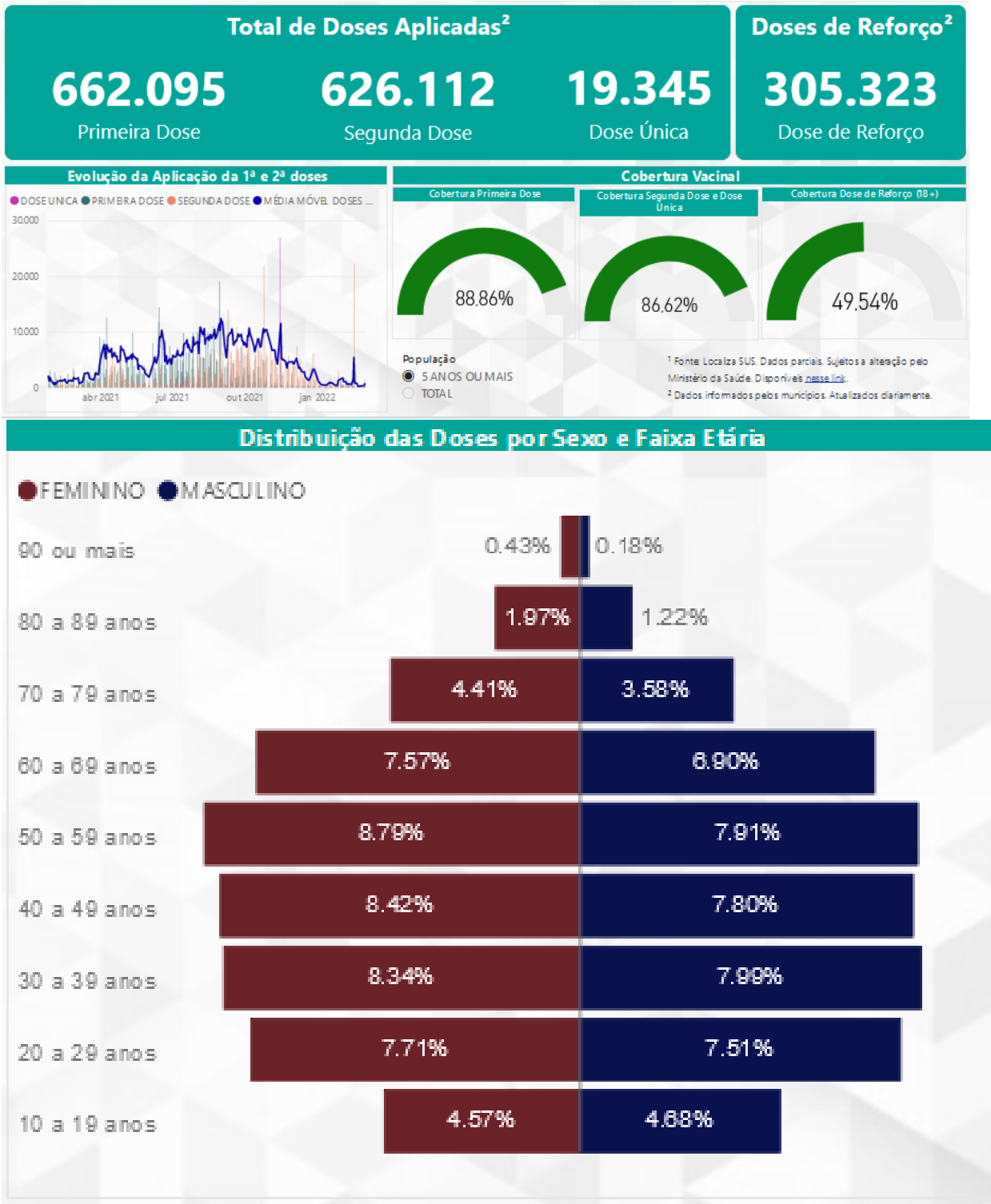


| Município | Qtd PCR | Qtd sorologia | Município | Qtd PCR | Qtd sorologia |
|-----------------------------|---------------|----------------|--------------------------|---------------|----------------|
| ALFREDO VASCONCELOS | 1.433 | 785 | IBITURUNA | 25 | 546 |
| ALTO RIO DOCE | 116 | 930 | ITAVERAVA | 325 | 419 |
| ANTONIO CARLOS | 1.798 | 1.330 | JECEABA | 586 | 1.721 |
| BARBACENA | 16.088 | 19.915 | LAGOA DOURADA | 602 | 1.236 |
| BARROSO | 3.843 | 12.255 | LAMIM | 176 | 859 |
| BOM SUCESSO | 1.698 | 1.884 | MADRE DE DEUS DE MINAS | 575 | 426 |
| CAPELA NOVA | 18 | 268 | NAZARENO | 514 | 745 |
| CARANAIBA | 127 | 123 | OURO BRANCO | 3.553 | 9.358 |
| CARANDAI | 2.487 | 3.557 | PAIVA | 248 | 147 |
| CASA GRANDE | 126 | 175 | PIEDADE DO RIO GRANDE | 507 | 562 |
| CATAS ALTAS DA NORUEGA | 118 | 90 | PIRANGA | 737 | 1.299 |
| CIPOTANEA | 43 | 875 | PRADOS | 948 | 615 |
| CONCEICAO DA BARRA DE MINAS | 19 | 751 | QUELUZITO | 39 | 177 |
| CONGONHAS | 8.547 | 59.374 | RESENDE COSTA | 794 | 2.545 |
| CONSELHEIRO LAFAIETE | 18.413 | 72.208 | RESSAQUINHA | 284 | 391 |
| CORONEL XAVIER CHAVES | 98 | 1.194 | RIO ESPERA | 109 | 278 |
| CRISTIANO OTONI | 203 | 501 | RITAPOLIS | 74 | 933 |
| DESTERRO DE ENTRE RIOS | 720 | 806 | SANTA BARBARA DO TUGURIO | 123 | 423 |
| DESTERRO DO MELO | 164 | 175 | SANTA CRUZ DE MINAS | 175 | 3.187 |
| DORES DE CAMPOS | 95 | 614 | SANTA RITA DE IBITIPOCA | 318 | 84 |
| ENTRE RIOS DE MINAS | 1.511 | 1.589 | SANTANA DO GARAMBEU | 97 | 71 |
| IBERTIOGA | 336 | 519 | SANTANA DOS MONTES | 137 | 191 |
| IBITURUNA | 25 | 546 | SAO BRAS DO SUACUI | 744 | 656 |
| ITAVERAVA | 325 | 419 | SAO JOAO DEL REI | 9.834 | 25.821 |
| Total | 82.365 | 237.635 | SAO TIAGO | 1.384 | 1.018 |
| | | | SAO VICENTE DE MINAS | 502 | 843 |
| | | | SENHORA DE OLIVEIRA | 89 | 275 |
| | | | SENHORA DOS REMEDIOS | 523 | 1.066 |
| | | | TIRADENTES | 342 | 1.825 |
| | | | Total | 82.365 | 237.635 |

FONTE: SES MG 14/02/2022

Nota: Dados sujeitos à alteração.

8. SITUAÇÃO VACINAL MACRORREGIÃO CENTRO SUL-MG, 2021.



FONTE: SES MG 04/03/2022
Nota: Dados sujeitos à alteração

9. EXTRA

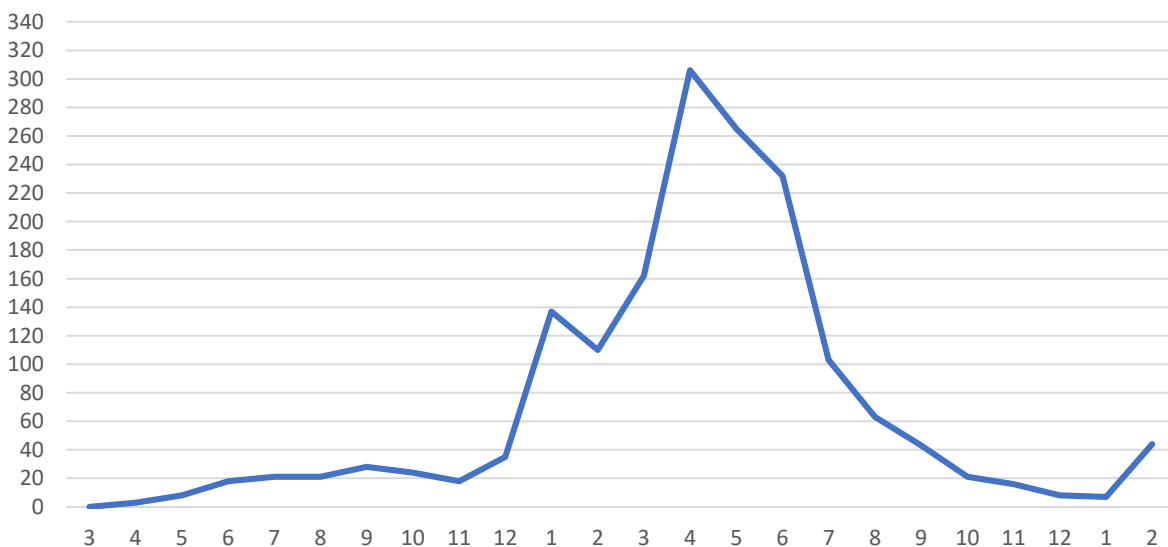
Figura - Casos Confirmados de Covid-19 por Semana Epidemiológica de Notificação, Macro Centro Sul -MG, 13/2020-06/2022.



Fonte.: Painel COVID SES-MG

Nota: Faltam dados de sexta e sábado na semana 05/2022.

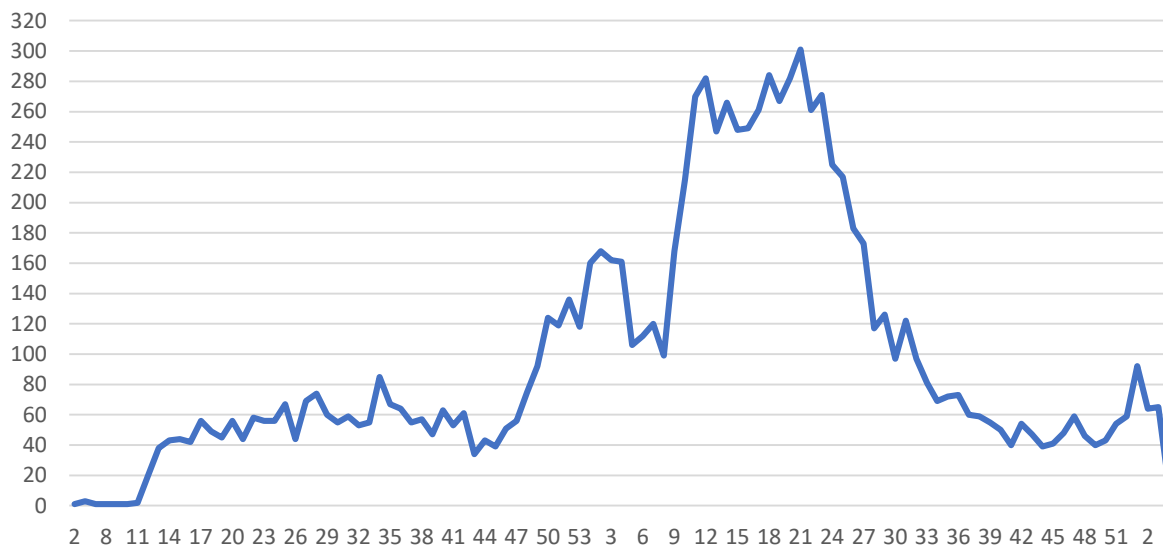
Figura - Óbitos Confirmados de Covid-19 por Semana Epidemiológica de Notificação, Macro Centro Sul -MG, 13/2020-06/2022.



Fonte.: Painel COVID SES-MG

Nota: Faltam dados de sexta e sábado na semana 05/2022.

Figura – Notificações de SRAG -19 por Semana Epidemiológica de Notificação, Macro Centro Sul –MG, Semanas 02/2020-04/2022.



Fonte.: SIVEP GRIPE SES-MG

Nota: A semana 4 não se encerrou ainda e costumam ocorrer acréscimos posteriores, dado o fluxo e digitação das notificações.