

BOLETIM EPIDEMIOLÓGICO

COVID-19: Doença causada pelo coronavírus – 19

segunda-feira, 12 de setembro de 2022



CENÁRIO EM MINAS GERAIS - COVID-19

Total de Casos Confirmados

3.875.256

Casos em Acompanhamento

42.141

Casos Recuperados

3.769.450

Óbitos Confirmados

63.665

Fonte: Painel COVID-19 MG/Sala de Situação/SubVS/SES/MG. Dados parciais, sujeitos a alterações.

TOTAL DE CASOS CONFIRMADOS: soma dos casos confirmados que não evoluíram para óbito e dos óbitos confirmados por COVID-19.

CASOS RECUPERADOS: casos confirmados de COVID-19 que receberam alta hospitalar e/ou cumpriram isolamento domiciliar de 10 dias E estão há 72h assintomáticos (sem a utilização de medicamentos sintomáticos) E sem intercorrências.

CASOS EM ACOMPANHAMENTO: casos confirmados de COVID-19 que não evoluíram para óbito, cuja condição clínica permanece sendo acompanhada ou aguarda atualização pelos municípios.

ÓBITOS CONFIRMADOS: óbitos confirmados para COVID-19.



Nº de Casos Confirmados nas Últimas 24h*

627



Nº de Óbitos Confirmados nas Últimas 24h*

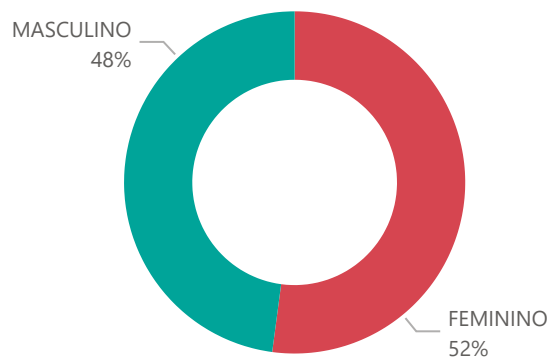
6

Observações: o número de casos e óbitos confirmados nas últimas 24h pode não retratar a ocorrência de novos casos no período, mas o total de casos notificados à SES/MG nas últimas 24h. o quantitativo de óbitos confirmados nas últimas 24h está sujeito à atualização do SIVEP-Gripe, podendo haver eventuais instabilidades no sistema

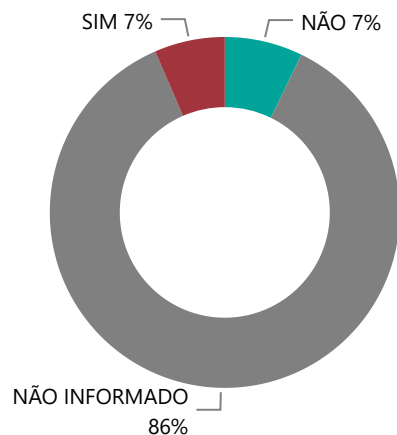
1

PERFIL EPIDEMIOLÓGICO DOS CASOS CONFIRMADOS DE COVID-19 QUE NÃO EVOLUÍRAM PARA ÓBITO, MG, 2020-2022

Quantidade de Casos por Sexo

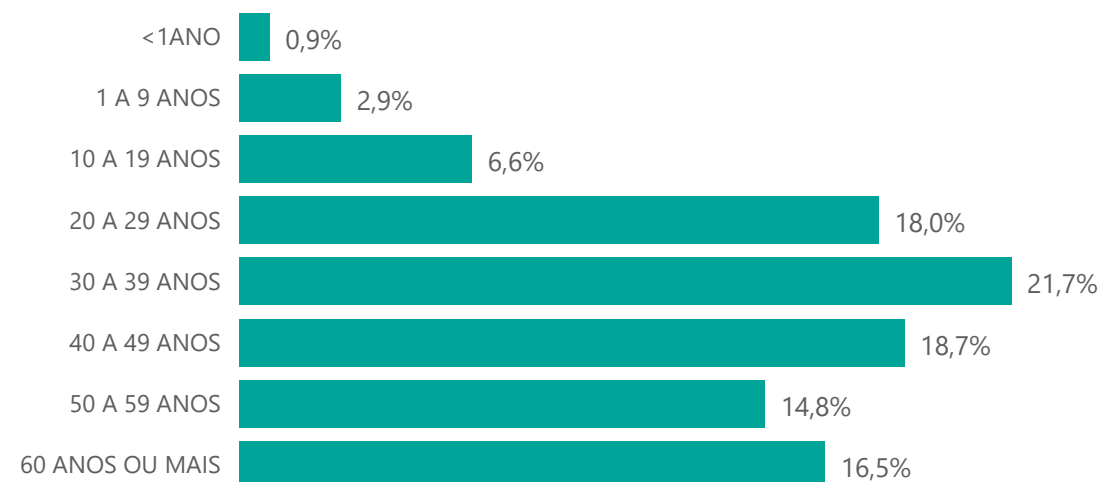


Apresenta Fator de Risco (Comorbidade*)

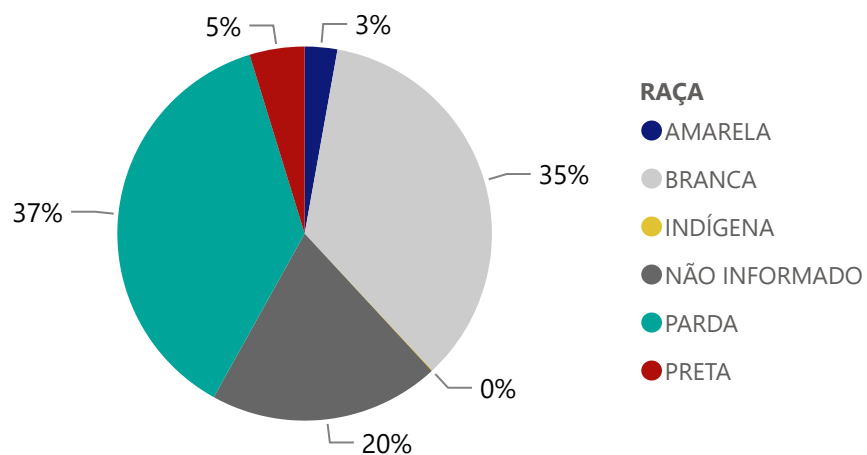


*Dados parciais, aguardando atualização dos municípios.

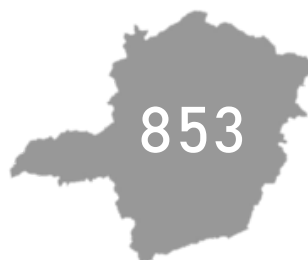
Quantidade de casos por Faixa Etária



Notificações por Raça



Municípios Afetados



2

DADOS DE HOSPITALIZAÇÃO E ISOLAMENTO DOMICILIAR DOS CASOS CONFIRMADOS DE COVID-19, MG, 2020-2021

Internados*



223.568

Isolamento Domiciliar



3.651.688

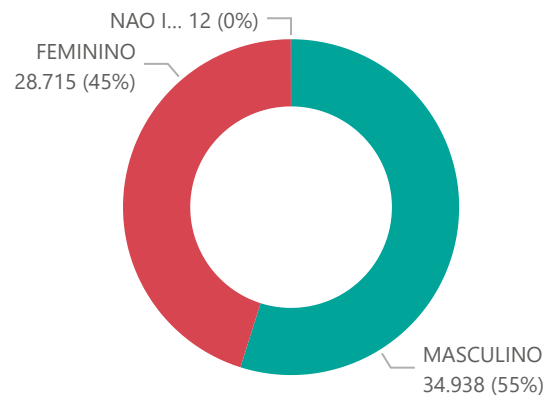
*Casos confirmados de COVID-19 que precisaram de internação hospitalar na rede pública ou privada de Minas Gerais. Dados cumulativos, registrados desde o início da pandemia.

Fonte: Painel COVID-19 MG/ Sala de Situação/SubVS/SES-MG; E-SUS VE; SIVEP-Gripe. Dados parciais, sujeitos a alterações.

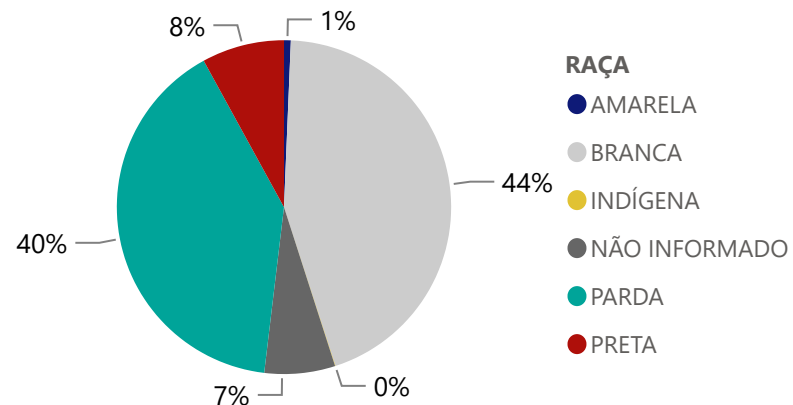
Fonte: Sala de Situação/SubVS/SES-MG; E-SUS VE; SIVEP-Gripe. Dados parciais, sujeitos a alterações.



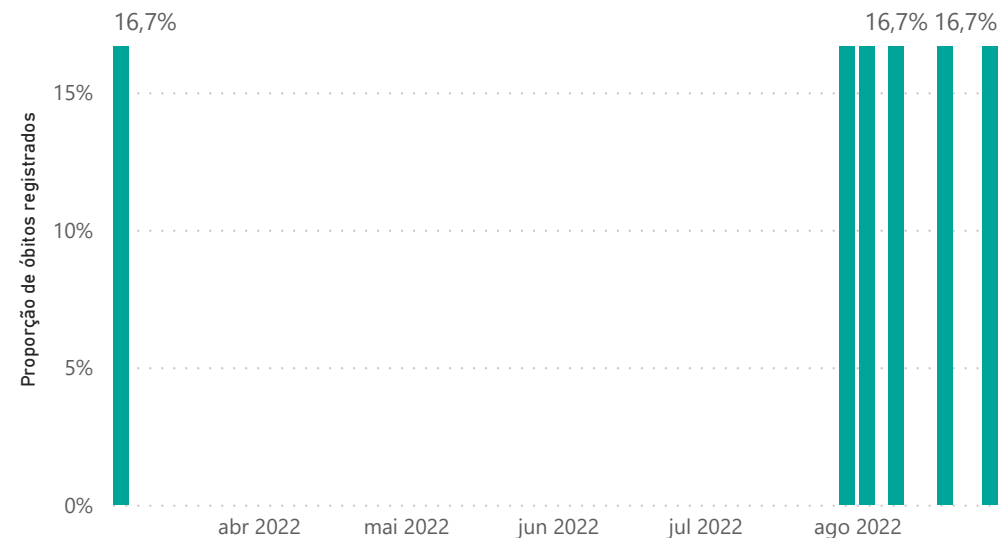
Quantidade de Óbitos por Sexo



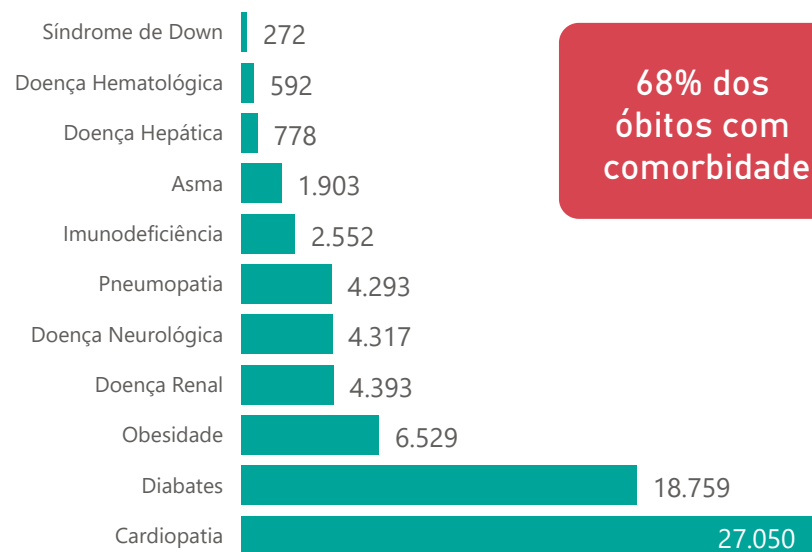
Notificações por Raça



Óbitos Registrados nas Últimas 24 Horas, por Data de Ocorrência



Comorbidade*



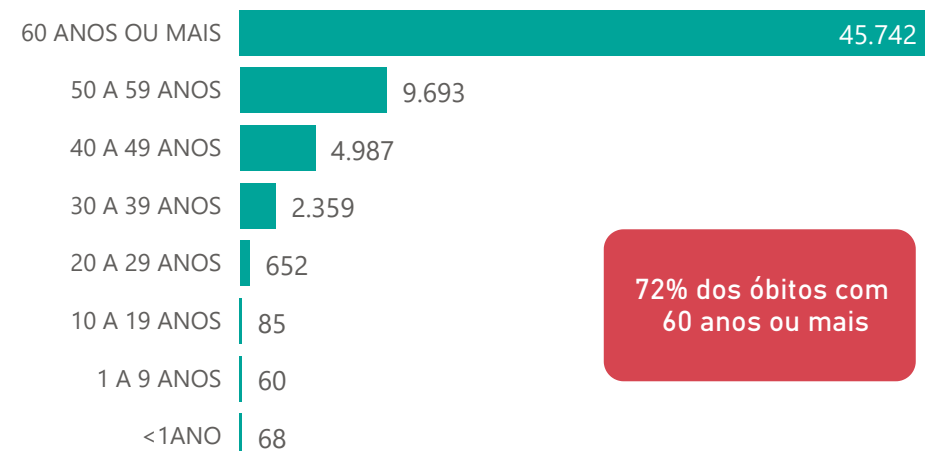
68% dos óbitos com comorbidade

1,6%

Nº de Municípios com Óbitos



Quantidade de Óbitos por Faixa Etária



72% dos óbitos com 60 anos ou mais

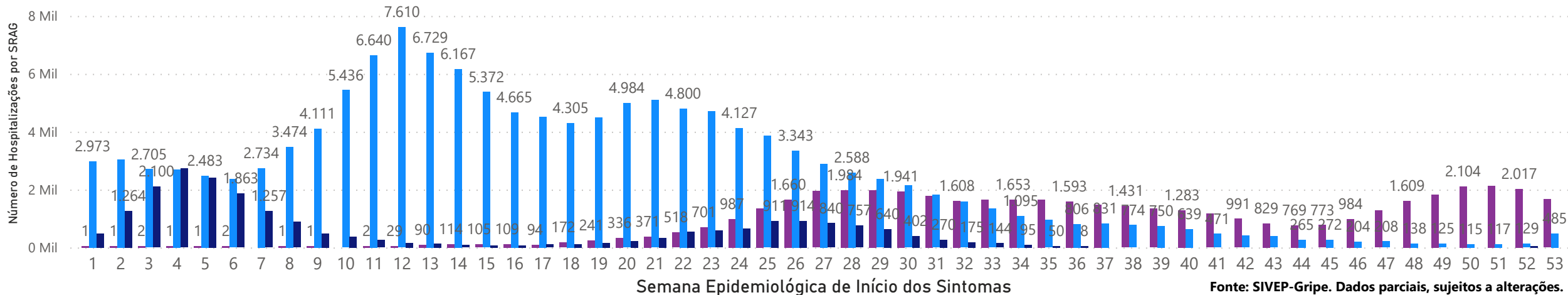
*Os casos que evoluíram a óbito podem ter mais de uma comorbidade.

4

HOSPITALIZAÇÕES POR COVID 2020-2022

NÚMERO DE HOSPITALIZAÇÕES POR CID COVID, SEGUNDO SEMANA EPIDEMIOLÓGICA (SE) DE INÍCIO DE SINTOMAS, MG, 2020 - 2022

Ano ● 2020 ● 2021 ● 2022



Fonte: SIVEP-Gripe. Dados parciais, sujeitos a alterações.

5

DADOS LABORATORIAIS DE COVID-19, REDE PÚBLICA-MG 2020-2021

Positivos

Negativos

Inconclusivos*



279.704



684.606



12.375

Resultados Liberados

Em Análise

Total



976.687



3.006



979.693

Fonte: GAL/FUNED. Dados parciais, sujeitos a alterações.

*Não apresentaram resultado que pode ser concluído como positivo ou negativo.

6

DADOS DE VACINAÇÃO

TOTAL DE DOSES APLICADAS EM MG

DOSES RECEBIDAS PELO MS

1ª DOSE

18.079.621

2ª DOSE

16.509.733

DOSE ÚNICA

518.760

1ª DOSE DE REFORÇO

11.147.849

2ª DOSE DE REFORÇO

3.219.347



55.736.629

DOSES DISTRIBUÍDAS PELA SES-MG



49.475.311

Fonte: OpenDataSUS; Localiza SUS. Dados parciais, sujeitos a alterações pelo Ministério da Saúde.

https://qsprod.saude.gov.br/extensions/DEMAS_C19VAC_Distr/DEMAS_C19VAC_Distr.html

<https://opendatasus.saude.gov.br/dataset/covid-19-vacinacao>

DISTRIBUIÇÃO DE CASOS E ÓBITOS CONFIRMADOS DA COVID-19 SEGUNDO LOCAL DE RESIDÊNCIA, MINAS GERAIS, 2020-2021-2022

Local de Residência	Casos*	Óbitos	Total Vacinas Aplicadas	Local de Residência	Casos*	Óbitos	Total Vacinas Aplicadas	Local de Residência	Casos*	Óbitos	Total Vacinas Aplicadas
ABADIA DOS DOURADOS	1.852	20	15.959	CARAI	1.613	23	43.645	FELISBURGO	1.736	18	14.613
ABAETE	3.826	49	51.364	CARANAIBA	305	4	8.325	FELIXLANDIA	2.631	34	34.168
ABRE CAMPO	2.003	19	28.657	CARANDAI	3.840	59	58.929	FERNANDES TOURINHO	389	17	6.304
ACAIACA	258	12	10.293	CARANGOLA	6.127	136	71.903	FERROS	802	17	23.414
ACUCENA	857	39	19.989	CARATINGA	13.211	317	163.491	FERVEDOURO	1.579	20	21.596
AGUA BOA	1.129	15	30.109	CARBONITA	1.386	8	21.212	FLORESTAL	273	15	16.107
AGUA COMPRIDA	531	9	5.886	CAREACU	1.196	17	15.358	FORMIGA	23.497	316	165.121
AGUANIL	1.289	8	11.615	CARLOS CHAGAS	3.523	38	43.232	FORMOSO	478	10	15.040
AGUAS FORMOSAS	1.661	38	37.494	CARMESIA	273	1	6.688	FORTALEZA DE MINAS	963	9	8.838
AGUAS VERMELHAS	560	13	27.387	CARMO DA CACHOEIRA	1.945	25	28.518	FORTUNA DE MINAS	324	3	8.037
AIMORES	3.715	91	52.464	CARMO DA MATA	1.400	13	28.104	FRANCISCO BADARO	301	7	17.024
AIURUOCA	1.045	15	14.300	CARMO DE MINAS	1.712	31	28.540	FRANCISCO DUMONT	367	7	9.768
ALAGOA	682	9	7.457	CARMO DO CAJURU	1.495	62	51.448	FRANCISCO SA	1.455	50	46.452
ALBERTINA	761	12	7.119	CARMO DO PARANAIBA	5.122	131	75.250	FRANCISOPOLIS	525	3	11.144
ALEM PARAIBA	7.137	172	80.870	CARMO DO RIO CLARO	5.543	77	45.340	FREI GASPAR	894	16	11.015
ALFENAS	22.982	252	177.367	CARMOPOLIS DE MINAS	4.917	62	40.002	FREI INOCENCIO	1.075	30	16.463
ALFREDO VASCONCELOS	1.463	17	15.577	CARNEIRINHO	3.323	55	21.974	FREI LAGONEGRO	272	5	9.967
ALMENARA	7.306	71	78.677	CARRANCAS	1.099	10	10.968	FRONTEIRA	4.162	66	32.105
ALPERCATA	566	23	15.218	CARVALHOPOLIS	923	9	9.032	FRONTEIRA DOS VALES	1.003	11	10.032
ALPINOPOLIS	4.624	52	43.064	CARVALHOS	596	5	10.494	FRUTA DE LEITE	320	3	10.181
ALTEROSA	2.070	42	32.922	CASA GRANDE	295	4	5.729	FRUTAL	16.937	306	129.743
ALTO CAPARAO	619	10	10.545	CASCALHO RICO	641	4	7.727	FUNILANDIA	541	12	11.208
ALTO JEQUITIBA	1.474	15	17.712	CASSIA	3.003	72	38.973	GALLILEIA	1.047	28	11.390
ALTO RIO DOCE	1.121	33	27.314	CATAGUASES	16.505	294	159.039	GAMELEIRAS	592	5	11.795
ALVARENGA	709	6	10.345	CATAS ALTAS	847	13	13.539	GLAUCILANDIA	422	7	7.593
ALVINOPOLIS	2.372	25	37.730	CATAS ALTAS DA NORUEGA	319	5	8.952	GOIABEIRA	606	10	6.147
ALVORADA DE MINAS	504	4	10.281	CATUJI	817	9	14.697	GOIANA	895	8	10.390
AMPARO DO SERRA	359	12	11.363	CATUTI	528	4	10.965	GONCALVES	1.172	10	11.120
ANDRADAS	7.416	141	93.845	CAXAMBU	3.904	68	47.021	GONZAGA	640	16	11.339
ANDRELANDIA	187	19	30.174	CEDRO DO ABAETE	146	1	3.224	GOUVEIA	1.230	35	26.194
ANGELANDIA	574	4	13.768	CENTRAL DE MINAS	710	37	15.415	GOVERNADOR VALADARES	50.464	1.530	528.093
ANTONIO CARLOS	2.060	22	26.715	CENTRALINA	2.004	54	20.459	GRAO MOGOL	1.517	13	32.759
ANTONIO DIAS	831	29	19.669	CHACARA	259	11	9.047	GRUPIARA	337	4	3.654
ANTONIO PRADO DE MINAS	160	6	4.177	CHALE	1.417	13	10.401	GUANHAEES	5.055	54	78.287
ARACAI	307	2	5.849	CHAPADA DO NORTE	708	3	25.253	GUAPE	2.688	50	30.841
ARACITABA	98	11	5.352	CHAPADA GAUCHA	2.226	21	24.433	GUARACIABA	1.052	35	23.017
ARACUAI	3.897	61	75.649	CHIADOR	554	9	6.988	GUARACIAMA	494	6	12.558
ARAGUARI	31.552	523	241.863	CIPOTANEA	885	26	14.387	GUARANESIA	5.411	47	45.658
ARANTINA	680	7	7.023	CLARAVAL	1.053	4	10.058	GUARANI	1.453	10	16.604
ARAPONGA	974	15	20.976	CLARO DOS POCOES	1.192	12	16.509	GUARARA	1.358	18	9.452
ARAPORA	2.801	43	18.331	CLAUDIO	4.213	70	69.263	GUARDA-MOR	2.048	13	17.433
ARAPUA	460	3	7.802	COIMBRA	825	12	17.710	GUAXUPE	16.180	190	115.817
ARAUJOS	932	15	21.624	COLUNA	957	12	20.423	GUIDOVAL	1.389	23	15.681
ARAXA	38.023	305	247.943	COMENDADOR GOMES	616	5	7.021	GUIMARANIA	1.678	17	18.898
ARCEBURGO	2.411	37	21.156	COMERCINHO	590	6	15.679	GUIRICEMA	1.937	38	19.176
ARCOS	9.980	157	101.222	CONCEICAO DA APARECIDA	1.607	12	23.906	GURINHATA	1.125	5	12.268
AREADO	3.302	35	32.044	CONCEICAO DA BARRA DE MINAS	711	8	9.048	HELIODORA	1.351	20	14.709
ARGIRITA	727	14	7.064	CONCEICAO DAS ALGOAS	6.313	157	56.996	IAPU	1.786	36	22.960
ARICANDUVA	441	0	11.460	CONCEICAO DAS PEDRAS	380	5	7.360	IBERTIOGA	694	15	12.578
ARINOS	2.900	32	32.677	CONCEICAO DE IPANEMA	655	5	10.829	IBIA	5.209	71	53.729
ASTOLFO DUTRA	2.323	32	29.465	CONCEICAO DO MATO DENTRO	4.579	39	56.609	IBIAI	875	11	15.212
ATALEIA	1.518	12	23.679	CONCEICAO DO PARA	659	11	13.800	IBIRACATU	290	3	10.721
AUGUSTO DE LIMA	315	12	11.443	CONCEICAO DO RIO VERDE	2.314	30	31.758	IBIRACI	2.111	31	24.813
BAEPENDI	3.513	38	39.065	CONCEICAO DOS OUROS	1.715	39	26.189	IBIRITE	14.390	451	332.920
BALDIM	850	25	18.364	CONEGO MARINHO	193	4	14.273	IBITIURA DE MINAS	1.120	6	8.036
BAMBUI	6.112	43	53.159	CONFINS	531	19	25.703	IBITURUNA	741	1	7.566
BANDEIRA	735	12	9.929	CONGONHAL	2.732	34	26.097	ICARAI DE MINAS	864	6	21.143
BANDEIRA DO SUL	1.327	17	13.882	CONGONHAS	11.809	116	138.591	IGARAPE	5.141	113	105.258
BARAO DE COCAIS	7.645	85	75.886	CONGONHAS DO NORTE	368	4	11.436	IGARATINGA	2.168	16	23.382
BARAO DE MONTE ALTO	371	16	13.122	CONQUISTA	2.070	21	16.371	IGUATAMA	1.482	13	17.105
BARBACENA	18.122	361	316.545	CONSELHEIRO LAFAIETE	24.878	319	290.890	IUACI	1.121	20	16.476
BARRA LONGA	660	14	14.734	CONSELHEIRO PENA	3.408	66	38.936	ILICINEA	2.425	32	31.045
BARROSO	5.869	74	48.399	CONSOLACAO	532	5	4.766	IMBE DE MINAS	734	11	12.627
BELA VISTA DE MINAS	1.282	26	21.455	CONTAGEM	76.485	2.205	1.445.467	INCONFIDENTES	1.872	12	18.616
BELMIRO BRAGA	897	6	8.027	COQUEIRAL	1.501	27	22.771	INDAIABIRA	501	1	12.344
BELO HORIZONTE	438.393	8.166	6.231.714	CORACAO DE JESUS	2.118	24	50.921	INDIANOPOLIS	1.460	9	14.866
BELO ORIENTE	3.444	83	48.593	CORDISBURGO	393	21	19.419	INGAI	343	8	7.539
BELO VALE	1.706	17	19.009	CORDISLANDIA	569	4	7.894	INHAPIM	3.076	76	49.637
BERILO	536	3	23.812	CORINTO	3.245	62	48.452	INHAUMA	1.033	22	14.540
BERIZAL	416	3	10.509	COROACI	885	22	21.095	INIMUTABA	1.083	19	16.208
BERTOPOLIS	807	6	8.814	COROMANDEL	6.233	98	67.251	IPABA	2.110	66	34.656
BETIM	50.913	1.464	929.021	CORONEL FABRICIANO	19.882	381	192.265	IPANEMA	3.997	83	39.576
BIAS FORTES	558	4	8.199	CORONEL MURTA	750	10	18.820	IPATINGA	48.905	987	499.318
BICAS	3.989	55	34.217	CORONEL PACHECO	209	10	7.789	IPIACU	1.309	7	9.485
BIQUINHAS	421	4	6.229	CORONEL XAVIER CHAVES	955	4	9.166	IPUIUNA	2.466	45	21.604
BOA ESPERANCA	8.550	153	95.017	CORREGO DANTA	483	10	7.326	IRAI DE MINAS	891	15	14.039
BOCAINA DE MINAS	800	7	11.557	CORREGO DO BOM JESUS	1.205	8	9.972	ITABIRA	32.828	415	241.344
BOCAIUVA	4.833	80	98.184	CORREGO FUNDO	1.785	9	14.722	ITABIRINHA	1.518	46	22.362
BOM DESPACHO	12.214	134	108.855	CORREGO NOVO	390	14	6.266	ITABIRITO	18.811	176	132.138
BOM JARDIM DE MINAS	1.491	8	17.614	COUTO DE MAGALHAES DE MINAS	302	7	11.164	ITACAMBIRA	652	4	9.115
BOM JESUS DA PENHA	1.275	21	11.680	CRISOLITA	386	3	10.756	ITACARAMBI	1.055	19	30.170
BOM JESUS DO AMPARO	631	9	13.166	CRISTAIS	2.720	32	28.946	ITAGUARA	4.449	39	36.125
BOM JESUS DO GALHO	984	42	28.853	CRISTALIA	589	3	10.275	ITAIFE	596	7	20.902
BOM REPOUSO	2.578	35	27.725	CRISTIANO OTONI	763	19	12.805	ITAJUBA	22.389	478	211.580
BOM SUCESSO	2.272	35	41.532	CRISTINA	1.595	11	23.914	ITAMARANDIBA	7.177	34	73.348
BONFIM	983	21	19.843	CRUCILANDIA	1.321	13	14.735	ITAMARATI DE MINAS	1.250	8	9.409
BONFINOPOLIS DE MINAS	946	14	11.757	CRUZEIRO DA FORTALEZA	926	8	10.620	ITAMBACURI	1.798	32	42.415
BONITO DE MINAS	374	5	20.980	CRUZILIA	2.967	53	38.269	ITAMBE DO MATO DENTRO	105	5	5.470
BORDA DA MATA	5.604	66	43.495	CUPARAQUE	978	15	8.395	ITAMOGI	2.716	56	25.666
BOTELHOS	3.648	37	35.008	CURRAL DE DENTRO	1.093	18	14.970	ITAMONTE	3.433	51	32.652
BOTUMIRIM	1.010	5	12.464	CURVELO	9.030	302	188.069	ITANHANDU	4.626	64	34.967
BRAS PIRES	716	11	10.326	DATAS	1.061	15	12.322	ITANHOMI	2.095	33	22.081
BRASILANDIA DE MINAS	3.412	31	29.771	DELFINO MOREIRA	859	33	18.864	ITAOBIM	2.807	60	38.744
BRASILIA DE MINAS	2.164	18	61.366	DELFINOPOLIS	1.822	15	17.062	ITAPAGIPE	4.846	63	30.258
BRAUNAS	476	12	11.586	DELTA	2.409	31	20.678	ITAPECERICA	4.298	47	60.425
BRAZOPOLIS	1.931	40	32.818	DESCOBERTO	349	12	11.567	ITAPEVA	2.406	40	25.403
BRUMADINHO	7.908	111	97.916	DESTERRA DE ENTRE RIOS	1.128	12	16.909	ITATIAIUCU	2.293	35	29.947
BUENO BRANDAO	2.236	39	25.649	DESTERRA DO MELO	605	1	7.789	ITAU DE MINAS	5.591	49	33.346
BUENOPOLIS	1.092	20	20.527	DIAMANTINA	9.422	106	118.296	ITAUNA	22.741	302	197.846
BUGRE	366	14	9.296	DIAGO DE VASCONCELOS	280	1	9.135	ITAVERAVA	452	3	14.416
BURITIS	5.629	58	43.089	DIONISIO	591	20	16.272	ITINGA	903	17	31.747
BURITIZEIRO	3.305	43	42.791	DIVINESIA	956	11	9.560	ITUETA	1.682	7	12.184
CABECEIRA GRANDE	966	9	15.189	DIVINO	2.509	46	46.205	ITUIUTABA	37.031	530	213.947
CABO VERDE	2.410	20	29.624	DIVINO DAS LARANJEIRAS	473	16	9.697	ITUMIRIM	588	12	13.060
CACHOEIRA DA PRATA	210	16	9.471	DIVINOLANDIA DE MINAS	575	13	17.423	ITURAMA	12.306	263	82.964
CACHOEIRA DE MINAS	2.482	21	26.164	DIVINOPOLIS	41.048	736	520.315	ITUTINGA	530	5	11.581
CACHOEIRA DE PAJEU	680										

DISTRIBUIÇÃO DE CASOS E ÓBITOS CONFIRMADOS DA COVID-19 SEGUNDO LOCAL DE RESIDÊNCIA, MINAS GERAIS, 2020-2021-2022

Local de Residência	Casos*	Óbitos	Total Vacinas Aplicadas	Local de Residência	Casos*	Óbitos	Total Vacinas Aplicadas	Local de Residência	Casos*	Óbitos	Total Vacinas Aplicadas
LAGOA DOURADA	1.939	15	28.099	PEDRA BONITA	694	8	12.608	SAO FRANCISCO	3.223	82	101.949
LAGOA FORMOSA	3.780	70	46.020	PEDRA DO ANTA	408	7	8.624	SAO FRANCISCO DE PAULA	938	14	17.758
LAGOA GRANDE	1.922	34	17.954	PEDRA DO INDAIA	946	8	10.062	SAO FRANCISCO DE SALES	1.534	35	12.557
LAGOA SANTA	12.320	150	126.303	PEDRA DOURADA	415	3	6.455	SAO FRANCISCO DO GLORIA	756	10	11.422
LAJINHA	3.613	50	47.805	PEDRALVA	1.772	19	29.614	SAO GERALDO	1.026	30	24.056
LAMBARI	4.527	63	44.108	PEDRAS DE MARIA DA CRUZ	178	16	18.306	SAO GERALDO DA PIEDADE	512	14	8.236
LAMIM	577	5	9.563	PEDRINOPOLIS	983	12	8.769	SAO GERALDO DO BAIXO	400	7	6.912
LARANJAL	1.543	31	15.126	PEDRO LEOPOLDO	8.550	220	139.723	SAO GONCALO DO ABAETE	1.033	17	15.275
LASSANCE	1.159	8	15.379	PEDRO TEIXEIRA	25	0	5.416	SAO GONCALO DO PARA	551	28	26.128
LAVRAS	29.099	206	241.350	PEQUERI	491	10	7.982	SAO GONCALO DO RIO ABAIXO	2.538	30	36.524
LEANDRO FERREIRA	530	7	8.381	PEQUI	562	10	9.065	SAO GONCALO DO RIO PRETO	702	6	8.177
LEME DO PRADO	535	3	9.468	PERDIGAO	2.528	19	24.112	SAO GONCALO DO SAPUCAI	5.817	76	53.269
LEOPOLDINA	12.908	208	118.261	PERDIZES	4.266	31	38.751	SAO GOTARDO	8.129	101	82.235
LIBERDADE	255	12	12.457	PERDOES	5.321	48	48.506	SAO JOAO BATISTA DO GLORIA	2.244	35	16.757
LIMA DUARTE	2.622	58	45.051	PERQUITO	799	27	12.923	SAO JOAO DA LAGOA	603	5	10.486
LIMEIRA DO OESTE	2.553	37	19.887	PESCADOR	813	6	8.117	SAO JOAO DA MATA	812	12	7.385
LONTRA	986	10	19.612	PIAU	422	15	6.979	SAO JOAO DA PONTE	629	25	54.733
LUISBURGO	677	19	14.495	PIEDADE DE CARATINGA	1.307	26	17.938	SAO JOAO DAS MISSOES	507	7	28.139
LUISLANDIA	417	3	11.885	PIEDADE DE PONTE NOVA	339	9	10.208	SAO JOAO DEL REI	19.193	263	217.962
LUMINARIAS	725	13	11.298	PIEDADE DO RIO GRANDE	895	12	11.469	SAO JOAO DO MANHUACU	1.209	33	18.349
LUZ	5.961	41	39.670	PIEDADE DOS GERAIS	74	9	11.979	SAO JOAO DO MANTENINHA	1.046	12	9.909
MACHACALIS	836	14	14.771	PIMENTA	2.044	23	20.246	SAO JOAO DO ORIENTE	1.191	34	16.192
MACHADO	10.103	114	90.406	PINGO-D'AGUA	571	15	10.100	SAO JOAO DO PACUI	189	3	8.182
MADRE DE DEUS DE MINAS	1.211	16	12.674	PINTOPOLIS	437	5	14.475	SAO JOAO DO PARAISO	2.753	26	42.001
MALACACHETA	2.032	29	32.321	PIRACEMA	98	19	17.166	SAO JOAO EVANGELISTA	1.745	23	36.892
MAMONAS	714	8	13.218	PIRAJUUBA	1.254	29	15.628	SAO JOAO NEPOMUCENO	4.559	53	58.650
MANGA	2.104	18	38.166	PIRANGA	1.291	38	37.743	SAO JOAQUIM DE BICAS	2.569	120	73.567
MANHUACU	9.832	256	188.811	PIRANGUCU	1.231	18	13.919	SAO JOSE DA BARRA	1.856	20	16.680
MANHUMIRIM	3.363	55	42.446	PIRANGUINHO	1.818	49	19.531	SAO JOSE DA LAPA	4.646	47	49.785
MANTENA	4.443	85	45.204	PIRAPETINGA	4.817	37	24.337	SAO JOSE DA SAFIRA	529	14	7.438
MAR DE ESPANHA	2.734	46	31.195	PIRAPORA	11.602	115	108.765	SAO JOSE DA VARGINHA	357	1	11.161
MARAVILHAS	1.412	7	16.082	PIRAUBA	2.343	30	28.052	SAO JOSE DO ALEGRE	503	8	10.078
MARIA DA FE	2.881	51	32.860	PITANGUI	3.560	106	56.831	SAO JOSE DO DIVINO	395	4	6.897
MARIANA	16.989	111	153.935	PIUMHI	10.527	142	73.266	SAO JOSE DO GOIABAL	777	18	13.147
MARILAC	515	12	8.489	PLANURA	2.910	52	25.347	SAO JOSE DO JACURI	662	4	13.864
MARIO CAMPOS	1.635	59	33.539	POCO FUNDO	4.831	22	41.495	SAO JOSE DO MANTIMENTO	332	3	6.126
MARIPA DE MINAS	991	16	9.322	POCOS DE CALDAS	29.968	594	403.926	SAO LOURENCO	12.463	176	106.361
MARJERIA	585	21	9.427	POCRANE	1.056	13	19.553	SAO MIGUEL DO ANTA	1.141	15	15.354
MARMELOPOLIS	533	11	7.021	POMPEU	5.724	66	68.620	SAO PEDRO DA UNIAO	697	11	12.875
MARTINHO CAMPOS	3.274	46	31.945	PONTE NOVA	9.391	220	141.051	SAO PEDRO DO SUACUI	543	12	11.456
MARTINS SOARES	676	13	15.527	PONTO CHIQUE	624	16	8.234	SAO PEDRO DOS FERROS	746	17	16.834
MATA VERDE	814	10	15.022	PONTO DOS VOLANTES	970	24	26.897	SAO ROMAO	722	7	15.902
MATERLANDIA	235	3	10.286	PORTEIRINHA	6.078	74	79.638	SAO ROQUE DE MINAS	1.808	21	17.194
MATEUS LEME	9.037	102	86.204	PORTO FIRME	1.284	16	23.693	SAO SEBASTIAO DA BELA VISTA	1.160	16	13.996
MATHIAS LOBATO	516	13	6.728	POTE	1.718	24	29.533	SAO SEBASTIAO DA VARGEM ALEGRE	199	6	7.384
MATIAS BARBOSA	3.523	67	34.281	POUSO ALEGRE	41.860	505	372.601	SAO SEBASTIAO DO ANTA	679	14	12.351
MATIAS CARDOSO	633	12	25.152	POUSO ALTO	1.563	29	17.016	SAO SEBASTIAO DO MARANHAO	1.006	4	17.307
MATIPÓ	2.608	43	33.580	PRADOS	1.474	22	22.619	SAO SEBASTIAO DO OESTE	913	17	22.336
MATO VERDE	1.958	17	27.092	PRATA	6.216	114	61.458	SAO SEBASTIAO DO PARAISO	13.604	321	157.501
MATOZINHOS	8.378	121	86.874	PRATAPOLIS	2.494	32	21.380	SAO SEBASTIAO DO RIO PRETO	251	2	4.110
MATUTINA	514	7	10.770	PRATINHA	574	5	9.865	SAO SEBASTIAO DO RIO VERDE	595	4	5.297
MEDEIROS	493	2	8.587	PRESIDENTE BERNARDES	650	8	12.879	SAO THOME DAS LETRAS	1.321	8	14.224
MEDINA	1.918	36	45.592	PRESIDENTE JUSCELINO	303	7	10.398	SAO TIAGO	2.228	19	28.978
MENDES PIMENTEL	1.182	12	12.791	PRESIDENTE KUBITSCHEK	472	7	7.840	SAO TOMAS DE AQUINO	1.264	31	16.460
MERCES	444	21	24.239	PRESIDENTE OLEGARIO	2.947	34	38.729	SAO VICENTE DE MINAS	931	10	17.085
MESQUITA	588	10	11.578	PRUDENTE DE MORAIS	913	25	22.891	SAPUCAI-MIRIM	1.712	7	15.886
MINAS NOVAS	1.806	26	50.895	QUARTEL GERAL	454	5	7.963	SARDOA	1.010	10	11.621
MINDURI	470	11	9.038	QUELUZITO	390	5	5.535	SARZEDO	3.808	85	80.481
MIRABELA	1.787	22	24.130	RAPOSOS	4.325	48	32.441	SEM-PEIXE	278	6	7.233
MIRADOURO	1.320	14	20.947	RAUL SOARES	4.041	64	52.623	SENADOR AMARAL	1.495	11	12.242
MIRAI	2.839	19	26.877	RECREIO	1.878	26	21.868	SENADOR CORTES	602	4	5.726
MIRAVANIA	345	2	9.666	REDUTO	702	17	17.143	SENADOR FIRMINO	1.681	11	19.607
MOEDA	399	15	10.682	RESENDE COSTA	1.641	23	27.619	SENADOR JOSE BENTO	443	6	4.469
MOEMA	2.043	14	15.813	RESPLENDOR	3.350	71	32.758	SENADOR MODESTINO GONCALVES	458	8	10.248
MONJÓLOS	60	3	5.407	RESSAQUINHA	878	11	11.913	SENHORA DE OLIVEIRA	663	9	13.742
MONSENHOR PAULO	1.822	10	21.906	RIACHINHO	1.616	10	16.008	SENHORA DO PORTO	386	2	7.863
MONTALVANIA	2.172	20	29.819	RIACHO DOS MACHADOS	897	8	15.818	SENHORA DOS REMEDIOS	983	18	24.678
MONTE ALEGRE DE MINAS	2.739	46	42.908	RIBEIRAO DAS NEVES	27.430	926	603.897	SERICITA	1.010	6	13.091
MONTE AZUL	2.458	37	44.425	RIBEIRAO VERMELHO	1.098	13	10.480	SERITINGA	386	4	5.100
MONTE BELO	2.966	40	33.847	RIO ACIMA	1.774	33	21.810	SERRA AZUL DE MINAS	300	0	9.026
MONTE CARMELO	11.488	198	122.863	RIO CASCA	1.810	53	30.372	SERRA DA SAUDADE	159	0	2.186
MONTE FORMOSO	383	8	9.568	RIO DO PRADO	741	8	11.923	SERRA DO SALITRE	2.423	43	30.697
MONTE SANTO DE MINAS	4.920	69	48.727	RIO DOCE	434	10	7.868	SERRA DOS AIMORES	818	10	14.662
MONTE SIAO	6.941	44	51.168	RIO ESPERA	623	14	15.946	SERRANIA	1.376	26	17.002
MONTES CLAROS	88.175	1.081	846.240	RIO MANSO	1.001	11	13.460	SERRANOPOLIS DE MINAS	409	2	10.350
MONTEZUMA	731	6	13.216	RIO NOVO	674	30	20.228	SERRANOS	333	1	5.211
MORADA NOVA DE MINAS	1.699	12	22.079	RIO PARANAIBA	3.431	30	34.231	SERRO	2.187	23	48.220
MORRO DA GARÇA	314	10	6.184	RIO PARDO DE MINAS	1.867	10	47.792	SETE LAGOAS	41.491	692	491.704
MORRO DO PILAR	204	5	7.379	RIO PIRACICABA	3.414	30	36.450	SETUBINHA	787	4	18.544
MUNHOZ	1.063	15	13.047	RIO POMBA	1.053	42	40.829	SILVEIRANIA	265	3	5.851
MURIAE	16.617	373	216.045	RIO PRETO	1.447	6	11.905	SILVIANOPOLIS	1.051	12	13.212
MUTUM	3.870	52	55.062	RIO VERMELHO	1.180	8	28.291	SIMAO PEREIRA	500	13	7.795
MUZAMBINHO	6.051	50	52.399	RITAPOLIS	914	15	11.976	SIMONESIA	2.552	49	44.064
NACIP RAYDAN	503	7	5.958	ROCHEDO DE MINAS	264	4	6.170	SOBRALIA	601	21	11.362
NANUQUE	7.460	134	72.700	RODEIRO	1.601	20	16.819	SOLEDADE DE MINAS	1.107	10	12.234
NAQUE	805	26	10.758	ROMARIA	1.016	11	9.228	TABULEIRO	575	14	10.480
NATALANDIA	635	8	7.903	ROSARIO DA LIMEIRA	401	7	10.464	TAIÓBEIRAS	5.444	44	60.256
NATERCIA	1.031	9	12.344	RUBELITA	624	3	15.123	TAPARUBA	940	10	7.782
NAZARENO	1.088	14	19.645	RUBIM	2.109	26	19.771	TAPIRA	1.150	10	12.546
NEPOMUCENO	5.331	54	60.211	SABARA	12.424	266	264.676	TAPIRAI	83	1	4.710
NINHEIRA	1.083	9	20.730	SABINOPOLIS	1.469	24	37.538	TAQUARACU DE MINAS	471	10	10.244
NOVA BELEM	649	14	7.740	SACRAMENTO	8.924	88	59.866	TARUMIRIM	528	44	30.565
NOVA ERA	4.402	58	39.960	SALINAS	6.410	64	83.568	TEIXEIRAS	2.231	33	27.570
NOVA LIMA	34.772	277	236.121	SALTO DA DIVISA	943	21	14.862	TEOFILO OTONI	18.587	356	278.755
NOVA MODICA	607	17	7.633	SANTA BARBARA	6.482	54	79.153	TIMOTEO	16.877	365	169.693
NOVA PONTE	2.995	36	31.756	SANTA BARBARA DO LESTE	894	30	19.247	TIRADENTES	2.074	23	17.369
NOVA PORTEIRINHA	886	11	13.686	SANTA BARBARA DO MONTE VERDE	510	12	7.139	TIROS	1.273	19	16.020
NOVA RESENDE	3.662	36	37.569	SANTA BARBARA DO TUGURIO	425	8	11.210	TOCANTINS	2.643	56	37.738
NOVA SERRANA	9.726	247	175.876	SANTA CRUZ DE MINAS	2.166	24	16.131	TOCOS DO MOJI	1.355	10	11.202
NOVA UNIAO	785	11	14.795	SANTA CRUZ DE SALINAS	289	3	8.960	TOLEDO	1.353	33	16.249
NOVO CRUZEIRO	2.112	34	62.268	SANTA CRUZ DO ESCALVADO	643	9	13.220	TOMBOS	1.396	20	18.519
NOVO ORIENTE DE MINAS	863	20	16.626	SANTA EFIGENIA DE MINAS	894	13	10.688	TRES CORACOES	18.627	304	174.399
NOVORIZONTE	506	5	10.252	SANTA FE DE MINAS	347	3	6.041	TRES MARIAS	5.995	85	68.671
OLARIA	158	4	5.528	SANTA HELENA DE MINAS	1.157	7	13.744	TRES PONTAS	11.916	187	120.774
OLHOS-D'AGUA	382	6	11.488	SANTA JULIANA	1.868	53	33.442	TUMIRITINGA	924	16	12.202
OLIMPIO NORONHA											