

# BOLETIM EPIDEMIOLÓGICO

COVID-19: Doença causada pelo coronavírus – 19

quarta-feira, 31 de agosto de 2022



## CENÁRIO EM MINAS GERAIS - COVID-19

Total de Casos Confirmados

3.870.986

Casos em Acompanhamento

45.478

Casos Recuperados

3.761.951

Óbitos Confirmados

63.557

Fonte: Painel COVID-19 MG/Sala de Situação/SubVS/SES/MG. Dados parciais, sujeitos a alterações.

**TOTAL DE CASOS CONFIRMADOS:** soma dos casos confirmados que não evoluíram para óbito e dos óbitos confirmados por COVID-19.

**CASOS RECUPERADOS:** casos confirmados de COVID-19 que receberam alta hospitalar e/ou cumpriram isolamento domiciliar de 10 dias E estão há 72h assintomáticos (sem a utilização de medicamentos sintomáticos) E sem intercorrências.

**CASOS EM ACOMPANHAMENTO:** casos confirmados de COVID-19 que não evoluíram para óbito, cuja condição clínica permanece sendo acompanhada ou aguarda atualização pelos municípios.

**ÓBITOS CONFIRMADOS:** óbitos confirmados para COVID-19.



Nº de Casos Confirmados nas Últimas 24h\*

1.231



Nº de Óbitos Confirmados nas Últimas 24h\*

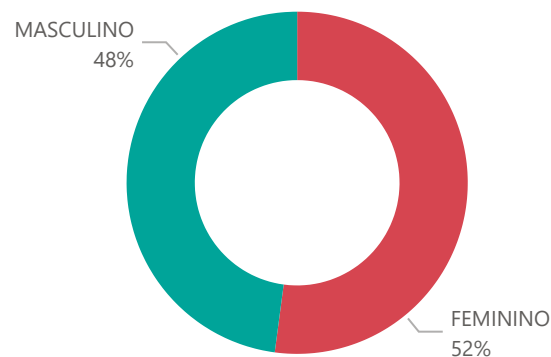
18

**Observações:** o número de casos e óbitos confirmados nas últimas 24h pode não retratar a ocorrência de novos casos no período, mas o total de casos notificados à SES/MG nas últimas 24h. o quantitativo de óbitos confirmados nas últimas 24h está sujeito à atualização do SIVEP-Gripe, podendo haver eventuais instabilidades no sistema

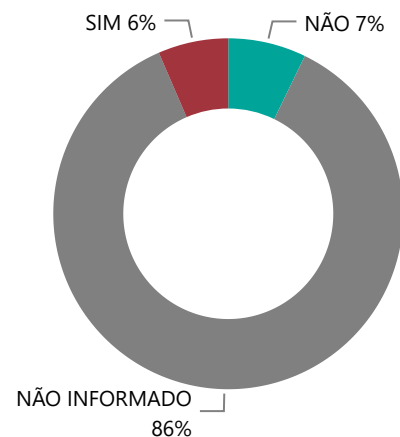
1

# PERFIL EPIDEMIOLÓGICO DOS CASOS CONFIRMADOS DE COVID-19 QUE NÃO EVOLUÍRAM PARA ÓBITO, MG, 2020-2022

## Quantidade de Casos por Sexo

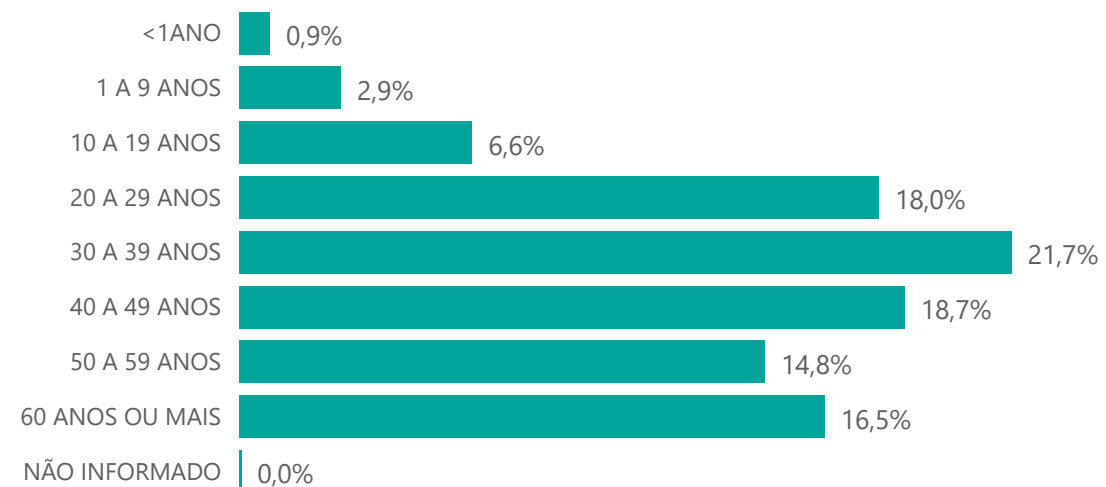


## Apresenta Fator de Risco (Comorbidade\*)

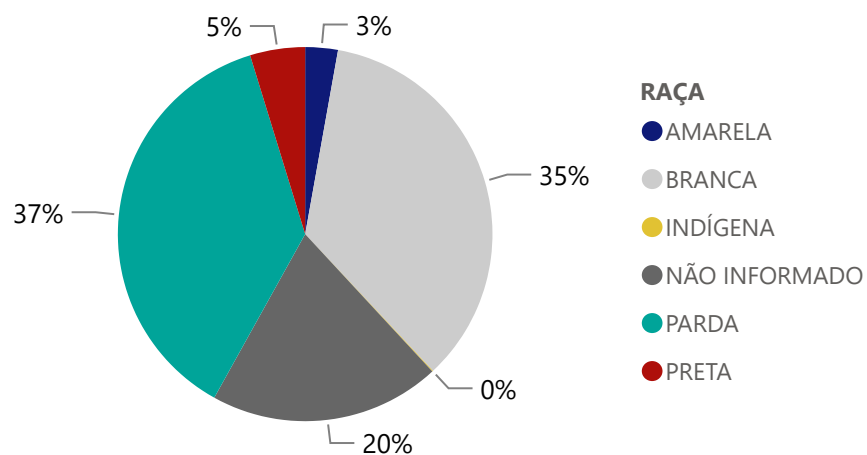


\*Dados parciais, aguardando atualização dos municípios.

## Quantidade de casos por Faixa Etária



## Notificações por Raça



## Municípios Afetados



2

## DADOS DE HOSPITALIZAÇÃO E ISOLAMENTO DOMICILIAR DOS CASOS CONFIRMADOS DE COVID-19, MG, 2020-2021

### Internados\*



223.268

### Isolamento Domiciliar



3.647.718

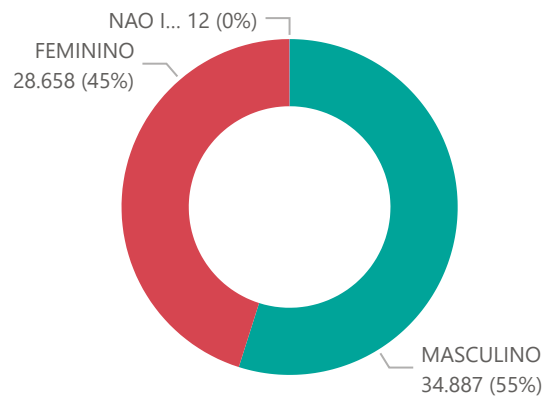
\*Casos confirmados de COVID-19 que precisaram de internação hospitalar na rede pública ou privada de Minas Gerais. Dados cumulativos, registrados desde o início da pandemia.

Fonte: Painel COVID-19 MG/ Sala de Situação/SubVS/SES-MG; E-SUS VE; SIVEP-Gripe. Dados parciais, sujeitos a alterações.

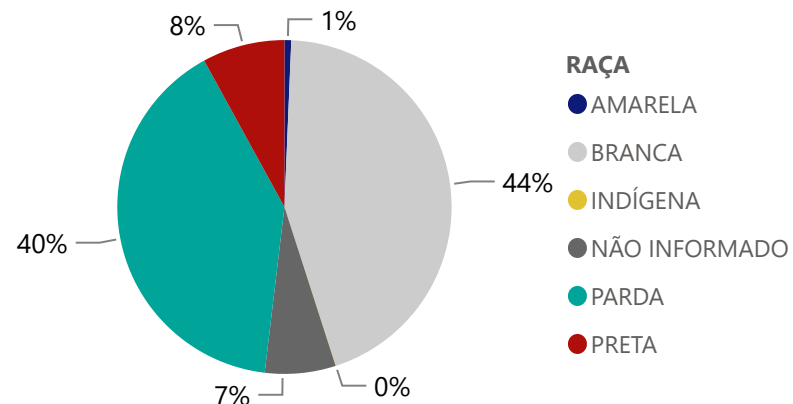
Fonte: Sala de Situação/SubVS/SES-MG; E-SUS VE; SIVEP-Gripe. Dados parciais, sujeitos a alterações.



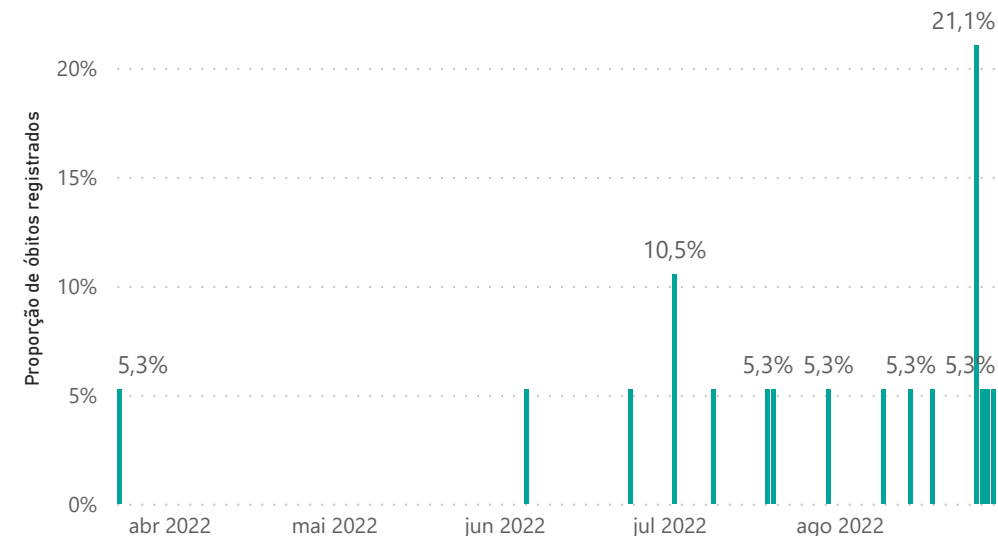
## Quantidade de Óbitos por Sexo



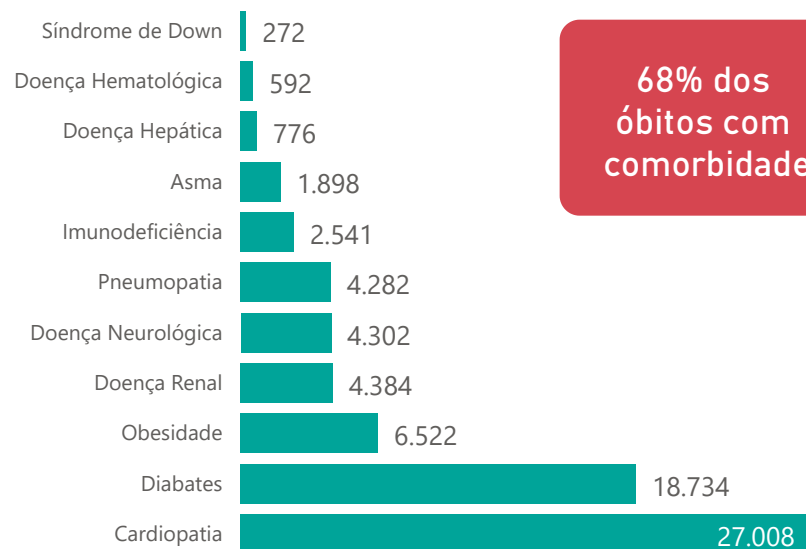
## Notificações por Raça



## Óbitos Registrados nas Últimas 24 Horas, por Data de Ocorrência



## Comorbidade\*



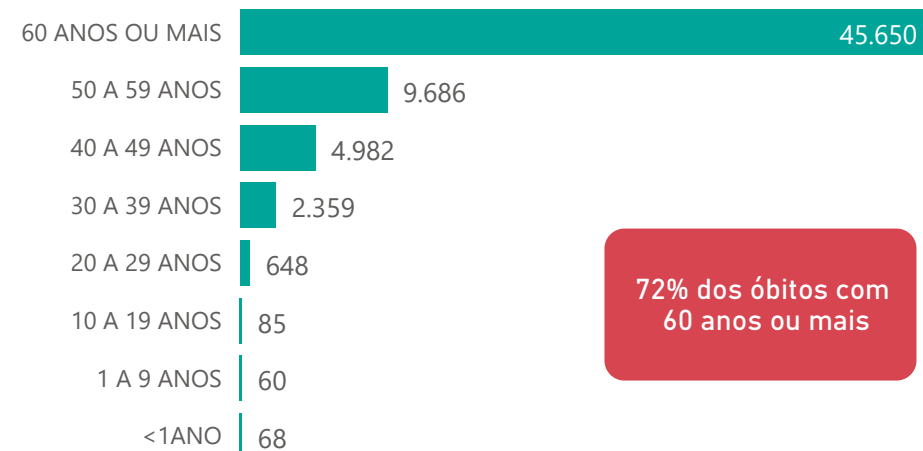
68% dos óbitos com comorbidade

1,6%

Nº de Municípios com Óbitos



## Quantidade de Óbitos por Faixa Etária



72% dos óbitos com 60 anos ou mais

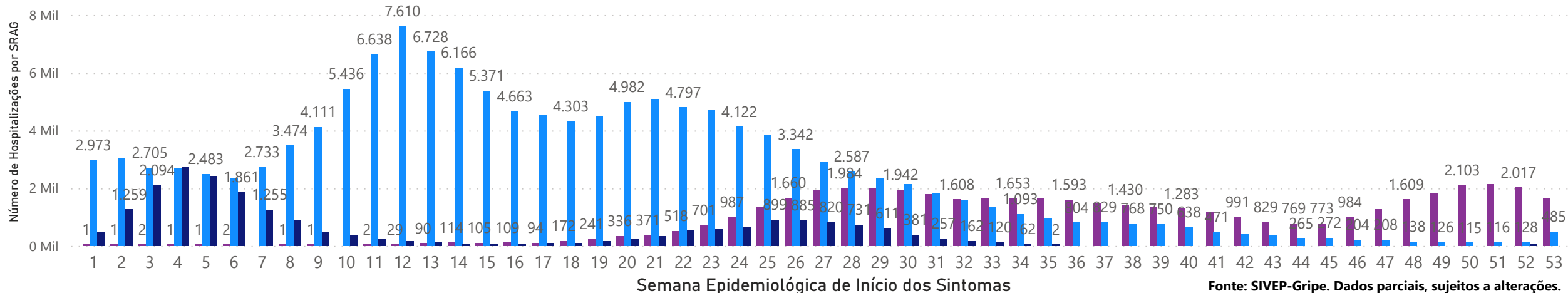
\*Os casos que evoluíram a óbito podem ter mais de uma comorbidade.

4

## HOSPITALIZAÇÕES POR COVID 2020-2022

### NÚMERO DE HOSPITALIZAÇÕES POR CID COVID, SEGUNDO SEMANA EPIDEMIOLÓGICA (SE) DE INÍCIO DE SINTOMAS, MG, 2020 - 2022

Ano ● 2020 ● 2021 ● 2022



Fonte: SIVEP-Gripe. Dados parciais, sujeitos a alterações.

### 5 DADOS LABORATORIAIS DE COVID-19, REDE PÚBLICA-MG 2020-2021



Fonte: GAL/FUNED. Dados parciais, sujeitos a alterações.

\*Não apresentaram resultado que pode ser concluído como positivo ou negativo.

6

### DADOS DE VACINAÇÃO

#### TOTAL DE DOSES APLICADAS EM MG

##### 1ª DOSE

18.079.621

##### 2ª DOSE

16.509.733

##### DOSE ÚNICA

518.760

##### 1ª DOSE DE REFORÇO

11.147.849

##### 2ª DOSE DE REFORÇO

3.219.347

#### DOSES RECEBIDAS PELO MS



55.736.629

#### DOSES DISTRIBUÍDAS PELA SES-MG



49.475.311

Fonte: OpenDataSUS; Localiza SUS. Dados parciais, sujeitos a alterações pelo Ministério da Saúde.

[https://qsprod.saude.gov.br/extensions/DEMAS\\_C19VAC\\_Distr/DEMAS\\_C19VAC\\_Distr.html](https://qsprod.saude.gov.br/extensions/DEMAS_C19VAC_Distr/DEMAS_C19VAC_Distr.html)

<https://opendatasus.saude.gov.br/dataset/covid-19-vacinacao>

**DISTRIBUIÇÃO DE CASOS E ÓBITOS CONFIRMADOS DA COVID-19 SEGUNDO LOCAL DE RESIDÊNCIA, MINAS GERAIS, 2020-2021-2022**

Local de Residência	Casos*	Óbitos	Total Vacinas Aplicadas	Local de Residência	Casos*	Óbitos	Total Vacinas Aplicadas	Local de Residência	Casos*	Óbitos	Total Vacinas Aplicadas
ABADIA DOS DOURADOS	1.849	20	15.959	CARAI	1.613	23	43.645	FELISBURGO	1.736	18	14.613
ABAETE	3.822	50	51.364	CARANAIBA	305	4	8.325	FELIXLANDIA	2.585	34	34.168
ABRE CAMPO	2.003	19	28.657	CARANDAI	3.840	59	58.929	FERNANDES TOURINHO	379	17	6.304
ACAIACA	258	12	10.293	CARANGOLA	6.125	136	71.903	FERROS	802	17	23.414
ACUCENA	857	39	19.989	CARATINGA	13.209	317	163.491	FERVEDOURO	1.579	20	21.596
AGUA BOA	1.129	15	30.109	CARBONITA	1.386	8	21.212	FLORESTAL	273	15	16.107
AGUA COMPRIDA	530	9	5.886	CAREACU	1.195	17	15.358	FORMIGA	23.481	316	165.121
AGUANIL	1.289	8	11.615	CARLOS CHAGAS	3.521	38	43.232	FORMOSO	478	10	15.400
AGUAS FORMOSAS	1.702	37	37.494	CARMESIA	273	1	6.688	FORTALEZA DE MINAS	961	9	8.838
AGUAS VERMELHAS	560	13	27.387	CARMO DA CACHOEIRA	1.945	25	28.518	FORTUNA DE MINAS	324	3	8.037
AIMORES	3.715	91	52.464	CARMO DA MATA	1.400	13	28.104	FRANCISCO BADARO	301	7	17.024
AIURUOCA	1.041	14	14.300	CARMO DE MINAS	1.710	31	28.540	FRANCISCO DUMONT	367	7	9.768
ALAGOA	682	9	7.457	CARMO DO CAJURU	1.495	62	51.448	FRANCISCO SA	1.455	50	46.452
ALBERTINA	761	12	7.119	CARMO DO PARANAIBA	5.122	131	75.250	FRANCISCOPOLIS	525	3	11.144
ALEM PARAIBA	7.137	172	80.870	CARMO DO RIO CLARO	5.529	77	45.340	FREI GASPARG	894	16	11.015
ALFENAS	22.954	252	177.367	CARMOPOLIS DE MINAS	4.915	62	40.002	FREI INOCENCIO	1.075	30	16.463
ALFREDO VASCONCELOS	1.460	17	15.577	CARNEIRINHO	3.290	55	21.974	FREI LAGONEGRO	272	5	9.967
ALMENARA	7.306	71	78.677	CARRANCAS	1.098	10	10.968	FRONTEIRA	4.162	66	32.105
ALPERCATA	566	23	15.218	CARVALHOPOLIS	923	9	9.032	FRONTEIRA DOS VALES	1.003	11	10.032
ALPINOPOLIS	4.624	52	43.064	CARVALHOS	596	5	10.494	FRUTA DE LEITE	320	3	10.181
ALTEROSA	2.070	42	32.922	CASA GRANDE	295	4	5.729	FRUTAL	16.933	306	129.743
ALTO CAPARAO	619	10	10.545	CASCALHO RICO	637	4	7.727	FUNILANDIA	540	12	11.208
ALTO JEQUITIBA	1.474	15	17.712	CASSIA	2.994	72	38.973	GAILUEIA	1.043	28	11.390
ALTO RIO DOCE	1.121	33	27.314	CATAGUASES	16.500	294	159.039	GAMELEIRAS	591	5	11.795
ALVARENGA	709	6	10.345	CATAS ALTAS	847	13	13.539	GLAUCILANDIA	422	7	7.593
ALVINOPOLIS	2.371	25	37.730	CATAS ALTAS DA NORUEGA	319	5	8.952	GOIABEIRA	606	10	6.147
ALVORADA DE MINAS	504	4	10.281	CATUIJI	818	8	14.697	GOIANA	895	8	10.390
AMPARO DO SERRA	359	12	11.363	CATUTI	528	4	10.965	GONCALVES	1.172	10	11.120
ANDRADAS	7.412	141	93.845	CAXAMBU	3.898	67	47.021	GONZAGA	640	16	11.339
ANDRELANDIA	187	19	30.174	CEDRO DO ABAETE	146	1	3.224	GOUVEIA	1.230	35	26.194
ANGELANDIA	574	4	13.768	CENTRAL DE MINAS	710	37	15.415	GOVERNADOR VALADARES	50.371	1.526	528.093
ANTONIO CARLOS	2.058	22	26.715	CENTRALINA	2.004	54	20.459	GRAO MOGOL	1.481	13	32.759
ANTONIO DIAS	831	29	19.669	CHACARA	259	11	9.047	GRUPIARA	337	4	3.654
ANTONIO PRADO DE MINAS	160	6	4.177	CHALE	1.417	13	10.401	GUANHAES	5.049	54	78.287
ARACAI	307	2	5.849	CHAPADA DO NORTE	707	3	25.253	GUAPE	2.685	50	30.841
ARACITABA	98	11	5.352	CHAPADA GAUCHA	2.226	21	24.433	GUARACIABA	1.052	35	23.017
ARACUAI	3.897	61	75.649	CHIADOR	554	9	6.988	GUARACIAMA	494	6	12.558
ARAGUARI	31.497	523	241.863	CIPOTANEA	885	26	14.387	GUARANESIA	5.411	47	45.658
ARANTINA	680	7	7.023	CLARAVAL	1.053	4	10.058	GUARANI	1.453	10	16.604
ARAPONGA	974	15	20.976	CLARO DOS POCOES	1.192	12	16.509	GUARARA	1.358	18	9.452
ARAPORA	2.801	43	18.331	CLAUDIO	4.213	70	69.263	GUARDA-MOR	2.048	13	17.433
ARAPUA	460	3	7.802	COIMBRA	825	12	17.710	GUAXUPE	16.134	186	115.817
ARAUIJOS	932	15	21.624	COLUNA	957	12	20.423	GUIDOVAL	1.389	23	15.681
ARAXA	37.974	305	247.943	COMENDADOR GOMES	616	5	7.021	GUIMARANIA	1.677	17	18.898
ARCEBURGO	2.401	37	21.156	COMERCINHO	590	6	15.679	GUIRICEIMA	1.937	38	19.176
ARCOS	9.982	155	101.222	CONCEICAO DA APARECIDA	1.607	12	23.906	GURINHATA	1.125	5	12.268
AREADO	3.299	35	32.044	CONCEICAO DA BARRA DE MINAS	711	8	9.048	HELIODORA	1.351	20	14.709
ARGIRITA	721	14	7.064	CONCEICAO DAS ALAGOAS	6.313	157	56.996	IAPU	1.786	36	22.960
ARICANDUVA	441	0	11.460	CONCEICAO DAS PEDRAS	380	5	7.360	IBERTIOGA	694	15	12.578
ARINOS	2.899	32	32.677	CONCEICAO DE IPANEMA	655	5	10.829	IBIA	5.209	71	53.729
ASTOLFO DUTRA	2.319	32	29.465	CONCEICAO DO MATO DENTRO	4.579	39	56.069	IBIAI	875	11	15.212
ATALAIA	1.518	12	23.679	CONCEICAO DO PARA	658	11	13.800	IBIRACATU	290	3	10.721
AUGUSTO DE LIMA	315	12	11.443	CONCEICAO DO RIO VERDE	2.314	30	31.758	IBIRACI	2.108	29	24.813
BAEPENDI	3.493	38	39.065	CONCEICAO DOS OUROS	1.715	39	26.189	IBIRITE	14.360	450	332.920
BALDIM	848	25	18.364	CONEGO MARINHO	193	4	14.273	IBITIURA DE MINAS	1.120	6	8.036
BAMBUI	6.112	43	53.159	CONFINIS	531	19	25.703	IBITURUNA	741	1	7.566
BANDEIRA	735	12	9.929	CONGONHAL	2.732	34	26.097	ICARAI DE MINAS	864	6	21.143
BANDEIRA DO SUL	1.319	16	13.882	CONGONHAS	11.806	116	138.591	IGARAPE	5.141	113	105.258
BARAO DE COCAIS	7.638	85	75.886	CONGONHAS DO NORTE	368	4	11.436	IGARATINGA	2.165	16	23.382
BARAO DE MONTE ALTO	371	16	13.122	CONQUISTA	2.065	21	16.371	IGUATAMA	1.479	13	17.105
BARBACENA	18.084	358	316.545	CONSELHEIRO LAFAIETE	24.850	319	290.890	IJACI	1.121	20	16.476
BARRA LONGA	660	14	14.734	CONSELHEIRO PENA	3.408	66	38.936	ILICINEA	2.425	32	31.045
BARROSO	5.867	74	48.399	CONSOLACAO	532	5	4.766	IMBE DE MINAS	734	11	12.627
BELA VISTA DE MINAS	1.282	26	21.455	CONTAGEM	76.489	2.201	1.445.467	INCONFIDENTES	1.870	12	18.616
BELMIRO BRAGA	894	6	8.027	COQUEIRAL	1.495	27	22.771	INDAIBIRA	501	1	12.344
BELO HORIZONTE	436.203	8.134	6.231.714	CORACAO DE JESUS	2.118	24	50.921	INDIANOPOLIS	1.460	9	14.866
BELO ORIENTE	3.442	83	48.593	CORDISBURGO	393	21	19.419	INGAI	342	8	7.539
BELO VALE	1.706	17	19.009	CORDISLANDIA	569	4	7.894	INHAPIM	3.073	76	49.637
BERILO	526	3	23.812	CORINTO	3.245	62	48.452	INHAUMA	1.033	22	14.540
BERIZAL	416	3	10.509	COROACI	884	22	21.095	INIMUTABA	1.082	19	16.208
BERTOPOILIS	807	6	8.814	COROMANDEL	6.233	98	67.251	IPABA	2.103	65	34.656
BETIM	50.829	1.463	929.021	CORONEL FABRICIANO	19.880	381	192.265	IPANEMA	3.997	83	39.576
BIAS FORTES	558	4	8.199	CORONEL MURTA	750	10	18.820	IPATINGA	48.898	987	499.318
BICAS	3.987	55	34.217	CORONEL PACHECO	209	10	7.789	IPIACU	1.304	7	9.485
BIQUINHAS	421	4	6.229	CORONEL XAVIER CHAVES	953	4	9.166	IPUIUNA	2.465	45	21.604
BOA ESPERANCA	8.536	153	95.017	CORREGO DANTA	483	10	7.326	IRAI DE MINAS	891	15	14.039
BOCAINA DE MINAS	799	7	11.557	CORREGO DO BOM JESUS	1.202	8	9.972	ITABIRA	32.820	415	241.344
BOCAIUVA	4.832	80	98.184	CORREGO FUNDO	1.785	9	14.722	ITABIRINHA	1.518	46	22.362
BOM DESPACHO	12.204	134	108.855	CORREGO NOVO	390	14	6.266	ITABIRITO	18.811	176	132.138
BOM JARDIM DE MINAS	1.490	8	17.614	COUTO DE MAGALHAES DE MINAS	302	7	11.164	ITACAMBIRA	652	4	9.115
BOM JESUS DA PENHA	1.275	21	11.680	CRISOLITA	385	3	10.756	ITACARAMBI	1.055	19	30.170
BOM JESUS DO AMPARO	631	9	13.166	CRISTAIS	2.717	32	28.946	ITAGUARA	4.449	39	36.125
BOM JESUS DO GALHO	984	42	28.853	CRISTALIA	589	3	10.275	ITAIPE	595	7	20.902
BOM REPOUSO	2.578	35	27.725	CRISTIANO OTONI	763	19	12.805	ITAIJUBA	22.349	478	211.580
BOM SUCESSO	2.271	35	41.532	CRISTINA	1.595	11	23.914	ITAMARANDIBA	7.165	34	73.348
BONFIM	981	20	19.843	CRUCILANDIA	1.321	13	14.735	ITAMARATI DE MINAS	1.250	8	9.409
BONFINOPOLIS DE MINAS	946	14	11.757	CRUZEIRO DA FORTALEZA	921	8	10.620	ITAMBACURI	1.798	32	42.415
BONITO DE MINAS	374	5	20.980	CRUZILIA	2.965	53	38.269	ITAMBE DO MATO DENTRO	105	5	5.470
BORDA DA MATA	5.601	66	43.495	CUPARAQUE	978	15	8.395	ITAMOGI	2.711	55	25.666
BOTELHOS	3.648	37	35.008	CURRAL DE DENTRO	1.093	18	14.970	ITAMONTE	3.431	51	32.652
BOTUMIRIM	1.010	5	12.464	CURVELO	9.024	301	188.069	ITANHANDU	4.626	64	34.967
BRAS PIRES	716	11	10.326	DATAS	1.061	15	12.322	ITANHOMI	1.984	33	22.081
BRASILANDIA DE MINAS	3.403	31	29.771	DELFIN MOREIRA	859	33	18.864	ITAOBIM	2.807	60	38.744
BRASILIA DE MINAS	2.164	18	61.366	DELFINOPOLIS	1.822	15	17.062	ITAPAGIPE	4.839	63	30.258
BRAUNAS	476	12	11.586	DELTA	2.410	30	20.678	ITAPECERICA	4.298	47	60.425
BRAZOPOLIS	1.930	40	32.818	DESCOBERTO	349	12	11.567	ITAPEVA	2.404	40	25.403
BRUMADINHO	7.904	112	97.916	DESTERRO DE ENTRE RIOS	1.126	12	16.909	ITATIAIUCU	2.293	35	29.947
BUENO BRANDAO	2.234	38	25.649	DESTERRO DO MELO	605	1	7.789	ITAU DE MINAS	5.591	49	33.346
BUENOPOLIS	1.092	20	20.527	DIAMANTINA	9.414	104	118.296	ITALUNA	22.732	302	197.846
BUGRE	366	14	9.296	DIOGO DE VASCONCELOS	280	1	9.135	ITAVERAVA	452	3	14.416
BURITIS	5.629	58	43.089	DIONISIO	588	20	16.272	ITINGA	903	17	31.747
BURITIZEIRO	3.304	43	42.791	DIVINESIA	953	11	9.560	ITUETA	1.682	7	12.184
CABECEIRA GRANDE	966	9	15.189	DIVINO	2.509	46	46.205	ITUUTABA	36.928	529	213.947
CABO VERDE	2.411	17	29.624	DIVINO DAS LARANJEIRAS	473	16	9.697	ITUMIRIM	588	12	13.060
CACHOEIRA DA PRATA	210	16	9.471	DIVINOLANDIA DE MINAS	572	13	17.423	ITURAMA	12.298	263	82.964
CACHOEIRA DE MINAS	2.480	21	26.164	DIVINOPOLIS	41.008	735	520.315	ITUTINGA	529	5	11.581

**DISTRIBUIÇÃO DE CASOS E ÓBITOS CONFIRMADOS DA COVID-19 SEGUNDO LOCAL DE RESIDÊNCIA, MINAS GERAIS, 2020-2021-2022**

Local de Residência	Casos*	Óbitos	Total Vacinas Aplicadas
LAGOA DOURADA	1.939	15	28.099
LAGOA FORMOSA	3.779	70	46.020
LAGOA GRANDE	1.922	34	17.954
LAGOA SANTA	12.320	150	126.303
LAJINHA	3.613	50	47.805
LAMBARI	4.527	63	44.108
LAMIM	577	5	9.563
LARANJAL	1.541	31	15.126
LASSANCE	1.159	8	15.379
LAVRAS	29.036	205	241.350
LEANDRO FERREIRA	530	7	8.381
LEME DO PRADO	535	3	9.468
LEOPOLDINA	12.905	208	118.261
LIBERDADE	255	12	12.457
LIMA DUARTE	2.622	57	45.051
LIMEIRA DO OESTE	2.547	37	19.887
LONTRA	986	10	19.612
LUISEBURGO	677	19	14.495
LUISLANDIA	417	3	11.885
LUMINARIAS	724	13	11.298
LUZ	5.961	41	39.670
MACHACALIS	836	14	14.771
MACHADO	10.100	114	90.406
MADRE DE DEUS DE MINAS	1.201	16	12.674
MALACACHETA	2.032	29	32.321
MAMONAS	714	8	13.218
MANGA	2.104	18	38.166
MANHUACU	9.829	256	188.811
MANHUMIRIM	3.363	55	42.446
MANTENA	4.438	85	45.204
MAR DE ESPANHA	2.734	46	31.195
MARAVILHAS	1.412	7	16.082
MARIA DA FE	2.878	51	32.860
MARIANA	16.989	111	153.935
MARILAC	515	12	8.489
MARIO CAMPOS	1.635	59	33.539
MARIPA DE MINAS	991	16	9.322
MARJERIA	584	21	9.427
MARMELOPOLIS	533	11	7.021
MARTINHO CAMPOS	3.274	46	31.945
MARTINS SOARES	676	13	15.527
MATA VERDE	814	10	15.022
MATERLANDIA	235	3	10.286
MATEUS LEME	9.030	101	86.204
MATHIAS LOBATO	517	12	6.728
MATIAS BARBOSA	3.519	67	34.281
MATIAS CARDOSO	630	12	25.152
MATIPO	2.608	43	33.580
MATO VERDE	1.958	17	27.092
MATOZINHOS	8.368	121	86.874
MATUTINA	514	7	10.770
MEDEIROS	493	2	8.587
MEDINA	1.918	36	45.592
MENDES PIMENTEL	1.179	12	12.791
MERCES	444	21	24.239
MESQUITA	588	10	11.578
MINAS NOVAS	1.804	26	50.895
MINDURI	469	11	9.038
MIRABELA	1.787	22	24.130
MIRADOURO	1.320	14	20.947
MIRAI	2.838	19	26.877
MIRAVANIA	345	2	9.666
MOEDA	399	15	10.682
MOEMA	2.043	14	15.813
MONJOLOS	60	3	5.407
MONSENHOR PAULO	1.822	10	21.906
MONTALVANIA	2.172	20	29.819
MONTE ALEGRE DE MINAS	2.722	46	42.908
MONTE AZUL	2.458	37	44.425
MONTE BELO	2.966	40	33.847
MONTE CARMELO	11.488	198	122.863
MONTE FORMOSO	383	8	9.568
MONTE SANTO DE MINAS	4.908	69	48.727
MONTE SIAO	6.941	44	51.168
MONTES CLAROS	88.124	1.080	846.240
MONTEZUMA	731	6	13.216
MORADA NOVA DE MINAS	1.696	13	22.079
MORRO DA GARÇA	314	10	6.184
MORRO DO PILAR	204	5	7.379
MUNHOZ	1.063	15	13.047
MURIAE	16.615	373	216.045
MUTUM	3.870	52	55.062
MUZAMBINHO	6.051	50	52.399
NACIP RAYDAN	497	7	5.958
NANUQUE	7.460	134	72.700
NAQUE	805	26	10.758
NATALANDIA	635	8	7.903
NATERCIA	1.031	9	12.344
NAZARENO	1.087	14	19.645
NEPOMUCENO	5.326	54	60.211
NINHEIRA	1.083	9	20.730
NOVA BELEM	649	14	7.740
NOVA ERA	4.402	58	39.960
NOVA LIMA	34.773	276	236.121
NOVA MODICA	607	17	7.633
NOVA PONTE	2.993	36	31.756
NOVA PORTEIRINHA	886	11	13.686
NOVA RESENDE	3.662	36	37.569
NOVA SERRANA	9.720	247	175.876
NOVA UNIAO	785	11	14.795
NOVO CRUZEIRO	2.112	34	62.268
NOVO ORIENTE DE MINAS	863	20	16.626
NOVORIZONTE	506	5	10.252
OLARIA	158	4	5.528
OLHOS-D'AGUA	382	6	11.488
OLIMPIO NORONHA	542	4	6.603
OLIVEIRA	6.183	89	99.209
OLIVEIRA FORTES	268	4	5.758
ONCA DE PITANGUI	425	6	7.014
ORATORIOS	494	15	11.834
ORIZANIA	796	14	14.937
OURO BRANCO	8.492	65	98.661
OURO FINO	7.808	83	76.442
OURO PRETO	12.613	144	206.041
OURO VERDE DE MINAS	484	10	13.408
PADRE CARVALHO	582	8	9.538
PADRE PARAISO	1.509	28	31.936
PAI PEDRO	337	3	13.822
PAINEIRAS	684	7	11.174
PAINS	1.845	10	20.403
PAIVA	360	4	4.157
PALMA	1.154	17	14.546
PALMOPOLIS	543	13	14.763
PAPAGAIOS	3.193	23	29.816
PARA DE MINAS	15.722	290	195.340
PARACATU	17.255	290	190.967
PARAGUACU	6.565	59	42.350
PARAISOPOLIS	4.524	71	47.617
PARAOPEBA	4.004	36	57.223
PASSA QUATRO	3.295	53	38.801
PASSA TEMPO	1.049	9	19.642
PASSABEM	185	6	4.567
PASSA-VINTE	264	6	6.037
PASSOS	27.013	393	241.810
PATIS	471	0	10.422
PATOS DE MINAS	35.390	622	378.667
PATROCINIO	16.401	268	208.440
PATROCINIO DO MURIAE	610	12	12.749
PAULA CANDIDO	1.052	10	23.824
PAULISTAS	658	5	11.532
PAVAO	1.066	12	15.598
PECANHA	1.658	27	34.429
PEDRA AZUL	2.449	48	47.944

Local de Residência	Casos*	Óbitos	Total Vacinas Aplicadas
PEDRA BONITA	691	8	12.608
PEDRA DO ANTA	408	7	8.624
PEDRA DO INDAIA	946	8	10.062
PEDRA DOURADA	415	3	6.455
PEDRALVA	1.770	19	29.614
PEDRAS DE MARIA DA CRUZ	179	15	18.306
PEDRINOPOLIS	983	12	8.769
PEDRO LEOPOLDO	8.550	220	139.723
PEDRO TEIXEIRA	25	0	5.416
PEQUERI	491	10	7.982
PEQUI	562	10	9.065
PERDIGAO	2.528	19	24.112
PERDIZES	4.245	31	38.751
PERDOES	5.311	48	48.506
PERIQUITO	799	27	12.923
PESCADOR	813	6	8.117
PIAU	422	15	6.979
PIEADA DE CARATINGA	1.307	26	17.938
PIEADA DE PONTE NOVA	339	9	10.208
PIEADA DO RIO GRANDE	892	12	11.469
PIEADA DOS GERAIS	74	9	11.979
PIMENTA	2.042	23	20.246
PINGO-D'AGUA	571	15	10.100
PINTOPOLIS	437	5	14.475
PIRACEMA	98	19	17.166
PIRAJUBA	1.254	29	15.628
PIRANGA	1.291	38	37.743
PIRANGUCU	1.231	18	13.919
PIRANGUINHO	1.818	49	19.531
PIRAPETINGA	4.817	37	24.337
PIRAPORA	11.587	114	108.765
PIRAUBA	2.343	30	28.052
PITANGUI	3.560	106	56.831
PIUMHI	10.523	142	73.266
PLANURA	2.907	52	25.347
POCO FUNDO	4.827	22	41.495
POCOS DE CALDAS	29.913	594	403.926
POCRANE	1.056	13	19.553
POMPEU	5.720	66	68.620
PONTE NOVA	9.390	220	141.051
PONTO CHIQUE	624	16	8.234
PONTO DOS VOLANTES	970	24	26.897
PORTEIRINHA	6.074	74	79.638
PORTO FIRME	1.284	16	23.693
POTE	1.718	24	29.533
POUSO ALEGRE	41.825	505	372.601
POUSO ALTO	1.561	29	17.016
PRADOS	1.474	22	22.619
PRATA	6.205	114	61.458
PRATAPOLIS	2.488	32	21.380
PRATINHA	567	5	9.865
PRESIDENTE BERNARDES	650	8	12.879
PRESIDENTE JUSCELIANO	302	7	10.398
PRESIDENTE KUBITSCHEK	471	7	7.840
PRESIDENTE OLEGARIO	2.926	34	38.729
PRUDENTE DE MORAIS	913	25	22.891
QUARTEL GERAL	454	5	7.963
QUELUZITO	390	5	5.535
RAPOSOS	4.325	48	32.441
RAUL SOARES	4.042	63	52.623
RECREIO	1.878	26	21.868
REDUTO	702	17	17.143
RESENDE COSTA	1.641	23	27.619
RESPLENDOR	3.349	71	32.758
RESSAQUINHA	878	11	11.913
RIACHINHO	1.616	10	16.008
RIACHO DOS MACHADOS	897	8	15.818
RIBEIRAO DAS NEVES	27.432	924	603.897
RIBEIRAO VERMELHO	1.098	13	10.480
RIO ACIMA	1.774	33	21.810
RIO CASCA	1.810	53	30.372
RIO DO PRADO	741	8	11.923
RIO DOCE	434	10	7.868
RIO ESPERA	623	14	15.946
RIO MANSO	1.001	11	13.460
RIO NOVO	674	30	20.228
RIO PARANAIBA	3.429	30	34.231
RIO PARDO DE MINAS	1.866	10	47.792
RIO PIRACICABA	3.414	30	36.450
RIO POMBA	1.053	42	40.829
RIO PRETO	1.447	6	11.905
RIO VERMELHO	1.180	8	28.291
RITAPOLIS	914	15	11.976
ROCHEDO DE MINAS	264	4	6.170
RODEIRO	1.601	20	16.819
ROMARIA	1.016	11	9.228
ROSARIO DA LIMEIRA	401	7	10.464
RUBELITA	621	3	15.123
RUBIM	2.109	26	19.771
SABARA	12.412	266	264.676
SABINOPOLIS	1.469	24	37.538
SACRAMENTO	8.773	88	59.866
SALINAS	6.410	64	83.568
SALTO DA DIVISA	943	21	14.862
SANTA BARBARA	6.482	54	79.153
SANTA BARBARA DO LESTE	894	30	19.247
SANTA BARBARA DO MONTE VERDE	510	12	7.139
SANTA BARBARA DO TUGURIO	426	7	11.210
SANTA CRUZ DE MINAS	2.165	24	16.131
SANTA CRUZ DE SALINAS	289	3	8.960
SANTA CRUZ DO ESCALVADO	643	9	13.220
SANTA EFIGENIA DE MINAS	894	13	10.688
SANTA FE DE MINAS	347	3	6.041
SANTA HELENA DE MINAS	1.157	7	13.744
SANTA JULIANA	1.862	53	33.442
SANTA LUZIA	13.632	590	448.826
SANTA MARGARIDA	1.571	41	34.225
SANTA MARIA DE ITABIRA	1.689	44	24.769
SANTA MARIA DO SALTO	962	20	9.381
SANTA MARIA DO SUACUI	1.578	27	30.970
SANTA RITA DE CALDAS	1.625	37	19.973
SANTA RITA DE IBITIPOCA	573	4	9.395
SANTA RITA DE JACUTINGA	1.379	11	11.777
SANTA RITA DE MINAS	991	17	13.703
SANTA RITA DO ITUETO	1.274	12	10.475
SANTA RITA DO SAPUCAI	8.237	86	105.953
SANTA ROSA DA SERRA	375	6	7.265
SANTA VITORIA	7.342	74	45.130
SANTANA DA VARGEM	1.241	13	18.757
SANTANA DE CATAGUASES	1.570	9	8.917
SANTANA DE PIRAPAMA	880	22	19.056
SANTANA DO DESERTO	709	18	10.810
SANTANA DO GARAMBEU	299	5	6.086
SANTANA DO JACARE	1.164	11	13.001
SANTANA DO MANHUACU	1.640	19	16.806
SANTANA DO PARAISO	7.521	126	65.002
SANTANA DO RIACHO	1.091	7	11.807
SANTANA DOS MONTES	287	0	9.521
SANTO ANTONIO DO AMPARO	2.454	21	43.161
SANTO ANTONIO DO AVENTUREIRO	1.232	21	10.103
SANTO ANTONIO DO GRAMA	761	9	11.323
SANTO ANTONIO DO ITAMBE	405	1	10.032
SANTO ANTONIO DO JACINTO	1.459	15	21.287
SANTO ANTONIO DO MONTE	7.368	97	54.095
SANTO ANTONIO DO RETIRO	575	1	12.592
SANTO ANTONIO DO RIO ABAIXO	131	4	4.869
SANTO HIPOLITO	440	5	6.287
SANTOS DUMONT	7.916	152	101.298
SAO BENTO ABADE	764	9	11.894
SAO BRAS DO SUACUI	792	7	9.553
SAO DOMINGOS DAS DORES	1.051	13	12.805
SAO DOMINGOS DO PRATA	3.026	26	41.924
SAO FELIX DE MINAS	391	4	7.647

Local de Residência	Casos*	Óbitos	Total Vacinas Aplicadas
SAO FRANCISCO	3.223	82	101.949
SAO FRANCISCO DE PAULA	938	14	17.758
SAO FRANCISCO DE SALES	1.531	35	12.557