

BOLETIM EPIDEMIOLÓGICO

COVID-19: Doença causada pelo coronavírus – 19

sexta-feira, 22 de julho de 2022



CENÁRIO EM MINAS GERAIS - COVID-19

Total de Casos Confirmados

3.785.949

Casos em Acompanhamento

80.120

Casos Recuperados

3.643.108

Óbitos Confirmados

62.721

Fonte: Painel COVID-19 MG/Sala de Situação/SubVS/SES/MG. Dados parciais, sujeitos a alterações.

TOTAL DE CASOS CONFIRMADOS: soma dos casos confirmados que não evoluíram para óbito e dos óbitos confirmados por COVID-19.

CASOS RECUPERADOS: casos confirmados de COVID-19 que receberam alta hospitalar e/ou cumpriram isolamento domiciliar de 10 dias E estão há 72h assintomáticos (sem a utilização de medicamentos sintomáticos) E sem intercorrências.

CASOS EM ACOMPANHAMENTO: casos confirmados de COVID-19 que não evoluíram para óbito, cuja condição clínica permanece sendo acompanhada ou aguarda atualização pelos municípios.

ÓBITOS CONFIRMADOS: óbitos confirmados para COVID-19.



Nº de Casos Confirmados nas Últimas 24h*

5.508



Nº de Óbitos Confirmados nas Últimas 24h*

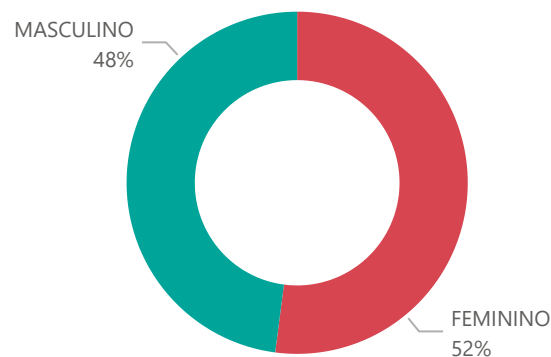
34

Observações: o número de casos e óbitos confirmados nas últimas 24h pode não retratar a ocorrência de novos casos no período, mas o total de casos notificados à SES/MG nas últimas 24h. o quantitativo de óbitos confirmados nas últimas 24h está sujeito à atualização do SIVEP-Gripe, podendo haver eventuais instabilidades no sistema

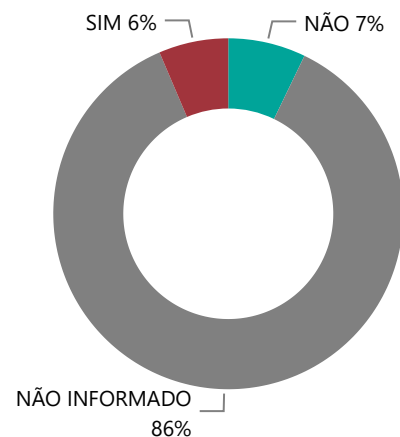
1

PERFIL EPIDEMIOLÓGICO DOS CASOS CONFIRMADOS DE COVID-19 QUE NÃO EVOLUÍRAM PARA ÓBITO, MG, 2020-2021

Quantidade de Casos por Sexo

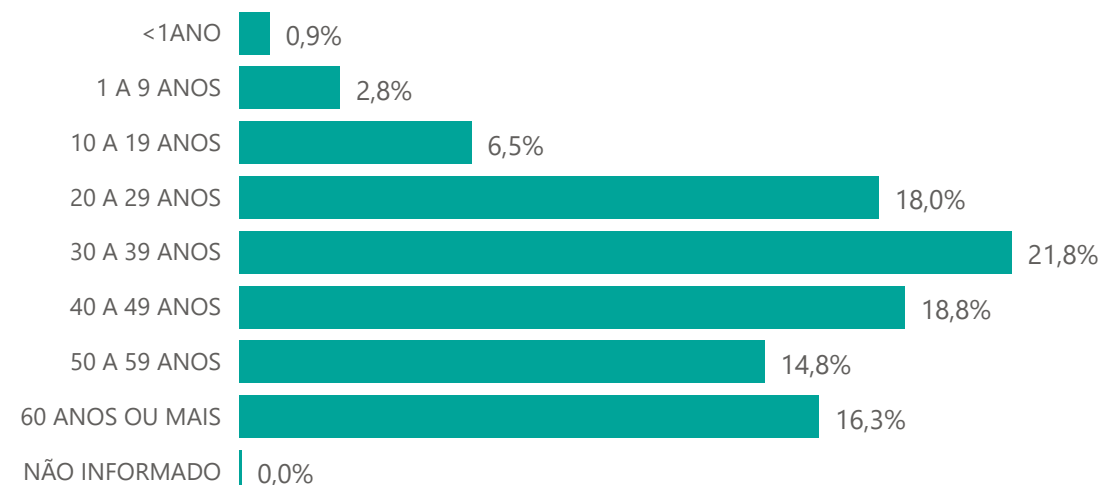


Apresenta Fator de Risco (Comorbidade*)

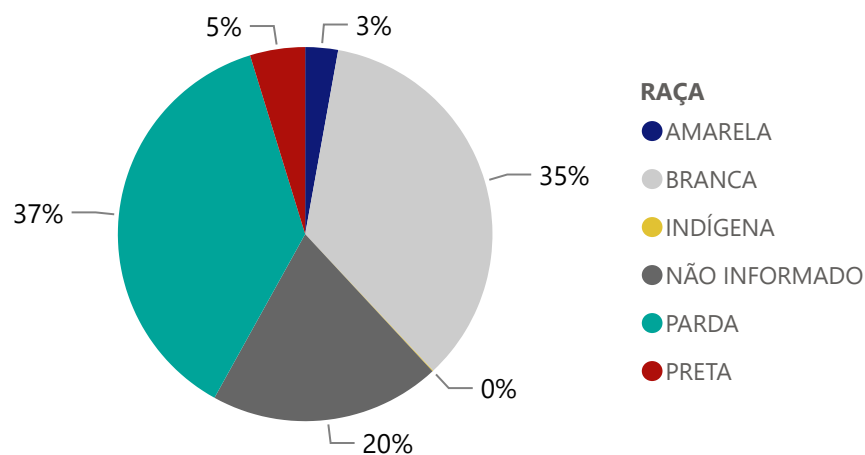


*Dados parciais, aguardando atualização dos municípios.

Quantidade de casos por Faixa Etária



Notificações por Raça



Municípios Afetados



2

DADOS DE HOSPITALIZAÇÃO E ISOLAMENTO DOMICILIAR DOS CASOS CONFIRMADOS DE COVID-19, MG, 2020-2021

Internados*



220.949

Isolamento Domiciliar



3.565.000

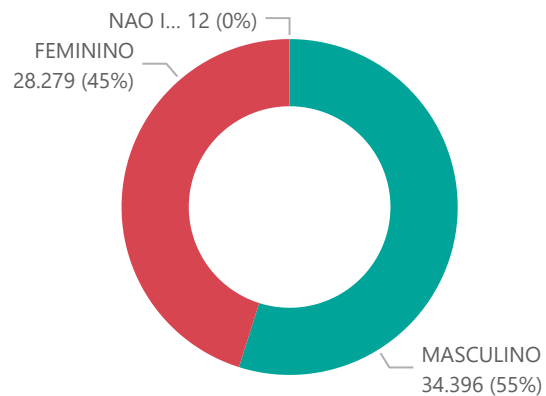
*Casos confirmados de COVID-19 que precisaram de internação hospitalar na rede pública ou privada de Minas Gerais. Dados cumulativos, registrados desde o início da pandemia.

Fonte: Painel COVID-19 MG/ Sala de Situação/SubVS/SES-MG; E-SUS VE; SIVEP-Gripe. Dados parciais, sujeitos a alterações.

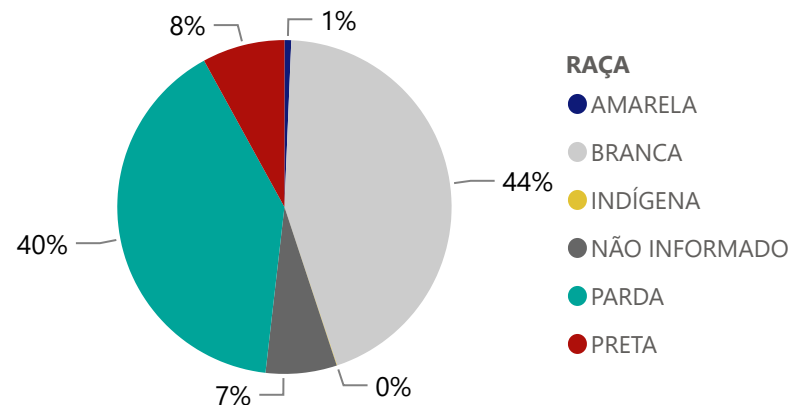
Fonte: Sala de Situação/SubVS/SES-MG; E-SUS VE; SIVEP-Gripe. Dados parciais, sujeitos a alterações.




Quantidade de Óbitos por Sexo



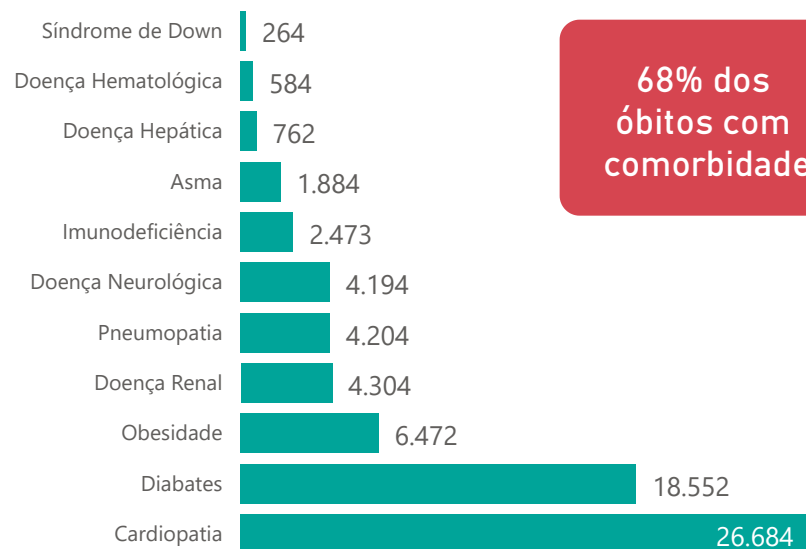
Notificações por Raça



Óbitos Registrados nas Últimas 24 Horas, por Data de Ocorrência



Comorbidade*



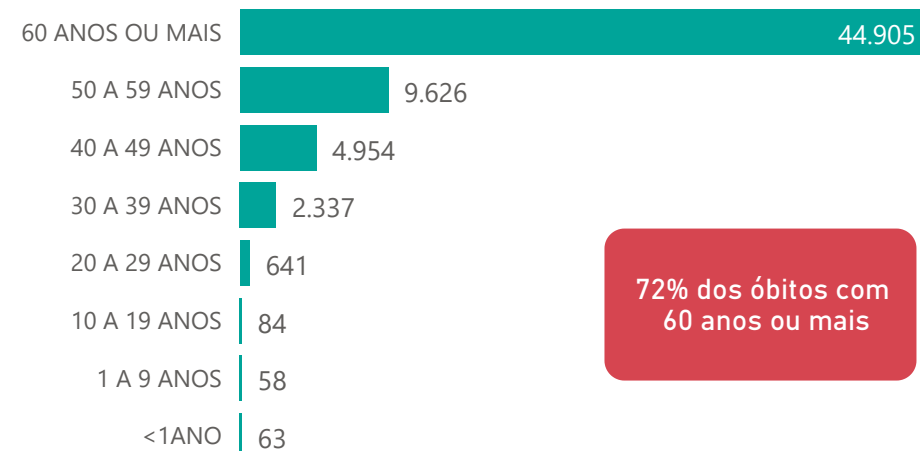
68% dos óbitos com comorbidade

1,7%

Nº de Municípios com Óbitos



Quantidade de Óbitos por Faixa Etária



72% dos óbitos com 60 anos ou mais

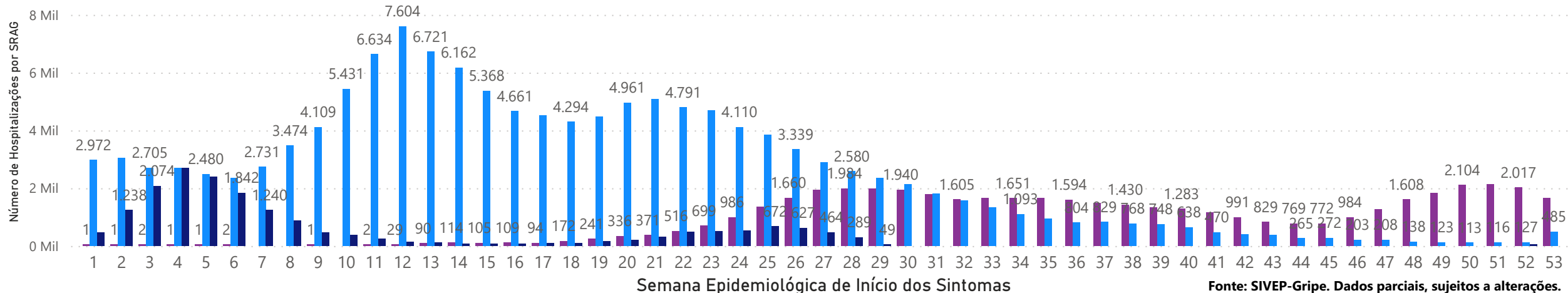
*Os casos que evoluíram a óbito podem ter mais de uma comorbidade.

4

HOSPITALIZAÇÕES POR COVID 2020-2022

NÚMERO DE HOSPITALIZAÇÕES POR CID COVID, SEGUNDO SEMANA EPIDEMIOLÓGICA (SE) DE INÍCIO DE SINTOMAS, MG, 2020 - 2022

Ano ● 2020 ● 2021 ● 2022



Fonte: SIVEP-Gripe. Dados parciais, sujeitos a alterações.

5 DADOS LABORATORIAIS DE COVID-19, REDE PÚBLICA-MG 2020-2021



Fonte: GAL/FUNED. COES MINAS/COVID-19/SESMG. Dados parciais, sujeitos a alterações.

*Não apresentaram resultado que pode ser concluído como positivo ou negativo.

6

DADOS DE VACINAÇÃO

TOTAL DE DOSES APLICADAS EM MG

1ª DOSE

17.982.196

2ª DOSE

16.398.774

DOSE ÚNICA

515.930

1ª DOSE DE REFORÇO

10.748.620

2ª DOSE DE REFORÇO

2.632.412

DOSES RECEBIDAS PELO MS



55.736.629

DOSES DISTRIBUÍDAS PELA SES-MG



46.785.310

Fonte: OpenDataSUS; Localiza SUS. Dados parciais, sujeitos a alterações pelo Ministério da Saúde.

https://qsprod.saude.gov.br/extensions/DEMAS_C19VAC_Distr/DEMAS_C19VAC_Distr.html

<https://opendatasus.saude.gov.br/dataset/covid-19-vacinacao>

DISTRIBUIÇÃO DE CASOS E ÓBITOS CONFIRMADOS DA COVID-19 SEGUNDO LOCAL DE RESIDÊNCIA, MINAS GERAIS, 2020-2021-2022

Local de Residência	Casos*	Óbitos	Total Vacinas Aplicadas	Local de Residência	Casos*	Óbitos	Total Vacinas Aplicadas	Local de Residência	Casos*	Óbitos	Total Vacinas Aplicadas
ABADIA DOS DOURADOS	1.689	20	15.959	CARAI	1.574	23	43.645	FELISBURGO	1.706	18	14.613
ABAETE	3.719	50	51.364	CARANAIBA	304	4	8.325	FELIXLANDIA	2.531	34	34.168
ABRE CAMPO	1.982	19	28.657	CARANDAI	3.663	59	58.929	FERNANDES TOURINHO	333	15	6.304
ACAIAÇA	258	12	10.293	CARANGOLA	6.046	132	71.903	FERROS	804	15	23.414
ACUCENA	832	39	19.989	CARATINGA	12.991	317	163.491	FERVEDOURO	1.577	20	21.596
AGUA BOA	1.117	14	30.109	CARBONITA	1.350	8	21.212	FLORESTAL	273	15	16.107
AGUA COMPRIDA	494	9	5.886	CAREACU	1.179	17	15.358	FORMIGA	22.999	299	165.121
AGUANIL	1.289	8	11.615	CARLOS CHAGAS	3.433	38	43.232	FORMOSO	478	10	15.040
AGUAS FORMOSAS	1.702	37	37.494	CARMESIA	273	1	6.688	FORTALEZA DE MINAS	952	9	8.838
AGUAS VERMELHAS	561	12	27.387	CARMO DA CACHOEIRA	1.924	25	28.518	FORTUNA DE MINAS	324	3	8.037
AIMORES	3.622	90	52.464	CARMO DA MATA	1.400	13	28.104	FRANCISCO BADARO	301	7	17.024
AIURUOCA	1.024	14	14.300	CARMO DE MINAS	1.683	31	28.540	FRANCISCO DUMONT	367	7	9.768
ALAGOA	681	8	7.457	CARMO DO CAJURU	1.495	62	51.448	FRANCISCO SA	1.443	50	46.452
ALBERTINA	748	12	7.119	CARMO DO PARANAIBA	5.122	131	75.250	FRANCISCOPELIS	525	3	11.144
ALEM PARAIBA	7.047	172	80.870	CARMO DO RIO CLARO	5.428	76	45.340	FREI GASPAR	891	16	11.015
ALFENAS	22.673	251	177.367	CARMOPOLIS DE MINAS	4.862	62	40.002	FREI INOCENCIO	1.073	30	16.463
ALFREDO VASCONCELOS	1.410	16	15.577	CARNEIRINHO	3.053	55	21.974	FREI LAGONEGRO	269	5	9.967
ALMENARA	7.306	71	78.677	CARRANCAS	1.048	10	10.968	FRONTEIRA	4.078	66	32.105
ALPERCATA	566	23	15.218	CARVALHOPOLIS	916	9	9.032	FRONTEIRA DOS VALES	997	10	10.032
ALPINOPOLIS	4.503	51	43.064	CARVALHOS	590	4	10.494	FRUTA DE LEITE	318	3	10.181
ALTEROSA	2.071	41	32.922	CASA GRANDE	263	4	5.729	FRUTAL	16.730	304	129.743
ALTO CAPARAO	609	10	10.545	CASCALHO RICO	557	4	7.727	FUNILANDIA	528	11	11.208
ALTO JEQUITIBA	1.466	15	17.712	CASSIA	2.927	71	38.973	GAILLEIA	1.037	27	11.390
ALTO RIO DOCE	1.122	32	27.314	CATAGUASES	16.277	289	159.039	GAMELEIRAS	540	5	11.795
ALVARENGA	709	6	10.345	CATAS ALTAS	847	13	13.539	GLAUCILANDIA	422	7	7.593
ALVINOPOLIS	2.304	25	37.730	CATAS ALTAS DA NORUEGA	306	5	8.952	GOIABEIRA	504	9	6.147
ALVORADA DE MINAS	499	4	10.281	CATUI	809	8	14.697	GOIANA	892	8	10.390
AMPARO DO SERRA	345	12	11.363	CATUTI	518	4	10.965	GONCALVES	1.150	10	11.120
ANDRADAS	7.239	141	93.845	CAXAMBU	3.750	65	47.021	GONZAGA	632	16	11.339
ANDRELANDIA	187	19	30.174	CEDRO DO ABAETE	141	1	3.224	GOUVEIA	1.212	35	26.194
ANGELANDIA	530	4	13.768	CENTRAL DE MINAS	710	37	15.415	GOVERNADOR VALADARES	48.857	1.508	528.093
ANTONIO CARLOS	1.999	20	26.715	CENTRALINA	1.832	54	20.459	GRAO MOGOL	1.454	13	32.759
ANTONIO DIAS	797	29	19.669	CHACARA	259	11	9.047	GRUPIARA	337	4	3.654
ANTONIO PRADO DE MINAS	160	6	4.177	CHALE	1.373	13	10.401	GUANHAES	4.973	54	78.287
ARACAI	305	2	5.849	CHAPADA DO NORTE	692	3	25.253	GUAPE	2.651	49	30.841
ARACITABA	98	11	5.352	CHAPADA GAUCHA	2.222	21	24.433	GUARACIABA	1.044	35	23.017
ARACUAI	3.817	61	75.649	CHIADOR	553	8	6.988	GUARACIAMAMA	451	6	12.558
ARAGUARI	30.538	516	241.863	CHIPOTANEA	879	26	14.387	GUARANESIA	5.243	45	45.658
ARANTINA	658	7	7.023	CLARAVAL	1.045	4	10.058	GUARANI	1.453	10	16.604
ARAPONGA	974	15	20.976	CLARO DOS POCOES	1.182	12	16.509	GUARARA	1.317	18	9.452
ARAPORA	2.706	43	18.331	CLAUDIO	4.213	70	69.263	GUARDA-MOR	1.879	13	17.433
ARAPUA	460	3	7.802	COIMBRA	825	12	17.710	GUAUXUPE	15.648	184	115.817
ARAUJOS	932	15	21.624	COLUNA	908	10	20.423	GUIDOVAL	1.389	23	15.681
ARAXA	36.550	293	247.943	COMENDADOR GOMES	616	5	7.021	GUIMARANIA	1.630	17	18.898
ARCEBURGO	2.354	36	21.156	COMERCINHO	590	6	15.679	GUIRICEMA	1.916	38	19.176
ARCOS	9.988	149	101.222	CONCEICAO DA APARECIDA	1.607	12	23.906	GURINHATA	1.105	5	12.268
AREADO	3.242	35	32.044	CONCEICAO DA BARRA DE MINAS	711	8	9.048	HELIODORA	1.349	20	14.709
ARGIRITA	718	14	7.064	CONCEICAO DAS ALAGOAS	6.316	154	56.996	IAPU	1.699	36	22.960
ARICANDUVA	401	0	11.460	CONCEICAO DAS PEDRAS	377	5	7.360	IBERTIOGA	687	15	12.578
ARINOS	2.867	32	32.677	CONCEICAO DE IPANEMA	631	5	10.829	IBIA	5.212	68	53.729
ASTOLFO DUTRA	2.268	32	29.465	CONCEICAO DO MATO DENTRO	4.546	39	56.069	IBIAI	869	11	15.212
ATALEIA	1.518	12	23.679	CONCEICAO DO PARA	636	11	13.800	IBIRACATU	290	3	10.721
AUGUSTO DE LIMA	316	11	11.443	CONCEICAO DO RIO VERDE	2.280	30	31.758	IBIRACI	2.084	29	24.813
BAEPENDI	3.305	38	39.065	CONCEICAO DOS OUROS	1.696	39	26.189	IBIRITE	14.067	443	332.920
BALDIM	816	24	18.364	CONEGO MARINHO	194	3	14.273	IBITIURA DE MINAS	1.103	6	8.036
BAMBUI	6.113	42	53.159	CONFINS	531	19	25.703	IBITURUNA	667	1	7.566
BANDEIRA	729	12	9.929	CONGONHAL	2.721	34	26.097	ICARAI DE MINAS	865	5	21.143
BANDEIRA DO SUL	1.297	16	13.882	CONGONHAS	11.682	116	138.591	IGARAPE	4.675	112	105.258
BARAO DE COCAIS	7.347	85	75.886	CONGONHAS DO NORTE	362	4	11.436	IGARATINGA	2.127	16	23.382
BARAO DE MONTE ALTO	371	16	13.122	CONQUISTA	1.981	21	16.371	IGUATAMA	1.408	13	17.105
BARBACENA	17.380	352	316.545	CONSELHEIRO LAFAIETE	24.360	314	290.890	IJACI	1.065	20	16.476
BARRA LONGA	653	14	14.734	CONSELHEIRO PENA	3.372	63	38.936	ILICINEA	2.372	32	31.045
BARROSO	5.785	74	48.399	CONSOLACAO	532	5	4.766	IMBE DE MINAS	634	11	12.627
BELA VISTA DE MINAS	1.283	25	21.455	CONTAGEM	75.892	2.173	1.445.467	INCONFIDENTES	1.836	12	18.616
BELMIRO BRAGA	879	6	8.027	COQUEIRAL	1.478	27	22.771	INDAIABIRA	501	1	12.344
BELO HORIZONTE	425.421	7.961	6.231.714	CORACAO DE JESUS	2.108	24	50.921	INDIANOPOLIS	1.460	9	14.866
BELO ORIENTE	3.409	83	48.593	CORDISBURGO	393	21	19.419	INGAI	334	7	7.539
BELO VALE	1.708	15	19.009	CORDISLANDIA	554	4	7.894	INHAPIM	3.014	76	49.637
BERILO	505	3	23.812	CORINTO	3.171	61	48.452	INHAUMA	1.033	22	14.540
BERIZAL	407	3	10.509	COROACI	863	22	21.095	INIMUTABA	1.010	19	16.208
BERTOPOLIS	800	6	8.814	COROMANDEL	6.119	98	67.251	IPABA	2.098	63	34.656
BETIM	49.666	1.449	929.021	CORONEL FABRICIANO	19.534	376	192.265	IPANEMA	3.991	83	39.576
BIAS FORTES	558	4	8.199	CORONEL MURTA	695	10	18.820	IPATINGA	48.469	981	499.318
BICAS	3.917	55	34.217	CORONEL PACHECO	209	10	7.789	IPIACU	1.202	7	9.485
BIQUINHAS	421	4	6.229	CORONEL XAVIER CHAVES	943	4	9.166	IPUIUNA	2.439	44	21.604
BOA ESPERANCA	8.446	152	95.017	CORREGO DANTA	483	10	7.326	IRAI DE MINAS	891	15	14.039
BOCAINA DE MINAS	780	7	11.557	CORREGO DO BOM JESUS	1.195	8	9.972	ITABIRA	32.553	413	241.344
BOCAIUVA	4.790	80	98.184	CORREGO FUNDO	1.715	8	14.722	ITABIRINHA	1.496	46	22.362
BOM DESPACHO	11.933	128	108.855	CORREGO NOVO	390	14	6.266	ITABIRITO	18.618	175	132.138
BOM JARDIM DE MINAS	1.407	8	17.614	COUTO DE MAGALHAES DE MINAS	302	7	11.164	ITACAMBIRA	646	3	9.115
BOM JESUS DA PENHA	1.269	21	11.680	CRISOLITA	378	3	10.756	ITACARAMBI	1.055	19	30.170
BOM JESUS DO AMPARO	631	9	13.166	CRISTAIS	2.674	32	28.946	ITAGUARA	4.451	37	36.125
BOM JESUS DO GALHO	984	42	28.853	CRISTALIA	575	3	10.275	ITAPE	559	7	20.902
BOM REPOUSO	2.527	35	27.725	CRISTIANO OTONI	759	19	12.805	ITAJUBA	21.690	473	211.580
BOM SUCESSO	2.242	34	41.532	CRISTINA	1.589	10	23.914	ITAMARANDIBA	6.894	34	73.348
BONFIM	965	20	19.843	CRUCILANDIA	1.301	13	14.735	ITAMARATI DE MINAS	1.231	8	9.409
BONFINOPOLIS DE MINAS	946	14	11.757	CRUZEIRO DA FORTALEZA	890	8	10.620	ITAMBACURI	1.756	32	42.415
BONITO DE MINAS	374	5	20.980	CRUZILIA	2.910	52	38.269	ITAMBE DO MATO DENTRO	105	5	5.470
BORDA DA MATA	5.551	65	43.495	CUPARAQUE	980	11	8.395	ITAMOGI	2.679	55	25.666
BOTELHOS	3.649	36	35.008	CURRAL DE DENTRO	1.010	18	14.970	ITAMONTE	3.414	51	32.652
BOTUMIRIM	1.010	5	12.464	CURVELO	8.826	297	188.069	ITANHANDU	4.586	63	34.967
BRAS PIRES	716	11	10.326	DATAS	1.055	14	12.322	ITANHOMI	1.984	33	22.081
BRASILANDIA DE MINAS	3.349	31	29.771	DELFIN MOREIRA	841	33	18.864	ITAOBIM	2.807	60	38.744
BRASILIA DE MINAS	2.164	18	61.366	DELFINOPOLIS	1.739	14	17.062	ITAPAGIPE	4.744	63	30.258
BRAUNAS	480	11	11.586	DELTA	2.410	30	20.678	ITAPECERICA	4.217	47	60.425
BRAZOPOLIS	1.884	38	32.818	DESCOBERTO	349	12	11.567	ITAPEVA	2.389	40	25.403
BRUMADINHO	7.597	109	97.916	DESTERRO DE ENTRE RIOS	1.119	12	16.909	ITATIAIUCU	2.293	35	29.947
BUENO BRANDAO	2.168	37	25.649	DESTERRO DO MELO	578	1	7.789	ITAU DE MINAS	5.570	48	33.346
BUENOPOLIS	780	19	20.527	DIAMANTINA	9.092	103	118.296	ITALUNA	22.542	298	197.846
BUGRE	367	13	9.296	DIOGO DE VASCONCELOS	276	1	9.135	ITAVERAVA	446	3	14.416
BURITIS	5.630	57	43.089	DIONISIO	556	19	16.272	ITINGA	892	16	31.747
BURITIZEIRO	3.173	43	42.791	DIVINESIA	933	10	9.560	ITUETA	1.648	6	12.184
CABECEIRA GRANDE	966	9	15.189	DIVINO	2.504	45	46.205	ITUIUTABA	35.248	517	213.947
CABO VERDE	2.326	15	29.624	DIVINO DAS LARANJEIRAS	464	16	9.697	ITUMIRIM	576	11	13.060
CACHOEIRA DA PRATA	211	15	9.471	DIVINOLANDIA DE MINAS	561	13	17.423	ITURAMA	12.017	261	82.964
CACHOEIRA DE MINAS	2.426	21	26.164	DIVINOPOLIS	40.146	721	520.315	ITUTINGA	505	5	11.581
CACHOEIRA DE PAJEU	680										

DISTRIBUIÇÃO DE CASOS E ÓBITOS CONFIRMADOS DA COVID-19 SEGUNDO LOCAL DE RESIDÊNCIA, MINAS GERAIS, 2020-2021-2022

Local de Residência	Casos*	Óbitos	Total Vacinas Aplicadas	Local de Residência	Casos*	Óbitos	Total Vacinas Aplicadas	Local de Residência	Casos*	Óbitos	Total Vacinas Aplicadas
LAGOA DOURADA	1.914	15	28.099	PEDRA BONITA	674	8	12.608	SAO FRANCISCO	3.173	82	101.949
LAGOA FORMOSA	3.570	69	46.020	PEDRA DO ANTA	397	6	8.624	SAO FRANCISCO DE PAULA	920	14	17.758
LAGOA GRANDE	1.893	34	17.954	PEDRA DO INDAIA	935	8	10.062	SAO FRANCISCO DE SALES	1.509	35	12.557
LAGOA SANTA	11.668	149	126.303	PEDRA DOURADA	410	2	6.455	SAO FRANCISCO DO GLORIA	756	10	11.422
LAJINHA	3.566	50	47.805	PEDRALVA	1.749	18	29.614	SAO GERALDO	1.027	29	24.056
LAMBARI	4.491	64	44.108	PEDRAS DE MARIA DA CRUZ	179	15	18.306	SAO GERALDO DA PIEDADE	490	14	8.236
LAMIM	557	5	9.563	PEDRINOPOLIS	983	12	8.769	SAO GERALDO DO BAIXIO	392	7	6.912
LARANJAL	1.537	31	15.126	PEDRO LEOPOLDO	8.552	218	139.723	SAO GONCALO DO ABAETE	1.033	17	15.275
LASSANCE	1.140	8	15.379	PEDRO TEIXEIRA	25	0	5.416	SAO GONCALO DO PARA	551	28	26.128
LAVRAS	28.129	199	241.350	PEQUERI	491	10	7.982	SAO GONCALO DO RIO ABAIXO	2.494	29	36.524
LEANDRO FERREIRA	530	7	8.381	PEQUI	540	10	9.065	SAO GONCALO DO RIO PRETO	681	6	8.177
LEME DO PRADO	510	3	9.468	PERDIGAO	2.459	18	24.112	SAO GONCALO DO SAPUCAI	5.732	75	53.269
LEOPOLDINA	12.750	204	118.261	PERDIZES	4.074	31	38.751	SAO GOTARDO	7.864	98	82.235
LIBERDADE	255	12	12.457	PERDOES	5.218	48	48.506	SAO JOAO BATISTA DO GLORIA	2.210	35	16.757
LIMA DUARTE	2.553	54	45.051	PERIQUITO	795	27	12.923	SAO JOAO DA LAGOA	600	5	10.486
LIMEIRA DO OESTE	2.491	37	19.887	PESCADOR	806	6	8.117	SAO JOAO DA MATA	806	12	7.385
LONTRA	985	10	19.612	PIAU	422	15	6.979	SAO JOAO DA PONTE	629	25	54.733
LUISBURGO	659	19	14.495	PIEDADE DE CARATINGA	1.278	26	17.938	SAO JOAO DAS MISSOES	507	7	28.139
LUISLANDIA	412	3	11.885	PIEDADE DE PONTE NOVA	332	9	10.208	SAO JOAO DEL REI	18.625	262	217.962
LUMINARIAS	701	13	11.298	PIEDADE DO RIO GRANDE	874	12	11.469	SAO JOAO DO MANHUACU	1.201	33	18.349
LUZ	5.944	40	39.670	PIEDADE DOS GERAIS	74	9	11.979	SAO JOAO DO MANTENINHA	1.037	12	9.909
MACHACALIS	836	14	14.771	PIMENTA	2.016	23	20.246	SAO JOAO DO ORIENTE	1.189	32	16.192
MACHADO	9.901	112	90.406	PINGO-D'AGUA	505	14	10.100	SAO JOAO DO PACUI	189	3	8.182
MADRE DE DEUS DE MINAS	1.162	16	12.674	PINTOPOLIS	436	5	14.475	SAO JOAO DO PARAISO	2.740	26	42.001
MALACACHETA	2.005	29	32.321	PIRACEMA	98	19	17.166	SAO JOAO EVANGELISTA	1.682	23	36.892
MAMONAS	714	8	13.218	PIRAJUBA	1.255	28	15.628	SAO JOAO NEMOPUCENO	4.468	52	58.650
MANGA	2.104	18	38.166	PIRANGA	1.256	38	37.743	SAO JOAQUIM DE BICAS	2.512	118	73.567
MANHUACU	9.453	254	188.811	PIRANGUCU	1.204	18	13.919	SAO JOSE DA BARRA	1.836	20	16.680
MANHUMIRIM	3.311	54	42.446	PIRANGUINHO	1.794	49	19.531	SAO JOSE DA LAPA	4.600	47	49.785
MANTENA	4.147	84	45.204	PIRAPETINGA	4.797	37	24.337	SAO JOSE DA SAFIRA	528	14	7.438
MAR DE ESPANHA	2.637	46	31.195	PIRAPORA	11.359	114	108.765	SAO JOSE DA VARGINHA	357	1	11.161
MARAVILHAS	1.353	7	16.082	PIRAUBA	2.343	30	28.052	SAO JOSE DO ALEGRE	497	8	10.078
MARIA DA FE	2.821	51	32.860	PITANGUI	3.560	106	56.831	SAO JOSE DO DIVINO	395	4	6.897
MARIANA	16.989	111	153.935	PIUMHI	10.236	139	73.266	SAO JOSE DO GOIABAL	766	18	13.147
MARILAC	484	12	8.489	PLANURA	2.871	52	25.347	SAO JOSE DO JACURI	646	3	13.864
MARIO CAMPOS	1.623	58	33.539	POCO FUNDO	4.789	22	41.495	SAO JOSE DO MANTIMENTO	326	3	6.126
MARIPA DE MINAS	959	16	9.322	POCOS DE CALDAS	28.611	586	403.926	SAO LOURENCO	12.222	171	106.361
MARJERIA	579	20	9.427	POCRANE	1.043	12	19.553	SAO MIGUEL DO ANTA	1.112	15	15.354
MARMELOPOLIS	512	11	7.021	POMPEU	5.424	66	68.620	SAO PEDRO DA UNIAO	697	11	12.875
MARTINHO CAMPOS	3.084	44	31.945	PONTE NOVA	9.236	220	141.051	SAO PEDRO DO SUACUI	523	11	11.456
MARTINS SOARES	671	13	15.527	PONTO CHIQUE	569	16	8.234	SAO PEDRO DOS FERROS	738	17	16.834
MATA VERDE	811	10	15.022	PONTO DOS VOLANTES	938	24	26.897	SAO ROMAO	714	7	15.902
MATERLANDIA	235	3	10.286	PORTEIRINHA	6.009	73	79.638	SAO ROQUE DE MINAS	1.743	21	17.194
MATEUS LEME	8.887	100	86.204	PORTO FIRME	1.284	16	23.693	SAO SEBASTIAO DA BELA VISTA	1.144	16	13.996
MATHIAS LOBATO	507	12	6.728	POTE	1.721	21	29.533	SAO SEBASTIAO DA VARGEM ALEGRE	199	6	7.384
MATIAS BARBOSA	3.445	67	34.281	POUSO ALEGRE	41.509	504	372.601	SAO SEBASTIAO DO ANTA	679	14	12.351
MATIAS CARDOSO	618	12	25.152	POUSO ALTO	1.514	29	17.016	SAO SEBASTIAO DO MARANHAO	1.006	4	17.307
MATIPO	2.591	43	33.580	PRADOS	1.380	21	22.619	SAO SEBASTIAO DO OESTE	893	17	22.336
MATO VERDE	1.954	17	27.092	PRATA	5.982	114	61.458	SAO SEBASTIAO DO PARAISO	13.363	318	157.501
MATOZINHOS	8.304	121	86.874	PRATAPOLIS	2.398	31	21.380	SAO SEBASTIAO DO RIO PRETO	237	2	4.110
MATUTINA	485	7	10.770	PRATINHA	544	4	9.865	SAO SEBASTIAO DO RIO VERDE	585	4	5.297
MEDEIROS	493	2	8.587	PRESIDENTE BERNARDES	649	8	12.879	SAO THOME DAS LETRAS	1.290	8	14.224
MEDINA	1.910	36	45.592	PRESIDENTE JUSCELINO	298	7	10.398	SAO TIAGO	2.187	19	28.978
MENDES PIMENTEL	1.167	11	12.791	PRESIDENTE KUBITSCHKE	469	7	7.840	SAO TOMAS DE AQUINO	1.227	31	16.460
MERCES	444	21	24.239	PRESIDENTE OLEGARIO	2.757	34	38.729	SAO VICENTE DE MINAS	775	10	17.085
MESQUITA	591	9	11.578	PRUDENTE DE MORAIS	913	25	22.891	SAPUCAI-MIRIM	1.694	7	15.886
MINAS NOVAS	1.746	26	50.895	QUARTEL GERAL	341	5	7.963	SARDOA	991	10	11.621
MINDURI	454	11	9.038	QUELUZITO	352	5	5.535	SARZEDO	3.709	84	80.481
MIRABELA	1.781	22	24.130	RAPOSOS	4.282	47	32.441	SEM-PEIXE	278	6	7.233
MIRADOURO	1.283	14	20.947	RAUL SOARES	3.985	63	52.623	SENADOR AMARAL	1.450	11	12.242
MIRAI	2.787	19	26.877	RECREIO	1.831	26	21.868	SENADOR CORTES	602	4	5.726
MIRAVANIA	8	2	9.666	REDUTO	668	15	17.143	SENADOR FIRMINO	1.647	11	19.607
MOEDA	399	15	10.682	RESENDE COSTA	1.614	23	27.619	SENADOR JOSE BENTO	436	6	4.469
MOEMA	2.043	14	15.813	RESPLENDOR	3.321	68	32.758	SENADOR MODESTINO GONCALVES	458	8	10.248
MONJOLOS	60	3	5.407	RESSAQUINHA	843	11	11.913	SENHORA DE OLIVEIRA	657	9	13.742
MONSENHOR PAULO	1.799	10	21.906	RIACHINHO	1.614	10	16.008	SENHORA DO PORTO	381	2	7.863
MONTALVANIA	2.160	19	29.819	RIACHO DOS MACHADOS	897	8	15.818	SENHORA DOS REMEDIOS	954	18	24.678
MONTE ALEGRE DE MINAS	2.677	45	42.908	RIBEIRAO DAS NEVES	25.128	912	603.897	SERICITA	1.011	5	13.091
MONTE AZUL	2.418	37	44.425	RIBEIRAO VERMELHO	1.033	13	10.480	SERITINGA	379	4	5.100
MONTE BELO	2.911	40	33.847	RIO ACIMA	1.744	33	21.810	SERRA AZUL DE MINAS	288	0	9.026
MONTE CARMELO	11.492	194	122.863	RIO CASCA	1.797	53	30.372	SERRA DA SAUDADE	138	0	2.186
MONTE FORMOSO	383	8	9.568	RIO DO PRADO	731	8	11.923	SERRA DO SALITRE	2.423	43	30.697
MONTE SANTO DE MINAS	4.848	68	48.727	RIO DOCE	434	10	7.868	SERRA DOS AIMORES	806	10	14.662
MONTE SIAO	6.906	44	51.168	RIO ESPERA	574	14	15.946	SERRANIA	1.376	26	17.002
MONTES CLAROS	87.290	1.077	846.240	RIO MANSO	976	11	13.460	SERRANOPOPOLIS DE MINAS	401	2	10.350
MONTEZUMA	732	5	13.216	RIO NOVO	674	30	20.228	SERRANOS	328	1	5.211
MORADA NOVA DE MINAS	1.643	13	22.079	RIO PARANAIBA	3.308	30	34.231	SERRO	2.166	23	48.220
MORRO DA GARÇA	314	10	6.184	RIO PARDO DE MINAS	1.842	10	47.792	SETE LAGOAS	39.920	686	491.704
MORRO DO PILAR	204	5	7.379	RIO PIRACICABA	3.351	30	36.450	SETUBINHA	758	4	18.544
MUNHOZ	1.043	15	13.047	RIO POMBA	1.054	41	40.829	SILVEIRANIA	265	3	5.851
MURIAE	16.382	369	216.045	RIO PRETO	1.420	6	11.905	SILVIANOPOLIS	1.045	12	13.212
MUTUM	3.770	50	55.062	RIO VERMELHO	1.133	7	28.291	SIMAO PEREIRA	500	13	7.795
MUZAMBINHO	5.911	49	52.399	RITAPOLIS	892	15	11.976	SIMONESIA	2.478	49	44.064
NACIP RAYDAN	437	7	5.958	ROCHEDO DE MINAS	264	4	6.170	SOBRALIA	582	21	11.362
NANUQUE	7.336	134	72.700	RODEIRO	1.582	20	16.819	SOLEDADE DE MINAS	1.078	10	12.234
NAQUE	798	24	10.758	ROMARIA	1.015	10	9.228	TABULEIRO	574	14	10.480
NATALANDIA	624	8	7.903	ROSARIO DA LIMEIRA	401	7	10.464	TAIOBEIRAS	5.409	43	60.256
NATERCIA	1.022	9	12.344	RUBELITA	620	3	15.123	TAPARUBA	934	10	7.782
NAZARENO	1.038	14	19.645	RUBIM	2.071	26	19.771	TAPIRA	1.098	9	12.546
NEPOMUCENO	5.268	54	60.211	SABARA	12.034	263	264.676	TAPIRAI	83	1	4.710
NINHEIRA	1.078	9	20.730	SABINOPOLIS	1.469	24	37.538	TAQUARACU DE MINAS	456	10	10.244
NOVA BELEM	635	14	7.740	SACRAMENTO	8.166	87	59.866	TARUMIRIM	527	45	30.565
NOVA ERA	4.315	57	39.960	SALINAS	6.411	63	83.568	TEIXEIRAS	2.232	32	27.570
NOVA LIMA	28.991	270	236.121	SALTO DA DIVISA	831	21	14.862	TEOFILO OTONI	18.588	355	278.755
NOVA MODICA	607	17	7.633	SANTA BARBARA	5.815	53	79.153	TIMOTEO	16.767	363	169.693
NOVA PONTE	2.920	36	31.756	SANTA BARBARA DO LESTE	868	30	19.247	TIRADENTES	2.036	23	17.369
NOVA PORTEIRINHA	881	10	13.686	SANTA BARBARA DO MONTE VERDE	494	12	7.139	TIROS	1.227	19	16.620
NOVA RESENDE	3.592	36	37.569	SANTA BARBARA DO TUGURIO	346	7	11.210	TOCANTINS	2.644	55	37.738
NOVA SERRANA	9.449	246	175.876	SANTA CRUZ DE MINAS	2.127	23	16.131	TOCOS DO MOJI	1.341	10	11.202
NOVA UNIAO	786	10	14.795	SANTA CRUZ DE SALINAS	289	3	8.960	TOLEDO	1.342	33	16.249
NOVO CRUZEIRO	2.092	34	62.268	SANTA CRUZ DO ESCALVADO	618	9	13.220	TOMBOS	1.386	19	18.519
NOVO ORIENTE DE MINAS	881	20	16.626	SANTA EFIGENIA DE MINAS	874	14	10.688	TRES CORACOES	18.307	301	174.399
NOVORIZONTE	499	5	10.252	SANTA FE DE MINAS	345	3	6.041	TRES MARIAS	5.944	85	68.671
OLARIA	158	4	5.528	SANTA HELENA DE MINAS	1.150	7	13.744	TRES PONTAS	11.795	187	120.774
OLHOS-D'AGUA	356	6	11.488	SANTA JULIANA	1.790	53	33.442	TUMIRITINGA	916	15	12.202
OLIMPIO NORONHA	538										