

# BOLETIM EPIDEMIOLÓGICO

COVID-19: Doença causada pelo coronavírus – 19

quinta-feira, 14 de julho de 2022



## CENÁRIO EM MINAS GERAIS - COVID-19

Total de Casos Confirmados

3.733.851

Casos em Acompanhamento

85.449

Casos Recuperados

3.585.897

Óbitos Confirmados

62.505

Fonte: Painel COVID-19 MG/Sala de Situação/SubVS/SES/MG. Dados parciais, sujeitos a alterações.

**TOTAL DE CASOS CONFIRMADOS:** soma dos casos confirmados que não evoluíram para óbito e dos óbitos confirmados por COVID-19.

**CASOS RECUPERADOS:** casos confirmados de COVID-19 que receberam alta hospitalar e/ou cumpriram isolamento domiciliar de 10 dias E estão há 72h assintomáticos (sem a utilização de medicamentos sintomáticos) E sem intercorrências.

**CASOS EM ACOMPANHAMENTO:** casos confirmados de COVID-19 que não evoluíram para óbito, cuja condição clínica permanece sendo acompanhada ou aguarda atualização pelos municípios.

**ÓBITOS CONFIRMADOS:** óbitos confirmados para COVID-19.



Nº de Casos Confirmados nas Últimas 24h\*

8.790



Nº de Óbitos Confirmados nas Últimas 24h\*

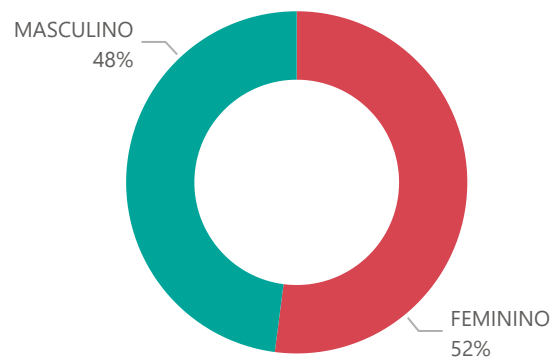
41

**Observações:** o número de casos e óbitos confirmados nas últimas 24h pode não retratar a ocorrência de novos casos no período, mas o total de casos notificados à SES/MG nas últimas 24h. o quantitativo de óbitos confirmados nas últimas 24h está sujeito à atualização do SIVEP-Gripe, podendo haver eventuais instabilidades no sistema

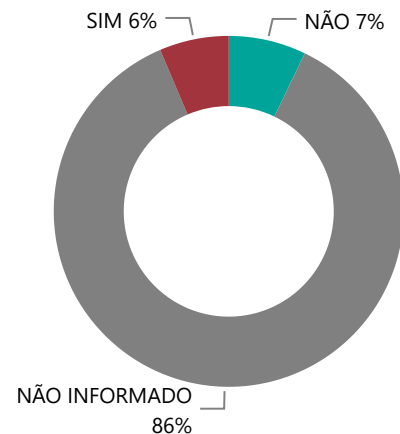
1

# PERFIL EPIDEMIOLÓGICO DOS CASOS CONFIRMADOS DE COVID-19 QUE NÃO EVOLUÍRAM PARA ÓBITO, MG, 2020-2021

## Quantidade de Casos por Sexo

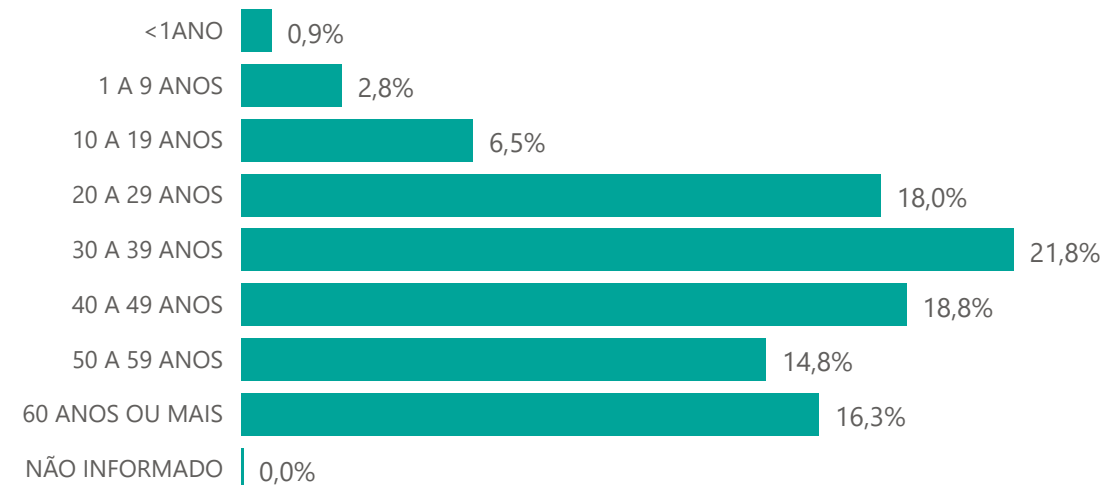


## Apresenta Fator de Risco (Comorbidade\*)

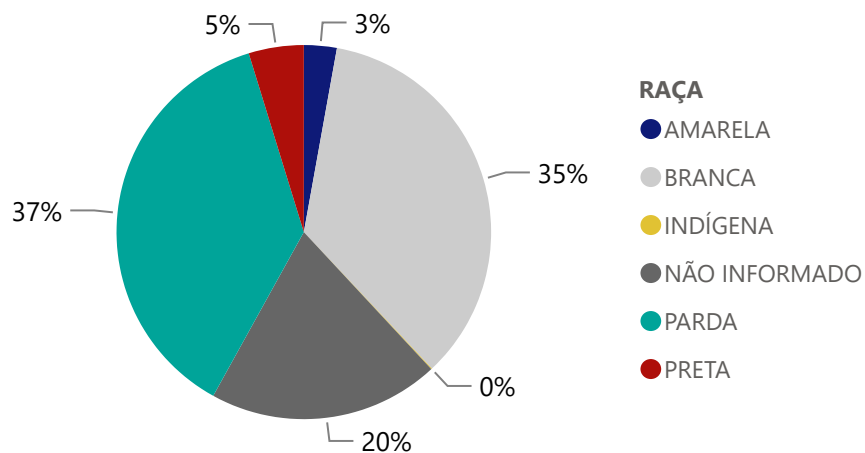


\*Dados parciais, aguardando atualização dos municípios.

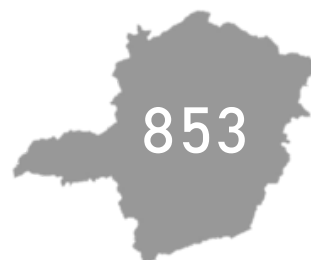
## Quantidade de casos por Faixa Etária



## Notificações por Raça



## Municípios Afetados



2

## DADOS DE HOSPITALIZAÇÃO E ISOLAMENTO DOMICILIAR DOS CASOS CONFIRMADOS DE COVID-19, MG, 2020-2021

### Internados\*



219.171

### Isolamento Domiciliar



3.514.680

\*Casos confirmados de COVID-19 que precisaram de internação hospitalar na rede pública ou privada de Minas Gerais. Dados cumulativos, registrados desde o início da pandemia.

Fonte: Painel COVID-19 MG/ Sala de Situação/SubVS/SES-MG; E-SUS VE; SIVEP-Gripe. Dados parciais, sujeitos a alterações.

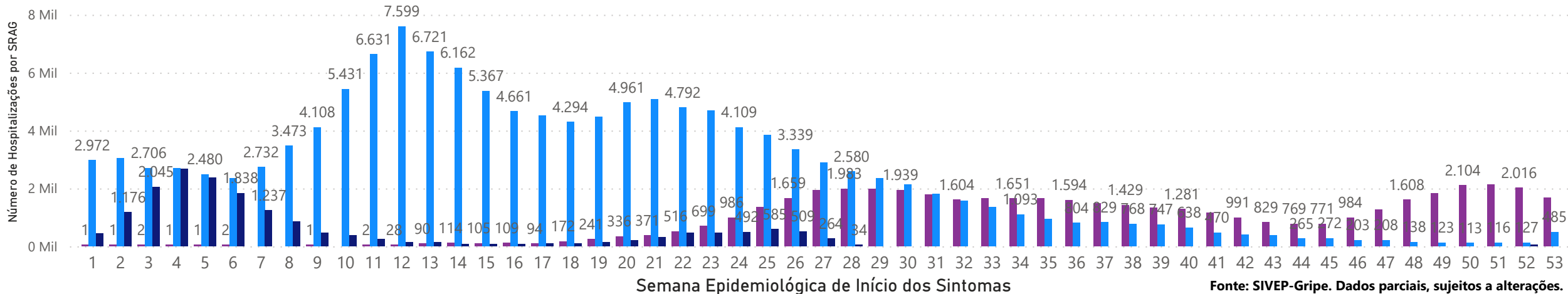


4

## HOSPITALIZAÇÕES POR COVID 2020-2022

### NÚMERO DE HOSPITALIZAÇÕES POR CID COVID, SEGUNDO SEMANA EPIDEMIOLÓGICA (SE) DE INÍCIO DE SINTOMAS, MG, 2020 - 2022

Ano ● 2020 ● 2021 ● 2022



Fonte: SIVEP-Gripe. Dados parciais, sujeitos a alterações.

5

### DADOS LABORATORIAIS DE COVID-19, REDE PÚBLICA-MG 2020-2021

Positivos

Negativos

Inconclusivos\*



279.704



684.606



12.375

Resultados Liberados

Em Análise

Total



976.687



3.006



979.693

Fonte: GAL/FUNED. COES MINAS/COVID-19/SESMG. Dados parciais, sujeitos a alterações.

\*Não apresentaram resultado que pode ser concluído como positivo ou negativo.

6

### DADOS DE VACINAÇÃO

TOTAL DE DOSES APLICADAS EM MG

DOSES RECEBIDAS PELO MS

1ª DOSE

17.950.600

2ª DOSE

16.327.428

DOSE ÚNICA

514.483

1ª DOSE DE REFORÇO

10.344.850

2ª DOSE DE REFORÇO

1.986.993



53.683.939

DOSES DISTRIBUÍDAS PELA SES-MG



46.785.310

Fonte: OpenDataSUS; Localiza SUS. Dados parciais, sujeitos a alterações pelo Ministério da Saúde.

[https://qsprod.saude.gov.br/extensions/DEMAS\\_C19VAC\\_Distr/DEMAS\\_C19VAC\\_Distr.html](https://qsprod.saude.gov.br/extensions/DEMAS_C19VAC_Distr/DEMAS_C19VAC_Distr.html)

<https://opendatasus.saude.gov.br/dataset/covid-19-vacinacao>

DISTRIBUIÇÃO DE CASOS E ÓBITOS CONFIRMADOS DA COVID-19 SEGUNDO LOCAL DE RESIDÊNCIA, MINAS GERAIS, 2020-2021-2022

Local de Residência	Casos*	Óbitos	Total Vacinas Aplicadas	Local de Residência	Casos*	Óbitos	Total Vacinas Aplicadas	Local de Residência	Casos*	Óbitos	Total Vacinas Aplicadas
ABADIA DOS DOURADOS	1.672	20	15.959	CARAI	1.536	23	43.645	FELISBURGO	1.673	18	14.613
ABAETE	3.617	50	51.364	CARANAIBA	300	4	8.325	FELIXLANDIA	2.476	34	34.168
ABRE CAMPO	1.965	19	28.657	CARANDAI	3.663	59	58.929	FERNANDES TOURINHO	325	15	6.304
ACAIACA	258	12	10.293	CARANGOLA	5.859	132	71.903	FERROS	804	15	23.414
ACUCENA	827	39	19.989	CARATINGA	12.741	317	163.491	FERVEDOURO	1.577	20	21.596
AGUA BOA	1.016	14	30.109	CARBONITA	1.344	8	21.212	FLORESTAL	273	15	16.107
AGUA COMPRIDA	489	9	5.886	CAREACU	1.172	17	15.358	FORMIGA	22.638	297	165.121
AGUANIL	1.289	8	11.615	CARLOS CHAGAS	3.331	38	43.232	FORMOSO	478	10	15.040
AGUAS FORMOSAS	1.662	37	37.494	CARMESIA	273	1	6.688	FORTALEZA DE MINAS	947	9	8.838
AGUAS VERMELHAS	562	11	27.387	CARMO DA CACHOEIRA	1.907	25	28.518	FORTUNA DE MINAS	324	3	8.037
AIMORES	3.557	90	52.464	CARMO DA MATA	1.400	13	28.104	FRANCISCO BADARO	301	7	17.024
AIURUOCA	1.014	14	14.300	CARMO DE MINAS	1.663	31	28.540	FRANCISCO DUMONT	367	7	9.768
ALAGOA	677	8	7.457	CARMO DO CAJURU	1.496	61	51.448	FRANCISCO SA	1.443	50	46.452
ALBERTINA	730	12	7.119	CARMO DO PARANAIBA	5.122	131	75.250	FRANCISOPOLIS	505	3	11.144
ALEM PARAIBA	6.924	172	80.870	CARMO DO RIO CLARO	5.353	76	45.340	FREI GASPAR	883	16	11.015
ALFENAS	22.459	250	177.367	CARMOPOLIS DE MINAS	4.810	61	40.002	FREI INOCENCIO	1.065	30	16.463
ALFREDO VASCONCELOS	1.362	16	15.577	CARNEIRINHO	2.989	55	21.974	FREI LAGONEGRO	264	5	9.967
ALMENARA	7.165	67	78.677	CARRANCAS	1.043	10	10.968	FRONTEIRA	4.014	66	32.105
ALPERCATA	566	23	15.218	CARVALHOPOLIS	916	9	9.032	FRONTEIRA DOS VALES	953	10	10.032
ALPINOPOLIS	4.442	51	43.064	CARVALHOS	579	4	10.494	FRUTA DE LEITE	307	3	10.181
ALTEROSA	2.071	41	32.922	CASA GRANDE	263	4	5.729	FRUTAL	16.553	302	129.743
ALTO CAPARAO	592	10	10.545	CASCALHO RICO	557	4	7.727	FUNILANDIA	489	11	11.208
ALTO JEQUITIBA	1.450	14	17.712	CASSIA	2.906	71	38.973	GALILEIA	938	27	11.390
ALTO RIO DOCE	1.123	31	27.314	CATAGUASES	16.011	286	159.039	GAMELEIRAS	477	5	11.795
ALVARENGA	535	6	10.345	CATAS ALTAS	847	13	13.539	GLAUCILANDIA	414	7	7.593
ALVINOPOLIS	2.225	25	37.730	CATAS ALTAS DA NORUEGA	292	5	8.952	GOIABEIRA	504	9	6.147
ALVORADA DE MINAS	495	4	10.281	CATUJI	796	8	14.697	GOIANA	888	8	10.390
AMPARO DO SERRA	339	12	11.363	CATUTI	505	4	10.965	GONCALVES	1.125	9	11.120
ANDRADAS	7.148	138	93.845	CAXAMBU	3.696	64	47.021	GONZAGA	587	16	11.339
ANDRELANDIA	187	19	30.174	CEDRO DO ABAETE	141	1	3.224	GOUVEIA	1.203	35	26.194
ANGELANDIA	526	4	13.768	CENTRAL DE MINAS	710	37	15.415	GOVERNADOR VALADARES	48.194	1.497	528.093
ANTONIO CARLOS	1.967	20	26.715	CENTRALINA	1.832	54	20.459	GRAO MOGOL	1.454	13	32.759
ANTONIO DIAS	797	29	19.669	CHACARA	259	11	9.047	GRUPIARA	337	4	3.654
ANTONIO PRADO DE MINAS	160	6	4.177	CHALE	1.330	13	10.401	GUANHAEAS	4.843	54	78.287
ARACAI	303	2	5.849	CHAPADA DO NORTE	645	3	25.253	GUAPE	2.638	49	30.841
ARACITABA	98	11	5.352	CHAPADA GAUCHA	2.216	20	24.433	GUARACIABA	1.031	35	23.017
ARACUAI	3.760	61	75.649	CHIADOR	552	8	6.988	GUARACIAMA	451	6	12.558
ARAGUARI	30.137	514	241.863	CIPOTANEA	867	26	14.387	GUARANESIA	5.244	44	45.658
ARANTINA	640	7	7.023	CLARAVAL	1.042	4	10.058	GUARANI	1.453	10	16.604
ARAPONGA	974	15	20.976	CLARO DOS POCOES	1.178	12	16.509	GUARARA	1.317	18	9.452
ARAPORA	2.706	43	18.331	CLAUDIO	4.213	70	69.263	GUARDA-MOR	1.861	13	17.433
ARAPUA	457	3	7.802	COIMBRA	825	12	17.710	GUAXUPE	15.477	184	115.817
ARAUJOS	932	15	21.624	COLUNA	888	10	20.423	GUIDOVAL	1.389	23	15.681
ARAXA	35.886	292	247.943	COMENDADOR GOMES	616	5	7.021	GUIMARANIA	1.623	17	18.898
ARCEBURGO	2.350	36	21.156	COMERCINHO	590	6	15.679	GUIRICEMA	1.865	37	19.176
ARCOS	9.990	147	101.222	CONCEICAO DA APARECIDA	1.607	12	23.906	GURINHATA	1.099	5	12.268
AREADO	3.205	35	32.044	CONCEICAO DA BARRA DE MINAS	707	8	9.048	HELIODORA	1.340	20	14.709
ARGIRITA	683	14	7.064	CONCEICAO DAS ALGOAS	6.317	153	56.996	IAPU	1.699	36	22.960
ARICANDUVA	394	0	11.460	CONCEICAO DAS PEDRAS	375	5	7.360	IBERTIOGA	685	15	12.578
ARINOS	2.834	32	32.677	CONCEICAO DE IPANEMA	611	4	10.829	IBIA	5.213	67	53.729
ASTOLFO DUTRA	2.246	32	29.465	CONCEICAO DO MATO DENTRO	4.501	39	56.609	IBIAI	862	11	15.212
ATALEIA	1.518	12	23.679	CONCEICAO DO PARA	626	11	13.800	IBIRACATU	290	3	10.721
AUGUSTO DE LIMA	316	11	11.443	CONCEICAO DO RIO VERDE	2.250	30	31.758	IBIRACI	2.084	29	24.813
BAEPENDI	3.262	38	39.065	CONCEICAO DOS OUROS	1.696	39	26.189	IBIRITE	13.920	443	332.920
BALDIM	796	24	18.364	CONEGO MARINHO	194	3	14.273	IBITIURA DE MINAS	1.089	6	8.036
BAMBUI	6.113	42	53.159	CONFINS	533	17	25.703	IBITURUNA	667	1	7.566
BANDEIRA	721	12	9.929	CONGONHAL	2.714	33	26.097	ICARAI DE MINAS	865	5	21.143
BANDEIRA DO SUL	1.272	16	13.882	CONGONHAS	11.603	116	138.591	IGARAPE	4.675	112	105.258
BARAO DE COCAIS	7.202	85	75.886	CONGONHAS DO NORTE	362	4	11.436	IGARATINGA	2.047	16	23.382
BARAO DE MONTE ALTO	371	16	13.122	CONQUISTA	1.957	21	16.371	IGUATAMA	1.366	13	17.105
BARBACENA	16.831	352	316.545	CONSELHEIRO LAFAIETE	24.081	314	290.890	IUACI	1.042	20	16.476
BARRA LONGA	648	13	14.734	CONSELHEIRO PENA	3.303	62	38.936	ILICINEA	2.320	32	31.045
BARROSO	5.720	73	48.399	CONSOLACAO	529	5	4.766	IMBE DE MINAS	634	11	12.627
BELA VISTA DE MINAS	1.283	25	21.455	CONTAGEM	74.885	2.168	1.445.467	INCONFIDENTES	1.820	12	18.616
BELMIRO BRAGA	859	6	8.027	COQUEIRAL	1.462	26	22.771	INDAIABIRA	501	1	12.344
BELO HORIZONTE	419.786	7.930	6.231.714	CORACAO DE JESUS	2.094	24	50.921	INDIANOPOLIS	1.454	9	14.866
BELO ORIENTE	3.388	83	48.593	CORDISBURGO	393	21	19.419	INGAI	330	7	7.539
BELO VALE	1.708	15	19.009	CORDISLANDIA	554	4	7.894	INHAPIM	2.982	75	49.637
BERILO	506	2	23.812	CORINTO	3.131	60	48.452	INHAUMA	1.033	22	14.540
BERIZAL	397	3	10.509	COROACI	846	22	21.095	INIMUTABA	981	19	16.208
BERTOPOLIS	787	6	8.814	COROMANDEL	6.085	98	67.251	IPABA	2.092	63	34.656
BETIM	49.231	1.447	929.021	CORONEL FABRICIANO	19.208	376	192.265	IPANEMA	3.954	83	39.576
BIAS FORTES	502	4	8.199	CORONEL MURTA	687	10	18.820	IPATINGA	47.679	981	499.318
BICAS	3.783	55	34.217	CORONEL PACHECO	209	10	7.789	IPIACU	1.177	7	9.485
BIQUINHAS	421	4	6.229	CORONEL XAVIER CHAVES	931	4	9.166	IPUIUNA	2.420	44	21.604
BOA ESPERANCA	8.395	152	95.017	CORREGO DANTA	483	10	7.326	IRAI DE MINAS	891	15	14.039
BOCAINA DE MINAS	757	7	11.557	CORREGO DO BOM JESUS	1.157	8	9.972	ITABIRA	31.953	413	241.344
BOCAIUVA	4.737	80	98.184	CORREGO FUNDO	1.715	8	14.722	ITABIRINHA	1.434	46	22.362
BOM DESPACHO	11.765	128	108.855	CORREGO NOVO	390	14	6.266	ITABIRITO	18.246	175	132.138
BOM JARDIM DE MINAS	1.407	8	17.614	COUTO DE MAGALHAES DE MINAS	302	7	11.164	ITACAMBIRA	644	3	9.115
BOM JESUS DA PENHA	1.258	21	11.680	CRISOLITA	369	3	10.756	ITACARAMBI	1.043	19	30.170
BOM JESUS DO AMPARO	631	9	13.166	CRISTAIS	2.660	32	28.946	ITAGUARA	4.451	37	36.125
BOM JESUS DO GALHO	984	42	28.853	CRISTALIA	569	3	10.275	ITAIPE	548	7	20.902
BOM REPOUSO	2.511	34	27.725	CRISTIANO OTONI	756	19	12.805	ITAJUBA	21.379	473	211.580
BOM SUCESSO	2.238	34	41.532	CRISTINA	1.570	10	23.914	ITAMARANDIBA	6.714	34	73.348
BONFIM	951	20	19.843	CRUCILANDIA	1.296	13	14.735	ITAMARATI DE MINAS	1.224	8	9.409
BONFINOPOLIS DE MINAS	946	14	11.757	CRUZEIRO DA FORTALEZA	867	8	10.620	ITAMBACURI	888	32	42.415
BONITO DE MINAS	374	5	20.980	CRUZILIA	2.877	51	38.269	ITAMBE DO MATO DENTRO	105	5	5.470
BORDA DA MATA	5.499	65	43.495	CUPARAQUE	971	11	8.395	ITAMOGI	2.665	55	25.666
BOTELHOS	3.650	35	35.008	CURRAL DE DENTRO	1.010	18	14.970	ITAMONTE	3.398	51	32.652
BOTUMIRIM	997	5	12.464	CURVELO	8.599	296	188.069	ITANHANDU	4.530	63	34.967
BRAS PIRES	683	11	10.326	DATAS	1.034	14	12.322	ITANHOMI	1.984	33	22.081
BRASILANDIA DE MINAS	3.285	31	29.771	DELFINO MOREIRA	831	33	18.864	ITAOBIM	2.808	59	38.744
BRASILIA DE MINAS	2.164	18	61.366	DELFINOPOLIS	1.739	14	17.062	ITAPAGIPE	4.690	63	30.258
BRAUNAS	461	11	11.586	DELTA	2.410	30	20.678	ITAPECERICA	4.161	47	60.425
BRAZOPOLIS	1.877	38	32.818	DESCOBERTO	349	12	11.567	ITAPEVA	2.371	40	25.403
BRUMADINHO	7.458	108	97.916	DESTERRO DE ENTRE RIOS	1.116	11	16.909	ITATIAIUCU	2.293	35	29.947
BUENO BRANDAO	2.107	37	25.649	DESTERRO DO MELO	556	1	7.789	ITAU DE MINAS	5.519	48	33.346
BUENOPOLIS	780	19	20.527	DIAMANTINA	8.904	103	118.296	ITAUNA	22.338	297	197.846
BUGRE	367	13	9.296	DIAGO DE VASCONCELOS	272	1	9.135	ITAVERAVA	445	3	14.416
BURITIS	5.631	56	43.089	DIONISIO	522	19	16.272	ITINGA	860	16	31.747
BURITIZEIRO	3.111	43	42.791	DIVINESIA	899	10	9.560	ITUETA	1.641	6	12.184
CABECEIRA GRANDE	966	9	15.189	DIVINO	2.460	45	46.205	ITUIUTABA	34.917	517	213.947
CABO VERDE	2.289	15	29.624	DIVINO DAS LARANJEIRAS	459	16	9.697	ITUMIRIM	573	11	13.060
CACHOEIRA DA PRATA	211	15	9.471	DIVINOLANDIA DE MINAS	551	13	17.423	ITURAMA	11.680	259	82.964
CACHOEIRA DE MINAS	2.414	21	26.164	DIVINOPOLIS	39.228	718	520.315	ITUTINGA	494	5	11.581
CACHOEIRA DE PAJEU	655	11									



**DISTRIBUIÇÃO DE CASOS E ÓBITOS CONFIRMADOS DA COVID-19 SEGUNDO LOCAL DE RESIDÊNCIA, MINAS GERAIS, 2020-2021-2022**

Local de Residência	Casos*	Óbitos	Total Vacinas Aplicadas	Local de Residência	Casos*	Óbitos	Total Vacinas Aplicadas	Local de Residência	Casos*	Óbitos	Total Vacinas Aplicadas
LAGOA DOURADA	1.887	15	28.099	PEDRA BONITA	670	8	12.608	SAO FRANCISCO	2.611	81	101.949
LAGOA FORMOSA	3.502	69	46.020	PEDRA DO ANTA	337	6	8.624	SAO FRANCISCO DE PAULA	889	14	17.758
LAGOA GRANDE	1.893	34	17.954	PEDRA DO INDAIA	908	7	10.062	SAO FRANCISCO DE SALES	1.478	35	12.557
LAGOA SANTA	11.669	148	126.303	PEDRA DOURADA	410	2	6.455	SAO FRANCISCO DO GLORIA	756	10	11.422
LAJINHA	3.480	50	47.805	PEDRALVA	1.728	18	29.614	SAO GERALDO	1.027	29	24.056
LAMBARI	4.460	64	44.108	PEDRAS DE MARIA DA CRUZ	179	15	18.306	SAO GERALDO DA PIEDADE	490	14	8.236
LAMIM	558	4	9.563	PEDRINOPOLIS	980	12	8.769	SAO GERALDO DO BAIXIO	376	7	6.912
LARANJAL	1.527	31	15.126	PEDRO LEOPOLDO	8.552	218	139.723	SAO GONCALO DO ABAETE	1.033	17	15.275
LASSANCE	1.128	8	15.379	PEDRO TEIXEIRA	25	0	5.416	SAO GONCALO DO PARA	551	28	26.128
LAVRAS	27.517	199	241.350	PEQUERI	491	10	7.982	SAO GONCALO DO RIO ABAIXO	2.454	29	36.524
LEANDRO FERREIRA	530	7	8.381	PEQUI	540	10	9.065	SAO GONCALO DO RIO PRETO	670	6	8.177
LEME DO PRADO	510	3	9.468	PERDIGAO	2.459	18	24.112	SAO GONCALO DO SAPUCAI	5.697	75	53.269
LEOPOLDINA	12.571	204	118.261	PERDIZES	4.025	31	38.751	SAO GOTARDO	7.800	98	82.235
LIBERDADE	255	12	12.457	PERDOES	5.146	48	48.506	SAO JOAO BATISTA DO GLORIA	2.190	35	16.757
LIMA DUARTE	2.500	54	45.051	PERQUITO	791	27	12.923	SAO JOAO DA LAGOA	593	5	10.486
LIMEIRA DO OESTE	2.449	37	19.887	PESCADOR	782	6	8.117	SAO JOAO DA MATA	777	12	7.385
LONTRA	973	10	19.612	PIAU	422	15	6.979	SAO JOAO DA PONTE	629	25	54.733
LUISBURGO	659	19	14.495	PIEDADE DE CARATINGA	1.253	26	17.938	SAO JOAO DAS MISSOES	507	7	28.139
LUISLANDIA	409	3	11.885	PIEDADE DE PONTE NOVA	325	9	10.208	SAO JOAO DEL REI	18.569	262	217.962
LUMINARIAS	699	13	11.298	PIEDADE DO RIO GRANDE	866	12	11.469	SAO JOAO DO MANHUACU	1.183	33	18.349
LUZ	5.926	40	39.670	PIEDADE DOS GERAIS	74	9	11.979	SAO JOAO DO MANTENINHA	1.029	12	9.909
MACHACALIS	836	14	14.771	PIMENTA	1.990	22	20.246	SAO JOAO DO ORIENTE	1.178	32	16.192
MACHADO	9.792	112	90.406	PINGO-D'AGUA	505	14	10.100	SAO JOAO DO PACUI	189	3	8.182
MADRE DE DEUS DE MINAS	1.143	16	12.674	PINTOPOLIS	423	5	14.475	SAO JOAO DO PARAISO	2.730	26	42.001
MALACACHETA	1.930	29	32.321	PIRACEMA	98	19	17.166	SAO JOAO EVANGELISTA	1.659	22	36.892
MAMONAS	711	8	13.218	PIRAJUBA	1.255	28	15.628	SAO JOAO NEPOMUCENO	4.448	52	58.650
MANGA	2.061	18	38.166	PIRANGA	1.250	38	37.743	SAO JOAQUIM DE BICAS	2.495	118	73.567
MANHUACU	9.280	254	188.811	PIRANGUCU	1.179	18	13.919	SAO JOSE DA BARRA	1.825	20	16.680
MANHUMIRIM	3.242	53	42.446	PIRANGUINHO	1.776	49	19.531	SAO JOSE DA LAPA	4.565	47	49.785
MANTENA	4.077	84	45.204	PIRAPETINGA	4.770	37	24.337	SAO JOSE DA SAFIRA	523	14	7.438
MAR DE ESPANHA	2.624	46	31.195	PIRAPORA	11.201	114	108.765	SAO JOSE DA VARGINHA	357	1	11.161
MARAVILHAS	1.353	7	16.082	PIRAUBA	2.343	30	28.052	SAO JOSE DO ALEGRE	491	8	10.078
MARIA DA FE	2.804	50	32.860	PITANGUI	3.561	105	56.831	SAO JOSE DO DIVINO	395	4	6.897
MARIANA	16.989	111	153.935	PIUMHI	10.134	138	73.266	SAO JOSE DO GOIABAL	754	18	13.147
MARILAC	484	12	8.489	PLANURA	2.842	52	25.347	SAO JOSE DO JACURI	629	3	13.864
MARIO CAMPOS	1.606	56	33.539	POCO FUNDO	4.681	22	41.495	SAO JOSE DO MANTIMENTO	324	3	6.126
MARIPA DE MINAS	949	15	9.322	POCOS DE CALDAS	28.063	582	403.926	SAO LOURENCO	12.068	171	106.361
MARJERIA	574	20	9.427	POCRANE	1.026	12	19.553	SAO MIGUEL DO ANTA	1.075	15	15.354
MARMELOPOLIS	512	11	7.021	POMPEU	5.305	66	68.620	SAO PEDRO DA UNIAO	697	11	12.875
MARTINHO CAMPOS	3.084	44	31.945	PONTE NOVA	9.087	220	141.051	SAO PEDRO DO SUACUI	523	11	11.456
MARTINS SOARES	671	13	15.527	PONTO CHIQUE	548	16	8.234	SAO PEDRO DOS FERROS	728	17	16.834
MATA VERDE	806	10	15.022	PONTO DOS VOLANTES	496	24	26.897	SAO ROMAO	709	7	15.902
MATERLANDIA	235	3	10.286	PORTEIRINHA	5.962	71	79.638	SAO ROQUE DE MINAS	1.735	21	17.194
MATEUS LEME	8.742	100	86.204	PORTO FIRME	1.284	16	23.693	SAO SEBASTIAO DA BELA VISTA	1.142	16	13.996
MATHIAS LOBATO	500	12	6.728	POTE	1.721	21	29.533	SAO SEBASTIAO DA VARGEM ALEGRE	199	6	7.384
MATIAS BARBOSA	3.420	67	34.281	POUSO ALEGRE	41.509	504	372.601	SAO SEBASTIAO DO ANTA	679	14	12.351
MATIAS CARDOSO	609	12	25.152	POUSO ALTO	1.475	29	17.016	SAO SEBASTIAO DO MARANHAO	1.006	4	17.307
MATIPO	2.561	43	33.580	PRADOS	1.380	21	22.619	SAO SEBASTIAO DO OESTE	886	17	22.336
MATO VERDE	1.951	17	27.092	PRATA	5.894	113	61.458	SAO SEBASTIAO DO PARAISO	13.229	318	157.501
MATOZINHOS	8.190	121	86.874	PRATAPOLIS	2.366	31	21.380	SAO SEBASTIAO DO RIO PRETO	237	2	4.110
MATUTINA	485	7	10.770	PRATINHA	539	4	9.865	SAO SEBASTIAO DO RIO VERDE	572	4	5.297
MEDEIROS	493	2	8.587	PRESIDENTE BERNARDES	649	8	12.879	SAO THOME DAS LETRAS	1.269	8	14.224
MEDINA	1.212	36	45.592	PRESIDENTE JUSCELINO	295	7	10.398	SAO TIAGO	2.178	19	28.978
MENDES PIMENTEL	1.145	11	12.791	PRESIDENTE KUBITSCHKE	464	7	7.840	SAO TOMAS DE AQUINO	1.202	31	16.460
MERCES	444	21	24.239	PRESIDENTE OLEGARIO	2.715	34	38.729	SAO VICENTE DE MINAS	775	10	17.085
MESQUITA	591	9	11.578	PRUDENTE DE MORAIS	913	25	22.891	SAPUCAI-MIRIM	1.658	7	15.886
MINAS NOVAS	1.719	26	50.895	QUARTEL GERAL	341	5	7.963	SARDOA	991	10	11.621
MINDURI	447	11	9.038	QUELUZITO	352	5	5.535	SARZEDO	3.544	84	80.481
MIRABELA	1.774	22	24.130	RAPOSOS	4.239	47	32.441	SEM-PEIXE	278	6	7.233
MIRADOURO	1.277	14	20.947	RAUL SOARES	3.870	62	52.623	SENADOR AMARAL	1.450	11	12.242
MIRAI	2.760	19	26.877	RECREIO	1.789	26	21.868	SENADOR CORTES	602	4	5.726
MIRAVANIA	8	2	9.666	REDUTO	627	15	17.143	SENADOR FIRMINO	1.622	11	19.607
MOEDA	399	15	10.682	RESENDE COSTA	1.605	23	27.619	SENADOR JOSE BENTO	426	6	4.469
MOEMA	2.032	14	15.813	RESPLENDOR	3.283	68	32.758	SENADOR MODESTINO GONCALVES	458	8	10.248
MONJOLOS	60	3	5.407	RESSAQUINHA	825	11	11.913	SENHORA DE OLIVEIRA	645	8	13.742
MONSENHOR PAULO	1.739	10	21.906	RIACHINHO	1.606	10	16.008	SENHORA DO PORTO	369	2	7.863
MONTALVANIA	2.146	19	29.819	RIACHO DOS MACHADOS	897	8	15.818	SENHORA DOS REMEDIOS	926	18	24.678
MONTE ALEGRE DE MINAS	2.677	45	42.908	RIBEIRAO DAS NEVES	25.131	909	603.897	SERICITA	1.011	5	13.091
MONTE AZUL	2.418	37	44.425	RIBEIRAO VERMELHO	1.017	13	10.480	SERITINGA	372	4	5.100
MONTE BELO	2.882	40	33.847	RIO ACIMA	1.727	33	21.810	SERRA AZUL DE MINAS	286	0	9.026
MONTE CARMELO	11.285	192	122.863	RIO CASCA	1.779	53	30.372	SERRA DA SAUDADE	137	0	2.186
MONTE FORMOSO	383	8	9.568	RIO DO PRADO	632	8	11.923	SERRA DO SALITRE	2.423	43	30.697
MONTE SANTO DE MINAS	4.762	68	48.727	RIO DOCE	434	10	7.868	SERRA DOS AIMORES	785	10	14.662
MONTE SIAO	6.868	44	51.168	RIO ESPERA	574	14	15.946	SERRANIA	1.376	26	17.002
MONTES CLAROS	86.543	1.076	846.240	RIO MANSO	958	11	13.460	SERRANOPOLIS DE MINAS	388	2	10.350
MONTEZUMA	732	5	13.216	RIO NOVO	674	30	20.228	SERRANOS	308	1	5.211
MORADA NOVA DE MINAS	1.602	13	22.079	RIO PARANAIBA	3.278	30	34.231	SERRO	2.126	23	48.220
MORRO DA GARÇA	314	10	6.184	RIO PARDO DE MINAS	1.822	10	47.792	SETE LAGOAS	39.300	684	491.704
MORRO DO PILAR	204	5	7.379	RIO PIRACICABA	3.261	30	36.450	SETUBINHA	730	4	18.544
MUNHOZ	1.032	15	13.047	RIO POMBA	1.054	41	40.829	SILVEIRANIA	265	3	5.851
MURIAE	16.107	369	216.045	RIO PRETO	1.395	6	11.905	SILVIANOPOLIS	1.042	12	13.212
MUTUM	3.638	50	55.062	RIO VERMELHO	1.092	7	28.291	SIMAO PEREIRA	500	13	7.795
MUZAMBINHO	5.821	49	52.399	RITAPOLIS	848	15	11.976	SIMONESIA	2.416	49	44.064
NACIP RAYDAN	437	7	5.958	ROCHEDO DE MINAS	264	4	6.170	SOBRALIA	582	21	11.362
NANUQUE	7.228	134	72.700	RODEIRO	1.582	20	16.819	SOLEDADE DE MINAS	1.070	10	12.234
NAQUE	792	24	10.758	ROMARIA	1.012	10	9.228	TABULEIRO	574	14	10.480
NATALANDIA	614	8	7.903	ROSARIO DA LIMEIRA	401	7	10.464	TAIOBEIRAS	5.358	43	60.256
NATERCIA	1.016	9	12.344	RUBELITA	613	3	15.123	TAPARUBA	891	10	7.782
NAZARENO	1.038	14	19.645	RUBIM	1.724	26	19.771	TAPIRA	1.044	8	12.546
NEPOMUCENO	5.217	54	60.211	SABARA	11.702	262	264.676	TAPIRAI	83	1	4.710
NINHEIRA	1.073	9	20.730	SABINOPOLIS	1.452	24	37.538	TAQUARACU DE MINAS	456	10	10.244
NOVA BELEM	630	14	7.740	SACRAMENTO	8.004	87	59.866	TARUMIRIM	527	45	30.565
NOVA ERA	4.245	57	39.960	SALINAS	6.353	63	83.568	TEIXEIRAS	2.232	32	27.570
NOVA LIMA	28.992	269	236.121	SALTO DA DIVISA	805	21	14.862	TEOFILO OTONI	17.396	353	278.755
NOVA MODICA	607	17	7.633	SANTA BARBARA	5.784	53	79.153	TIMOTEO	16.608	361	169.693
NOVA PONTE	2.877	36	31.756	SANTA BARBARA DO LESTE	855	30	19.247	TIRADENTES	1.988	23	17.369
NOVA PORTEIRINHA	881	10	13.686	SANTA BARBARA DO MONTE VERDE	490	12	7.139	TIROS	1.227	19	16.020
NOVA RESENDE	3.561	36	37.569	SANTA BARBARA DO TUGURIO	346	7	11.210	TOCANTINS	2.645	54	37.738
NOVA SERRANA	9.249	246	175.876	SANTA CRUZ DE MINAS	2.105	23	16.131	TOCOS DO MOJI	1.332	10	11.202
NOVA UNIAO	786	10	14.795	SANTA CRUZ DE SALINAS	289	3	8.960	TOLEDO	1.324	33	16.249
NOVO CRUZEIRO	2.058	34	62.268	SANTA CRUZ DO ESCALVADO	605	9	13.220	TOMBOS	1.374	19	18.519
NOVO ORIENTE DE MINAS	886	20	16.626	SANTA EFIGENIA DE MINAS	861	14	10.688	TRES CORACOES	18.059	299	174.399
NOVORIZONTE	497	5	10.252	SANTA FE DE MINAS	344	3	6.041	TRES MARIAS	5.845	85	68.671
OLARIA	158	4	5.528	SANTA HELENA DE MINAS	1.143	7	13.744	TRES PONTAS	11.719	186	120.774
OLHOS-D'AGUA	349	6	11.488	SANTA JULIANA	1.787	53	33.442	TUMIRITINGA	904	15	12.202
OLIMPIO NORONHA											