

BOLETIM EPIDEMIOLÓGICO

COVID-19: Doença causada pelo coronavírus – 19

quarta-feira, 20 de julho de 2022



CENÁRIO EM MINAS GERAIS - COVID-19

Total de Casos Confirmados

3.772.308

Casos em Acompanhamento

81.813

Casos Recuperados

3.627.843

Óbitos Confirmados

62.652

Fonte: Painel COVID-19 MG/Sala de Situação/SubVS/SES/MG. Dados parciais, sujeitos a alterações.

TOTAL DE CASOS CONFIRMADOS: soma dos casos confirmados que não evoluíram para óbito e dos óbitos confirmados por COVID-19.

CASOS RECUPERADOS: casos confirmados de COVID-19 que receberam alta hospitalar e/ou cumpriram isolamento domiciliar de 10 dias E estão há 72h assintomáticos (sem a utilização de medicamentos sintomáticos) E sem intercorrências.

CASOS EM ACOMPANHAMENTO: casos confirmados de COVID-19 que não evoluíram para óbito, cuja condição clínica permanece sendo acompanhada ou aguarda atualização pelos municípios.

ÓBITOS CONFIRMADOS: óbitos confirmados para COVID-19.



Nº de Casos Confirmados nas Últimas 24h*

8.052



Nº de Óbitos Confirmados nas Últimas 24h*

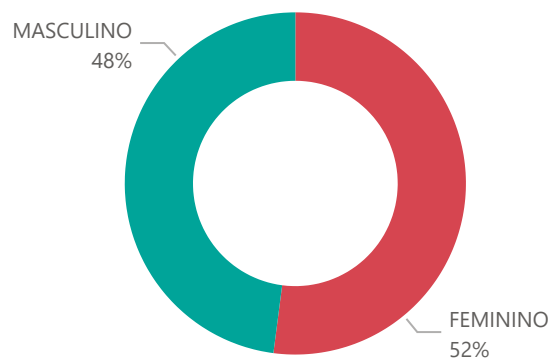
46

Observações: o número de casos e óbitos confirmados nas últimas 24h pode não retratar a ocorrência de novos casos no período, mas o total de casos notificados à SES/MG nas últimas 24h. o quantitativo de óbitos confirmados nas últimas 24h está sujeito à atualização do SIVEP-Gripe, podendo haver eventuais instabilidades no sistema

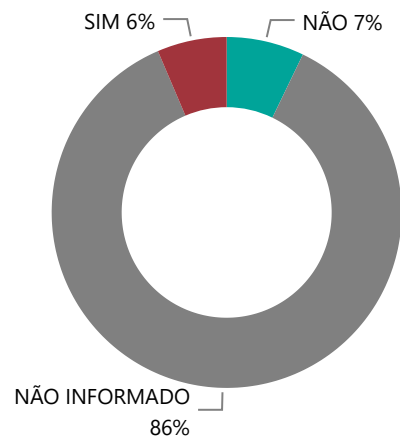
1

PERFIL EPIDEMIOLÓGICO DOS CASOS CONFIRMADOS DE COVID-19 QUE NÃO EVOLUÍRAM PARA ÓBITO, MG, 2020-2021

Quantidade de Casos por Sexo

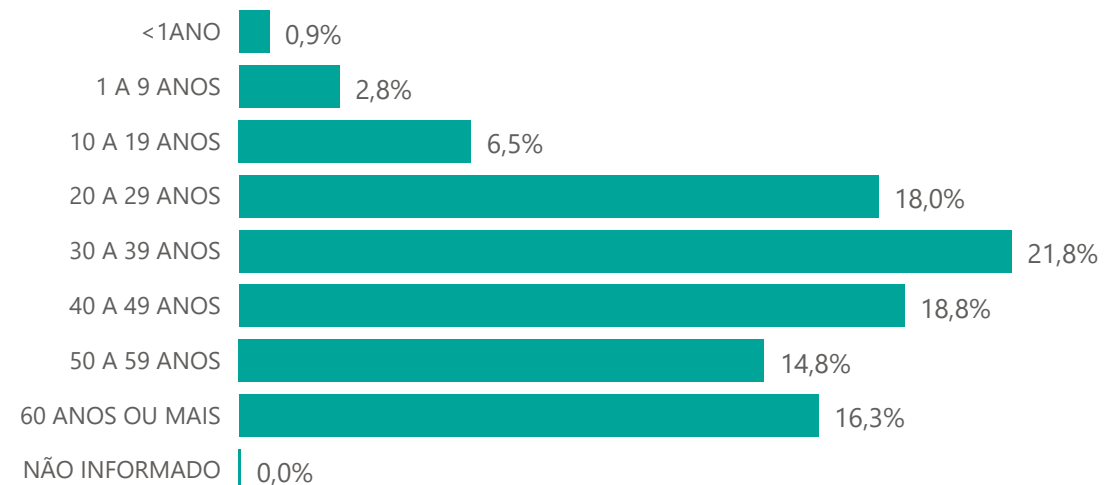


Apresenta Fator de Risco (Comorbidade*)

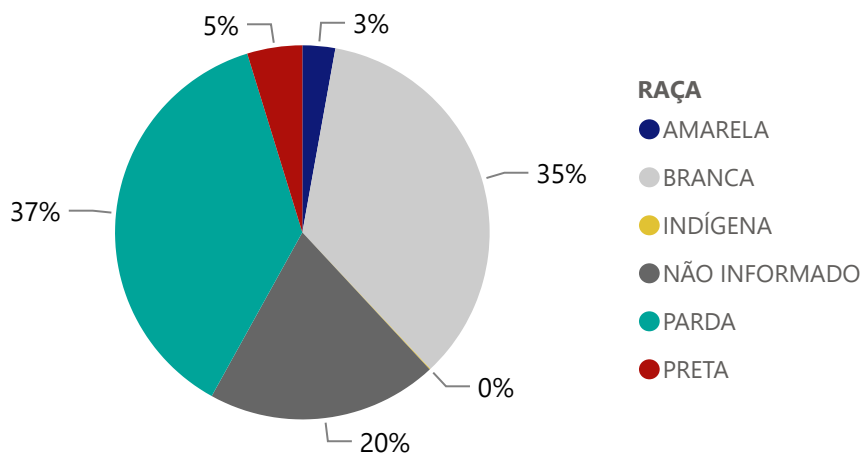


*Dados parciais, aguardando atualização dos municípios.

Quantidade de casos por Faixa Etária



Notificações por Raça



Municípios Afetados



2

DADOS DE HOSPITALIZAÇÃO E ISOLAMENTO DOMICILIAR DOS CASOS CONFIRMADOS DE COVID-19, MG, 2020-2021

Internados*



220.222

Isolamento Domiciliar



3.552.086

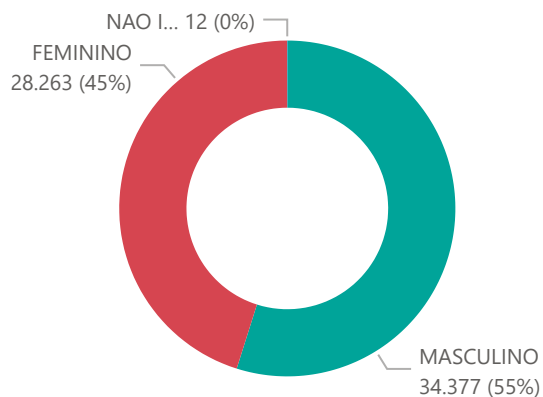
*Casos confirmados de COVID-19 que precisaram de internação hospitalar na rede pública ou privada de Minas Gerais. Dados cumulativos, registrados desde o início da pandemia.

Fonte: Painel COVID-19 MG/ Sala de Situação/SubVS/SES-MG; E-SUS VE; SIVEP-Gripe. Dados parciais, sujeitos a alterações.

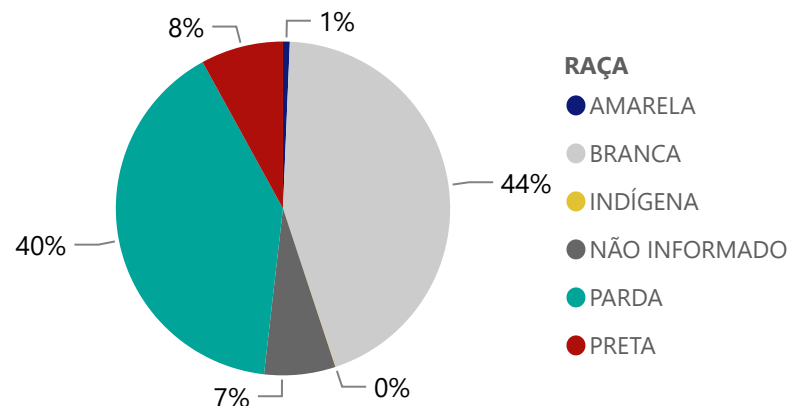
Fonte: Sala de Situação/SubVS/SES-MG; E-SUS VE; SIVEP-Gripe. Dados parciais, sujeitos a alterações.



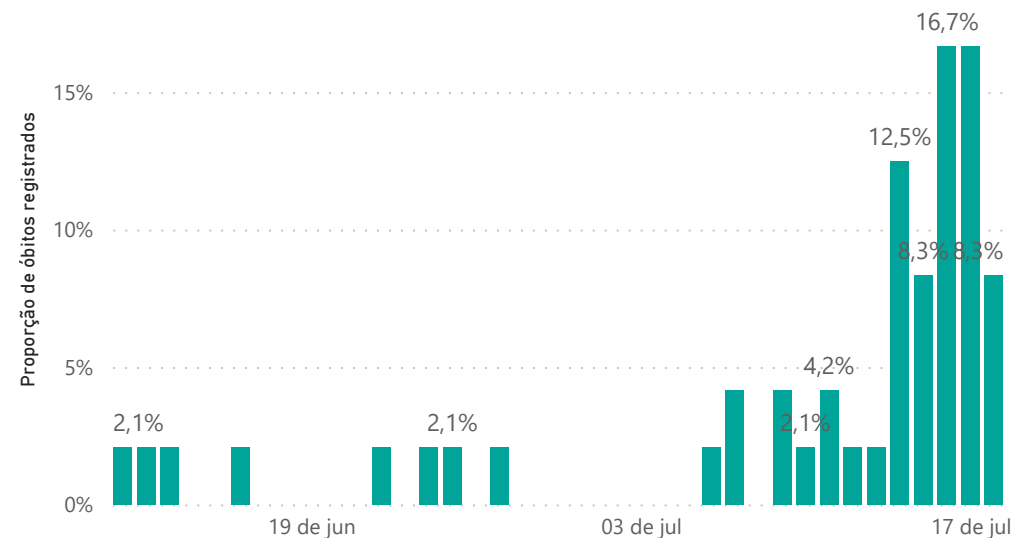
Quantidade de Óbitos por Sexo



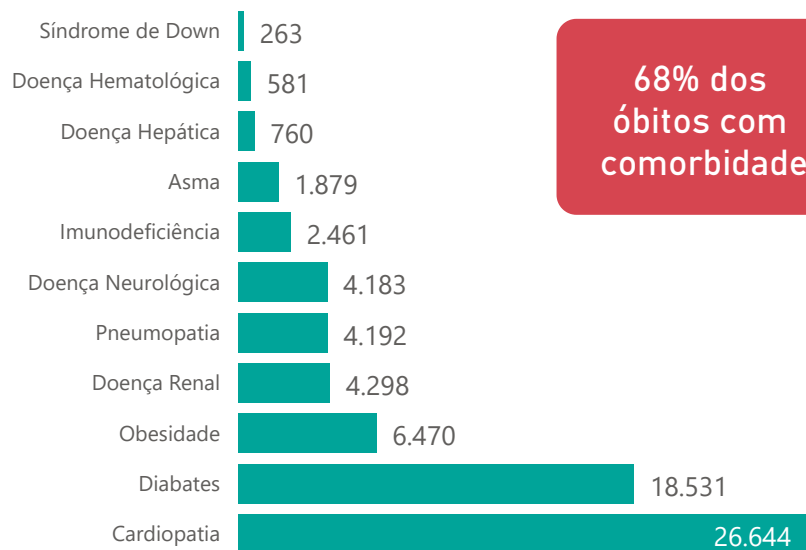
Notificações por Raça



Óbitos Registrados nas Últimas 24 Horas, por Data de Ocorrência



Comorbidade*



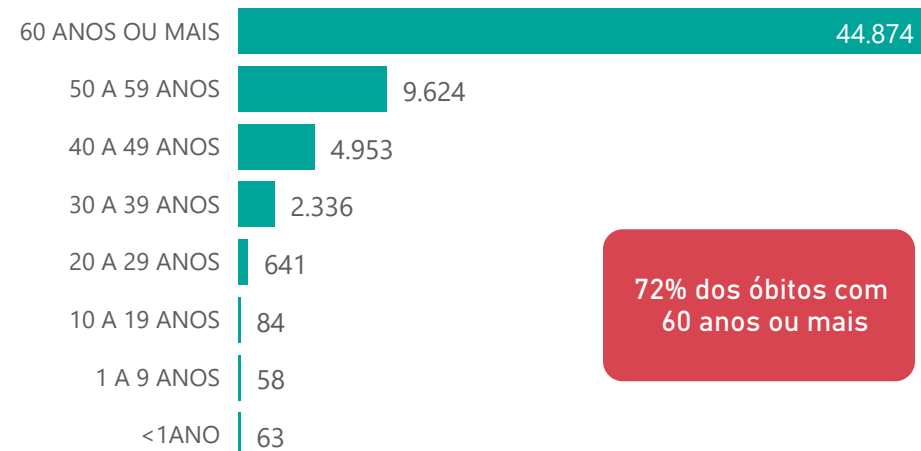
68% dos óbitos com comorbidade

1,7%

Nº de Municípios com Óbitos



Quantidade de Óbitos por Faixa Etária



72% dos óbitos com 60 anos ou mais

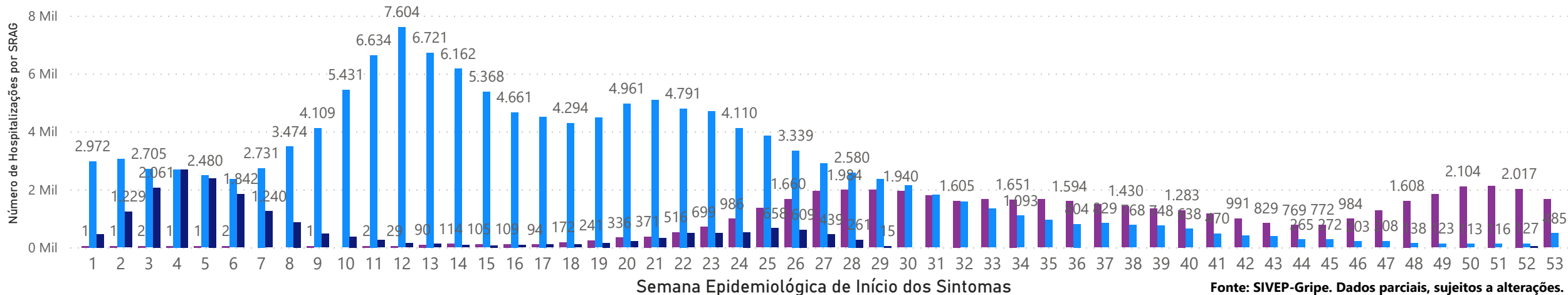
*Os casos que evoluíram a óbito podem ter mais de uma comorbidade.

4

HOSPITALIZAÇÕES POR COVID 2020-2022

NÚMERO DE HOSPITALIZAÇÕES POR CID COVID, SEGUNDO SEMANA EPIDEMIOLÓGICA (SE) DE INÍCIO DE SINTOMAS, MG, 2020 - 2022

Ano ● 2020 ● 2021 ● 2022



Fonte: SIVEP-Gripe. Dados parciais, sujeitos a alterações.

5

DADOS LABORATORIAIS DE COVID-19, REDE PÚBLICA-MG 2020-2021

Positivos

Negativos

Inconclusivos*



279.704



684.606



12.375

Resultados Liberados

Em Análise

Total



976.687



3.006



979.693

Fonte: GAL/FUNED. COES MINAS/COVID-19/SESMG. Dados parciais, sujeitos a alterações.

*Não apresentaram resultado que pode ser concluído como positivo ou negativo.

6

DADOS DE VACINAÇÃO

TOTAL DE DOSES APLICADAS EM MG

DOSES RECEBIDAS PELO MS

1ª DOSE

17.975.910

2ª DOSE

16.384.162

DOSE ÚNICA

515.630

1ª DOSE DE REFORÇO

10.680.010

2ª DOSE DE REFORÇO

2.527.664



55.736.629

DOSES DISTRIBUÍDAS PELA SES-MG



46.785.310

Fonte: OpenDataSUS; Localiza SUS. Dados parciais, sujeitos a alterações pelo Ministério da Saúde.

https://qsprod.saude.gov.br/extensions/DEMAS_C19VAC_Distr/DEMAS_C19VAC_Distr.html

<https://opendatasus.saude.gov.br/dataset/covid-19-vacinacao>

DISTRIBUIÇÃO DE CASOS E ÓBITOS CONFIRMADOS DA COVID-19 SEGUNDO LOCAL DE RESIDÊNCIA, MINAS GERAIS, 2020-2021-2022

Local de Residência	Casos*	Óbitos	Total Vacinas Aplicadas	Local de Residência	Casos*	Óbitos	Total Vacinas Aplicadas	Local de Residência	Casos*	Óbitos	Total Vacinas Aplicadas
ABADIA DOS DOURADOS	1.689	20	15.959	CARAI	1.568	23	43.645	FELISBURGO	1.673	18	14.613
ABAETE	3.690	50	51.364	CARANAIBA	301	4	8.325	FELIXLANDIA	2.519	34	34.168
ABRE CAMPO	1.982	19	28.657	CARANDAI	3.663	59	58.929	FERNANDES TOURINHO	325	15	6.304
ACAIACA	258	12	10.293	CARANGOLA	5.859	132	71.903	FERROS	804	15	23.414
ACUCENA	832	39	19.989	CARATINGA	12.991	317	163.491	FERVEDOURO	1.577	20	21.596
AGUA BOA	1.117	14	30.109	CARBONITA	1.350	8	21.212	FLORESTAL	273	15	16.107
AGUA COMPRIDA	494	9	5.886	CAREACU	1.179	17	15.358	FORMIGA	22.886	299	165.121
AGUANIL	1.289	8	11.615	CARLOS CHAGAS	3.387	38	43.232	FORMOSO	478	10	15.040
AGUAS FORMOSAS	1.662	37	37.494	CARMESIA	273	1	6.688	FORTALEZA DE MINAS	952	9	8.838
AGUAS VERMELHAS	561	12	27.387	CARMO DA CACHOEIRA	1.920	25	28.518	FORTUNA DE MINAS	324	3	8.037
AIMORES	3.600	90	52.464	CARMO DA MATA	1.400	13	28.104	FRANCISCO BADARO	301	7	17.024
AIURUOCA	1.022	14	14.300	CARMO DE MINAS	1.667	31	28.540	FRANCISCO DUMONT	367	7	9.768
ALAGOA	679	8	7.457	CARMO DO CAJURU	1.495	62	51.448	FRANCISCO SA	1.443	50	46.452
ALBERTINA	742	12	7.119	CARMO DO PARANAIBA	5.122	131	75.250	FRANCISOPOLIS	505	3	11.144
ALEM PARAIBA	7.025	172	80.870	CARMO DO RIO CLARO	5.403	76	45.340	FREI GASPAR	891	16	11.015
ALFENAS	22.629	250	177.367	CARMOPOLIS DE MINAS	4.853	62	40.002	FREI INOCENCIO	1.073	30	16.463
ALFREDO VASCONCELOS	1.394	16	15.577	CARNEIRINHO	3.029	55	21.974	FREI LAGONEGRO	267	5	9.967
ALMENARA	7.310	67	78.677	CARRANCAS	1.048	10	10.968	FRONTEIRA	4.060	66	32.105
ALPERCATA	566	23	15.218	CARVALHOPOLIS	916	9	9.032	FRONTEIRA DOS VALES	995	10	10.032
ALPINOPOLIS	4.483	51	43.064	CARVALHOS	590	4	10.494	FRUTA DE LEITE	314	3	10.181
ALTEROSA	2.071	41	32.922	CASA GRANDE	263	4	5.729	FRUTAL	16.695	304	129.743
ALTO CAPARAO	592	10	10.545	CASCALHO RICO	557	4	7.727	FUNILANDIA	526	11	11.208
ALTO JEQUITIBA	1.461	15	17.712	CASSIA	2.925	71	38.973	GALILEIA	1.036	27	11.390
ALTO RIO DOCE	1.123	31	27.314	CATAGUASES	16.221	288	159.039	GAMELEIRAS	525	5	11.795
ALVARENGA	709	6	10.345	CATAS ALTAS	847	13	13.539	GLAUCILANDIA	414	7	7.593
ALVINOPOLIS	2.276	25	37.730	CATAS ALTAS DA NORUEGA	303	5	8.952	GOIABEIRA	504	9	6.147
ALVORADA DE MINAS	498	4	10.281	CATUJI	809	8	14.697	GOIANA	892	8	10.390
AMPARO DO SERRA	345	12	11.363	CATUTI	518	4	10.965	GONCALVES	1.150	10	11.120
ANDRADAS	7.218	141	93.845	CAXAMBU	3.735	64	47.021	GONZAGA	632	16	11.339
ANDRELANDIA	187	19	30.174	CEDRO DO ABAETE	141	1	3.224	GOUVEIA	1.210	35	26.194
ANGELANDIA	530	4	13.768	CENTRAL DE MINAS	710	37	15.415	GOVERNADOR VALADARES	48.705	1.503	528.093
ANTONIO CARLOS	1.999	20	26.715	CENTRALINA	1.832	54	20.459	GRAO MOGOL	1.454	13	32.759
ANTONIO DIAS	797	29	19.669	CHACARA	259	11	9.047	GRUPIARA	337	4	3.654
ANTONIO PRADO DE MINAS	160	6	4.177	CHALE	1.367	13	10.401	GUANHAEAS	4.926	54	78.287
ARACAI	305	2	5.849	CHAPADA DO NORTE	680	3	25.253	GUAPE	2.648	49	30.841
ARACITABA	98	11	5.352	CHAPADA GAUCHA	2.225	21	24.433	GUARACIABA	1.039	35	23.017
ARACUAI	3.809	61	75.649	CHIADOR	552	8	6.988	GUARACIAMA	451	6	12.558
ARAGUARI	30.438	516	241.863	CIPOTANEA	877	26	14.387	GUARANESIA	5.243	45	45.658
ARANTINA	657	7	7.023	CLARAVAL	1.045	4	10.058	GUARANI	1.453	10	16.604
ARAPONGA	974	15	20.976	CLARO DOS POCOES	1.182	12	16.509	GUARARA	1.317	18	9.452
ARAPORA	2.706	43	18.331	CLAUDIO	4.213	70	69.263	GUARDA-MOR	1.879	13	17.433
ARAPUA	460	3	7.802	COIMBRA	825	12	17.710	GUAXUPE	15.624	184	115.817
ARAUJOS	932	15	21.624	COLUNA	908	10	20.423	GUIDOVAL	1.389	23	15.681
ARAXA	36.231	293	247.943	COMENDADOR GOMES	616	5	7.021	GUIMARANIA	1.630	17	18.898
ARCEBURGO	2.354	36	21.156	COMERCINHO	590	6	15.679	GUIRICEMA	1.916	38	19.176
ARCOS	9.989	148	101.222	CONCEICAO DA APARECIDA	1.607	12	23.906	GURINHATA	1.104	5	12.268
AREADO	3.242	35	32.044	CONCEICAO DA BARRA DE MINAS	711	8	9.048	HELIODORA	1.343	20	14.709
ARGIRITA	708	14	7.064	CONCEICAO DAS ALGOAS	6.316	154	56.996	IAPU	1.699	36	22.960
ARICANDUVA	397	0	11.460	CONCEICAO DAS PEDRAS	377	5	7.360	IBERTIOGA	687	15	12.578
ARINOS	2.865	32	32.677	CONCEICAO DE IPANEMA	628	5	10.829	IBIA	5.212	68	53.729
ASTOLFO DUTRA	2.263	32	29.465	CONCEICAO DO MATO DENTRO	4.543	39	56.609	IBIAI	869	11	15.212
ATALEIA	1.518	12	23.679	CONCEICAO DO PARA	630	11	13.800	IBIRACATU	290	3	10.721
AUGUSTO DE LIMA	316	11	11.443	CONCEICAO DO RIO VERDE	2.275	30	31.758	IBIRACI	2.084	29	24.813
BAEPENDI	3.302	38	39.065	CONCEICAO DOS OUROS	1.696	39	26.189	IBIRITE	14.034	443	332.920
BALDIM	816	24	18.364	CONEGO MARINHO	194	3	14.273	IBITIURA DE MINAS	1.103	6	8.036
BAMBUI	6.113	42	53.159	CONFINS	531	19	25.703	IBITURUNA	667	1	7.566
BANDEIRA	725	12	9.929	CONGONHAL	2.721	34	26.097	ICARAI DE MINAS	865	5	21.143
BANDEIRA DO SUL	1.290	16	13.882	CONGONHAS	11.682	116	138.591	IGARAPE	4.675	112	105.258
BARAO DE COCAIS	7.337	85	75.886	CONGONHAS DO NORTE	362	4	11.436	IGARATINGA	2.127	16	23.382
BARAO DE MONTE ALTO	371	16	13.122	CONQUISTA	1.970	21	16.371	IGUATAMA	1.404	13	17.105
BARBACENA	17.338	352	316.545	CONSELHEIRO LAFAIETE	24.360	314	290.890	IUACI	1.057	20	16.476
BARRA LONGA	651	14	14.734	CONSELHEIRO PENA	3.338	63	38.936	ILICINEA	2.367	32	31.045
BARROSO	5.764	74	48.399	CONSOLACAO	532	5	4.766	IMBE DE MINAS	634	11	12.627
BELA VISTA DE MINAS	1.283	25	21.455	CONTAGEM	75.238	2.171	1.445.467	INCONFIDENTES	1.836	12	18.616
BELMIRO BRAGA	877	6	8.027	COQUEIRAL	1.474	26	22.771	INDAIABIRA	501	1	12.344
BELO HORIZONTE	424.581	7.945	6.231.714	CORACAO DE JESUS	2.100	24	50.921	INDIANOPOLIS	1.454	9	14.866
BELO ORIENTE	3.404	83	48.593	CORDISBURGO	393	21	19.419	INGAI	334	7	7.539
BELO VALE	1.708	15	19.009	CORDISLANDIA	554	4	7.894	INHAPIM	3.005	76	49.637
BERILO	506	2	23.812	CORINTO	3.156	61	48.452	INHAUMA	1.033	22	14.540
BERIZAL	401	3	10.509	COROACI	855	22	21.095	INIMUTABA	1.004	19	16.208
BERTOPOLIS	800	6	8.814	COROMANDEL	6.106	98	67.251	IPABA	2.095	63	34.656
BETIM	49.198	1.449	929.021	CORONEL FABRICIANO	19.430	376	192.265	IPANEMA	3.970	83	39.576
BIAS FORTES	558	4	8.199	CORONEL MURTA	695	10	18.820	IPATINGA	48.298	982	499.318
BICAS	3.883	55	34.217	CORONEL PACHECO	209	10	7.789	IPIACU	1.200	7	9.485
BIQUINHAS	421	4	6.229	CORONEL XAVIER CHAVES	943	4	9.166	IPUIUNA	2.433	44	21.604
BOA ESPERANCA	8.431	152	95.017	CORREGO DANTA	483	10	7.326	IRAI DE MINAS	891	15	14.039
BOCAINA DE MINAS	777	7	11.557	CORREGO DO BOM JESUS	1.195	8	9.972	ITABIRA	32.515	413	241.344
BOCAIUVA	4.762	80	98.184	CORREGO FUNDO	1.715	8	14.722	ITABIRINHA	1.463	46	22.362
BOM DESPACHO	11.861	128	108.855	CORREGO NOVO	390	14	6.266	ITABIRITO	18.618	175	132.138
BOM JARDIM DE MINAS	1.407	8	17.614	COUTO DE MAGALHAES DE MINAS	302	7	11.164	ITACAMBIRA	646	3	9.115
BOM JESUS DA PENHA	1.267	21	11.680	CRISOLITA	378	3	10.756	ITACARAMBI	1.052	19	30.170
BOM JESUS DO AMPARO	631	9	13.166	CRISTAIS	2.674	32	28.946	ITAGUARA	4.451	37	36.125
BOM JESUS DO GALHO	984	42	28.853	CRISTALIA	575	3	10.275	ITAIPE	557	7	20.902
BOM REPOUSO	2.527	35	27.725	CRISTIANO OTONI	759	19	12.805	ITAJUBA	21.672	473	211.580
BOM SUCESSO	2.240	34	41.532	CRISTINA	1.577	10	23.914	ITAMARANDIBA	6.894	34	73.348
BONFIM	958	20	19.843	CRUCILANDIA	1.300	13	14.735	ITAMARATI DE MINAS	1.231	8	9.409
BONFINOPOLIS DE MINAS	946	14	11.757	CRUZEIRO DA FORTALEZA	890	8	10.620	ITAMBACURI	1.756	32	42.415
BONITO DE MINAS	374	5	20.980	CRUZILIA	2.899	52	38.269	ITAMBE DO MATO DENTRO	105	5	5.470
BORDA DA MATA	5.527	65	43.495	CUPARAQUE	972	11	8.395	ITAMOGI	2.673	55	25.666
BOTELHOS	3.650	35	35.008	CURRAL DE DENTRO	1.010	18	14.970	ITAMONTE	3.411	51	32.652
BOTUMIRIM	1.009	5	12.464	CURVELO	8.744	297	188.069	ITANHANDU	4.580	63	34.967
BRAS PIRES	683	11	10.326	DATAS	1.034	14	12.322	ITANHOMI	1.984	33	22.081
BRASILANDIA DE MINAS	3.306	31	29.771	DELFINO MOREIRA	837	33	18.864	ITAOBIM	2.808	59	38.744
BRASILIA DE MINAS	2.164	18	61.366	DELFINOPOLIS	1.739	14	17.062	ITAPAGIPE	4.714	63	30.258
BRAUNAS	470	11	11.586	DELTA	2.410	30	20.678	ITAPECERICA	4.217	47	60.425
BRAZOPOLIS	1.879	38	32.818	DESCOBERTO	349	12	11.567	ITAPEVA	2.384	40	25.403
BRUMADINHO	7.576	109	97.916	DESTERRO DE ENTRE RIOS	1.119	12	16.909	ITATIAIUCU	2.293	35	29.947
BUENO BRANDAO	2.163	37	25.649	DESTERRO DO MELO	572	1	7.789	ITAU DE MINAS	5.560	48	33.346
BUENOPOLIS	780	19	20.527	DIAMANTINA	9.092	103	118.296	ITAUNA	22.442	298	197.846
BUGRE	367	13	9.296	DIAGO DE VASCONCELOS	276	1	9.135	ITAVERAVA	446	3	14.416
BURITIS	5.630	57	43.089	DIONISIO	543	19	16.272	ITINGA	870	16	31.747
BURITIZEIRO	3.143	43	42.791	DIVINESIA	910	10	9.560	ITUETA	1.648	6	12.184
CABECEIRA GRANDE	966	9	15.189	DIVINO	2.504	45	46.205	ITUIUTABA	35.108	517	213.947
CABO VERDE	2.326	15	29.624	DIVINO DAS LARANJEIRAS	463	16	9.697	ITUMIRIM	576	11	13.060
CACHOEIRA DA PRATA	211	15	9.471	DIVINOLANDIA DE MINAS	560	13	17.423	ITURAMA	11.942	260	82.964
CACHOEIRA DE MINAS	2.426	21	26.164	DIVINOPOLIS	39.907	720	520.315	ITUTINGA	505	5	11.581
CACHOEIRA DE PAJEU	680</										

DISTRIBUIÇÃO DE CASOS E ÓBITOS CONFIRMADOS DA COVID-19 SEGUNDO LOCAL DE RESIDÊNCIA, MINAS GERAIS, 2020-2021-2022

Local de Residência	Casos*	Óbitos	Total Vacinas Aplicadas	Local de Residência	Casos*	Óbitos	Total Vacinas Aplicadas	Local de Residência	Casos*	Óbitos	Total Vacinas Aplicadas
LAGOA DOURADA	1.912	15	28.099	PEDRA BONITA	674	8	12.608	SAO FRANCISCO	2.611	81	101.949
LAGOA FORMOSA	3.545	69	46.020	PEDRA DO ANTA	337	6	8.624	SAO FRANCISCO DE PAULA	915	14	17.758
LAGOA GRANDE	1.893	34	17.954	PEDRA DO INDAIA	935	8	10.062	SAO FRANCISCO DE SALES	1.496	35	12.557
LAGOA SANTA	11.668	149	126.303	PEDRA DOURADA	410	2	6.455	SAO FRANCISCO DO GLORIA	756	10	11.422
LAJINHA	3.566	50	47.805	PEDRALVA	1.749	18	29.614	SAO GERALDO	1.027	29	24.056
LAMBARI	4.489	64	44.108	PEDRAS DE MARIA DA CRUZ	179	15	18.306	SAO GERALDO DA PIEDADE	490	14	8.236
LAMIM	558	4	9.563	PEDRINOPOLIS	982	12	8.769	SAO GERALDO DO BAIXIO	392	7	6.912
LARANJAL	1.537	31	15.126	PEDRO LEOPOLDO	8.553	217	139.723	SAO GONCALO DO ABAETE	1.033	17	15.275
LASSANCE	1.140	8	15.379	PEDRO TEIXEIRA	25	0	5.416	SAO GONCALO DO PARA	551	28	26.128
LAVRAS	27.998	199	241.350	PEQUERI	491	10	7.982	SAO GONCALO DO RIO ABAIXO	2.481	29	36.524
LEANDRO FERREIRA	530	7	8.381	PEQUI	540	10	9.065	SAO GONCALO DO RIO PRETO	673	6	8.177
LEME DO PRADO	510	3	9.468	PERDIGAO	2.459	18	24.112	SAO GONCALO DO SAPUCAI	5.705	75	53.269
LEOPOLDINA	12.731	204	118.261	PERDIZES	4.068	31	38.751	SAO GOTARDO	7.843	98	82.235
LIBERDADE	255	12	12.457	PERDOES	5.203	48	48.506	SAO JOAO BATISTA DO GLORIA	2.196	35	16.757
LIMA DUARTE	2.538	54	45.051	PERQUITO	795	27	12.923	SAO JOAO DA LAGOA	599	5	10.486
LIMEIRA DO OESTE	2.472	37	19.887	PESCADOR	782	6	8.117	SAO JOAO DA MATA	783	12	7.385
LONTRA	985	10	19.612	PIAU	422	15	6.979	SAO JOAO DA PONTE	629	25	54.733
LUISBURGO	659	19	14.495	PIEDADE DE CARATINGA	1.278	26	17.938	SAO JOAO DAS MISSOES	507	7	28.139
LUISLANDIA	411	3	11.885	PIEDADE DE PONTE NOVA	332	9	10.208	SAO JOAO DEL REI	18.625	262	217.962
LUMINARIAS	701	13	11.298	PIEDADE DO RIO GRANDE	874	12	11.469	SAO JOAO DO MANHUACU	1.198	33	18.349
LUZ	5.936	40	39.670	PIEDADE DOS GERAIS	74	9	11.979	SAO JOAO DO MANTENINHA	1.029	12	9.909
MACHACALIS	836	14	14.771	PIMENTA	2.010	23	20.246	SAO JOAO DO ORIENTE	1.187	32	16.192
MACHADO	9.901	112	90.406	PINGO-D'AGUA	505	14	10.100	SAO JOAO DO PACUI	189	3	8.182
MADRE DE DEUS DE MINAS	1.162	16	12.674	PINTOPOLIS	436	5	14.475	SAO JOAO DO PARAISO	2.737	26	42.001
MALACACHETA	2.005	29	32.321	PIRACEMA	98	19	17.166	SAO JOAO EVANGELISTA	1.658	23	36.892
MAMONAS	714	8	13.218	PIRAJUBA	1.255	28	15.628	SAO JOAO NEPOMUCENO	4.448	52	58.650
MANGA	2.061	18	38.166	PIRANGA	1.256	38	37.743	SAO JOAQUIM DE BICAS	2.505	118	73.567
MANHUACU	9.453	254	188.811	PIRANGUCU	1.204	18	13.919	SAO JOSE DA BARRA	1.833	20	16.680
MANHUMIRIM	3.305	54	42.446	PIRANGUINHO	1.794	49	19.531	SAO JOSE DA LAPA	4.594	47	49.785
MANTENA	4.147	84	45.204	PIRAPETINGA	4.797	37	24.337	SAO JOSE DA SAFIRA	528	14	7.438
MAR DE ESPANHA	2.637	46	31.195	PIRAPORA	11.319	114	108.765	SAO JOSE DA VARGINHA	357	1	11.161
MARAVILHAS	1.353	7	16.082	PIRAUBA	2.343	30	28.052	SAO JOSE DO ALEGRE	493	8	10.078
MARIA DA FE	2.821	51	32.860	PITANGUI	3.561	105	56.831	SAO JOSE DO DIVINO	395	4	6.897
MARIANA	16.989	111	153.935	PIUMHI	10.206	138	73.266	SAO JOSE DO GOIABAL	766	18	13.147
MARILAC	484	12	8.489	PLANURA	2.855	52	25.347	SAO JOSE DO JACURI	646	3	13.864
MARIO CAMPOS	1.619	58	33.539	POCO FUNDO	4.681	22	41.495	SAO JOSE DO MANTIMENTO	326	3	6.126
MARIPIA DE MINAS	959	16	9.322	POCOS DE CALDAS	28.316	586	403.926	SAO LOURENCO	12.171	171	106.361
MARLIERIA	579	20	9.427	POCRANE	1.043	12	19.553	SAO MIGUEL DO ANTA	1.107	15	15.354
MARMELOPOLIS	512	11	7.021	POMPEU	5.400	66	68.620	SAO PEDRO DA UNIAO	697	11	12.875
MARTINHO CAMPOS	3.084	44	31.945	PONTE NOVA	9.196	220	141.051	SAO PEDRO DO SUACUI	523	11	11.456
MARTINS SOARES	671	13	15.527	PONTO CHIQUE	569	16	8.234	SAO PEDRO DOS FERROS	738	17	16.834
MATA VERDE	811	10	15.022	PONTO DOS VOLANTES	914	24	26.897	SAO ROMAO	712	7	15.902
MATERLANDIA	235	3	10.286	PORTEIRINHA	5.996	73	79.638	SAO ROQUE DE MINAS	1.743	21	17.194
MATEUS LEME	8.783	100	86.204	PORTO FIRME	1.284	16	23.693	SAO SEBASTIAO DA BELA VISTA	1.144	16	13.996
MATHIAS LOBATO	507	12	6.728	POTE	1.721	21	29.533	SAO SEBASTIAO DA VARGEM ALEGRE	199	6	7.384
MATIAS BARBOSA	3.429	67	34.281	POUSO ALEGRE	41.509	504	372.601	SAO SEBASTIAO DO ANTA	679	14	12.351
MATIAS CARDOSO	613	12	25.152	POUSO ALTO	1.477	29	17.016	SAO SEBASTIAO DO MARANHAO	1.006	4	17.307
MATIPO	2.586	43	33.580	PRADOS	1.380	21	22.619	SAO SEBASTIAO DO OESTE	889	17	22.336
MATO VERDE	1.954	17	27.092	PRATA	5.951	113	61.458	SAO SEBASTIAO DO PARAISO	13.323	318	157.501
MATOZINHOS	8.280	121	86.874	PRATAPOLIS	2.391	31	21.380	SAO SEBASTIAO DO RIO PRETO	237	2	4.110
MATUTINA	485	7	10.770	PRATINHA	544	4	9.865	SAO SEBASTIAO DO RIO VERDE	585	4	5.297
MEDEIROS	493	2	8.587	PRESIDENTE BERNARDES	649	8	12.879	SAO THOME DAS LETRAS	1.286	8	14.224
MEDINA	1.906	36	45.592	PRESIDENTE JUSCELINO	298	7	10.398	SAO TIAGO	2.178	19	28.978
MENDES PIMENTEL	1.166	11	12.791	PRESIDENTE KUBITSCHKE	469	7	7.840	SAO TOMAS DE AQUINO	1.226	31	16.460
MERCES	444	21	24.239	PRESIDENTE OLEGARIO	2.749	34	38.729	SAO VICENTE DE MINAS	775	10	17.085
MESQUITA	591	9	11.578	PRUDENTE DE MORAIS	913	25	22.891	SAPUCAI-MIRIM	1.685	7	15.886
MINAS NOVAS	1.744	26	50.895	QUARTEL GERAL	341	5	7.963	SARDOA	991	10	11.621
MINDURI	454	11	9.038	QUELUZITO	352	5	5.535	SARZEDO	3.709	84	80.481
MIRABELA	1.776	22	24.130	RAPOSOS	4.282	47	32.441	SEM-PEIXE	278	6	7.233
MIRADOURO	1.283	14	20.947	RAUL SOARES	3.962	63	52.623	SENADOR AMARAL	1.450	11	12.242
MIRAI	2.787	19	26.877	RECREIO	1.828	26	21.868	SENADOR CORTES	602	4	5.726
MIRAVANIA	8	2	9.666	REDUTO	668	15	17.143	SENADOR FIRMINO	1.645	11	19.607
MOEDA	399	15	10.682	RESENDE COSTA	1.611	23	27.619	SENADOR JOSE BENTO	436	6	4.469
MOEMA	2.043	14	15.813	RESPLENDOR	3.301	68	32.758	SENADOR MODESTINO GONCALVES	458	8	10.248
MONJOLOS	60	3	5.407	RESSAQUINHA	843	11	11.913	SENHORA DE OLIVEIRA	658	8	13.742
MONSENHOR PAULO	1.793	10	21.906	RIACHINHO	1.614	10	16.008	SENHORA DO PORTO	379	2	7.863
MONTALVANIA	2.152	19	29.819	RIACHO DOS MACHADOS	897	8	15.818	SENHORA DOS REMEDIOS	954	18	24.678
MONTE ALEGRE DE MINAS	2.677	45	42.908	RIBEIRAO DAS NEVES	25.129	911	603.897	SERICITA	1.011	5	13.091
MONTE AZUL	2.418	37	44.425	RIBEIRAO VERMELHO	1.028	13	10.480	SERITINGA	379	4	5.100
MONTE BELO	2.911	40	33.847	RIO ACIMA	1.739	33	21.810	SERRA AZUL DE MINAS	287	0	9.026
MONTE CARMELO	11.284	193	122.863	RIO CASCA	1.793	53	30.372	SERRA DA SAUDADE	138	0	2.186
MONTE FORMOSO	383	8	9.568	RIO DO PRADO	632	8	11.923	SERRA DO SALITRE	2.423	43	30.697
MONTE SANTO DE MINAS	4.839	68	48.727	RIO DOCE	434	10	7.868	SERRA DOS AIMORES	801	10	14.662
MONTE SIAO	6.896	44	51.168	RIO ESPERA	574	14	15.946	SERRANIA	1.376	26	17.002
MONTES CLAROS	87.121	1.077	846.240	RIO MANSO	972	11	13.460	SERRANOPOLIS DE MINAS	396	2	10.350
MONTEZUMA	732	5	13.216	RIO NOVO	674	30	20.228	SERRANOS	317	1	5.211
MORADA NOVA DE MINAS	1.619	13	22.079	RIO PARANAIBA	3.308	30	34.231	SERRO	2.162	23	48.220
MORRO DA GARÇA	314	10	6.184	RIO PARDO DE MINAS	1.822	10	47.792	SETE LAGOAS	39.752	685	491.704
MORRO DO PILAR	204	5	7.379	RIO PIRACICABA	3.351	30	36.450	SETUBINHA	758	4	18.544
MUNHOZ	1.039	15	13.047	RIO POMBA	1.054	41	40.829	SILVEIRANIA	265	3	5.851
MURIAE	16.326	369	216.045	RIO PRETO	1.406	6	11.905	SILVIANOPOLIS	1.042	12	13.212
MUTUM	3.741	50	55.062	RIO VERMELHO	1.092	7	28.291	SIMAO PEREIRA	500	13	7.795
MUZAMBINHO	5.891	49	52.399	RITAPOLIS	871	15	11.976	SIMONESIA	2.478	49	44.064
NACIP RAYDAN	437	7	5.958	ROCHEDO DE MINAS	264	4	6.170	SOBRALIA	582	21	11.362
NANUQUE	7.305	134	72.700	RODEIRO	1.582	20	16.819	SOLEDADE DE MINAS	1.078	10	12.234
NAQUE	798	24	10.758	ROMARIA	1.015	10	9.228	TABULEIRO	574	14	10.480
NATALANDIA	622	8	7.903	ROSARIO DA LIMEIRA	401	7	10.464	TAIOBEIRAS	5.401	43	60.256
NATERCIA	1.021	9	12.344	RUBELITA	617	3	15.123	TAPARUBA	934	10	7.782
NAZARENO	1.038	14	19.645	RUBIM	1.724	26	19.771	TAPIRA	1.093	9	12.546
NEPOMUCENO	5.254	54	60.211	SABARA	11.901	262	264.676	TAPIRAI	83	1	4.710
NINHEIRA	1.075	9	20.730	SABINOPOLIS	1.468	24	37.538	TAQUARACU DE MINAS	456	10	10.244
NOVA BELEM	635	14	7.740	SACRAMENTO	8.118	87	59.866	TARUMIRIM	527	45	30.565
NOVA ERA	4.315	57	39.960	SALINAS	6.385	63	83.568	TEIXEIRAS	2.232	32	27.570
NOVA LIMA	28.991	270	236.121	SALTO DA DIVISA	824	21	14.862	TEOFILO OTONI	18.467	354	278.755
NOVA MODICA	607	17	7.633	SANTA BARBARA	5.815	53	79.153	TIMOTEO	16.720	362	169.693
NOVA PONTE	2.917	36	31.756	SANTA BARBARA DO LESTE	867	30	19.247	TIRADENTES	2.030	23	17.369
NOVA PORTEIRINHA	881	10	13.686	SANTA BARBARA DO MONTE VERDE	493	12	7.139	TIROS	1.227	19	16.020
NOVA RESENDE	3.592	36	37.569	SANTA BARBARA DO TUGURIO	346	7	11.210	TOCANTINS	2.644	55	37.738
NOVA SERRANA	9.382	246	175.876	SANTA CRUZ DE MINAS	2.123	23	16.131	TOCOS DO MOJI	1.339	10	11.202
NOVA UNIAO	786	10	14.795	SANTA CRUZ DE SALINAS	289	3	8.960	TOLEDO	1.338	33	16.249
NOVO CRUZEIRO	2.087	34	62.268	SANTA CRUZ DO ESCALVADO	618	9	13.220	TOMBOS	1.378	19	18.519
NOVO ORIENTE DE MINAS	881	20	16.626	SANTA EFIGENIA DE MINAS	872	14	10.688	TRES CORACOES	18.208	299	174.399
NOVORIZONTE	498	5	10.252	SANTA FE DE MINAS	345	3	6.041	TRES MARIAS	5.944	85	68.671
OLARIA	158	4	5.528	SANTA HELENA DE MINAS	1.144	7	13.744	TRES PONTAS	11.760	186	120.774
OLHOS-D'AGUA	355	6	11.488	SANTA JULIANA	1.787	53	33.442	TUMIRITINGA	911	15	12.202
OLIMPIO NORONHA											