

BOLETIM EPIDEMIOLÓGICO

COVID-19: Doença causada pelo coronavírus – 19

segunda-feira, 18 de julho de 2022



CENÁRIO EM MINAS GERAIS - COVID-19

Total de Casos Confirmados

3.757.014

Casos em Acompanhamento

86.022

Casos Recuperados

3.608.425

Óbitos Confirmados

62.567

Fonte: Painel COVID-19 MG/Sala de Situação/SubVS/SES/MG. Dados parciais, sujeitos a alterações.

TOTAL DE CASOS CONFIRMADOS: soma dos casos confirmados que não evoluíram para óbito e dos óbitos confirmados por COVID-19.

CASOS RECUPERADOS: casos confirmados de COVID-19 que receberam alta hospitalar e/ou cumpriram isolamento domiciliar de 10 dias E estão há 72h assintomáticos (sem a utilização de medicamentos sintomáticos) E sem intercorrências.

CASOS EM ACOMPANHAMENTO: casos confirmados de COVID-19 que não evoluíram para óbito, cuja condição clínica permanece sendo acompanhada ou aguarda atualização pelos municípios.

ÓBITOS CONFIRMADOS: óbitos confirmados para COVID-19.



Nº de Casos Confirmados nas Últimas 24h*

13.821



Nº de Óbitos Confirmados nas Últimas 24h*

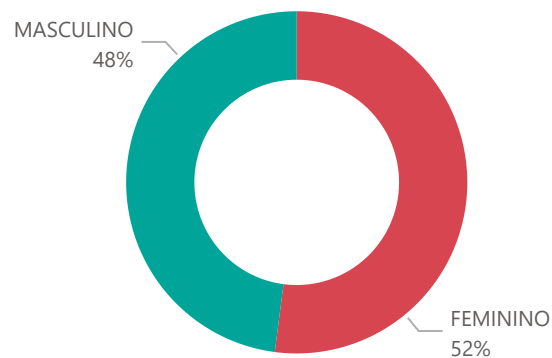
26

Observações: o número de casos e óbitos confirmados nas últimas 24h pode não retratar a ocorrência de novos casos no período, mas o total de casos notificados à SES/MG nas últimas 24h. o quantitativo de óbitos confirmados nas últimas 24h está sujeito à atualização do SIVEP-Gripe, podendo haver eventuais instabilidades no sistema

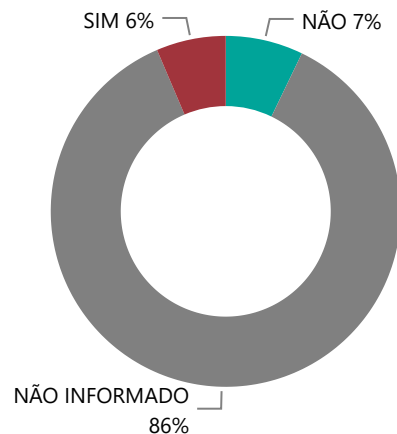
1

PERFIL EPIDEMIOLÓGICO DOS CASOS CONFIRMADOS DE COVID-19 QUE NÃO EVOLUÍRAM PARA ÓBITO, MG, 2020-2021

Quantidade de Casos por Sexo

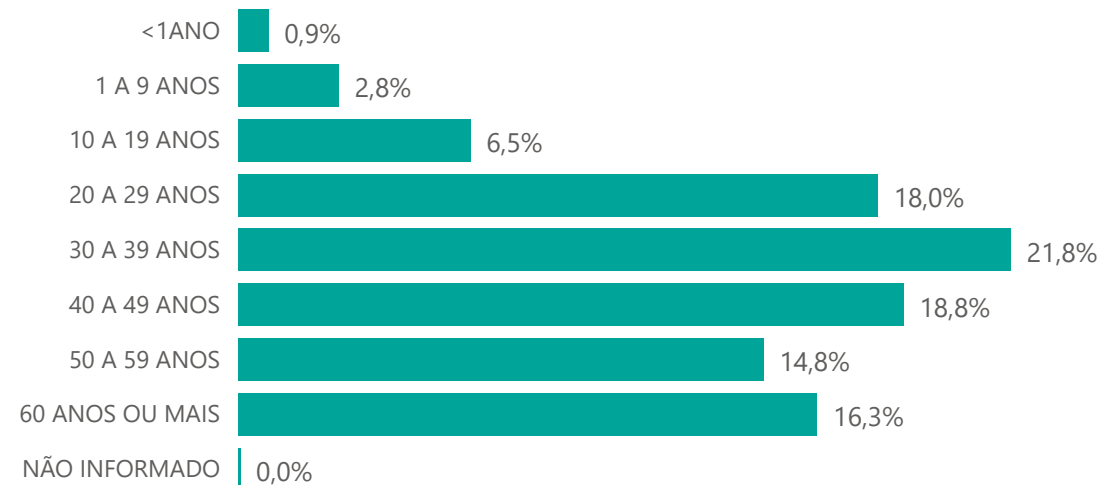


Apresenta Fator de Risco (Comorbidade*)

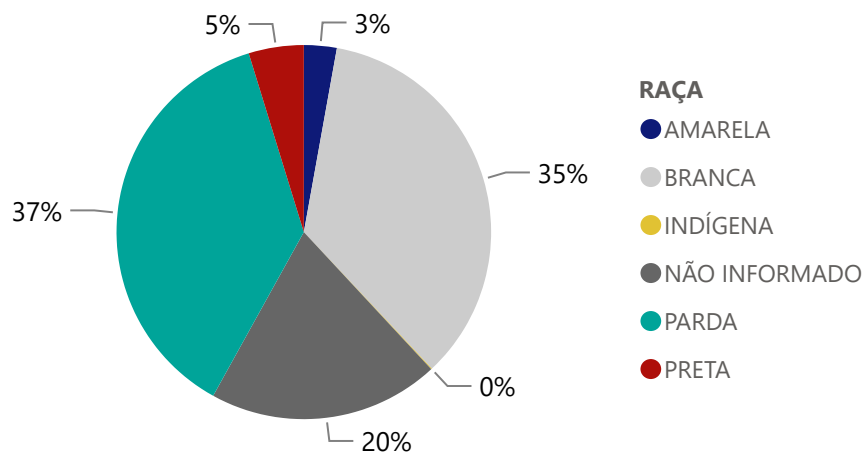


*Dados parciais, aguardando atualização dos municípios.

Quantidade de casos por Faixa Etária



Notificações por Raça



Municípios Afetados



2

DADOS DE HOSPITALIZAÇÃO E ISOLAMENTO DOMICILIAR DOS CASOS CONFIRMADOS DE COVID-19, MG, 2020-2021

Internados*



219.574

Isolamento Domiciliar



3.537.440

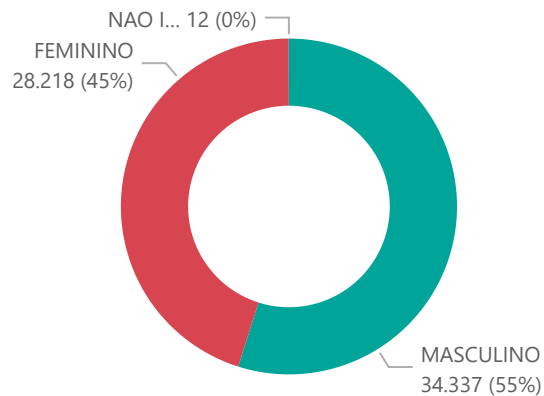
*Casos confirmados de COVID-19 que precisaram de internação hospitalar na rede pública ou privada de Minas Gerais. Dados cumulativos, registrados desde o início da pandemia.

Fonte: Painel COVID-19 MG/ Sala de Situação/SubVS/SES-MG; E-SUS VE; SIVEP-Gripe. Dados parciais, sujeitos a alterações.

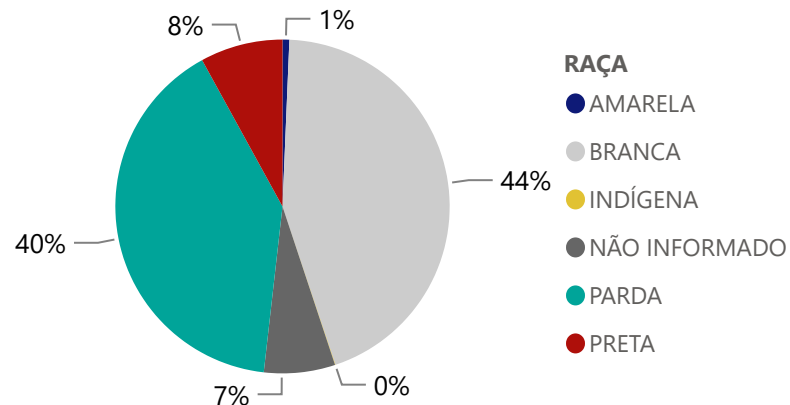
Fonte: Sala de Situação/SubVS/SES-MG; E-SUS VE; SIVEP-Gripe. Dados parciais, sujeitos a alterações.



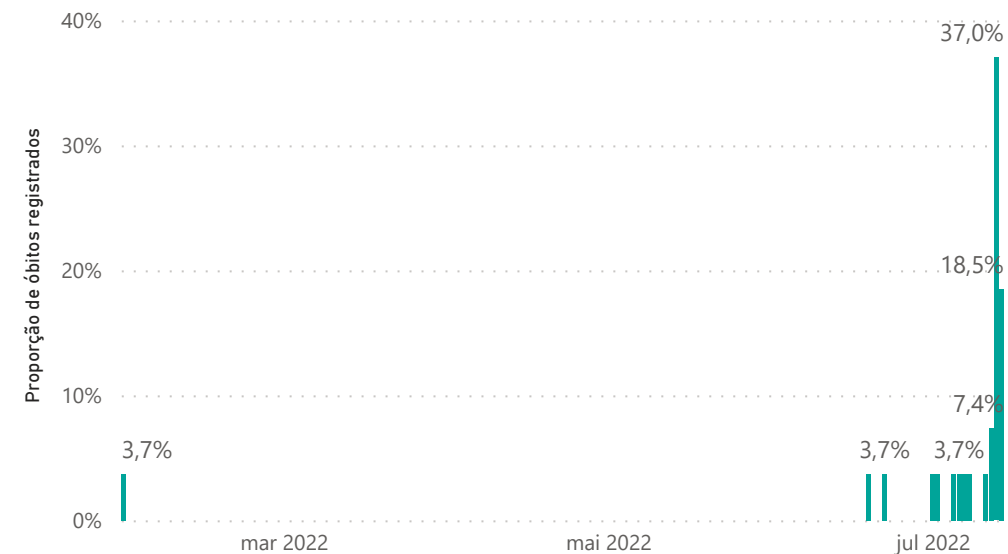
Quantidade de Óbitos por Sexo



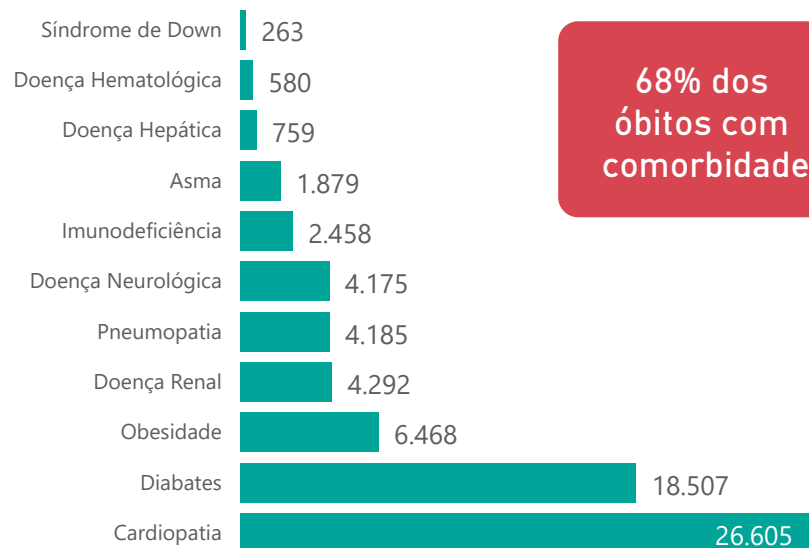
Notificações por Raça



Óbitos Registrados nas Últimas 24 Horas, por Data de Ocorrência



Comorbidade*



68% dos óbitos com comorbidade

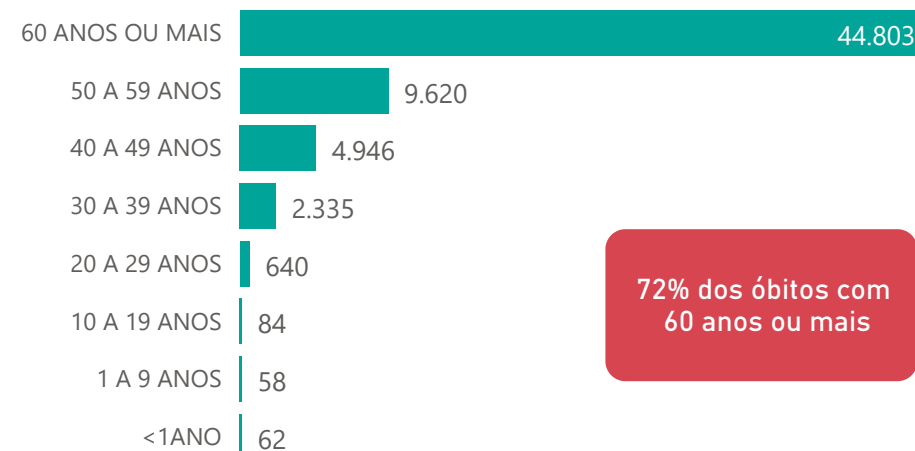
Letalidade

1,7%

Nº de Municípios com Óbitos



Quantidade de Óbitos por Faixa Etária



72% dos óbitos com 60 anos ou mais

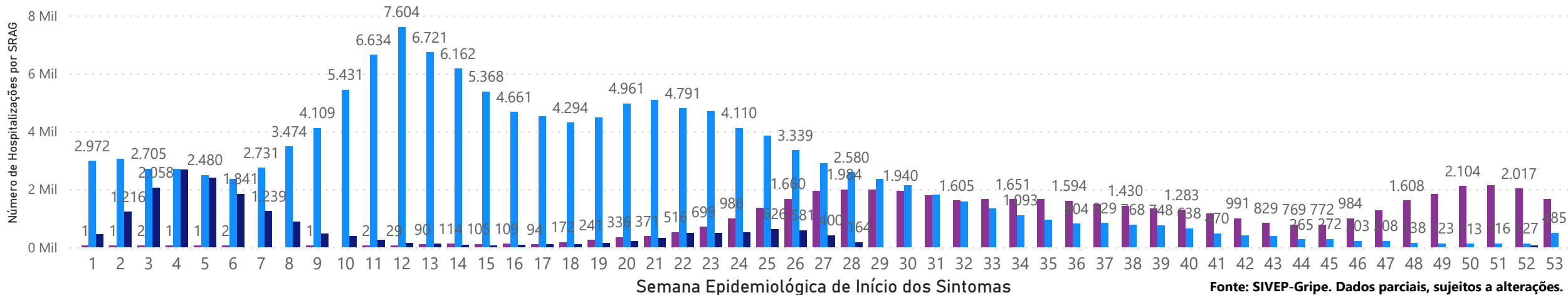
*Os casos que evoluíram a óbito podem ter mais de uma comorbidade.

4

HOSPITALIZAÇÕES POR COVID 2020-2022

NÚMERO DE HOSPITALIZAÇÕES POR CID COVID, SEGUNDO SEMANA EPIDEMIOLÓGICA (SE) DE INÍCIO DE SINTOMAS, MG, 2020 - 2022

Ano ● 2020 ● 2021 ● 2022



Fonte: SIVEP-Gripe. Dados parciais, sujeitos a alterações.

5

DADOS LABORATORIAIS DE COVID-19, REDE PÚBLICA-MG 2020-2021

Positivos

Negativos

Inconclusivos*



279.704



684.606



12.375

Resultados Liberados

Em Análise

Total



976.687



3.006



979.693

Fonte: GAL/FUNED. COES MINAS/COVID-19/SESMG. Dados parciais, sujeitos a alterações.

*Não apresentaram resultado que pode ser concluído como positivo ou negativo.

6

DADOS DE VACINAÇÃO

TOTAL DE DOSES APLICADAS EM MG

DOSES RECEBIDAS PELO MS

1ª DOSE

17.969.658

2ª DOSE

16.371.421

DOSE ÚNICA

515.392

1ª DOSE DE REFORÇO

10.605.380

2ª DOSE DE REFORÇO

2.414.206



53.683.939

DOSES DISTRIBUÍDAS PELA SES-MG



46.785.310

Fonte: OpenDataSUS; Localiza SUS. Dados parciais, sujeitos a alterações pelo Ministério da Saúde.

https://qsprod.saude.gov.br/extensions/DEMAS_C19VAC_Distr/DEMAS_C19VAC_Distr.html

<https://opendatasus.saude.gov.br/dataset/covid-19-vacinacao>

DISTRIBUIÇÃO DE CASOS E ÓBITOS CONFIRMADOS DA COVID-19 SEGUNDO LOCAL DE RESIDÊNCIA, MINAS GERAIS, 2020-2021-2022

Local de Residência	Casos*	Óbitos	Total Vacinas Aplicadas	Local de Residência	Casos*	Óbitos	Total Vacinas Aplicadas	Local de Residência	Casos*	Óbitos	Total Vacinas Aplicadas
ABADIA DOS DOURADOS	1.672	20	15.959	CARAI	1.554	23	43.645	FELISBURGO	1.673	18	14.613
ABAETE	3.673	50	51.364	CARANAIBA	301	4	8.325	FELIXLANDIA	2.494	34	34.168
ABRE CAMPO	1.965	19	28.657	CARANDAI	3.663	59	58.929	FERNANDES TOURINHO	325	15	6.304
ACAIACA	258	12	10.293	CARANGOLA	5.859	132	71.903	FERROS	804	15	23.414
ACUCENA	827	39	19.989	CARATINGA	12.741	317	163.491	FERVEDOURO	1.577	20	21.596
AGUA BOA	1.117	14	30.109	CARBONITA	1.350	8	21.212	FLORESTAL	273	15	16.107
AGUA COMPRIDA	493	9	5.886	CAREACU	1.179	17	15.358	FORMIGA	22.827	298	165.121
AGUANIL	1.289	8	11.615	CARLOS CHAGAS	3.387	38	43.232	FORMOSO	478	10	15.040
AGUAS FORMOSAS	1.662	37	37.494	CARMESIA	273	1	6.688	FORTALEZA DE MINAS	951	9	8.838
AGUAS VERMELHAS	561	12	27.387	CARMO DA CACHOEIRA	1.920	25	28.518	FORTUNA DE MINAS	324	3	8.037
AIMORES	3.591	90	52.464	CARMO DA MATA	1.400	13	28.104	FRANCISCO BADARO	301	7	17.024
AIURUOCA	1.016	14	14.300	CARMO DE MINAS	1.667	31	28.540	FRANCISCO DUMONT	367	7	9.768
ALAGOA	679	8	7.457	CARMO DO CAJURU	1.495	62	51.448	FRANCISCO SA	1.443	50	46.452
ALBERTINA	737	12	7.119	CARMO DO PARANAIBA	5.122	131	75.250	FRANCISOPOLIS	505	3	11.144
ALEM PARAIBA	7.020	172	80.870	CARMO DO RIO CLARO	5.389	76	45.340	FREI GASPAR	886	16	11.015
ALFENAS	22.544	250	177.367	CARMOPOLIS DE MINAS	4.834	61	40.002	FREI INOCENCIO	1.073	30	16.463
ALFREDO VASCONCELOS	1.376	16	15.577	CARNEIRINHO	3.011	55	21.974	FREI LAGONEGRO	267	5	9.967
ALMENARA	7.299	67	78.677	CARRANCAS	1.047	10	10.968	FRONTEIRA	4.024	66	32.105
ALPERCATA	566	23	15.218	CARVALHOPOLIS	916	9	9.032	FRONTEIRA DOS VALES	995	10	10.032
ALPINOPOLIS	4.461	51	43.064	CARVALHOS	589	4	10.494	FRUTA DE LEITE	314	3	10.181
ALTEROSA	2.071	41	32.922	CASA GRANDE	263	4	5.729	FRUTAL	16.552	303	129.743
ALTO CAPARAO	592	10	10.545	CASCALHO RICO	557	4	7.727	FUNILANDIA	526	11	11.208
ALTO JEQUITIBA	1.459	14	17.712	CASSIA	2.919	71	38.973	GALILEIA	1.031	27	11.390
ALTO RIO DOCE	1.123	31	27.314	CATAGUASES	16.110	288	159.039	GAMELEIRAS	519	5	11.795
ALVARENGA	709	6	10.345	CATAS ALTAS	847	13	13.539	GLAUCILANDIA	414	7	7.593
ALVINOPOLIS	2.259	25	37.730	CATAS ALTAS DA NORUEGA	300	5	8.952	GOIABEIRA	504	9	6.147
ALVORADA DE MINAS	498	4	10.281	CATUJI	796	8	14.697	GOIANA	892	8	10.390
AMPARO DO SERRA	341	12	11.363	CATUTI	518	4	10.965	GONCALVES	1.150	10	11.120
ANDRADAS	7.179	139	93.845	CAXAMBU	3.721	64	47.021	GONZAGA	627	16	11.339
ANDRELANDIA	187	19	30.174	CEDRO DO ABAETE	141	1	3.224	GOUVEIA	1.210	35	26.194
ANGELANDIA	527	4	13.768	CENTRAL DE MINAS	710	37	15.415	GOVERNADOR VALADARES	48.572	1.498	528.093
ANTONIO CARLOS	1.967	20	26.715	CENTRALINA	1.832	54	20.459	GRAO MOGOL	1.454	13	32.759
ANTONIO DIAS	797	29	19.669	CHACARA	259	11	9.047	GRUPIARA	337	4	3.654
ANTONIO PRADO DE MINAS	160	6	4.177	CHALE	1.353	13	10.401	GUANHAEAS	4.926	54	78.287
ARACAI	303	2	5.849	CHAPADA DO NORTE	666	3	25.253	GUAPE	2.643	49	30.841
ARACITABA	98	11	5.352	CHAPADA GAUCHA	2.222	21	24.433	GUARACIABA	1.033	35	23.017
ARACUAI	3.792	61	75.649	CHIADOR	552	8	6.988	GUARACIAMA	451	6	12.558
ARAGUARI	30.371	514	241.863	CIPOTANEA	873	26	14.387	GUARANESIA	5.244	44	45.658
ARANTINA	655	7	7.023	CLARAVAL	1.044	4	10.058	GUARANI	1.453	10	16.604
ARAPONGA	974	15	20.976	CLARO DOS POCOES	1.180	12	16.509	GUARARA	1.317	18	9.452
ARAPORA	2.706	43	18.331	CLAUDIO	4.213	70	69.263	GUARDA-MOR	1.861	13	17.433
ARAPUA	459	3	7.802	COIMBRA	825	12	17.710	GUAXUPE	15.582	184	115.817
ARAUJOS	932	15	21.624	COLUNA	908	10	20.423	GUIDOVAL	1.389	23	15.681
ARAXA	36.159	292	247.943	COMENDADOR GOMES	616	5	7.021	GUIMARANIA	1.625	17	18.898
ARCEBURGO	2.354	36	21.156	COMERCINHO	590	6	15.679	GUIRICEMA	1.905	38	19.176
ARCOS	9.989	148	101.222	CONCEICAO DA APARECIDA	1.607	12	23.906	GURINHATA	1.100	5	12.268
AREADO	3.205	35	32.044	CONCEICAO DA BARRA DE MINAS	711	8	9.048	HELIODORA	1.342	20	14.709
ARGIRITA	708	14	7.064	CONCEICAO DAS ALGOAS	6.316	154	56.996	IAPU	1.699	36	22.960
ARICANDUVA	397	0	11.460	CONCEICAO DAS PEDRAS	375	5	7.360	IBERTIOGA	685	15	12.578
ARINOS	2.855	32	32.677	CONCEICAO DE IPANEMA	625	4	10.829	IBIA	5.212	68	53.729
ASTOLFO DUTRA	2.256	32	29.465	CONCEICAO DO MATO DENTRO	4.535	39	56.609	IBIAI	869	11	15.212
ATALEIA	1.518	12	23.679	CONCEICAO DO PARA	629	11	13.800	IBIRACATU	290	3	10.721
AUGUSTO DE LIMA	316	11	11.443	CONCEICAO DO RIO VERDE	2.265	30	31.758	IBIRACI	2.084	29	24.813
BAEPENDI	3.290	38	39.065	CONCEICAO DOS OUROS	1.696	39	26.189	IBIRITE	13.990	443	332.920
BALDIM	816	24	18.364	CONEGO MARINHO	194	3	14.273	IBITIURA DE MINAS	1.091	6	8.036
BAMBUI	6.113	42	53.159	CONFINS	532	18	25.703	IBITURUNA	667	1	7.566
BANDEIRA	725	12	9.929	CONGONHAL	2.722	33	26.097	ICARAI DE MINAS	865	5	21.143
BANDEIRA DO SUL	1.277	16	13.882	CONGONHAS	11.603	116	138.591	IGARAPE	4.675	112	105.258
BARAO DE COCAIS	7.270	85	75.886	CONGONHAS DO NORTE	362	4	11.436	IGARATINGA	2.047	16	23.382
BARAO DE MONTE ALTO	371	16	13.122	CONQUISTA	1.961	21	16.371	IGUATAMA	1.376	13	17.105
BARBACENA	16.968	352	316.545	CONSELHEIRO LAFAIETE	24.081	314	290.890	IUACI	1.044	20	16.476
BARRA LONGA	651	14	14.734	CONSELHEIRO PENA	3.339	62	38.936	ILICINEA	2.347	32	31.045
BARROSO	5.744	74	48.399	CONSOLACAO	529	5	4.766	IMBE DE MINAS	634	11	12.627
BELA VISTA DE MINAS	1.283	25	21.455	CONTAGEM	75.240	2.169	1.445.467	INCONFIDENTES	1.836	12	18.616
BELMIRO BRAGA	869	6	8.027	COQUEIRAL	1.471	26	22.771	INDAIABIRA	501	1	12.344
BELO HORIZONTE	421.913	7.934	6.231.714	CORACAO DE JESUS	2.100	24	50.921	INDIANOPOLIS	1.454	9	14.866
BELO ORIENTE	3.391	83	48.593	CORDISBURGO	393	21	19.419	INGAI	334	7	7.539
BELO VALE	1.708	15	19.009	CORDISLANDIA	554	4	7.894	INHAPIM	3.003	75	49.637
BERILO	506	2	23.812	CORINTO	3.157	60	48.452	INHAUMA	1.033	22	14.540
BERIZAL	401	3	10.509	COROACI	850	22	21.095	INIMUTABA	994	19	16.208
BERTOPOLIS	800	6	8.814	COROMANDEL	6.091	98	67.251	IPABA	2.092	63	34.656
BETIM	49.386	1.448	929.021	CORONEL FABRICIANO	19.317	376	192.265	IPANEMA	3.958	83	39.576
BIAS FORTES	558	4	8.199	CORONEL MURTA	687	10	18.820	IPATINGA	48.180	981	499.318
BICAS	3.883	55	34.217	CORONEL PACHECO	209	10	7.789	IPIACU	1.187	7	9.485
BIQUINHAS	421	4	6.229	CORONEL XAVIER CHAVES	938	4	9.166	IPUIUNA	2.427	44	21.604
BOA ESPERANCA	8.408	152	95.017	CORREGO DANTA	483	10	7.326	IRAI DE MINAS	891	15	14.039
BOCAINA DE MINAS	767	7	11.557	CORREGO DO BOM JESUS	1.157	8	9.972	ITABIRA	32.424	413	241.344
BOCAIUVA	4.737	80	98.184	CORREGO FUNDO	1.715	8	14.722	ITABIRINHA	1.463	46	22.362
BOM DESPACHO	11.813	128	108.855	CORREGO NOVO	390	14	6.266	ITABIRITO	18.618	175	132.138
BOM JARDIM DE MINAS	1.407	8	17.614	COUTO DE MAGALHAES DE MINAS	302	7	11.164	ITACAMBIRA	646	3	9.115
BOM JESUS DA PENHA	1.260	21	11.680	CRISOLITA	374	3	10.756	ITACARAMBI	1.047	19	30.170
BOM JESUS DO AMPARO	631	9	13.166	CRISTAIS	2.671	32	28.946	ITAGUARA	4.451	37	36.125
BOM JESUS DO GALHO	984	42	28.853	CRISTALIA	575	3	10.275	ITAIPE	557	7	20.902
BOM REPOUSO	2.511	34	27.725	CRISTIANO OTONI	756	19	12.805	ITAUBA	21.598	473	211.580
BOM SUCESSO	2.235	34	41.532	CRISTINA	1.575	10	23.914	ITAMARANDIBA	6.714	34	73.348
BONFIM	955	20	19.843	CRUCILANDIA	1.300	13	14.735	ITAMARATI DE MINAS	1.231	8	9.409
BONFINOPOLIS DE MINAS	946	14	11.757	CRUZEIRO DA FORTALEZA	879	8	10.620	ITAMBACURI	888	32	42.415
BONITO DE MINAS	374	5	20.980	CRUZILIA	2.896	51	38.269	ITAMBE DO MATO DENTRO	105	5	5.470
BORDA DA MATA	5.507	65	43.495	CUPARAQUE	972	11	8.395	ITAMOGI	2.670	55	25.666
BOTELHOS	3.650	35	35.008	CURRAL DE DENTRO	1.010	18	14.970	ITAMONTE	3.410	51	32.652
BOTUMIRIM	1.000	5	12.464	CURVELO	8.744	297	188.069	ITANHANDU	4.573	63	34.967
BRAS PIRES	683	11	10.326	DATAS	1.034	14	12.322	ITANHOMI	1.984	33	22.081
BRASILANDIA DE MINAS	3.291	31	29.771	DELFINO MOREIRA	833	33	18.864	ITAOBIM	2.808	59	38.744
BRASILIA DE MINAS	2.164	18	61.366	DELFINOPOLIS	1.739	14	17.062	ITAPAGIPE	4.709	63	30.258
BRAUNAS	470	11	11.586	DELTA	2.410	30	20.678	ITAPECERICA	4.208	47	60.425
BRAZOPOLIS	1.877	38	32.818	DESCOBERTO	349	12	11.567	ITAPEVA	2.384	40	25.403
BRUMADINHO	7.530	108	97.916	DESTERRO DE ENTRE RIOS	1.116	12	16.909	ITATIAIUCU	2.293	35	29.947
BUENO BRANDAO	2.132	37	25.649	DESTERRO DO MELO	560	1	7.789	ITAU DE MINAS	5.542	48	33.346
BUENOPOLIS	780	19	20.527	DIAMANTINA	9.046	103	118.296	ITAUNA	22.391	297	197.846
BUGRE	367	13	9.296	DIAGO DE VASCONCELOS	275	1	9.135	ITAVERAVA	446	3	14.416
BURITIS	5.630	57	43.089	DIONISIO	543	19	16.272	ITINGA	870	16	31.747
BURITIZEIRO	3.111	43	42.791	DIVINESIA	910	10	9.560	ITUETA	1.648	6	12.184
CABECEIRA GRANDE	966	9	15.189	DIVINO	2.475	45	46.205	ITUIUTABA	35.058	517	213.947
CABO VERDE	2.313	15	29.624	DIVINO DAS LARANJEIRAS	463	16	9.697	ITUMIRIM	573	11	13.060
CACHOEIRA DA PRATA	211	15	9.471	DIVINOLANDIA DE MINAS	557	13	17.423	ITURAMA	11.800	260	82.964
CACHOEIRA DE MINAS	2.416	21	26.164	DIVINOPOLIS	39.654	720	520.315	ITUTINGA	504	5	11.581
CACHOEIRA DE PAJEU	67										

DISTRIBUIÇÃO DE CASOS E ÓBITOS CONFIRMADOS DA COVID-19 SEGUNDO LOCAL DE RESIDÊNCIA, MINAS GERAIS, 2020-2021-2022

Local de Residência	Casos*	Óbitos	Total Vacinas Aplicadas
LAGOA DOURADA	1.894	15	28.099
LAGOA FORMOSA	3.524	69	46.020
LAGOA GRANDE	1.893	34	17.954
LAGOA SANTA	11.669	148	126.303
LAJINHA	3.566	50	47.805
LAMBARI	4.475	64	44.108
LAMIM	558	4	9.563
LARANJAL	1.532	31	15.126
LASSANCE	1.133	8	15.379
LAVRAS	27.788	199	241.350
LEANDRO FERREIRA	530	7	8.381
LEME DO PRADO	510	3	9.468
LEOPOLDINA	12.678	204	118.261
LIBERDADE	255	12	12.457
LIMA DUARTE	2.519	54	45.051
LIMEIRA DO OESTE	2.464	37	19.887
LONTRA	980	10	19.612
LUISBURGO	659	19	14.495
LUISLANDIA	411	3	11.885
LUMINARIAS	701	13	11.298
LUZ	5.926	40	39.670
MACHACALIS	836	14	14.771
MACHADO	9.901	112	90.406
MADRE DE DEUS DE MINAS	1.147	16	12.674
MALACACHETA	1.965	29	32.321
MAMONAS	711	8	13.218
MANGA	2.061	18	38.166
MANHUACU	9.453	254	188.811
MANHUMIRIM	3.292	54	42.446
MANTENA	4.147	84	45.204
MAR DE ESPANHA	2.637	46	31.195
MARAVILHAS	1.353	7	16.082
MARIA DA FE	2.814	50	32.860
MARIANA	16.989	111	153.935
MARILAC	484	12	8.489
MARIO CAMPOS	1.616	56	33.539
MARIPA DE MINAS	960	15	9.322
MARLIERIA	578	20	9.427
MARMELOPOLIS	512	11	7.021
MARTINHO CAMPOS	3.084	44	31.945
MARTINS SOARES	671	13	15.527
MATA VERDE	811	10	15.022
MATERLANDIA	235	3	10.286
MATEUS LEME	8.775	100	86.204
MATHIAS LOBATO	507	12	6.728
MATIAS BARBOSA	3.427	67	34.281
MATIAS CARDOSO	613	12	25.152
MATIPÓ	2.578	43	33.580
MATO VERDE	1.954	17	27.092
MATOZINHOS	8.280	121	86.874
MATUTINA	485	7	10.770
MEDEIROS	493	2	8.587
MEDINA	1.891	36	45.592
MENDES PIMENTEL	1.159	11	12.791
MERCES	444	21	24.239
MESQUITA	591	9	11.578
MINAS NOVAS	1.733	26	50.895
MINDURI	453	11	9.038
MIRABELA	1.776	22	24.130
MIRADOURO	1.283	14	20.947
MIRAI	2.787	19	26.877
MIRAVANIA	8	2	9.666
MOEDA	399	15	10.682
MOEMA	2.043	14	15.813
MONJOLOS	60	3	5.407
MONSENHOR PAULO	1.761	10	21.906
MONTALVANIA	2.152	19	29.819
MONTE ALEGRE DE MINAS	2.677	45	42.908
MONTE AZUL	2.418	37	44.425
MONTE BELO	2.911	40	33.847
MONTE CARMELO	11.285	192	122.863
MONTE FORMOSO	383	8	9.568
MONTE SANTO DE MINAS	4.762	68	48.727
MONTE SIAO	6.868	44	51.168
MONTES CLAROS	86.673	1.077	846.240
MONTEZUMA	732	5	13.216
MORADA NOVA DE MINAS	1.619	13	22.079
MORRO DA GARÇA	314	10	6.184
MORRO DO PILAR	204	5	7.379
MUNHOZ	1.039	15	13.047
MURIAE	16.285	369	216.045
MUTUM	3.723	50	55.062
MUZAMBINHO	5.822	48	52.399
NACIP RAYDAN	437	7	5.958
NANUQUE	7.297	134	72.700
NAQUE	792	24	10.758
NATALANDIA	614	8	7.903
NATERCIA	1.016	9	12.344
NAZARENO	1.038	14	19.645
NEPOMUCENO	5.236	54	60.211
NINHEIRA	1.075	9	20.730
NOVA BELEM	631	14	7.740
NOVA ERA	4.279	57	39.960
NOVA LIMA	28.991	270	236.121
NOVA MODICA	607	17	7.633
NOVA PONTE	2.896	36	31.756
NOVA PORTEIRINHA	881	10	13.686
NOVA RESENDE	3.567	36	37.569
NOVA SERRANA	9.318	246	175.876
NOVA UNIAO	786	10	14.795
NOVO CRUZEIRO	2.076	34	62.268
NOVO ORIENTE DE MINAS	881	20	16.626
NOVORIZONTE	498	5	10.252
OLARIA	158	4	5.528
OLHOS-D'AGUA	355	6	11.488
OLIMPIO NORONHA	538	4	6.603
OLIVEIRA	6.184	88	99.209
OLIVEIRA FORTES	269	3	5.758
ONCA DE PITANGUI	425	6	7.014
ORATORIOS	494	15	11.834
ORIZANIA	796	14	14.937
OURO BRANCO	7.976	64	98.661
OURO FINO	7.666	82	76.442
OURO PRETO	12.614	143	206.041
OURO VERDE DE MINAS	453	10	13.408
PADRE CARVALHO	540	8	9.538
PADRE PARAISO	1.469	28	31.936
PAI PEDRO	317	3	13.822
PAINEIRAS	662	7	11.174
PAINS	1.845	10	20.403
PAIVA	350	4	4.157
PALMA	1.155	16	14.546
PALMOPOLIS	544	12	14.763
PAPAGAIOS	3.070	23	29.816
PARA DE MINAS	15.109	287	195.340
PARACATU	17.260	285	190.967
PARAGUACU	6.224	57	42.350
PARAISOPOLIS	4.438	71	47.617
PARAOPEBA	3.896	36	57.223
PASSA QUATRO	3.180	52	38.801
PASSA TEMPO	1.049	9	19.642
PASSABEM	185	6	4.567
PASSA-VINTE	264	6	6.037
PASSOS	26.205	386	241.810
PATIS	471	0	10.422
PATOS DE MINAS	34.061	613	378.667
PATROCINIO	16.060	266	208.440
PATROCINIO DO MURIAE	610	12	12.749
PAULA CANDIDO	1.052	10	23.824
PAULISTAS	644	5	11.532
PAVAO	1.060	12	15.598
PECANHA	1.655	26	34.429
PEDRA AZUL	2.450	47	47.944

Local de Residência	Casos*	Óbitos	Total Vacinas Aplicadas
PEDRA BONITA	674	8	12.608
PEDRA DO ANTA	337	6	8.624
PEDRA DO INDAIA	936	7	10.062
PEDRA DOURADA	410	2	6.455
PEDRALVA	1.733	18	29.614
PEDRAS DE MARIA DA CRUZ	179	15	18.306
PEDRINOPOLIS	980	12	8.769
PEDRO LEOPOLDO	8.553	217	139.723
PEDRO TEIXEIRA	25	0	5.416
PEQUERI	491	10	7.982
PEQUI	540	10	9.065
PERDIGAO	2.459	18	24.112
PERDIZES	4.062	31	38.751
PERDOES	5.175	48	48.506
PERQUITO	795	27	12.923
PESCADOR	782	6	8.117
PIAU	422	15	6.979
PIEDADE DE CARATINGA	1.278	26	17.938
PIEDADE DE PONTE NOVA	329	9	10.208
PIEDADE DO RIO GRANDE	868	12	11.469
PIEDADE DOS GERAIS	74	9	11.979
PIMENTA	2.006	22	20.246
PINGO-D'AGUA	505	14	10.100
PINTOPOLIS	436	5	14.475
PIRACEMA	98	19	17.166
PIRAJUBA	1.255	28	15.628
PIRANGA	1.256	38	37.743
PIRANGUCU	1.189	18	13.919
PIRANGUINHO	1.786	49	19.531
PIRAPETINGA	4.781	37	24.337
PIRAPORA	11.308	114	108.765
PIRAUBA	2.343	30	28.052
PITANGUI	3.561	105	56.831
PIUMHI	10.147	138	73.266
PLANURA	2.849	52	25.347
POCO FUNDO	4.681	22	41.495
POCOS DE CALDAS	28.246	583	403.926
POCRANE	1.026	12	19.553
POMPEU	5.367	66	68.620
PONTE NOVA	9.176	220	141.051
PONTO CHIQUE	569	16	8.234
PONTO DOS VOLANTES	496	24	26.897
PORTEIRINHA	5.978	71	79.638
PORTO FIRME	1.284	16	23.693
POTE	1.721	21	29.533
POUSO ALEGRE	41.509	504	372.601
POUSO ALTO	1.477	29	17.016
PRADOS	1.380	21	22.619
PRATA	5.918	113	61.458
PRATAPOLIS	2.374	31	21.380
PRATINHA	539	4	9.865
PRESIDENTE BERNARDES	649	8	12.879
PRESIDENTE JUSCELINO	296	7	10.398
PRESIDENTE KUBITSCHEK	467	7	7.840
PRESIDENTE OLEGARIO	2.727	34	38.729
PRUDENTE DE MORAIS	913	25	22.891
QUARTEL GERAL	341	5	7.963
QUELUZITO	352	5	5.535
RAPOSOS	4.261	47	32.441
RAUL SOARES	3.928	62	52.623
RECREIO	1.815	26	21.868
REDUTO	668	15	17.143
RESENDE COSTA	1.605	23	27.619
RESPLENDOR	3.301	68	32.758
RESSAQUINHA	830	11	11.913
RIACHINHO	1.614	10	16.008
RIACHO DOS MACHADOS	897	8	15.818
RIBEIRAO DAS NEVES	25.131	909	603.897
RIBEIRAO VERMELHO	1.020	13	10.480
RIO ACIMA	1.739	33	21.810
RIO CASCA	1.786	53	30.372
RIO DO PRADO	632	8	11.923
RIO DOCE	434	10	7.868
RIO ESPERA	574	14	15.946
RIO MANSO	962	11	13.460
RIO NOVO	674	30	20.228
RIO PARANAIBA	3.278	30	34.231
RIO PARDO DE MINAS	1.822	10	47.792
RIO PIRACICABA	3.261	30	36.450
RIO POMBA	1.054	41	40.829
RIO PRETO	1.395	6	11.905
RIO VERMELHO	1.092	7	28.291
RITAPOLIS	858	15	11.976
ROCHEDO DE MINAS	264	4	6.170
RODEIRO	1.582	20	16.819
ROMARIA	1.014	10	9.228
ROSARIO DA LIMEIRA	401	7	10.464
RUBELITA	616	3	15.123
RUBIM	1.724	26	19.771
SABARA	11.782	262	264.676
SABINOPOLIS	1.461	24	37.538
SACRAMENTO	8.086	87	59.866
SALINAS	6.374	63	83.568
SALTO DA DIVISA	812	21	14.862
SANTA BARBARA	5.784	53	79.153
SANTA BARBARA DO LESTE	855	30	19.247
SANTA BARBARA DO MONTE VERDE	491	12	7.139
SANTA BARBARA DO TUGURIO	346	7	11.210
SANTA CRUZ DE MINAS	2.118	23	16.131
SANTA CRUZ DE SALINAS	289	3	8.960
SANTA CRUZ DO ESCALVADO	618	9	13.220
SANTA EFIGENIA DE MINAS	872	14	10.688
SANTA FE DE MINAS	345	3	6.041
SANTA HELENA DE MINAS	1.144	7	13.744
SANTA JULIANA	1.787	53	33.442
SANTA LUZIA	13.639	583	448.826
SANTA MARGARIDA	1.567	41	34.225
SANTA MARIA DE ITABIRA	1.661	43	24.769
SANTA MARIA DO SALTO	936	20	9.381
SANTA MARIA DO SUACUI	1.547	26	30.970
SANTA RITA DE CALDAS	1.595	37	19.973
SANTA RITA DE IBITIPOCA	520	3	9.395
SANTA RITA DE JACUTINGA	1.328	11	11.777
SANTA RITA DE MINAS	945	17	13.703
SANTA RITA DO ITUETO	1.234	10	10.475
SANTA RITA DO SAPUCAI	8.157	86	105.953
SANTA ROSA DA SERRA	376	5	7.265
SANTA VITORIA	7.200	73	45.130
SANTANA DA VARGEM	1.230	13	18.757
SANTANA DE CATAGUASES	1.556	8	8.917
SANTANA DE PIRAPAMA	840	22	19.056
SANTANA DO DESERTO	709	18	10.810
SANTANA DO GARAMBEU	293	5	6.086
SANTANA DO JACARE	1.056	11	13.001
SANTANA DO MANHUACU	1.634	18	16.806
SANTANA DO PARAISO	7.471	126	65.002
SANTANA DO RIACHO	1.054	6	11.807
SANTANA DOS MONTES	271	0	9.521
SANTO ANTONIO DO AMPARO	2.408	21	43.161
SANTO ANTONIO DO AVENTUREIRO	1.217	21	10.103
SANTO ANTONIO DO GRAMA	749	9	11.323
SANTO ANTONIO DO ITAMBE	405	1	10.032
SANTO ANTONIO DO JACINTO	1.459	15	21.287
SANTO ANTONIO DO MONTE	7.017	92	54.095
SANTO ANTONIO DO RETIRO	575	1	12.592
SANTO ANTONIO DO RIO ABAIXO	131	4	4.869
SANTO HIPOLITO	424	5	6.287
SANTOS DUMONT	7.735	150	101.298
SAO BENTO ABADE	711	9	11.894
SAO BRAS DO SUACUI	776	7	9.553
SAO DOMINGOS DAS DORES	948	13	12.805
SAO DOMINGOS DO PRATA	2.938	26	41.924
SAO FELIX DE MINAS	387	4	7.647

Local de Residência	Casos*	Óbitos	Total Vacinas Aplicadas
SAO FRANCISCO	2.611	81	101.949
SAO FRANCISCO DE PAULA	906	14	17.758
SAO FRANCISCO DE SALES	1.481	35	12.557
SAO FRANCISCO DO GLORIA	7		