

BOLETIM EPIDEMIOLÓGICO

COVID-19: Doença causada pelo coronavírus – 19

segunda-feira, 7 de março de 2022



CENÁRIO EM MINAS GERAIS - COVID-19

Total de Casos Confirmados

3.234.793

Casos em Acompanhamento

101.041

Casos Recuperados

3.073.761

Óbitos Confirmados

59.991

Fonte: Painel COVID-19 MG/Sala de Situação/SubVS/SES/MG. Dados parciais, sujeitos a alterações.

TOTAL DE CASOS CONFIRMADOS: soma dos casos confirmados que não evoluíram para óbito e dos óbitos confirmados por COVID-19.

CASOS RECUPERADOS: casos confirmados de COVID-19 que receberam alta hospitalar e/ou cumpriram isolamento domiciliar de 10 dias E estão há 72h assintomáticos (sem a utilização de medicamentos sintomáticos) E sem intercorrências.

CASOS EM ACOMPANHAMENTO: casos confirmados de COVID-19 que não evoluíram para óbito, cuja condição clínica permanece sendo acompanhada ou aguarda atualização pelos municípios.

ÓBITOS CONFIRMADOS: óbitos confirmados para COVID-19.



Nº de Casos Confirmados nas Últimas 24h

1.146



Nº de Óbitos Confirmados nas Últimas 24h*

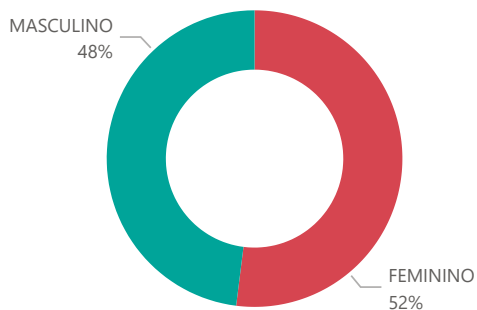
7

Observação: o número de casos e óbitos confirmados nas últimas 24h pode não retratar a ocorrência de novos casos no período, mas o total de casos notificados à SES/MG nas últimas 24h.

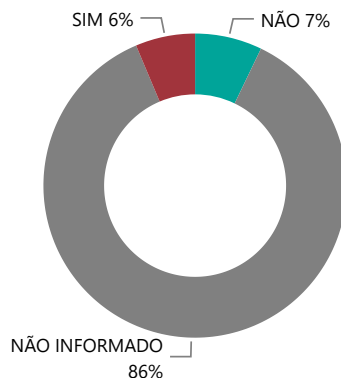
1

PERFIL EPIDEMIOLÓGICO DOS CASOS CONFIRMADOS DE COVID-19 QUE NÃO EVOLUÍRAM PARA ÓBITO, MG, 2020-2021

Quantidade de Casos por Sexo

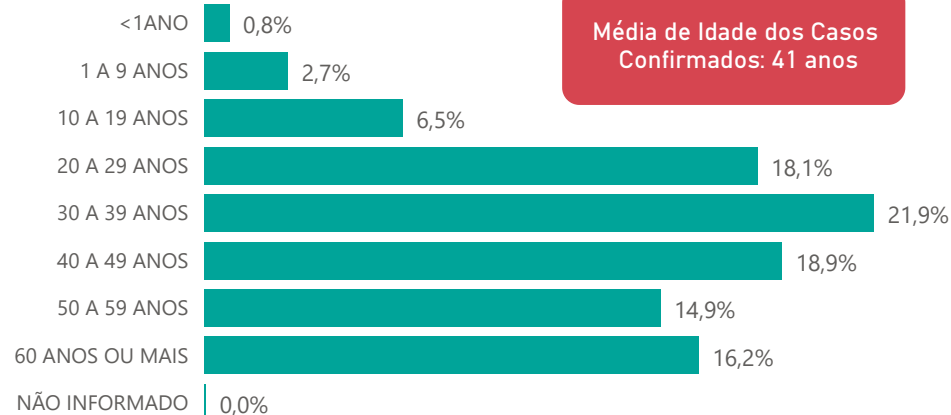


Apresenta Fator de Risco (Comorbidade*)

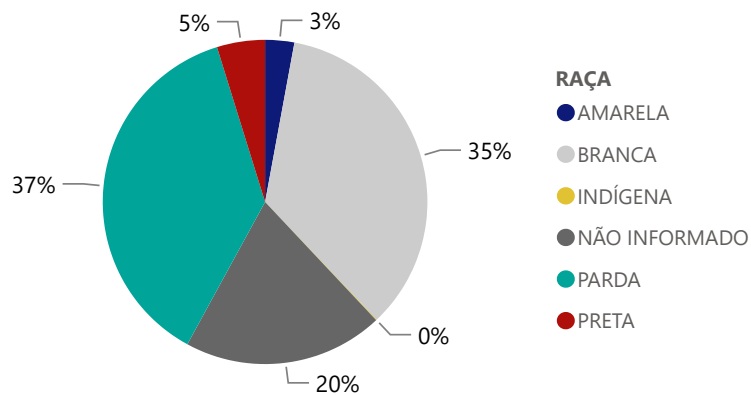


*Dados parciais, aguardando atualização dos municípios.

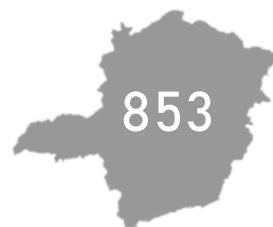
Quantidade de casos por Faixa Etária



Notificações por Raça



Municípios Afetados



CORONA VÍRUS



2

DADOS DE HOSPITALIZAÇÃO E ISOLAMENTO DOMICILIAR DOS CASOS CONFIRMADOS DE COVID-19, MG, 2020-2021

Internados*



208.993

Isolamento Domiciliar



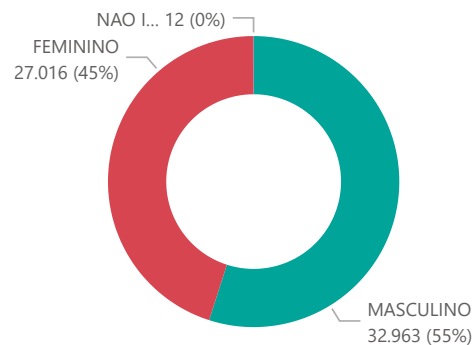
3.025.800

*Casos confirmados de COVID-19 que precisaram de internação hospitalar na rede pública ou privada de Minas Gerais. Dados cumulativos, registrados desde o início da pandemia.

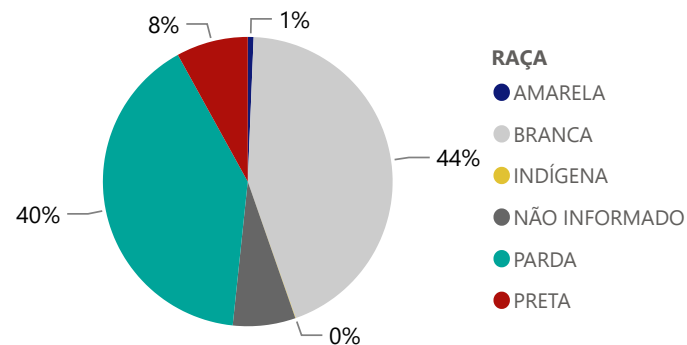
Fonte: Painel COVID-19 MG/ Sala de Situação/SubVS/SES-MG; E-SUS VE; SIVEP-Gripe. Dados parciais, sujeitos a alterações.

Fonte: Sala de Situação/SubVS/SES-MG; E-SUS VE; SIVEP-Gripe. Dados parciais, sujeitos a alterações.

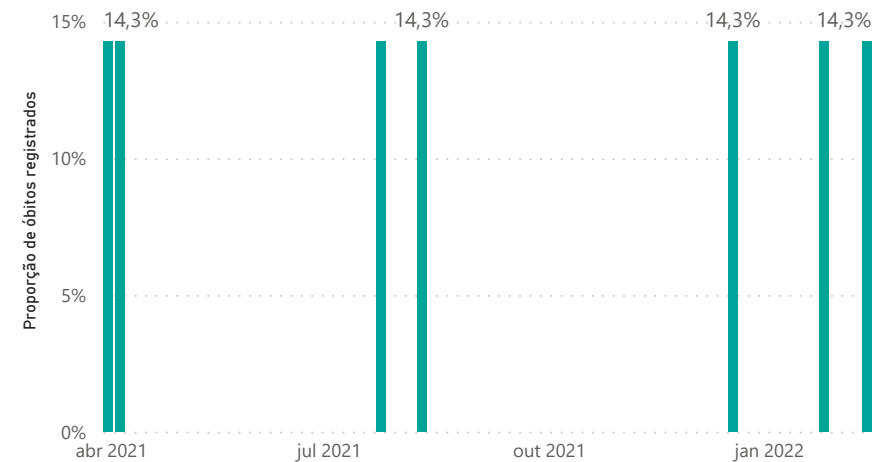
Quantidade de Óbitos por Sexo



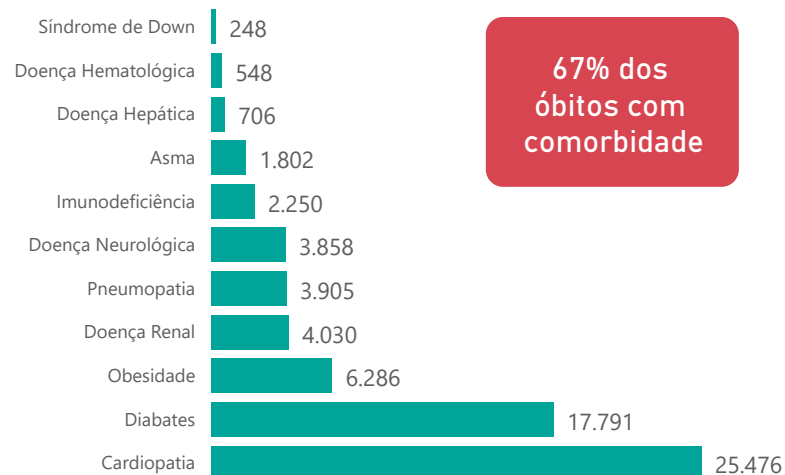
Notificações por Raça



Óbitos Registrados nas Últimas 24 Horas, por Data de Ocorrência



Comorbidade*



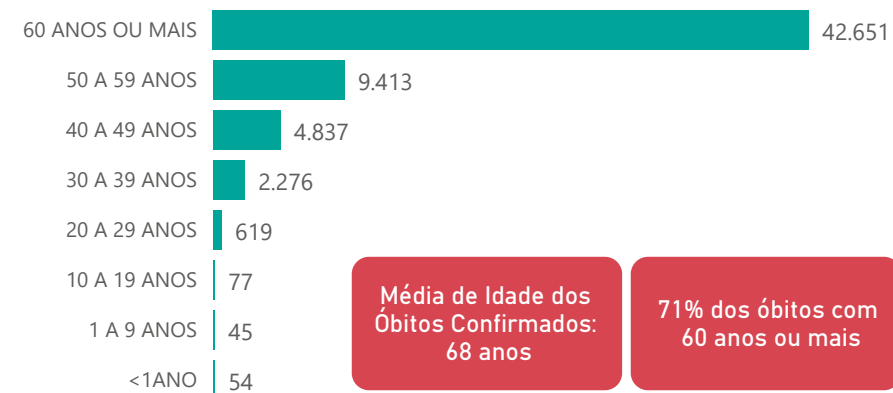
67% dos óbitos com comorbidade

1,9%

Nº de Municípios com Óbitos

844

Quantidade de Óbitos por Faixa Etária



Média de Idade dos Óbitos Confirmados: 68 anos

71% dos óbitos com 60 anos ou mais

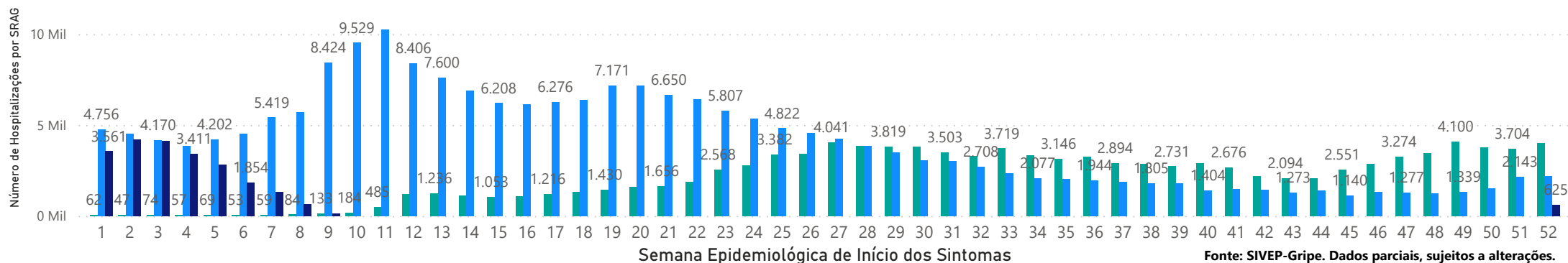
*Os casos que evoluíram a óbito podem ter mais de uma comorbidade.

4

HOSPITALIZAÇÕES POR SÍNDROME RESPIRATÓRIA AGUDA GRAVE (SRAG) 2019-2021

NÚMERO DE HOSPITALIZAÇÕES POR SÍNDROME RESPIRATÓRIA AGUDA GRAVE (SRAG) SEGUNDO SEMANA EPIDEMIOLÓGICA (SE) DE INÍCIO DE SINTOMAS, MG, 2020 - 2022

ANO ● 2020 ● 2021 ● 2022



5

DADOS LABORATORIAIS DE COVID-19, REDE PÚBLICA-MG 2020-2021



Fonte: GAL/FUNED. COES MINAS/COVID-19/SESMG. Dados parciais, sujeitos a alterações.

*Não apresentaram resultado que pode ser concluído como positivo ou negativo.

6

DADOS DE VACINAÇÃO

TOTAL DE DOSES APLICADAS EM MG

1ª DOSE

17.194.667

2ª DOSE

15.673.006

DOSE ÚNICA

504.438

DOSE DE REFORÇO

7.044.630

DOSES RECEBIDAS PELO MS



48.557.089

DOSES ENVIADAS PARA OS MUNICÍPIOS



38.362.545

Fonte: Localiza SUS. Dados parciais, sujeitos a alterações pelo Ministério da Saúde.

https://qsprod.saude.gov.br/extensions/DEMAS_C19VAC_Distr/EMAS_C19VAC_Distr.html

DISTRIBUIÇÃO DE CASOS E ÓBITOS CONFIRMADOS DA COVID-19 SEGUNDO LOCAL DE RESIDÊNCIA, MINAS GERAIS, 2020-2021

Local de Residência	Casos*	Óbitos	Doses 1 Aplicadas	Doses 2 Aplicadas	Local de Residência	Casos*	Óbitos	Doses 1 Aplicadas	Doses 2 Aplicadas	Local de Residência	Casos*	Óbitos	Doses 1 Aplicadas	Doses 2 Aplicadas
ABADIA DOS DOURADOS	1.350	20	6.048	5451	CARAI	1.401	20	16.477	13981	FELISBURGO	1.296	17	5.454	4876
ABAETE	3.054	46	20.154	18289	CARANAIBA	266	4	2.892	2709	FELIXLANDIA	1.975	33	11.460	11069
ABRE CAMPO	1.869	18	11.301	9896	CARANDAI	3.265	58	20.739	18912	FERNANDES TOURINHO	263	14	2.553	2207
ACAIACA	258	12	3.893	3277	CARANGOLA	5.419	129	27.530	25325	FERROS	783	15	8.532	7657
ACUCENA	807	38	7.005	6739	CARATINGA	12.166	296	62.920	59084	FERVEDOURO	1.487	19	8.794	7505
AGUA BOA	999	12	10.405	9910	CARBONITA	1.212	6	8.171	7279	FLORESTAL	274	14	5.831	5446
AGUA COMPRIDA	324	9	1.937	1907	CAREACU	942	17	5.077	5285	FORMIGA	19.623	283	60.322	55282
AGUANIL	1.241	8	4.073	3756	CARLOS CHAGAS	3.170	38	15.561	14836	FORMOSO	360	11	5.882	5517
AGUAS FORMOSAS	1.602	37	14.490	13534	CARMESIA	273	1	2.282	2141	FORTALEZA DE MINAS	702	9	3.043	2856
AGUAS VERMELHAS	562	11	9.884	8785	CARMO DA CACHOEIRA	1.436	22	10.344	9031	FORTUNA DE MINAS	123	3	2.781	2512
AIMORES	3.279	79	19.533	17154	CARMO DA MATA	1.393	11	10.380	9192	FRANCISCO BADARO	275	7	6.179	5776
AIURUOCA	706	12	5.248	4827	CARMO DE MINAS	1.414	29	10.312	9608	FRANCISCO DUMONT	352	6	3.682	3349
ALAGOA	643	8	2.262	2624	CARMO DO CAJURU	1.499	58	18.673	17080	FRANCISCO SA	1.301	50	16.989	16029
ALBERTINA	619	11	2.698	2334	CARMO DO PARANAIBA	4.774	125	27.558	24134	FRANCISOPOLIS	410	3	4.287	3881
ALEM PARAIBA	5.733	170	26.008	22410	CARMO DO RIO CLARO	3.968	75	16.064	15778	FREI GASPAR	776	16	4.559	4195
ALFENAS	16.778	238	67.910	58389	CARMOPOLIS DE MINAS	3.993	58	14.756	13895	FREI INOCENCIO	1.005	31	6.842	5236
ALFREDO VASCONCELOS	1.121	16	5.201	5109	CARNEIRINHO	2.360	50	7.673	7574	FREI LAGONEGRO	230	5	3.290	2987
ALMENARA	6.555	64	31.159	26660	CARRANCAS	820	10	3.934	3571	FRONTEIRA	3.081	67	12.088	10480
ALPERCATA	560	23	6.070	4941	CARVALHOPOLIS	630	7	3.004	2994	FRONTEIRA DOS VALES	772	10	3.680	3417
ALPINOPOLIS	3.752	51	15.529	15011	CARVALHOS	477	3	3.788	3654	FRUTA DE LEITE	247	3	3.766	3247
ALTEROSA	1.526	41	11.855	11260	CASA GRANDE	126	4	1.993	1948	FRUTAL	14.433	291	49.412	43539
ALTO CAPARAO	543	9	4.541	4007	CASCALHO RICO	412	4	2.646	2412	FUNILANDIA	354	11	4.092	3622
ALTO JEQUITIBA	1.339	13	6.988	6496	CASSIA	2.618	65	14.089	13421	GALILEIA	901	26	4.828	3896
ALTO RIO DOCE	899	31	10.145	9642	CATAGUASES	12.909	278	58.170	51556	GAMELEIRAS	367	5	4.008	3423
ALVARENGA	535	6	3.992	3389	CATAS ALTAS	814	13	4.448	4451	GLAUCILANDIA	298	7	2.521	2442
ALVINOPOLIS	1.853	24	12.434	12541	CATAS ALTAS DA NORUEGA	231	4	3.256	2824	GOIABEIRA	485	8	2.454	2200
ALVORADA DE MINAS	451	4	3.697	3203	CATUJI	768	8	5.698	4900	GOIANA	653	6	3.540	3318
AMPARO DO SERRA	266	11	4.052	3782	CATUTI	416	4	4.047	3621	GONCALVES	744	8	3.851	3618
ANDRADAS	6.384	134	32.414	29818	CAXAMBU	3.155	63	18.543	16529	GONZAGA	474	16	4.211	3794
ANDRELANDIA	188	18	10.332	9158	CEDRO DO ABAETE	108	0	1.146	1076	GOUVEIA	1.059	35	9.521	8653
ANGELANDIA	378	4	5.959	5086	CENTRAL DE MINAS	710	37	4.982	4971	GOVERNADOR VALADARES	43.368	1.447	215.377	180649
ANTONIO CARLOS	1.639	20	9.185	8926	CENTRALINA	1.816	54	7.853	6544	GRAO MOGOL	1.120	13	10.920	9400
ANTONIO DIAS	764	29	7.369	7146	CHACARA	259	11	3.309	2889	GRUPIARA	283	4	1.241	1223
ANTONIO PRADO DE MINAS	161	5	1.542	1516	CHALE	1.205	12	4.747	3340	GUANHAES	4.474	51	26.195	25731
ARACAI	102	2	2.099	1897	CHAPADA DO NORTE	554	3	8.795	7606	GUAPE	2.296	48	11.355	10605
ARACITABA	98	11	1.743	1742	CHAPADA GAUCHA	1.779	18	9.374	8525	GUARACIABA	938	35	8.107	7736
ARACUAI	3.312	61	26.625	25634	CHIADOR	491	8	2.458	2212	GUARACIAMAMA	336	6	4.212	3885
ARAGUARI	26.961	496	87.437	88924	CIPOTANEA	731	25	4.970	4897	GUARANESIA	4.603	39	17.017	14480
ARANTINA	455	6	2.749	2082	CLARAVAL	980	4	3.645	3704	GUARANI	1.454	9	6.331	5320
ARAPONGA	957	14	7.614	6102	CLARO DOS POCOES	889	11	6.422	5909	GUARARA	1.038	18	3.145	3092
ARAPORA	2.626	43	6.322	6763	CLAUDIO	4.214	69	24.907	22629	GUARDA-MOR	1.573	13	6.100	5855
ARAPUA	439	3	2.716	2599	COIMBRA	805	12	6.123	5722	GUAXUPE	12.129	169	40.580	38642
ARAUJOS	933	14	7.880	6737	COLLUNA	787	10	7.002	6892	GUIDOVAL	1.390	22	6.160	5654
ARAXA	30.510	274	93.601	81182	COMENDADOR GOMES	601	5	2.583	2565	GUIMARANIA	1.487	17	6.264	6192
ARCEBURGO	2.015	34	7.079	6934	COMERCINHO	590	6	5.647	5363	GUIRICEMA	1.643	35	6.826	6642
ARCOS	9.995	142	36.643	33542	CONCEICAO DA APARECIDA	1.415	11	9.229	8302	GURINHATA	938	5	5.020	4163
AREADO	2.475	35	10.987	10596	CONCEICAO DA BARRA DE MINAS	560	8	3.144	3111	HELIODORA	1.056	18	5.108	4601
ARGIRITA	506	14	2.408	2200	CONCEICAO DAS ALAGOAS	5.969	149	19.383	18988	IAPU	1.284	37	8.177	7500
ARICANDUVA	345	0	4.092	3864	CONCEICAO DAS PEDRAS	329	4	2.415	2350	IBERTIOGA	515	13	4.403	4318
ARINOS	2.150	30	12.872	11628	CONCEICAO DE IPANEMA	525	4	3.764	3402	IBIA	4.285	60	19.796	17441
ASTOLFO DUTRA	2.074	30	11.087	9516	CONCEICAO DO MATO DENTRO	4.041	39	19.650	19431	IBIAI	775	11	5.421	5148
ATALEIA	1.504	12	10.566	8715	CONCEICAO DO PARA	525	11	5.306	4867	IBIRACATU	272	3	4.352	3928
AUGUSTO DE LIMA	316	11	3.844	3744	CONCEICAO DO RIO VERDE	1.965	29	12.964	9565	IBIRACI	1.857	27	9.230	8865
BAEPENDI	2.829	36	14.790	14315	CONCEICAO DOS OUROS	1.392	36	9.000	8976	IBIRITE	12.164	425	133.674	121529
BALDIM	709	24	6.865	5928	CONEGO MARINHO	191	2	5.077	4503	IBITIURA DE MINAS	935	5	3.059	2929
BAMBUI	5.401	41	19.017	17379	CONFINS	533	17	11.487	6874	IBITURUNA	651	1	2.554	2462
BANDEIRA	652	11	3.837	3324	CONGONHAL	2.340	32	10.112	8544	ICARAI DE MINAS	439	5	7.633	6797
BANDEIRA DO SUL	1.191	16	5.070	4517	CONGONHAS	10.840	111	48.414	46815	IGARAPE	4.292	106	37.404	31771
BARAO DE COCAIS	6.500	84	26.568	24447	CONGONHAS DO NORTE	306	4	4.114	3747	IGARATINGA	1.748	16	8.427	8347
BARAO DE MONTE ALTO	371	16	4.586	4108	CONQUISTA	1.446	20	5.767	5205	IGUATAMA	1.145	11	6.115	5495
BARBACENA	13.943	333	109.122	104588	CONSELHEIRO LAFAIETE	21.399	301	100.706	94087	IUACI	872	20	5.837	5346
BARRA LONGA	576	13	4.968	4865	CONSELHEIRO PENA	3.002	57	15.839	12900	ILICINEA	1.886	32	11.218	10069
BARROSO	4.757	67	16.947	16066	CONSOLACAO	217	4	1.523	1425	IMBE DE MINAS	622	10	4.911	4410
BELA VISTA DE MINAS	1.275	25	7.937	7211	CONTAGEM	66.300	2.061	494.631	462631	INCONFIDENTES	1.323	12	6.421	5960
BELMIRO BRAGA	636	4	2.772	2772	COQUEIRAL	1.264	24	8.132	7510	INDAIBIRA	495	1	5.239	4173
BELO HORIZONTE	338.214	7.459	2.204.330	2033695	CORACAO DE JESUS	1.475	23	19.854	16698	INDIANOPOLIS	1.310	7	5.027	5055
BELO ORIENTE	3.224	77	19.797	16527	CORDISBURGO	395	19	6.893	6589	INGAI	271	7	2.531	2378
BELO VALE	1.624	13	7.719	6850	CORDISLANDIA	466	3	2.731	2439	INHAPIM	2.749	69	19.303	17065
BERILO	386	1	9.545	8855	CORINTO	2.838	59	18.662	17149	INHAUMA	1.025	22	4.963	4814
BERIZAL	328	3	3.756	3745	COROACI	766	20	7.517	6646	INIMUTABA	707	19	5.756	5488
BERTOPOPOLIS	719	6	3.561	3483	COROMANDEL	5.141	98	24.676	22032	IPABA	1.998	62	12.323	11503
BETIM	44.224	1.411	337.096	318139	CORONEL FABRICIANO	14.372	368	73.730	72605	IPANEMA	3.696	80	15.501	13870
BIAS FORTES	115	4	3.081	2843	CORONEL MURTA	580	10	6.605	6286	IPATINGA	43.023	959	199.733	172428
BICAS	3.289	51	11.721	11514	CORONEL PACHECO	209	10	2.500	2308	IPIACU	940	7	3.481	3152
BIQUINHAS	384	4	2.279	2115	CORONEL XAVIER CHAVES	697	4	2.932	2897	IPUIUNA	2.063	43	7.185	7437
BOA ESPERANCA	7.645	148	32.146	32223	CORREGO DANTA	423	8	2.524	2425	IRAI DE MINAS	891	15	5.375	5328
BOCAINA DE MINAS	414	7	3.989	3924	CORREGO DO BOM JESUS	823	8	3.468	3081	ITABIRA	30.031	400	90.860	75185
BOCAIUVA	4.263	73	37.615	35191	CORREGO FUNDO	1.520	8	5.869	5214	ITABIRINHA	1.375	44	8.486	7834
BOM DESPACHO	10.507	120	42.470	35207	CORREGO NOVO	365	14	2.420	1869	ITABIRITO	16.489	173	46.653	43568
BOM JARDIM DE MINAS	1.060	5	5.936	5973	COUTO DE MAGALHAES DE MINAS	302	7	3.737	3185	ITACAMBIRA	406	3	3.262	3047
BOM JESUS DA PENHA	1.071	20	3.749	3713	CRISOLITA	329	3	4.112	3629	ITACARAMBI	966	19	11.933	10856
BOM JESUS DO AMPARO	474	8	4.830	4553	CRISTAIS	2.326	32	10.618	9523	ITAGUARA	3.871	34	12.524	11189
BOM JESUS DO GALHO	968	39	11.551	9646	CRISTALIA	482	3	3.914	3591	ITAIPE	478	7	8.461	6707
BOM REPOUSO	1.892	33	10.575	9253	CRISTIANO OTONI	659	18	4.511	3947	ITAJUBA	17.176	462	78.109	72594
BOM SUCESSO	1.925	30	14.350	13916	CRISTINA	1.343	9	8.634	7947	ITAMARANDIBA	5.450	33	27.020	25000
BONFIM	804	19	7.132	6499	CRUCILANDIA	975	8	5.274	4570	ITAMARATI DE MINAS	1.134	8	3.605	3587
BONFINOPOLIS DE MINAS	909	14	4.086	3932	CRUZEIRO DA FORTALEZA									

DISTRIBUIÇÃO DE CASOS E ÓBITOS CONFIRMADOS DA COVID-19 SEGUNDO LOCAL DE RESIDÊNCIA, MINAS GERAIS, 2020-2021

Local de Residência	Casos*	Óbitos	Doses 1 Aplicadas	Doses 2 Aplicadas
LAGOA DOURADA	1.746	15	10.257	9952
LAGOA FORMOSA	2.984	68	16.326	15468
LAGOA GRANDE	1.655	33	7.247	6265
LAGOA SANTA	9.829	137	47.587	44826
LAJINHÁ	3.430	49	17.000	16000
LAMBARI	3.805	44	16.651	15850
LAMIM	445	4	3.348	3124
LARANJAL	1.322	29	5.583	5151
LASSANCE	894	8	5.621	5270
LAVRAS	22.482	190	85.318	82712
LEANDRO FERREIRA	496	7	2.779	2685
LEME DO PRADO	341	3	3.401	3150
LEOPOLDINA	10.641	195	43.210	38012
LIBERDADE	257	10	4.283	4159
LIMA DUARTE	2.048	51	14.403	14042
LIMEIRA DO OESTE	2.237	37	7.371	6499
LONTRA	813	10	6.816	6497
LUISBURGO	642	18	5.515	5357
LUISLANDIA	330	2	4.621	4058
LUMINARIAS	617	12	4.101	3665
LUZ	5.075	38	14.941	13512
MACHACALIS	836	14	5.298	4956
MACHADO	8.243	109	33.539	29253
MADRE DE DEUS DE MINAS	936	14	4.646	4236
MALACACHETA	1.740	28	13.704	12021
MAMONAS	599	7	4.684	4747
MANGA	1.813	18	14.551	12295
MANHUACU	8.487	242	73.794	68876
MANHUMIRIM	2.866	52	16.308	15207
MAINTENA	3.830	82	19.678	15388
MAR DE ESPANHA	2.324	45	11.400	10603
MARAVILHAS	690	7	5.710	4881
MARIA DA FE	2.367	50	11.395	10952
MARIANA	15.372	109	54.757	49121
MARILAC	434	10	3.338	2963
MARIO CAMPOS	1.492	55	12.371	11291
MARIPA DE MINAS	661	14	3.021	2895
MARLIERIA	398	17	3.568	3394
MARMELOPOLIS	426	9	2.775	2427
MARTINHO CAMPOS	2.580	40	12.194	10123
MARTINS SOARES	629	13	6.179	5683
MATA VERDE	789	9	5.873	5602
MATERLANDIA	236	2	3.893	3299
MATEUS LEME	7.825	98	31.047	27448
MATHIAS LOBATO	452	13	2.664	2142
MATIAS BARBOSA	3.010	66	12.120	10341
MATIAS CARDOSO	508	12	7.672	6781
MATIPO	2.439	41	14.869	11923
MATO VERDE	1.711	17	10.646	9800
MATOZINHOS	6.951	115	32.750	29505
MATUTINA	419	7	3.569	3502
MEDEIROS	493	2	3.071	2924
MEDINA	1.219	29	15.685	15252
MENDES PIMENTEL	1.090	11	4.769	4457
MERCES	444	21	8.966	8157
MESQUITA	510	8	4.221	3853
MINAS NOVAS	1.404	25	17.901	17473
MINDURI	390	11	3.084	2840
MIRABELA	1.484	22	9.128	8039
MIRADOURO	1.110	14	7.573	7203
MIRAI	2.430	18	10.211	9518
MIRAVANIA	8	2	3.331	3050
MOEDA	400	14	4.491	3722
MOEMA	1.778	14	6.364	5265
MONJOLOS	60	3	1.877	1809
MONSENHOR PAULO	1.415	10	7.629	6074
MONTALVANIA	1.887	19	11.500	10094
MONTE ALEGRE DE MINAS	2.472	45	16.352	14577
MONTE AZUL	2.183	37	16.875	16256
MONTE BELO	2.523	37	12.723	11141
MONTE CARMELO	9.626	182	41.627	37867
MONTE FORMOSO	384	7	3.446	2675
MONTE SANTO DE MINAS	3.900	64	17.537	15256
MONTE SIAO	5.267	44	19.734	16798
MONTES CLAROS	71.407	1.032	335.875	302829
MONTEZUMA	725	5	5.254	4672
MORADA NOVA DE MINAS	1.273	13	7.476	7279
MORRO DA GARÇA	283	10	2.144	2071
MORRO DO PILAR	204	5	2.979	2906
MUNHOZ	856	15	5.146	4687
MURIAE	14.860	363	84.728	77790
MUTUM	3.358	49	21.855	18457
MUZAMBINHO	4.623	44	19.971	17723
NACIP RAYDAN	399	7	2.154	1804
NANUQUE	6.894	134	29.866	24794
NAQUE	581	23	4.305	3821
NATALANDIA	442	8	3.082	2860
NATERCIA	888	9	4.222	4121
NAZARENO	938	11	7.184	6871
NEPOMUCENO	4.700	53	21.439	20669
NINHEIRA	739	9	8.127	7009
NOVA BELEM	597	14	2.741	2537
NOVA ERA	3.661	56	14.220	13062
NOVA LIMA	28.347	256	88.391	82658
NOVA MODICA	607	17	2.868	2724
NOVA PONTE	2.625	35	12.445	11600
NOVA PORTEIRINHA	776	9	5.960	4840
NOVA RESENDE	3.213	35	13.641	13978
NOVA SERRANA	8.461	241	74.458	67724
NOVA UNIAO	695	8	5.275	4880
NOVO CRUZEIRO	1.950	34	21.473	20338
NOVO ORIENTE DE MINAS	846	19	7.531	5220
NOVORIZONTE	430	5	4.006	3752
OLARIA	159	3	1.963	1855
OLHOS-D'AGUA	290	6	4.281	3936
OLIMPIO NORONHA	403	4	2.347	2302
OLIVEIRA	6.185	87	34.489	33280
OLIVEIRA FORTES	230	2	1.836	1803
ONCA DE PITANGUI	384	6	2.567	2129
ORATORIOS	495	14	3.947	3952
ORIZANIA	759	14	5.999	5638
OURO BRANCO	6.912	62	33.877	33818
OURO FINO	5.774	78	29.042	23774
OURO PRETO	12.617	140	71.179	66727
OURO VERDE DE MINAS	436	10	5.307	4859
PADRE CARVALHO	412	8	3.856	3184
PADRE PARAISO	1.358	28	12.982	12427
PAI PEDRO	183	3	4.702	4264
PAINEIRAS	468	6	3.859	3792
PAINS	1.769	10	6.887	6789
PAIVA	239	3	1.426	1255
PALMA	928	16	5.146	4767
PALMOPOLIS	544	12	5.235	5324
PAPAGAIOS	2.917	23	11.668	10511
PARA DE MINAS	12.963	278	74.741	67628
PARACATU	16.385	279	72.449	67525
PARAGUACU	4.912	55	18.132	14548
PARAISOPOLIS	3.936	67	17.416	16030
PARAOPEBA	3.418	37	18.928	18881
PASSA QUATRO	2.760	48	13.627	12460
PASSA TEMPO	1.050	8	6.726	7077
PASSABEM	175	6	1.489	1484
PASSA-VINTE	264	6	1.968	1930
PASSOS	22.344	372	91.895	82126
PATOS	460	0	4.545	3925
PATOS DE MINAS	29.257	598	137.946	124943
PATROCINIO	14.356	259	73.874	63393
PATROCINIO DO MURIAE	610	12	5.117	4360
PAULA CANDIDO	1.051	9	7.919	7348
PAULISTAS	461	5	3.989	3827
PAVAO	883	12	5.835	5352
PECANHA	1.380	25	12.061	11322
PEDRA AZUL	2.447	46	16.699	15915

Local de Residência	Casos*	Óbitos	Doses 1 Aplicadas	Doses 2 Aplicadas
PEDRA BONITA	613	8	5.248	4868
PEDRA DO ANTA	281	5	3.023	3030
PEDRA DO INDAIA	724	7	3.755	3131
PEDRA DOURADA	406	2	2.468	2210
PEDRALVA	1.343	15	9.917	8999
PEDRAS DE MARIA DA CRUZ	180	14	6.678	6122
PEDRINOPOLIS	834	12	3.252	2824
PEDRO LEOPOLDO	8.330	206	50.147	46089
PEDRO TEIXEIRA	25	0	1.763	1692
PEQUERI	492	9	2.809	2550
PEQUI	466	10	3.613	2830
PERDIGAO	2.256	18	9.482	8218
PERDIZES	3.653	29	13.622	12377
PERDOES	4.498	43	17.130	17126
PERIQUITO	749	27	5.257	4571
PESCADOR	730	6	3.003	2717
PIAU	344	14	2.284	2222
PIEDADE DE CARATINGA	1.116	26	6.890	6220
PIEDADE DE PONTE NOVA	312	9	3.159	3192
PIEDADE DO RIO GRANDE	650	11	4.033	3910
PIEDADE DOS GERAIS	77	6	4.250	4324
PIMENTA	1.714	22	7.486	6949
PINGO-D'AGUA	505	14	3.690	3383
PINTOPOULIS	251	5	5.621	4932
PIRACEMA	99	18	5.844	5450
PIRAJUBA	1.189	28	5.868	5132
PIRANGA	1.093	37	13.188	12618
PIRANGUCU	971	16	4.681	4745
PIRANGUINHO	1.435	48	6.460	5943
PIRAPETINGA	4.385	37	9.015	8020
PIRAPORA	9.573	111	42.922	40247
PIRAUBA	1.635	27	9.998	8494
PITANGUI	3.400	105	21.869	19382
PIUMHI	8.989	129	29.442	26508
PLANURA	2.538	51	8.745	8340
POCO FUNDO	3.631	14	14.420	13598
POCOS DE CALDAS	23.127	552	145.864	132753
POCRANE	985	10	7.342	6985
POMPU	4.617	63	25.290	23200
PONTE NOVA	8.269	219	48.816	47635
PONTO CHIQUE	495	14	3.998	2590
PONTO DOS VOLANTES	496	24	8.018	7320
PORTEIRINHA	4.906	69	29.752	27635
PORTO FIRME	1.267	16	8.214	7513
POTE	1.721	21	11.523	10313
POUSO ALEGRE	35.211	490	138.566	124774
POUSO ALTO	1.256	29	6.087	5626
PRADOS	1.307	21	8.284	7236
PRATA	5.213	111	23.206	21470
PRATAPOLIS	1.550	28	7.113	6850
PRATINHA	428	3	3.356	3076
PRESIDENTE BERNARDES	502	8	4.354	4060
PRESIDENTE JUSCELINO	241	6	3.549	3260
PRESIDENTE KUBITSCHEK	355	7	2.814	2550
PRESIDENTE OLEGARIO	2.099	34	15.147	12631
PRUDENTE DE MORAIS	908	25	8.377	7710
QUARTEL GERAL	335	4	2.790	2678
QUELUZITO	241	5	2.079	1890
RAPOSOS	1.976	45	12.366	11236
RAUL SOARES	3.478	60	18.938	18201
RECREIO	1.331	25	7.471	7129
REDUTO	582	15	8.982	5389
RESENDE COSTA	1.479	23	9.233	8906
RESPLENDOR	3.011	62	12.278	11370
RESSAQUINHA	591	11	4.114	3863
RIACHINHO	1.042	10	5.517	5079
RIACHO DOS MACHADOS	889	8	6.708	5503
RIBEIRAO DAS NEVES	24.271	866	220.272	192516
RIBEIRAO VERMELHO	780	12	3.695	3270
RIO ACIMA	1.575	33	7.831	7510
RIO CASCA	1.609	50	10.805	9699
RIO DO PRADO	608	8	3.973	3759
RIO DOCE	422	10	2.764	2653
RIO ESPERA	468	13	5.193	4427
RIO MANSO	762	11	4.865	4386
RIO NOVO	674	29	6.704	6640
RIO PARANAIBA	2.940	29	12.172	11689
RIO PARDO DE MINAS	1.649	10	21.021	17747
RIO PIRACICABA	3.146	28	13.666	12042
RIO POMBA	1.056	39	15.092	14611
RIO PRETO	1.063	6	4.121	3477
RIO VERMELHO	1.015	6	10.204	9374
RITAPOLIS	683	15	4.086	4095
ROCHEDO DE MINAS	264	4	2.035	2022
RODEIRO	1.509	20	7.162	5897
ROMARIA	757	9	3.193	2946
ROSARIO DA LIMEIRA	401	7	4.195	3609
RUBELITA	523	3	5.706	4963
RUBIM	1.683	26	7.046	6277
SABARA	9.974	248	99.565	91302
SABINOPOLIS	1.301	24	12.509	12038
SACRAMENTO	6.377	84	20.752	20828
SALINAS	5.741	61	34.716	29942
SALTO DA DIVISA	774	21	4.861	4231
SANTA BARBARA	5.491	50	27.340	23887
SANTA BARBARA DO LESTE	736	28	6.907	6348
SANTA BARBARA DO MONTE VERDE	392	11	2.494	2490
SANTA BARBARA DO TUGURIO	331	6	3.588	3580
SANTA CRUZ DE MINAS	1.837	23	6.153	5772
SANTA CRUZ DE SAL				