

BOLETIM EPIDEMIOLÓGICO

COVID-19: Doença causada pelo coronavírus – 19

sexta-feira, 10 de junho de 2022



SAÚDE



MINAS GERAIS
GOVERNO DIFERENTE. ESTADO EFICIENTE.



CENÁRIO EM MINAS GERAIS - COVID-19

Total de Casos Confirmados

3.478.575

Casos em Acompanhamento

189.679

Casos Recuperados

3.227.177

Óbitos Confirmados

61.719

Fonte: Painel COVID-19 MG/Sala de Situação/SubVS/SES/MG. Dados parciais, sujeitos a alterações.

TOTAL DE CASOS CONFIRMADOS: soma dos casos confirmados que não evoluíram para óbito e dos óbitos confirmados por COVID-19.

CASOS RECUPERADOS: casos confirmados de COVID-19 que receberam alta hospitalar e/ou cumpriram isolamento domiciliar de 10 dias E estão há 72h assintomáticos (sem a utilização de medicamentos sintomáticos) E sem intercorrências.

CASOS EM ACOMPANHAMENTO: casos confirmados de COVID-19 que não evoluíram para óbito, cuja condição clínica permanece sendo acompanhada ou aguarda atualização pelos municípios.

ÓBITOS CONFIRMADOS: óbitos confirmados para COVID-19.



Nº de Casos Confirmados nas Últimas 24h*

8.017



Nº de Óbitos Confirmados nas Últimas 24h*

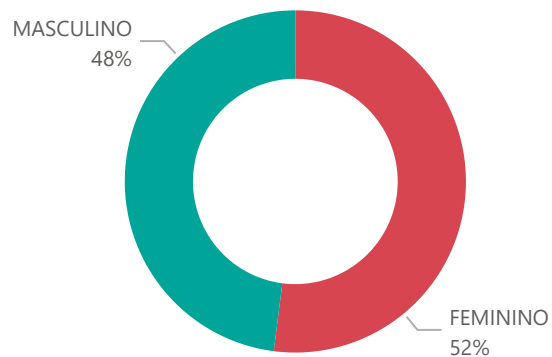
20

Observação: o número de casos e óbitos confirmados nas últimas 24h pode não retratar a ocorrência de novos casos no período, mas o total de casos notificados à SES/MG nas últimas 24h.

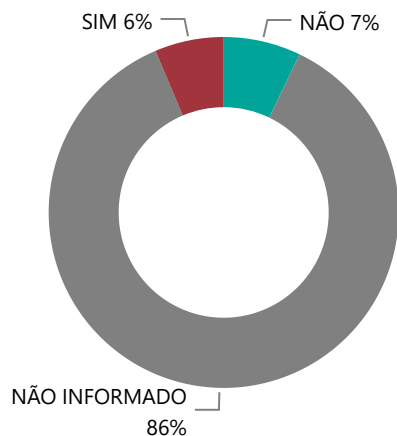
1

PERFIL EPIDEMIOLÓGICO DOS CASOS CONFIRMADOS DE COVID-19 QUE NÃO EVOLUÍRAM PARA ÓBITO, MG, 2020-2021

Quantidade de Casos por Sexo

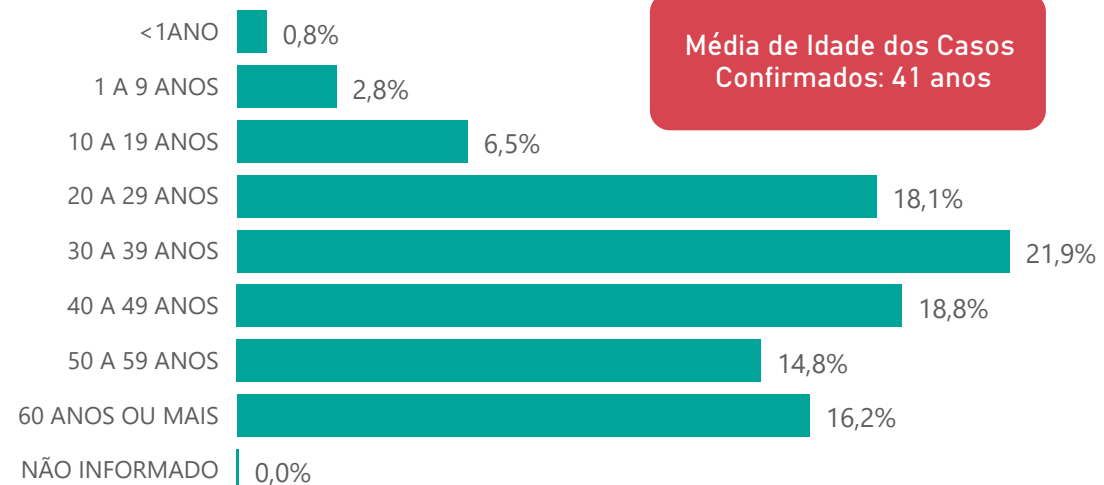


Apresenta Fator de Risco (Comorbidade*)

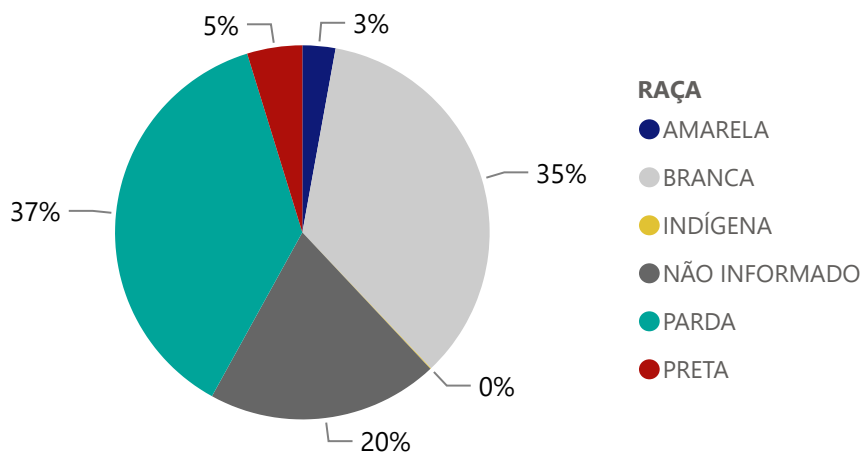


*Dados parciais, aguardando atualização dos municípios.

Quantidade de casos por Faixa Etária



Notificações por Raça



Municípios Afetados



CMC
CORONA VÍRUS

2

DADOS DE HOSPITALIZAÇÃO E ISOLAMENTO DOMICILIAR DOS CASOS CONFIRMADOS DE COVID-19, MG, 2020-2021

Internados*



211.624

Isolamento Domiciliar



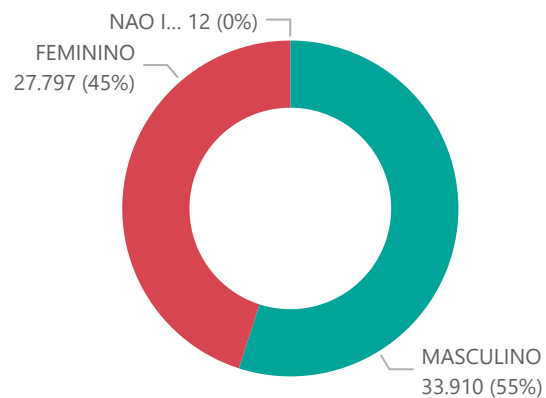
3.266.951

*Casos confirmados de COVID-19 que precisaram de internação hospitalar na rede pública ou privada de Minas Gerais. Dados cumulativos, registrados desde o início da pandemia.

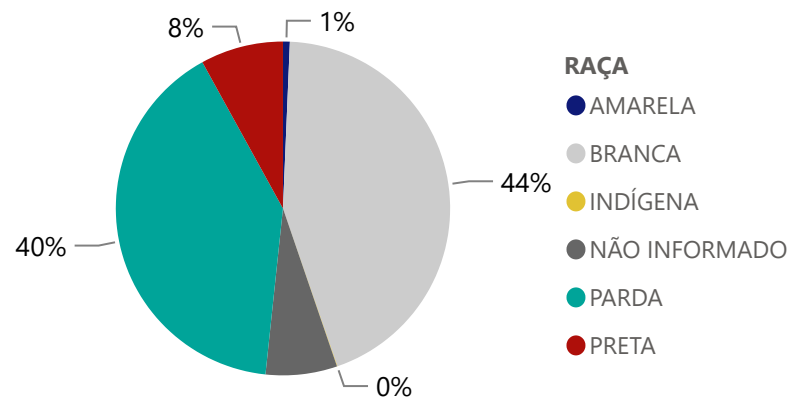
Fonte: Painel COVID-19 MG/ Sala de Situação/SubVS/SES-MG; E-SUS VE; SIVEP-Gripe. Dados parciais, sujeitos a alterações.

Fonte: Sala de Situação/SubVS/SES-MG; E-SUS VE; SIVEP-Gripe. Dados parciais, sujeitos a alterações.

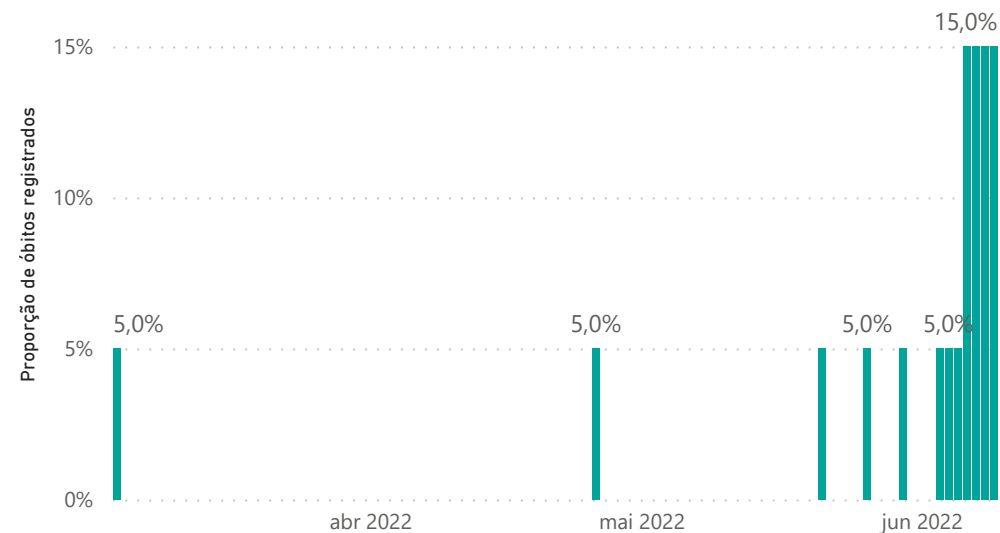
Quantidade de Óbitos por Sexo



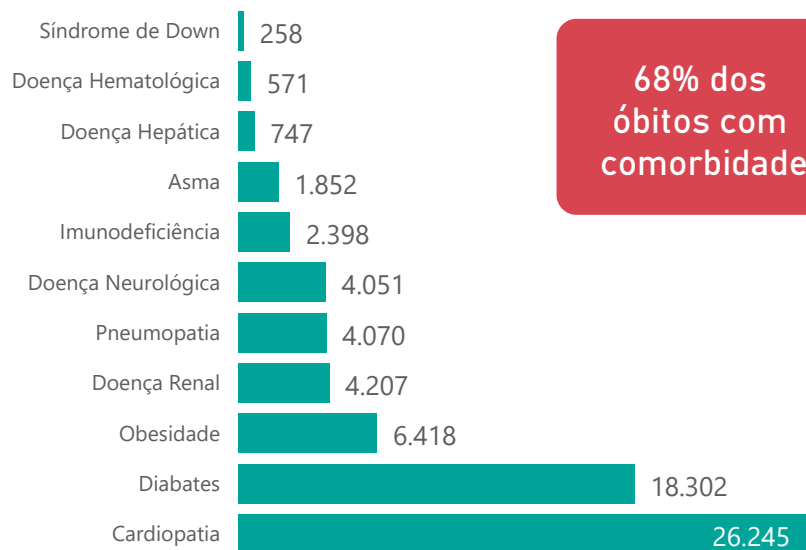
Notificações por Raça



Óbitos Registrados nas Últimas 24 Horas, por Data de Ocorrência



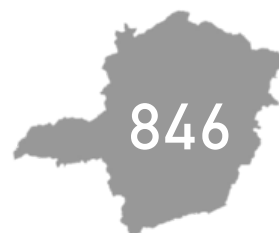
Comorbidade*



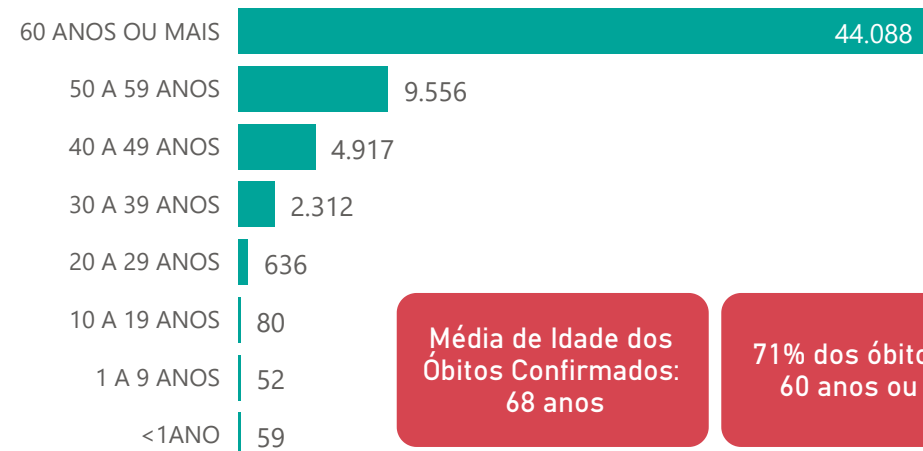
68% dos óbitos com comorbidade

1,8%

Nº de Municípios com Óbitos



Quantidade de Óbitos por Faixa Etária



Média de Idade dos Óbitos Confirmados: 68 anos

71% dos óbitos com 60 anos ou mais

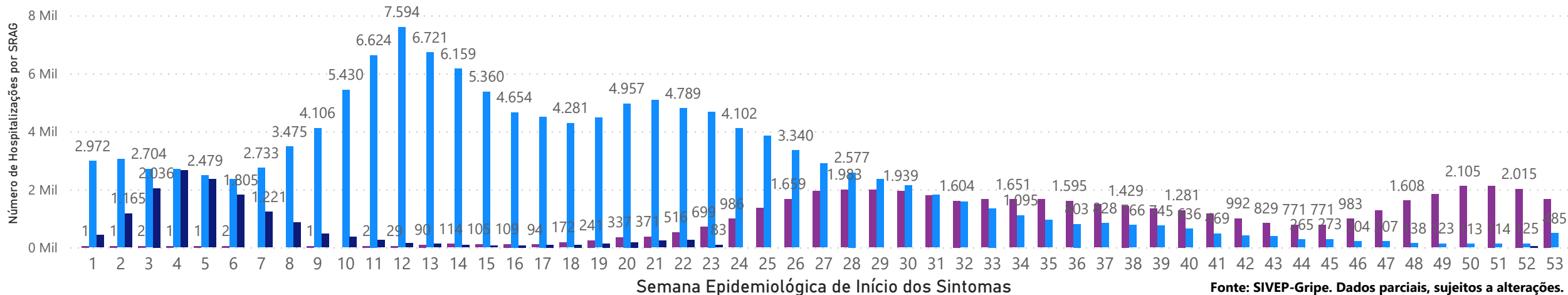
*Os casos que evoluíram a óbito podem ter mais de uma comorbidade.

4

HOSPITALIZAÇÕES POR COVID 2020-2022

NÚMERO DE HOSPITALIZAÇÕES POR CID COVID, SEGUNDO SEMANA EPIDEMIOLÓGICA (SE) DE INÍCIO DE SINTOMAS, MG, 2020 - 2022

Ano ● 2020 ● 2021 ● 2022



Fonte: SIVEP-Gripe. Dados parciais, sujeitos a alterações.

5

DADOS LABORATORIAIS DE COVID-19, REDE PÚBLICA-MG 2020-2021

Positivos

Negativos

Inconclusivos*



279.704



684.606



12.375

Resultados Liberados

Em Análise

Total



976.687



3.006



979.693

Fonte: GAL/FUNED. COES MINAS/COVID-19/SESMG. Dados parciais, sujeitos a alterações.

*Não apresentaram resultado que pode ser concluído como positivo ou negativo.

6

DADOS DE VACINAÇÃO

TOTAL DE DOSES APLICADAS EM MG

DOSES RECEBIDAS PELO MS

1ª DOSE

17.926.040

2ª DOSE

16.188.888

DOSE ÚNICA

511.611

1ª DOSE DE REFORÇO

9.733.404

2ª DOSE DE REFORÇO

1.036.310



53.683.939

DOSES DISTRIBUÍDAS PELA SES-MG



46.785.310

Fonte: OpenDataSUS; Localiza SUS. Dados parciais, sujeitos a alterações pelo Ministério da Saúde.

https://qsprod.saude.gov.br/extensions/DEMAs_C19VAC_Distr/DEMAs_C19VAC_Distr.html

<https://opendatasus.saude.gov.br/dataset/covid-19-vacinacao>

DISTRIBUIÇÃO DE CASOS E ÓBITOS CONFIRMADOS DA COVID-19 SEGUNDO LOCAL DE RESIDÊNCIA, MINAS GERAIS, 2020-2021-2022

Local de Residência	Casos*	Óbitos	Total Vacinas Aplicadas	Local de Residência	Casos*	Óbitos	Total Vacinas Aplicadas	Local de Residência	Casos*	Óbitos	Total Vacinas Aplicadas
ABADIA DOS DOURADOS	1.562	20	15.959	CARAI	1.420	22	43.645	FELISBURGO	1.358	17	14.613
ABAETE	3.200	49	51.364	CARANAIBA	284	4	8.325	FELIXLANDIA	2.071	34	34.168
ABRE CAMPO	1.907	19	28.657	CARANDAI	3.420	59	58.929	FERNANDES TOURINHO	273	14	6.304
ACAIACA	258	12	10.293	CARANGOLA	5.483	132	71.903	FERROS	804	15	23.414
ACUCENA	807	39	19.989	CARATINGA	12.266	315	163.491	FERVEDOURO	1.493	19	21.596
AGUA BOA	1.016	14	30.109	CARBONITA	1.240	7	21.212	FLORESTAL	273	15	16.107
AGUA COMPRIDA	457	9	5.886	CAREACU	1.053	17	15.358	FORMIGA	20.624	289	165.121
AGUANIL	1.289	8	11.615	CARLOS CHAGAS	3.181	38	43.232	FORMOSO	411	10	15.040
AGUAS FORMOSAS	1.654	37	37.494	CARMESIA	273	1	6.688	FORTALEZA DE MINAS	893	9	8.838
AGUAS VERMELHAS	562	11	27.387	CARMO DA CACHOEIRA	1.590	24	28.518	FORTUNA DE MINAS	324	3	8.037
AIMORES	3.328	88	52.464	CARMO DA MATA	1.401	12	28.104	FRANCISCO BADARO	295	7	17.024
AIURUOCA	883	13	14.300	CARMO DE MINAS	1.553	31	28.540	FRANCISCO DUMONT	368	6	9.768
ALAGOA	656	8	7.457	CARMO DO CAJURU	1.497	60	51.448	FRANCISCO SA	1.349	50	46.452
ALBERTINA	659	11	7.119	CARMO DO PARANAIBA	5.124	129	75.250	FRANCISOPOLIS	415	3	11.144
ALEM PARAIBA	6.032	170	80.870	CARMO DO RIO CLARO	4.522	76	45.340	FREI GASPAR	783	16	11.015
ALFENAS	21.322	248	177.367	CARMOPOLIS DE MINAS	4.257	58	40.002	FREI INOCENCIO	1.016	30	16.463
ALFREDO VASCONCELOS	1.213	16	15.577	CARNEIRINHO	2.802	51	21.974	FREI LAGONEGRO	238	5	9.967
ALMENARA	6.589	65	78.677	CARRANCAS	914	10	10.968	FRONTEIRA	3.445	66	32.105
ALPERCATA	566	23	15.218	CARVALHOPOLIS	835	9	9.032	FRONTEIRA DOS VALES	792	10	10.032
ALPINOPOLIS	3.965	51	43.064	CARVALHOS	526	3	10.494	FRUTA DE LEITE	262	3	10.181
ALTEROSA	1.946	41	32.922	CASA GRANDE	236	4	5.729	FRUTAL	15.305	298	129.743
ALTO CAPARAO	546	10	10.545	CASCALHO RICO	507	4	7.727	FUNILANDIA	469	11	11.208
ALTO JEQUITIBA	1.371	13	17.712	CASSIA	2.791	70	38.973	GALLILEIA	938	27	11.390
ALTO RIO DOCE	972	31	27.314	CATAGUASES	13.425	282	159.039	GAMELEIRAS	367	5	11.795
ALVARENGA	535	6	10.345	CATAS ALTAS	847	13	13.539	GLAUCILANDIA	305	7	7.593
ALVINOPOLIS	1.968	25	37.730	CATAS ALTAS DA NORUEGA	258	4	8.952	GOIABEIRA	498	8	6.147
ALVORADA DE MINAS	460	4	10.281	CATUJI	777	8	14.697	GOIANA	717	8	10.390
AMPARO DO SERRA	289	11	11.363	CATUTI	435	4	10.965	GONCALVES	957	9	11.120
ANDRADAS	6.828	137	93.845	CAXAMBU	3.455	63	47.021	GONZAGA	478	16	11.339
ANDRELANDIA	188	18	30.174	CEDRO DO ABAETE	105	1	3.224	GOUVEIA	1.106	35	26.194
ANGELANDIA	403	4	13.768	CENTRAL DE MINAS	710	37	15.415	GOVERNADOR VALADARES	45.372	1.480	528.093
ANTONIO CARLOS	1.806	20	26.715	CENTRALINA	1.832	54	20.459	GRAO MOGOL	1.204	13	32.759
ANTONIO DIAS	797	29	19.669	CHACARA	259	11	9.047	GRUPIARA	337	4	3.654
ANTONIO PRADO DE MINAS	161	5	4.177	CHALE	1.236	13	10.401	GUANHAEAS	4.619	54	78.287
ARACAI	252	2	5.849	CHAPADA DO NORTE	595	3	25.253	GUAPE	2.494	49	30.841
ARACITABA	98	11	5.352	CHAPADA GAUCHA	1.867	19	24.433	GUARACIABA	977	35	23.017
ARACUAI	3.360	61	75.649	CHIADOR	506	8	6.988	GUARACIAMA	343	6	12.558
ARAGUARI	28.988	506	241.863	CIPOTANEA	817	26	14.387	GUARANESIA	5.008	42	45.658
ARANTINA	537	7	7.023	CLARAVAL	1.018	4	10.058	GUARANI	1.453	10	16.604
ARAPONGA	974	15	20.976	CLARO DOS POCOES	974	12	16.509	GUARARA	1.101	18	9.452
ARAPORA	2.670	43	18.331	CLAUDIO	4.213	70	69.263	GUARDA-MOR	1.774	13	17.433
ARAPUA	446	3	7.802	COIMBRA	825	12	17.710	GUAXUPE	14.228	178	115.817
ARAUJOS	932	15	21.624	COLUNA	802	10	20.423	GUIDOVAL	1.389	23	15.681
ARAXA	34.080	290	247.943	COMENDADOR GOMES	616	5	7.021	GUIMARANIA	1.550	17	18.898
ARCEBURGO	2.196	35	21.156	COMERCINHO	590	6	15.679	GUIRICEMA	1.649	36	19.176
ARCOS	9.991	146	101.222	CONCEICAO DA APARECIDA	1.555	11	23.906	GURINHATA	1.086	5	12.268
AREADO	2.908	35	32.044	CONCEICAO DA BARRA DE MINAS	642	8	9.048	HELIODORA	1.136	19	14.709
ARGIRITA	529	14	7.064	CONCEICAO DAS ALGOAS	6.080	152	56.996	IAPU	1.699	36	22.960
ARICANDUVA	364	0	11.460	CONCEICAO DAS PEDRAS	347	5	7.360	IBERTIOGA	633	15	12.578
ARINOS	2.473	32	32.677	CONCEICAO DE IPANEMA	535	4	10.829	IBIA	4.968	64	53.729
ASTOLFO DUTRA	2.122	30	29.465	CONCEICAO DO MATO DENTRO	4.128	39	56.609	IBIAI	818	11	15.212
ATALEIA	1.518	12	23.679	CONCEICAO DO PARA	541	11	13.800	IBIRACATU	290	3	10.721
AUGUSTO DE LIMA	316	11	11.443	CONCEICAO DO RIO VERDE	2.082	30	31.758	IBIRACI	1.927	27	24.813
BAEPENDI	2.934	38	39.065	CONCEICAO DOS OUROS	1.590	39	26.189	IBIRITE	13.159	441	332.920
BALDIM	731	24	18.364	CONEGO MARINHO	194	3	14.273	IBITIURA DE MINAS	1.033	5	8.036
BAMBUI	6.113	42	53.159	CONFINS	533	17	25.703	IBITURUNA	667	1	7.566
BANDEIRA	666	12	9.929	CONGONHAL	2.632	33	26.097	ICARAI DE MINAS	439	5	21.143
BANDEIRA DO SUL	1.235	16	13.882	CONGONHAS	10.969	112	138.591	IGARAPE	4.568	112	105.258
BARAO DE COCAIS	6.655	84	75.886	CONGONHAS DO NORTE	316	4	11.436	IGARATINGA	1.834	16	23.382
BARAO DE MONTE ALTO	371	16	13.122	CONQUISTA	1.806	21	16.371	IGUATAMA	1.250	11	17.105
BARBACENA	15.188	349	316.545	CONSELHEIRO LAFAIETE	22.041	306	290.890	IUACI	952	20	16.476
BARRA LONGA	580	13	14.734	CONSELHEIRO PENA	3.121	61	38.936	ILICINEA	2.104	32	31.045
BARROSO	5.245	72	48.399	CONSOLACAO	402	4	4.766	IMBE DE MINAS	634	11	12.627
BELA VISTA DE MINAS	1.283	25	21.455	CONTAGEM	70.285	2.132	1.445.467	INCONFIDENTES	1.499	12	18.616
BELMIRO BRAGA	710	5	8.027	COQUEIRAL	1.361	25	22.771	INDAIABIRA	501	1	12.344
BELO HORIZONTE	395.255	7.815	6.231.714	CORACAO DE JESUS	1.506	24	50.921	INDIANOPOLIS	1.411	8	14.866
BELO ORIENTE	3.286	83	48.593	CORDISBURGO	394	20	19.419	INGAI	289	7	7.539
BELO VALE	1.708	15	19.009	CORDISLANDIA	501	4	7.894	INHAPIM	2.785	75	49.637
BERILO	432	2	23.812	CORINTO	2.961	59	48.452	INHAUMA	1.033	22	14.540
BERIZAL	329	3	10.509	COROACI	784	21	21.095	INIMUTABA	802	19	16.208
BERTOPOLIS	719	6	8.814	COROMANDEL	5.875	98	67.251	IPABA	2.010	63	34.656
BETIM	45.533	1.437	929.021	CORONEL FABRICIANO	17.828	372	192.265	IPANEMA	3.739	83	39.576
BIAS FORTES	364	4	8.199	CORONEL MURTA	583	10	18.820	IPATINGA	44.340	977	499.318
BICAS	3.437	53	34.217	CORONEL PACHECO	209	10	7.789	IPIACU	1.010	7	9.485
BIQUINHAS	421	4	6.229	CORONEL XAVIER CHAVES	807	4	9.166	IPUIUNA	2.232	44	21.604
BOA ESPERANCA	7.976	152	95.017	CORREGO DANTA	483	10	7.326	IRAI DE MINAS	891	15	14.039
BOCAINA DE MINAS	609	7	11.557	CORREGO DO BOM JESUS	960	8	9.972	ITABIRA	30.260	404	241.344
BOCAIUVA	4.320	75	98.184	CORREGO FUNDO	1.589	8	14.722	ITABIRINHA	1.378	46	22.362
BOM DESPACHO	10.830	127	108.855	CORREGO NOVO	390	14	6.266	ITABIRITO	16.740	175	132.138
BOM JARDIM DE MINAS	1.241	7	17.614	COUTO DE MAGALHAES DE MINAS	302	7	11.164	ITACAMBIRA	420	3	9.115
BOM JESUS DA PENHA	1.175	21	11.680	CRISOLITA	334	3	10.756	ITACARAMBI	975	19	30.170
BOM JESUS DO AMPARO	632	8	13.166	CRISTAIS	2.405	32	28.946	ITAGUARA	4.001	35	36.125
BOM JESUS DO GALHO	985	41	28.853	CRISTALIA	484	3	10.275	ITAIPE	489	7	20.902
BOM REPOUSO	2.028	33	27.725	CRISTIANO OTONI	676	18	12.805	ITAJUBA	19.367	469	211.580
BOM SUCESSO	2.033	30	41.532	CRISTINA	1.416	10	23.914	ITAMARANDIBA	5.830	34	73.348
BONFIM	845	20	19.843	CRUCILANDIA	1.144	10	14.735	ITAMARATI DE MINAS	1.141	8	9.409
BONFINOPOLIS DE MINAS	928	14	11.757	CRUZEIRO DA FORTALEZA	767	8	10.620	ITAMBACURI	888	32	42.415
BONITO DE MINAS	375	4	20.980	CRUZILIA	2.675	49	38.269	ITAMBE DO MATO DENTRO	105	5	5.470
BORDA DA MATA	4.937	63	43.495	CUPARAQUE	961	11	8.395	ITAMOGI	2.537	52	25.666
BOTELHOS	3.562	35	35.008	CURRAL DE DENTRO	936	18	14.970	ITAMONTE	3.270	51	32.652
BOTUMIRIM	764	5	12.464	CURVELO	7.804	294	188.069	ITANHANDU	4.197	63	34.967
BRAS PIRES	629	11	10.326	DATAS	955	14	12.322	ITANHOMI	1.955	32	22.081
BRASILANDIA DE MINAS	2.812	31	29.771	DELFINO MOREIRA	761	32	18.864	ITAOBIM	2.565	59	38.744
BRASILIA DE MINAS	2.164	18	61.366	DELFINOPOLIS	1.546	14	17.062	ITAPAGIPE	4.407	63	30.258
BRAUNAS	336	11	11.586	DELTA	2.410	30	20.678	ITAPECERICA	3.650	47	60.425
BRAZOPOLIS	1.729	38	32.818	DESCOBERTO	349	12	11.567	ITAPEVA	2.220	40	25.403
BRUMADINHO	6.645	107	97.916	DESTERRO DE ENTRE RIOS	1.035	11	16.909	ITATIAIUCU	2.176	35	29.947
BUENO BRANDAO	1.817	34	25.649	DESTERRO DO MELO	483	1	7.789	ITAU DE MINAS	5.305	47	33.346
BUENOPOLIS	780	19	20.527	DIAMANTINA	8.044	103	118.296	ITAUNA	20.843	295	197.846
BUGRE	365	13	9.296	DIAGO DE VASCONCELOS	226	1	9.135	ITAVERAVA	325	3	14.416
BURITIS	5.365	56	43.089	DIONISIO	481	19	16.272	ITINGA	777	16	31.747
BURITIZEIRO	2.683	43	42.791	DIVINESIA	785	10	9.560	ITUETA	1.592	6	12.184
CABECEIRA GRANDE	967	8	15.189	DIVINO	2.382	43	46.205	ITUUTABA	33.555	514	213.947
CABO VERDE	2.030	14	29.624	DIVINO DAS LARANJEIRAS	429	16	9.697	ITUMIRIM	543	10	13.060
CACHOEIRA DA PRATA	211	15	9.471	DIVINOLANDIA DE MINAS	501	13	17.423	ITURAMA	11.115	257	82.964
CACHOEIRA DE MINAS	2.167	21	26.164	DIVINOPOLIS	36.505	708	520.315	ITUTINGA	398	5	11.581
CACHOEIRA DE PAJEU	655	11	17.621	DIVISA ALEGRE							

DISTRIBUIÇÃO DE CASOS E ÓBITOS CONFIRMADOS DA COVID-19 SEGUNDO LOCAL DE RESIDÊNCIA, MINAS GERAIS, 2020-2021-2022

Local de Residência	Casos*	Óbitos	Total Vacinas Aplicadas	Local de Residência	Casos*	Óbitos	Total Vacinas Aplicadas	Local de Residência	Casos*	Óbitos	Total Vacinas Aplicadas
LAGOA DOURADA	1.798	15	28.099	PEDRA BONITA	651	8	12.608	SAO FRANCISCO	2.614	78	101.949
LAGOA FORMOSA	3.300	69	46.020	PEDRA DO ANTA	301	5	8.624	SAO FRANCISCO DE PAULA	753	13	17.758
LAGOA GRANDE	1.824	34	17.954	PEDRA DO INDAIA	774	7	10.062	SAO FRANCISCO DE SALES	1.377	35	12.557
LAGOA SANTA	10.537	148	126.303	PEDRA DOURADA	410	2	6.455	SAO FRANCISCO DO GLORIA	707	10	11.422
LAJINHA	3.458	50	47.805	PEDRALVA	1.510	18	29.614	SAO GERALDO	1.028	28	24.056
LAMBARI	4.158	45	44.108	PEDRAS DE MARIA DA CRUZ	179	15	18.306	SAO GERALDO DA PIEDADE	420	14	8.236
LAMIM	453	4	9.563	PEDRINOPOLIS	902	12	8.769	SAO GERALDO DO BAIXIO	359	7	6.912
LARANJAL	1.399	30	15.126	PEDRO LEOPOLDO	8.554	216	139.723	SAO GONCALO DO ABAETE	971	16	15.275
LASSANCE	919	8	15.379	PEDRO TEIXEIRA	25	0	5.416	SAO GONCALO DO PARA	553	26	26.128
LAVRAS	25.364	198	241.350	PEQUERI	491	10	7.982	SAO GONCALO DO RIO ABAIXO	2.234	29	36.524
LEANDRO FERREIRA	508	7	8.381	PEQUI	492	10	9.065	SAO GONCALO DO RIO PRETO	572	6	8.177
LEME DO PRADO	418	3	9.468	PERDIGAO	2.269	18	24.112	SAO GONCALO DO SAPUCAI	4.944	75	53.269
LEOPOLDINA	10.664	200	118.261	PERDIZES	3.790	29	38.751	SAO GOTARDO	7.398	98	82.235
LIBERDADE	255	12	12.457	PERDOES	4.906	47	48.506	SAO JOAO BATISTA DO GLORIA	2.041	34	16.757
LIMA DUARTE	2.206	54	45.051	PERQUITO	751	27	12.923	SAO JOAO DA LAGOA	498	5	10.486
LIMEIRA DO OESTE	2.318	37	19.887	PESCADOR	730	6	8.117	SAO JOAO DA MATA	650	12	7.385
LONTRA	928	10	19.612	PIAU	351	15	6.979	SAO JOAO DA PONTE	629	25	54.733
LUISBURGO	649	18	14.495	PIEDADE DE CARATINGA	1.162	26	17.938	SAO JOAO DAS MISSOES	507	7	28.139
LUISLANDIA	330	3	11.885	PIEDADE DE PONTE NOVA	313	9	10.208	SAO JOAO DEL REI	17.539	261	217.962
LUMINARIAS	650	13	11.298	PIEDADE DO RIO GRANDE	818	11	11.469	SAO JOAO DO MANHUACU	1.167	33	18.349
LUZ	5.379	39	39.670	PIEDADE DOS GERAIS	75	8	11.979	SAO JOAO DO MANTENINHA	984	12	9.909
MACHACALIS	836	14	14.771	PIMENTA	1.852	22	20.246	SAO JOAO DO ORIENTE	1.073	30	16.192
MACHADO	8.983	111	90.406	PINGO-D'AGUA	505	14	10.100	SAO JOAO DO PACUI	109	3	8.182
MADRE DE DEUS DE MINAS	1.061	15	12.674	PINTOPOLIS	343	5	14.475	SAO JOAO DO PARAISO	2.478	24	42.001
MALACACHETA	1.768	28	32.321	PIRACEMA	99	18	17.166	SAO JOAO EVANGELISTA	1.482	22	36.892
MAMONAS	601	8	13.218	PIRAJUUBA	1.243	28	15.628	SAO JOAO NEPOMUCENO	4.253	51	58.650
MANGA	1.840	18	38.166	PIRANGA	1.159	38	37.743	SAO JOAQUIM DE BICAS	2.374	118	73.567
MANHUACU	8.742	249	188.811	PIRANGUCU	1.090	18	13.919	SAO JOSE DA BARRA	1.595	19	16.680
MANHUMIRIM	2.913	52	42.446	PIRANGUINHO	1.663	48	19.531	SAO JOSE DA LAPA	4.199	47	49.785
MANTENA	3.980	83	45.204	PIRAPETINGA	4.474	37	24.337	SAO JOSE DA SAFIRA	497	14	7.438
MAR DE ESPANHA	2.381	46	31.195	PIRAPORA	9.933	112	108.765	SAO JOSE DA VARGINHA	357	1	11.161
MARAVILHAS	1.235	7	16.082	PIRAUBA	2.345	28	28.052	SAO JOSE DO ALEGRE	471	8	10.078
MARIA DA FE	2.572	50	32.860	PITANGUI	3.451	105	56.831	SAO JOSE DO DIVINO	395	4	6.897
MARIANA	15.669	111	153.935	PIUMHI	9.652	135	73.266	SAO JOSE DO GOIABAL	598	17	13.147
MARILAC	435	12	8.489	PLANURA	2.635	52	25.347	SAO JOSE DO JACURI	589	3	13.864
MARIO CAMPOS	1.507	55	33.539	POCO FUNDO	4.132	15	41.495	SAO JOSE DO MANTIMENTO	315	3	6.126
MARIPA DE MINAS	816	14	9.322	POCOS DE CALDAS	25.508	563	403.926	SAO LOURENCO	10.597	169	106.361
MARLIERIA	504	20	9.427	POCRANE	995	12	19.553	SAO MIGUEL DO ANTA	816	14	15.354
MARMELOPOLIS	456	11	7.021	POMPEU	5.133	66	68.620	SAO PEDRO DA UNIAO	697	11	12.875
MARTINHO CAMPOS	2.673	44	31.945	PONTE NOVA	8.471	220	141.051	SAO PEDRO DO SUACUI	463	11	11.456
MARTINS SOARES	655	13	15.527	PONTO CHIQUE	505	15	8.234	SAO PEDRO DOS FERROS	652	17	16.834
MATA VERDE	747	10	15.022	PONTO DOS VOLANTES	496	24	26.897	SAO ROMAO	604	7	15.902
MATERLANDIA	236	2	10.286	PORTEIRINHA	5.211	70	79.638	SAO ROQUE DE MINAS	1.634	21	17.194
MATEUS LEME	8.013	99	86.204	PORTO FIRME	1.284	16	29.533	SAO SEBASTIAO DA BELA VISTA	1.037	16	13.996
MATHIAS LOBATO	453	12	6.728	POTE	1.721	21	23.693	SAO SEBASTIAO DA VARGEM ALEGRE	199	6	7.384
MATIAS BARBOSA	3.139	67	34.281	POUSO ALEGRE	38.768	497	372.601	SAO SEBASTIAO DO ANTA	639	14	12.351
MATIAS CARDOSO	564	12	25.152	POUSO ALTO	1.386	28	17.016	SAO SEBASTIAO DO MARANHAO	1.006	4	17.307
MATIPO	2.498	43	33.580	PRADOS	1.380	21	22.619	SAO SEBASTIAO DO OESTE	823	17	22.336
MATO VERDE	1.753	17	27.092	PRATA	5.569	111	61.458	SAO SEBASTIAO DO PARAISO	11.971	313	157.501
MATOZINHOS	7.122	120	86.874	PRATAPOLIS	1.906	28	21.380	SAO SEBASTIAO DO RIO PRETO	205	2	4.110
MATUTINA	441	7	10.770	PRATINHA	490	4	9.865	SAO SEBASTIAO DO RIO VERDE	525	4	5.297
MEDEIROS	493	2	8.587	PRESIDENTE BERNARDES	599	8	12.879	SAO THOME DAS LETRAS	1.019	7	14.224
MEDINA	1.214	34	45.592	PRESIDENTE JUSCELINO	261	6	10.398	SAO TIAGO	1.985	19	28.978
MENDES PIMENTEL	1.090	11	12.791	PRESIDENTE KUBITSCHEK	357	7	7.840	SAO TOMAS DE AQUINO	1.154	30	16.460
MERCES	444	21	24.239	PRESIDENTE OLEGARIO	2.420	34	38.729	SAO VICENTE DE MINAS	775	10	17.085
MESQUITA	516	9	11.578	PRUDENTE DE MORAIS	913	25	22.891	SAPUCAI-MIRIM	1.323	7	15.886
MINAS NOVAS	1.524	26	50.895	QUARTEL GERAL	342	4	7.963	SARDOA	810	10	11.621
MINDURI	436	11	9.038	QUELUZITO	305	5	5.535	SARZEDO	3.254	83	80.481
MIRABELA	1.530	22	24.130	RAPOSOS	1.975	46	32.441	SEM-PEIXE	278	6	7.233
MIRADOURO	1.182	14	20.947	RAUL SOARES	3.595	62	52.623	SENADOR AMARAL	1.212	11	12.242
MIRAI	2.468	19	26.877	RECREIO	1.422	25	21.868	SENADOR CORTES	602	4	5.726
MIRAVANIA	8	2	9.666	REDUTO	610	15	17.143	SENADOR FIRMINO	1.340	11	19.607
MOEDA	399	15	10.682	RESENDE COSTA	1.543	23	27.619	SENADOR JOSE BENTO	375	6	4.469
MOEMA	1.801	14	15.813	RESPLENDOR	3.056	68	32.758	SENADOR MODESTINO GONCALVES	429	8	10.248
MONJOLOS	60	3	5.407	RESSAQUINHA	661	11	11.913	SENHORA DE OLIVEIRA	615	8	13.742
MONSENHOR PAULO	1.574	10	21.906	RIACHINHO	1.238	10	16.008	SENHORA DO PORTO	321	2	7.863
MONTALVANIA	1.928	19	29.819	RIACHO DOS MACHADOS	897	8	15.818	SENHORA DOS REMEDIOS	810	18	24.678
MONTE ALEGRE DE MINAS	2.515	45	42.908	RIBEIRAO DAS NEVES	25.137	903	603.897	SERICITA	1.011	5	13.091
MONTE AZUL	2.194	37	44.425	RIBEIRAO VERMELHO	917	13	10.480	SERITINGA	308	4	5.100
MONTE BELO	2.611	39	33.847	RIO ACIMA	1.589	33	21.810	SERRA AZUL DE MINAS	270	0	9.026
MONTE CARMELO	10.624	186	122.863	RIO CASCA	1.632	53	30.372	SERRA DA SAUDADE	100	0	2.186
MONTE FORMOSO	383	8	9.568	RIO DO PRADO	630	8	11.923	SERRA DO SALITRE	2.424	42	30.697
MONTE SANTO DE MINAS	4.497	68	48.727	RIO DOCE	434	10	7.868	SERRA DOS AIMORES	760	10	14.662
MONTE SIAO	5.823	44	51.168	RIO ESPERA	518	14	15.946	SERRANIA	1.276	26	17.002
MONTES CLAROS	73.282	1.063	846.240	RIO MANSO	806	11	13.460	SERRANOPOLIS DE MINAS	303	2	10.350
MONTEZUMA	732	5	13.216	RIO NOVO	674	30	20.228	SERRANOS	254	1	5.211
MORADA NOVA DE MINAS	1.382	13	22.079	RIO PARANAIBA	3.013	29	34.231	SERRO	2.059	23	48.220
MORRO DA GARÇA	314	10	6.184	RIO PARDO DE MINAS	1.664	10	47.792	SETE LAGOAS	36.063	677	491.704
MORRO DO PILAR	204	5	7.379	RIO PIRACICABA	3.157	30	36.450	SETUBINHA	613	4	18.544
MUNHOZ	946	15	13.047	RIO POMBA	1.054	41	40.829	SILVEIRANIA	255	3	5.851
MURIAE	15.130	365	216.045	RIO PRETO	1.269	6	11.905	SILVIANOPOLIS	819	12	13.212
MUTUM	3.436	50	55.062	RIO VERMELHO	1.038	7	28.291	SIMAO PEREIRA	500	13	7.795
MUZAMBINHO	5.102	45	52.399	RITAPOLIS	770	15	11.976	SIMONESIA	2.260	49	44.064
NACIP RAYDAN	403	7	5.958	ROCHEDO DE MINAS	264	4	6.170	SOBRALIA	542	21	11.362
NANUQUE	7.039	134	72.700	RODEIRO	1.511	20	16.819	SOLEDADE DE MINAS	1.018	10	12.234
NAQUE	777	23	10.758	ROMARIA	950	10	9.228	TABULEIRO	467	13	10.480
NATALANDIA	512	8	7.903	ROSARIO DA LIMEIRA	401	7	10.464	TAIOBEIRAS	4.956	43	60.256
NATERCIA	973	9	12.344	RUBELITA	528	3	15.123	TAPARUBA	829	10	7.782
NAZARENO	955	13	19.645	RUBIM	1.724	26	19.771	TAPIRA	943	8	12.546
NEPOMUCENO	4.992	53	60.211	SABARA	10.380	258	264.676	TAPIRAI	83	1	4.710
NINHEIRA	757	9	20.730	SABINOPOLIS	1.318	24	37.538	TAQUARACU DE MINAS	395	10	10.244
NOVA BELEM	598	14	7.740	SACRAMENTO	7.450	87	59.866	TARUMIRIM	527	45	30.565
NOVA ERA	3.761	55	39.960	SALINAS	5.759	63	83.568	TEIXEIRAS	1.991	32	27.570
NOVA LIMA	28.995	266	236.121	SALTO DA DIVISA	774	21	14.862	TEOFILO OTONI	17.396	353	278.755
NOVA MODICA	607	17	7.633	SANTA BARBARA	5.732	53	79.153	TIMOTEO	15.596	359	169.693
NOVA PONTE	2.797	36	31.756	SANTA BARBARA DO LESTE	827	30	19.247	TIRADENTES	1.742	23	17.369
NOVA PORTEIRINHA	801	10	13.686	SANTA BARBARA DO MONTE VERDE	405	12	7.139	TIROS	1.121	18	16.020
NOVA RESENDE	3.308	36	37.569	SANTA BARBARA DO TUGURIO	346	7	11.210	TOCANTINS	2.647	52	37.738
NOVA SERRANA	8.567	243	175.876	SANTA CRUZ DE MINAS	1.914	23	16.131	TOCOS DO MOJI	1.148	10	11.202
NOVA UNIAO	786	10	14.795	SANTA CRUZ DE SALINAS	289	3	8.960	TOLEDO	1.122	33	16.249
NOVO CRUZEIRO	1.962	34	62.268	SANTA CRUZ DO ESCALVADO	537	9	13.220	TOMBOS	1.349	19	18.519
NOVO ORIENTE DE MINAS	855	20	16.626	SANTA EFIGENIA DE MINAS	748	12	10.688	TRES CORACOES	16.461	295	174.399
NOVORIZONTE	437	5	10.252	SANTA FE DE MINAS	307	3	6.041	TRES MARIAS	5.476	85	68.671
OLARIA	158	4	5.528	SANTA HELENA DE MINAS	989	7	13.744	TRES PONTAS	11.192	186	120.774
OLHOS-D'AGUA	306	6	11.488	SANTA JULIANA	1.741	52	33.442	TUMIRITINGA	811	14	12.202
OLIMPIO NORONHA	478	4	6.603	SANTA LU							