

BOLETIM EPIDEMIOLÓGICO

COVID-19: Doença causada pelo coronavírus – 19

segunda-feira, 4 de julho de 2022



CENÁRIO EM MINAS GERAIS - COVID-19

Total de Casos Confirmados

3.650.624

Casos em Acompanhamento

92.964

Casos Recuperados

3.495.463

Óbitos Confirmados

62.197

Fonte: Painel COVID-19 MG/Sala de Situação/SubVS/SES/MG. Dados parciais, sujeitos a alterações.

TOTAL DE CASOS CONFIRMADOS: soma dos casos confirmados que não evoluíram para óbito e dos óbitos confirmados por COVID-19.

CASOS RECUPERADOS: casos confirmados de COVID-19 que receberam alta hospitalar e/ou cumpriram isolamento domiciliar de 10 dias E estão há 72h assintomáticos (sem a utilização de medicamentos sintomáticos) E sem intercorrências.

CASOS EM ACOMPANHAMENTO: casos confirmados de COVID-19 que não evoluíram para óbito, cuja condição clínica permanece sendo acompanhada ou aguarda atualização pelos municípios.

ÓBITOS CONFIRMADOS: óbitos confirmados para COVID-19.



Nº de Casos Confirmados nas Últimas 24h*

17.160



Nº de Óbitos Confirmados nas Últimas 24h*

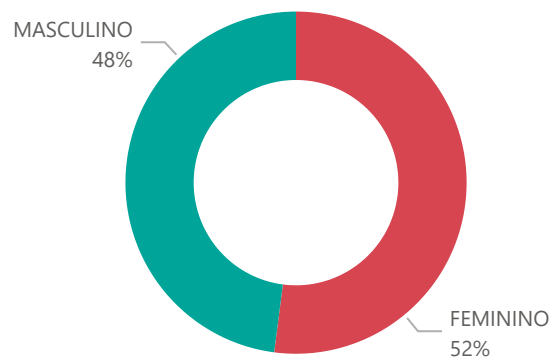
27

Observações: o número de casos e óbitos confirmados nas últimas 24h pode não retratar a ocorrência de novos casos no período, mas o total de casos notificados à SES/MG nas últimas 24h. o quantitativo de óbitos confirmados nas últimas 24h está sujeito à atualização do SIVEP-Gripe, podendo haver eventuais instabilidades no sistema

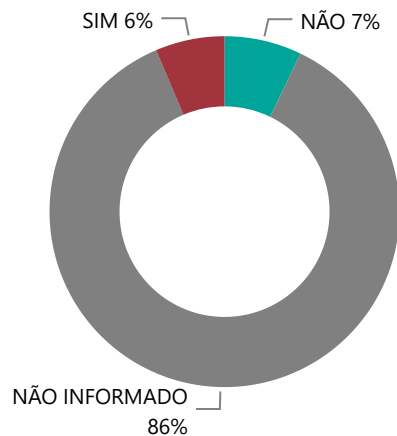
1

PERFIL EPIDEMIOLÓGICO DOS CASOS CONFIRMADOS DE COVID-19 QUE NÃO EVOLUÍRAM PARA ÓBITO, MG, 2020-2021

Quantidade de Casos por Sexo

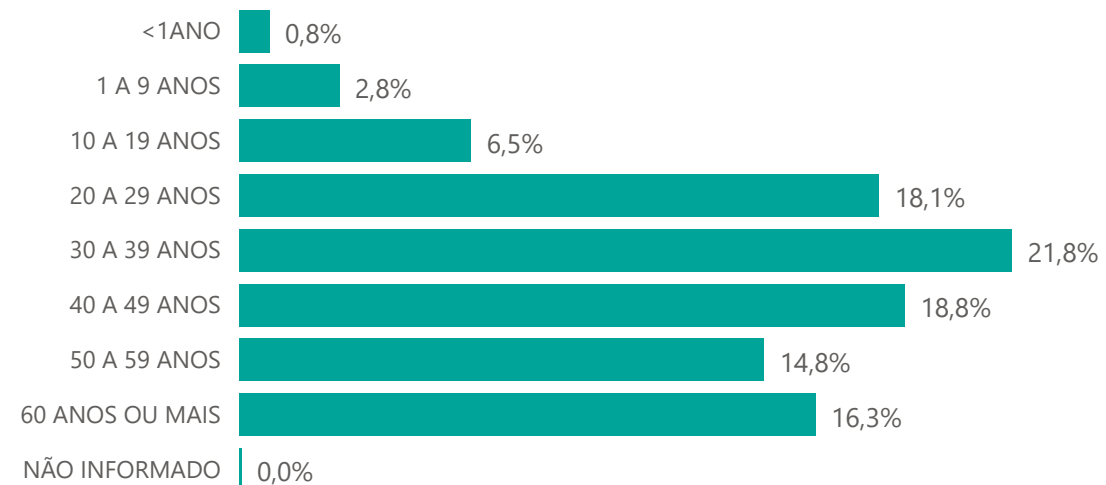


Apresenta Fator de Risco (Comorbidade*)

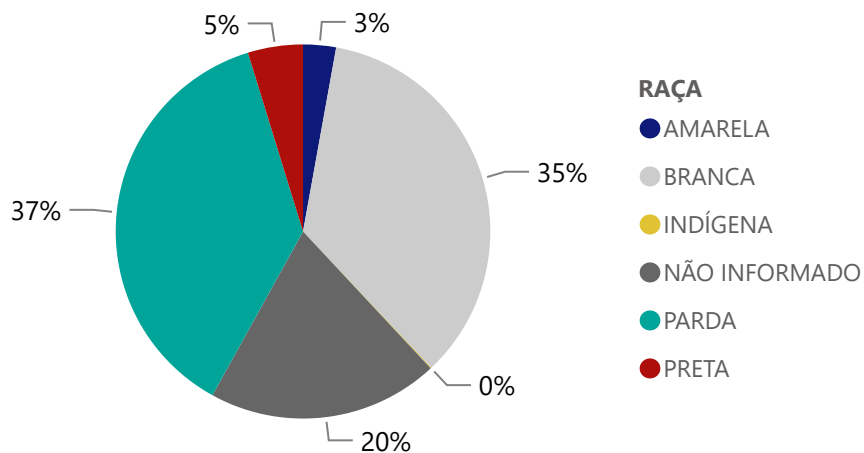


*Dados parciais, aguardando atualização dos municípios.

Quantidade de casos por Faixa Etária



Notificações por Raça



Municípios Afetados



2

DADOS DE HOSPITALIZAÇÃO E ISOLAMENTO DOMICILIAR DOS CASOS CONFIRMADOS DE COVID-19, MG, 2020-2021

Internados*



217.496

Isolamento Domiciliar

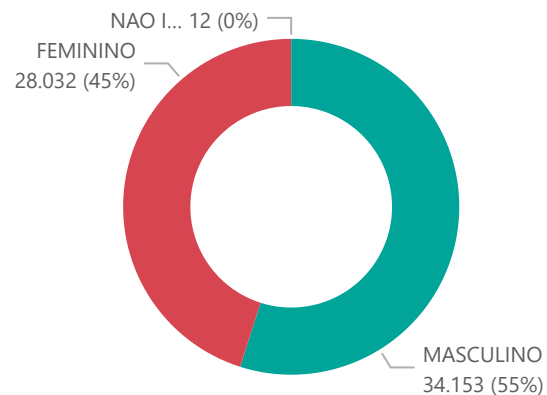


3.433.128

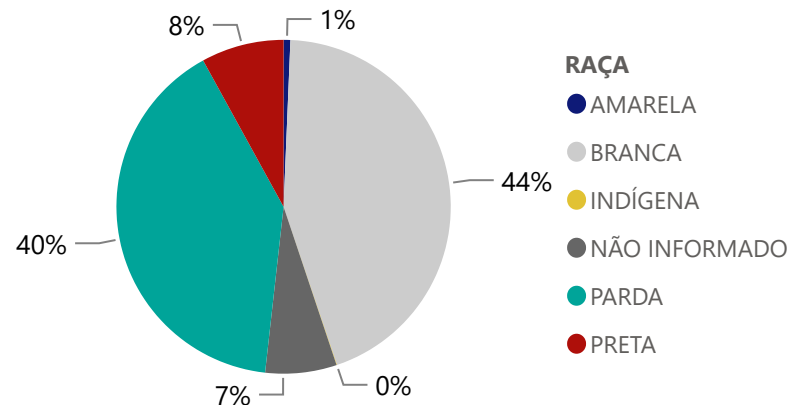
*Casos confirmados de COVID-19 que precisaram de internação hospitalar na rede pública ou privada de Minas Gerais. Dados cumulativos, registrados desde o início da pandemia.

Fonte: Painel COVID-19 MG/ Sala de Situação/SubVS/SES-MG; E-SUS VE; SIVEP-Gripe. Dados parciais, sujeitos a alterações.

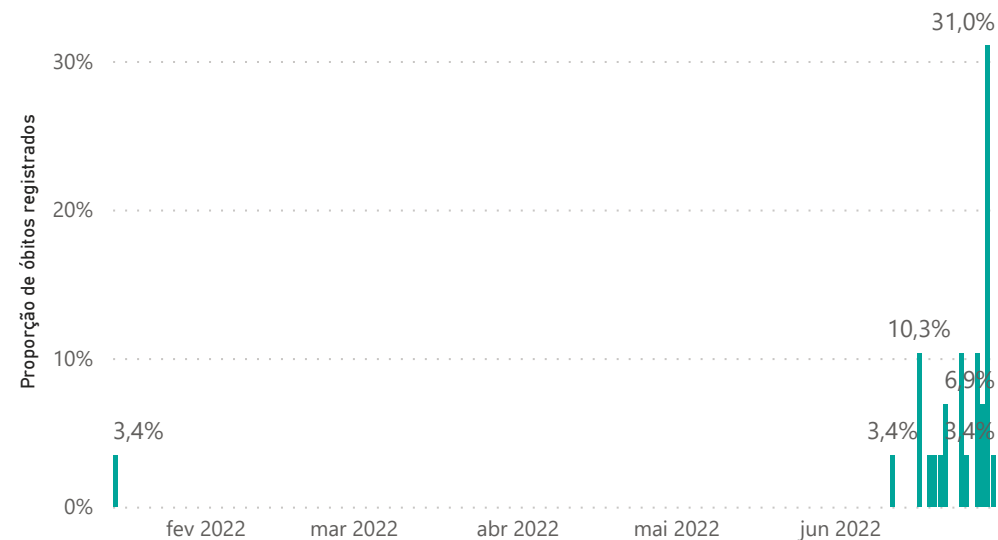
Quantidade de Óbitos por Sexo



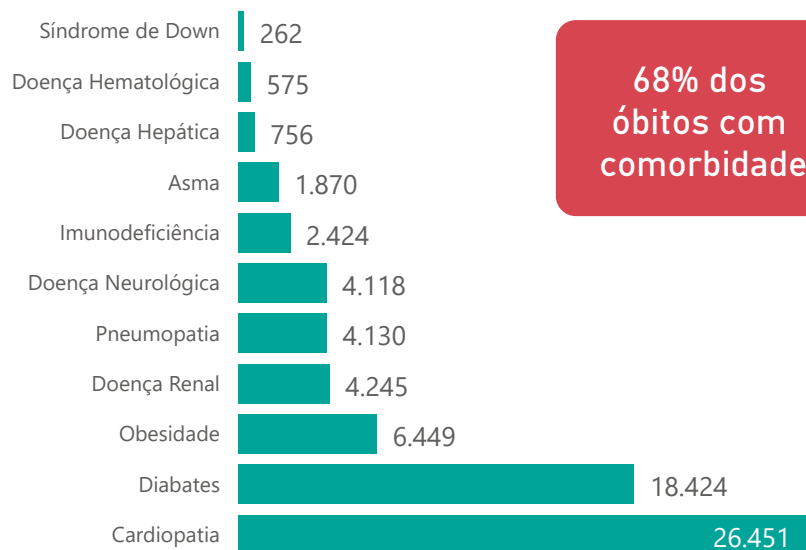
Notificações por Raça



Óbitos Registrados nas Últimas 24 Horas, por Data de Ocorrência



Comorbidade*



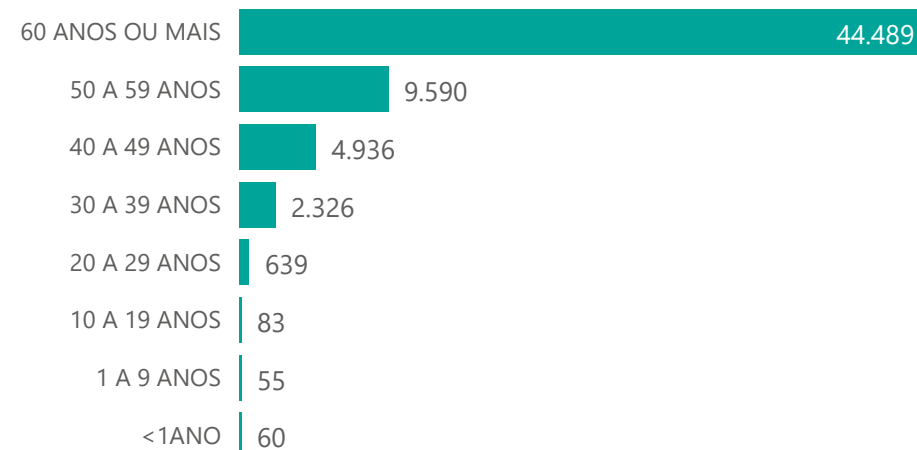
68% dos óbitos com comorbidade

1,7%

Nº de Municípios com Óbitos



Quantidade de Óbitos por Faixa Etária



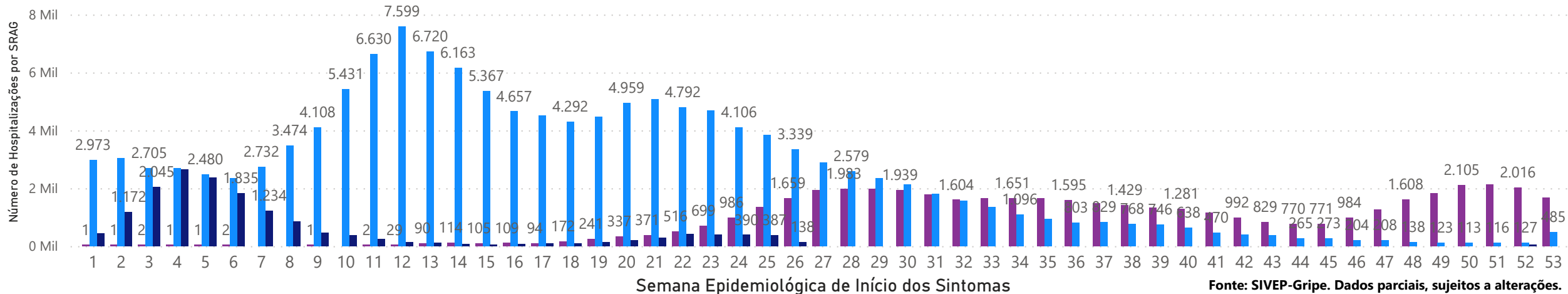
*Os casos que evoluíram a óbito podem ter mais de uma comorbidade.

4

HOSPITALIZAÇÕES POR COVID 2020-2022

NÚMERO DE HOSPITALIZAÇÕES POR CID COVID, SEGUNDO SEMANA EPIDEMIOLÓGICA (SE) DE INÍCIO DE SINTOMAS, MG, 2020 - 2022

Ano ● 2020 ● 2021 ● 2022



Fonte: SIVEP-Gripe. Dados parciais, sujeitos a alterações.

5

DADOS LABORATORIAIS DE COVID-19, REDE PÚBLICA-MG 2020-2021

Positivos

Negativos

Inconclusivos*



279.704



684.606



12.375

Resultados Liberados

Em Análise

Total



976.687



3.006



979.693

Fonte: GAL/FUNED. COES MINAS/COVID-19/SESMG. Dados parciais, sujeitos a alterações.

*Não apresentaram resultado que pode ser concluído como positivo ou negativo.

6

DADOS DE VACINAÇÃO

TOTAL DE DOSES APLICADAS EM MG

DOSES RECEBIDAS PELO MS

1ª DOSE

17.989.682

2ª DOSE

16.346.430

DOSE ÚNICA

514.951

1ª DOSE DE REFORÇO

10.411.566

2ª DOSE DE REFORÇO

1.861.407



53.683.939

DOSES DISTRIBUÍDAS PELA SES-MG



46.785.310

Fonte: OpenDataSUS; Localiza SUS. Dados parciais, sujeitos a alterações pelo Ministério da Saúde.

https://qsprod.saude.gov.br/extensions/DEMAS_C19VAC_Distr/DEMAS_C19VAC_Distr.html

<https://opendatasus.saude.gov.br/dataset/covid-19-vacinacao>

DISTRIBUIÇÃO DE CASOS E ÓBITOS CONFIRMADOS DA COVID-19 SEGUNDO LOCAL DE RESIDÊNCIA, MINAS GERAIS, 2020-2021-2022

Local de Residência	Casos*	Óbitos	Total Vacinas Aplicadas	Local de Residência	Casos*	Óbitos	Total Vacinas Aplicadas	Local de Residência	Casos*	Óbitos	Total Vacinas Aplicadas
ABADIA DOS DOURADOS	1.643	20	15.959	CARAI	1.511	23	43.645	FELISBURGO	1.397	17	14.613
ABAETE	3.442	49	51.364	CARANAIBA	297	4	8.325	FELIXLANDIA	2.353	34	34.168
ABRE CAMPO	1.945	19	28.657	CARANDAI	3.582	59	58.929	FERNANDES TOURINHO	286	15	6.304
ACAIACA	258	12	10.293	CARANGOLA	5.626	132	71.903	FERROS	804	15	23.414
ACUCENA	815	39	19.989	CARATINGA	12.459	317	163.491	FERVEDOURO	1.526	20	21.596
AGUA BOA	1.016	14	30.109	CARBONITA	1.270	7	21.212	FLORESTAL	273	15	16.107
AGUA COMPRIDA	476	9	5.886	CAREACU	1.165	17	15.358	FORMIGA	22.004	293	165.121
AGUANIL	1.289	8	11.615	CARLOS CHAGAS	3.203	38	43.232	FORMOSO	478	10	15.040
AGUAS FORMOSAS	1.667	37	37.494	CARMESIA	273	1	6.688	FORTALEZA DE MINAS	920	9	8.838
AGUAS VERMELHAS	562	11	27.387	CARMO DA CACHOEIRA	1.832	25	28.518	FORTUNA DE MINAS	324	3	8.037
AIMORES	3.461	88	52.464	CARMO DA MATA	1.401	12	28.104	FRANCISCO BADARO	301	7	17.024
AIURUOCA	966	14	14.300	CARMO DE MINAS	1.623	31	28.540	FRANCISCO DUMONT	367	7	9.768
ALAGOA	668	8	7.457	CARMO DO CAJURU	1.496	61	51.448	FRANCISCO SA	1.418	50	46.452
ALBERTINA	700	11	7.119	CARMO DO PARANAIBA	5.122	131	75.250	FRANCISOPOLIS	443	3	11.144
ALEM PARAIBA	6.753	170	80.870	CARMO DO RIO CLARO	5.212	76	45.340	FREI GASPAR	859	16	11.015
ALFENAS	22.233	250	177.367	CARMOPOLIS DE MINAS	4.710	61	40.002	FREI INOCENCIO	1.050	30	16.463
ALFREDO VASCONCELOS	1.299	16	15.577	CARNEIRINHO	2.914	54	21.974	FREI LAGONEGRO	242	5	9.967
ALMENARA	6.696	65	78.677	CARRANCAS	994	10	10.968	FRONTEIRA	3.521	66	32.105
ALPERCATA	566	23	15.218	CARVALHOPOLIS	908	9	9.032	FRONTEIRA DOS VALES	878	10	10.032
ALPINOPOLIS	4.265	51	43.064	CARVALHOS	567	4	10.494	FRUTA DE LEITE	288	3	10.181
ALTEROSA	2.056	41	32.922	CASA GRANDE	260	4	5.729	FRUTAL	16.131	299	129.743
ALTO CAPARAO	573	10	10.545	CASCALHO RICO	544	4	7.727	FUNILANDIA	489	11	11.208
ALTO JEQUITIBA	1.374	13	17.712	CASSIA	2.858	71	38.973	GALLILEIA	938	27	11.390
ALTO RIO DOCE	1.041	31	27.314	CATAGUASES	15.166	284	159.039	GAMELEIRAS	410	5	11.795
ALVARENGA	535	6	10.345	CATAS ALTAS	847	13	13.539	GLAUCILANDIA	373	7	7.593
ALVINOPOLIS	2.102	25	37.730	CATAS ALTAS DA NORUEGA	283	5	8.952	GOIABEIRA	505	8	6.147
ALVORADA DE MINAS	469	4	10.281	CATUJI	796	8	14.697	GOIANA	881	8	10.390
AMPARO DO SERRA	323	11	11.363	CATUTI	477	4	10.965	GONCALVES	1.098	9	11.120
ANDRADAS	7.064	137	93.845	CAXAMBU	3.621	64	47.021	GONZAGA	512	16	11.339
ANDRELANDIA	187	19	30.174	CEDRO DO ABAETE	130	1	3.224	GOUVEIA	1.154	35	26.194
ANGELANDIA	443	4	13.768	CENTRAL DE MINAS	710	37	15.415	GOVERNADOR VALADARES	47.032	1.488	528.093
ANTONIO CARLOS	1.887	20	26.715	CENTRALINA	1.832	54	20.459	GRAO MOGOL	1.409	13	32.759
ANTONIO DIAS	797	29	19.669	CHACARA	259	11	9.047	GRUPIARA	337	4	3.654
ANTONIO PRADO DE MINAS	160	6	4.177	CHALE	1.288	13	10.401	GUANHAEES	4.758	54	78.287
ARACAI	288	2	5.849	CHAPADA DO NORTE	623	3	25.253	GUAPE	2.620	49	30.841
ARACITABA	98	11	5.352	CHAPADA GAUCHA	2.196	19	24.433	GUARACIABA	1.011	35	23.017
ARACUAI	3.567	61	75.649	CHIADOR	546	8	6.988	GUARACIAMA	354	6	12.558
ARAGUARI	29.768	514	241.863	CIPOTANEA	863	26	14.387	GUARANESIA	5.008	42	45.658
ARANTINA	606	7	7.023	CLARAVAL	1.038	4	10.058	GUARANI	1.453	10	16.604
ARAPONGA	974	15	20.976	CLARO DOS POCOES	1.157	12	16.509	GUARARA	1.204	18	9.452
ARAPORA	2.706	43	18.331	CLAUDIO	4.213	70	69.263	GUARDA-MOR	1.849	13	17.433
ARAPUA	454	3	7.802	COIMBRA	825	12	17.710	GUAXUPE	15.154	180	115.817
ARAUJOS	932	15	21.624	COLUNA	839	10	20.423	GUIDOVAL	1.389	23	15.681
ARAXA	35.097	292	247.943	COMENDADOR GOMES	616	5	7.021	GUIMARANIA	1.610	17	18.898
ARCEBURGO	2.266	36	21.156	COMERCINHO	590	6	15.679	GUIRICEMA	1.791	37	19.176
ARCOS	9.990	147	101.222	CONCEICAO DA APARECIDA	1.607	12	23.906	GURINHATA	1.089	5	12.268
AREADO	3.118	35	32.044	CONCEICAO DA BARRA DE MINAS	701	8	9.048	HELIODORA	1.301	20	14.709
ARGIRITA	646	14	7.064	CONCEICAO DAS ALGOAS	6.317	153	56.996	IAPU	1.699	36	22.960
ARICANDUVA	380	0	11.460	CONCEICAO DAS PEDRAS	362	5	7.360	IBERTIOGA	659	15	12.578
ARINOS	2.756	32	32.677	CONCEICAO DE IPANEMA	1.237	4	10.829	IBIA	5.128	65	53.729
ASTOLFO DUTRA	2.210	31	29.465	CONCEICAO DO MATO DENTRO	4.357	39	56.609	IBIAI	850	11	15.212
ATALEIA	1.518	12	23.679	CONCEICAO DO PARA	588	11	13.800	IBIRACATU	290	3	10.721
AUGUSTO DE LIMA	316	11	11.443	CONCEICAO DO RIO VERDE	2.173	30	31.758	IBIRACI	2.061	29	24.813
BAEPENDI	3.164	38	39.065	CONCEICAO DOS OUROS	1.690	39	26.189	IBIRITE	13.592	443	332.920
BALDIM	791	24	18.364	CONEGO MARINHO	194	3	14.273	IBITIURA DE MINAS	1.083	5	8.036
BAMBUI	6.113	42	53.159	CONFINS	533	17	25.703	IBITURUNA	667	1	7.566
BANDEIRA	666	12	9.929	CONGONHAL	2.710	33	26.097	ICARAI DE MINAS	830	5	21.143
BANDEIRA DO SUL	1.269	16	13.882	CONGONHAS	11.263	112	138.591	IGARAPE	4.675	112	105.258
BARAO DE COCAIS	6.995	84	75.886	CONGONHAS DO NORTE	319	4	11.436	IGARATINGA	1.987	16	23.382
BARAO DE MONTE ALTO	371	16	13.122	CONQUISTA	1.910	21	16.371	IGUATAMA	1.328	12	17.105
BARBACENA	16.208	352	316.545	CONSELHEIRO LAFAIETE	23.243	309	290.890	IUACI	986	20	16.476
BARRA LONGA	614	13	14.734	CONSELHEIRO PENA	3.237	62	38.936	ILICINEA	2.235	32	31.045
BARROSO	5.572	73	48.399	CONSOLACAO	515	5	4.766	IMBE DE MINAS	634	11	12.627
BELA VISTA DE MINAS	1.283	25	21.455	CONTAGEM	73.283	2.154	1.445.467	INCONFIDENTES	1.734	12	18.616
BELMIRO BRAGA	826	6	8.027	COQUEIRAL	1.431	26	22.771	INDAIABIRA	501	1	12.344
BELO HORIZONTE	411.948	7.885	6.231.714	CORACAO DE JESUS	1.911	24	50.921	INDIANOPOLIS	1.437	9	14.866
BELO ORIENTE	3.340	83	48.593	CORDISBURGO	394	20	19.419	INGAI	305	7	7.539
BELO VALE	1.708	15	19.009	CORDISLANDIA	548	4	7.894	INHAPIM	2.883	75	49.637
BERILO	470	2	23.812	CORINTO	3.038	59	48.452	INHAUMA	1.033	22	14.540
BERIZAL	342	3	10.509	COROACI	824	22	21.095	INIMUTABA	930	19	16.208
BERTOPOLIS	761	6	8.814	COROMANDEL	6.038	98	67.251	IPABA	2.019	63	34.656
BETIM	48.372	1.443	929.021	CORONEL FABRICIANO	18.541	374	192.265	IPANEMA	3.897	83	39.576
BIAS FORTES	502	4	8.199	CORONEL MURTA	625	10	18.820	IPATINGA	46.620	981	499.318
BICAS	3.650	54	34.217	CORONEL PACHECO	209	10	7.789	IPIACU	1.102	7	9.485
BIQUINHAS	421	4	6.229	CORONEL XAVIER CHAVES	874	4	9.166	IPUIUNA	2.380	44	21.604
BOA ESPERANCA	8.294	152	95.017	CORREGO DANTA	483	10	7.326	IRAI DE MINAS	891	15	14.039
BOCAINA DE MINAS	653	7	11.557	CORREGO DO BOM JESUS	1.142	8	9.972	ITABIRA	30.989	409	241.344
BOCAIUVA	4.656	77	98.184	CORREGO FUNDO	1.589	8	14.722	ITABIRINHA	1.405	46	22.362
BOM DESPACHO	11.427	128	108.855	CORREGO NOVO	390	14	6.266	ITABIRITO	17.972	175	132.138
BOM JARDIM DE MINAS	1.390	7	17.614	COUTO DE MAGALHAES DE MINAS	302	7	11.164	ITACAMBIRA	635	3	9.115
BOM JESUS DA PENHA	1.233	21	11.680	CRISOLITA	355	3	10.756	ITACARAMBI	1.007	19	30.170
BOM JESUS DO AMPARO	632	8	13.166	CRISTAIS	2.585	32	28.946	ITAGUARA	4.269	36	36.125
BOM JESUS DO GALHO	984	42	28.853	CRISTALIA	561	3	10.275	ITAIFE	503	7	20.902
BOM REPOUSO	2.349	34	27.725	CRISTIANO OTONI	743	19	12.805	ITAJUBA	20.831	472	211.580
BOM SUCESSO	2.188	32	41.532	CRISTINA	1.529	10	23.914	ITAMARANDIBA	6.318	34	73.348
BONFIM	917	20	19.843	CRUCILANDIA	1.286	12	14.735	ITAMARATI DE MINAS	1.142	8	9.409
BONFINOPOLIS DE MINAS	946	14	11.757	CRUZEIRO DA FORTALEZA	839	8	10.620	ITAMBACURI	888	32	42.415
BONITO DE MINAS	375	4	20.980	CRUZILIA	2.812	49	38.269	ITAMBE DO MATO DENTRO	105	5	5.470
BORDA DA MATA	5.397	65	43.495	CUPARAQUE	971	11	8.395	ITAMOGI	2.630	55	25.666
BOTELHOS	3.650	35	35.008	CURRAL DE DENTRO	959	18	14.970	ITAMONTE	3.336	51	32.652
BOTUMIRIM	967	5	12.464	CURVELO	8.388	295	188.069	ITANHANDU	4.400	63	34.967
BRAS PIRES	644	11	10.326	DATAS	1.019	14	12.322	ITANHOMI	1.984	33	22.081
BRASILANDIA DE MINAS	3.216	31	29.771	DELFINO MOREIRA	813	33	18.864	ITAOBIM	2.651	59	38.744
BRASLIA DE MINAS	2.164	18	61.366	DELFINOPOLIS	1.739	14	17.062	ITAPAGIPE	4.407	63	30.258
BRAUNAS	444	11	11.586	DELTA	2.410	30	20.678	ITAPECERICA	4.056	47	60.425
BRAZOPOLIS	1.852	38	32.818	DESCOBERTO	349	12	11.567	ITAPEVA	2.331	40	25.403
BRUMADINHO	7.112	107	97.916	DESTERRO DE ENTRE RIOS	1.098	11	16.909	ITATIAIUCU	2.293	35	29.947
BUENO BRANDAO	2.060	37	25.649	DESTERRO DO MELO	538	1	7.789	ITAU DE MINAS	5.476	48	33.346
BUENOPOLIS	780	19	20.527	DIAMANTINA	8.726	103	118.296	ITAUNA	21.864	295	197.846
BUGRE	365	13	9.296	DIAMO DE VASCONCELOS	257	1	9.135	ITAVERAVA	436	3	14.416
BURITIS	5.631	56	43.089	DIONISIO	499	19	16.272	ITINGA	796	16	31.747
BURITIZEIRO	2.923	43	42.791	DIVINESIA	842	10	9.560	ITUETA	1.607	6	12.184
CABECEIRA GRANDE	967	8	15.189	DIVINO	2.435	45	46.205	ITUUTABA	34.442	517	213.947
CABO VERDE	2.233	15	29.624	DIVINO DAS LARANJEIRAS	429	16	9.697	ITUMIRIM	552	10	13.060
CACHOEIRA DA PRATA	211	15	9.471	DIVINOLANDIA DE MINAS	540	13	17.423	ITURAMA	11.529	258	82.964
CACHOEIRA DE MINAS	2.375	21	26.164	DIVINOPOLIS	37.839	713	520.315	ITUTINGA	469	5	11.581
CACHOEIRA DE PAJEU	655	11	17.621</								

DISTRIBUIÇÃO DE CASOS E ÓBITOS CONFIRMADOS DA COVID-19 SEGUNDO LOCAL DE RESIDÊNCIA, MINAS GERAIS, 2020-2021-2022

Local de Residência	Casos*	Óbitos	Total Vacinas Aplicadas
LAGOA DOURADA	1.845	15	28.099
LAGOA FORMOSA	3.403	69	46.020
LAGOA GRANDE	1.880	34	17.954
LAGOA SANTA	11.130	148	126.303
LAJINHA	3.460	50	47.805
LAMBARI	4.394	64	44.108
LAMIM	539	4	9.563
LARANJAL	1.498	31	15.126
LASSANCE	1.089	8	15.379
LAVRAS	26.863	198	241.350
LEANDRO FERREIRA	530	7	8.381
LEME DO PRADO	493	3	9.468
LEOPOLDINA	12.008	203	118.261
LIBERDADE	255	12	12.457
LIMA DUARTE	2.392	54	45.051
LIMEIRA DO OESTE	2.391	37	19.887
LONTRA	952	10	19.612
LUISBURGO	655	18	14.495
LUISLANDIA	389	3	11.885
LUMINARIAS	673	13	11.298
LUZ	5.626	39	39.670
MACHACALIS	836	14	14.771
MACHADO	9.613	112	90.406
MADRE DE DEUS DE MINAS	1.111	15	12.674
MALACACHETA	1.827	28	32.321
MAMONAS	668	8	13.218
MANGA	1.907	18	38.166
MANHUACU	9.023	251	188.811
MANHUMIRIM	3.022	53	42.446
MANTENA	4.026	83	45.204
MAR DE ESPANHA	2.541	46	31.195
MARAVILHAS	1.307	7	16.082
MARIA DA FE	2.743	50	32.860
MARIANA	16.659	111	153.935
MARILAC	450	12	8.489
MARIO CAMPOS	1.573	55	33.539
MARIPA DE MINAS	900	14	9.322
MARLIERIA	504	20	9.427
MARMELOPOLIS	456	11	7.021
MARTINHO CAMPOS	2.906	44	31.945
MARTINS SOARES	656	13	15.527
MATA VERDE	773	10	15.022
MATERLANDIA	235	3	10.286
MATEUS LEME	8.448	99	86.204
MATHIAS LOBATO	492	12	6.728
MATIAS BARBOSA	3.389	67	34.281
MATIAS CARDOSO	566	12	25.152
MATIPO	2.522	43	33.580
MATO VERDE	1.910	17	27.092
MATOZINHOS	7.799	120	86.874
MATUTINA	475	7	10.770
MEDEIROS	493	2	8.587
MEDINA	1.214	34	45.592
MENDES PIMENTEL	1.118	11	12.791
MERCES	444	21	24.239
MESQUITA	582	9	11.578
MINAS NOVAS	1.598	26	50.895
MINDURI	443	11	9.038
MIRABELA	1.737	22	24.130
MIRADOURO	1.225	14	20.947
MIRAI	2.635	19	26.877
MIRAVANIA	8	2	9.666
MOEDA	399	15	10.682
MOEMA	1.896	14	15.813
MONJOLOS	60	3	5.407
MONSENHOR PAULO	1.650	10	21.906
MONTALVANIA	2.071	19	29.819
MONTE ALEGRE DE MINAS	2.668	45	42.908
MONTE AZUL	2.363	37	44.425
MONTE BELO	2.809	40	33.847
MONTE CARMELO	11.130	192	122.863
MONTE FORMOSO	383	8	9.568
MONTE SANTO DE MINAS	4.644	68	48.727
MONTE SIAO	6.783	44	51.168
MONTES CLAROS	83.693	1.069	846.240
MONTEZUMA	732	5	13.216
MORADA NOVA DE MINAS	1.538	13	22.079
MORRO DA GARÇA	314	10	6.184
MORRO DO PILAR	204	5	7.379
MUNHOZ	1.003	15	13.047
MURIAE	15.565	367	216.045
MUTUM	3.460	50	55.062
MUZAMBINHO	5.590	47	52.399
NACIP RAYDAN	429	7	5.958
NANUQUE	7.097	134	72.700
NAQUE	787	24	10.758
NATALANDIA	601	8	7.903
NATERCIA	1.000	9	12.344
NAZARENO	1.038	14	19.645
NEPOMUCENO	5.145	53	60.211
NINHEIRA	856	9	20.730
NOVA BELEM	600	14	7.740
NOVA ERA	4.074	55	39.960
NOVA LIMA	28.993	268	236.121
NOVA MODICA	607	17	7.633
NOVA PONTE	2.854	36	31.756
NOVA PORTEIRINHA	860	10	13.686
NOVA RESENDE	3.446	36	37.569
NOVA SERRANA	8.873	244	175.876
NOVA UNIAO	786	10	14.795
NOVO CRUZEIRO	2.024	34	62.268
NOVO ORIENTE DE MINAS	855	20	16.626
NOVORIZONTE	462	5	10.252
OLARIA	158	4	5.528
OLHOS-D'AGUA	343	6	11.488
OLIMPIO NORONHA	526	4	6.603
OLIVEIRA	6.184	88	99.209
OLIVEIRA FORTES	269	3	5.758
ONCA DE PITANGUI	405	6	7.014
ORATORIOS	495	14	11.834
ORIZANIA	764	14	14.937
OURO BRANCO	7.792	63	98.661
OURO FINO	7.129	81	76.442
OURO PRETO	12.614	143	206.041
OURO VERDE DE MINAS	442	10	13.408
PADRE CARVALHO	500	8	9.538
PADRE PARAISO	1.433	28	31.936
PAI PEDRO	271	3	13.822
PAINEIRAS	631	7	11.174
PAINS	1.845	10	20.403
PAIVA	326	4	4.157
PALMA	1.155	16	14.546
PALMOPOLIS	544	12	14.763
PAPAGAIOS	3.031	23	29.816
PARA DE MINAS	14.573	285	195.340
PARACATU	17.260	285	190.967
PARAGUACU	5.932	56	42.350
PARAISOPOLIS	4.339	70	47.617
PARAOPEBA	3.736	36	57.223
PASSA QUATRO	3.062	50	38.801
PASSA TEMPO	1.049	9	19.642
PASSABEM	185	6	4.567
PASSA-VINTE	264	6	6.037
PASSOS	25.636	385	241.810
PATIS	471	0	10.422
PATOS DE MINAS	33.352	611	378.667
PATROCINIO	15.813	264	208.440
PATROCINIO DO MURIAE	610	12	12.749
PAULA CANDIDO	1.052	10	23.824
PAULISTAS	610	5	11.532
PAVAO	1.042	12	15.598
PECANHA	1.607	26	34.429
PEDRA AZUL	2.450	47	47.944

Local de Residência	Casos*	Óbitos	Total Vacinas Aplicadas
PEDRA BONITA	667	8	12.608
PEDRA DO ANTA	337	6	8.624
PEDRA DO INDAIA	889	7	10.062
PEDRA DOURADA	410	2	6.455
PEDRALVA	1.706	18	29.614
PEDRAS DE MARIA DA CRUZ	179	15	18.306
PEDRINOPOLIS	971	12	8.769
PEDRO LEOPOLDO	8.553	217	139.723
PEDRO TEIXEIRA	25	0	5.416
PEQUERI	491	10	7.982
PEQUI	525	10	9.065
PERDIGAO	2.392	18	24.112
PERDIZES	3.899	29	38.751
PERDOES	5.101	48	48.506
PERQUITO	775	27	12.923
PESCADOR	742	6	8.117
PIAU	422	15	6.979
PIEDADE DE CARATINGA	1.249	26	17.938
PIEDADE DE PONTE NOVA	322	9	10.208
PIEDADE DO RIO GRANDE	860	12	11.469
PIEDADE DOS GERAIS	74	9	11.979
PIMENTA	1.966	22	20.246
PINGO-D'AGUA	505	14	10.100
PINTOPOLIS	405	5	14.475
PIRACEMA	98	19	17.166
PIRAJUUBA	1.255	28	15.628
PIRANGA	1.230	38	37.743
PIRANGUCU	1.155	18	13.919
PIRANGUINHO	1.738	48	19.531
PIRAPETINGA	4.699	37	24.337
PIRAPORA	10.959	114	108.765
PIRAUBA	2.344	29	28.052
PITANGUI	3.561	105	56.831
PIUMHI	9.971	138	73.266
PLANURA	2.770	52	25.347
POCO FUNDO	4.589	22	41.495
POCOS DE CALDAS	27.165	577	403.926
POCRANE	1.017	12	19.553
POMPEU	5.191	66	68.620
PONTE NOVA	8.880	220	141.051
PONTO CHIQUE	544	15	8.234
PONTO DOS VOLANTES	496	24	26.897
PORTEIRINHA	5.742	71	79.638
PORTO FIRME	1.284	16	23.693
POTE	1.721	21	29.533
POUSO ALEGRE	41.354	503	372.601
POUSO ALTO	1.426	28	17.016
PRADOS	1.380	21	22.619
PRATA	5.750	112	61.458
PRATAPOLIS	2.287	30	21.380
PRATINHA	526	4	9.865
PRESIDENTE BERNARDES	633	8	12.879
PRESIDENTE JUSCELINO	286	6	10.398
PRESIDENTE KUBITSCHEK	357	7	7.840
PRESIDENTE OLEGARIO	2.650	34	38.729
PRUDENTE DE MORAIS	913	25	22.891
QUARTEL GERAL	342	4	7.963
QUELUZITO	352	5	5.535
RAPOSOS	4.113	46	32.441
RAUL SOARES	3.726	62	52.623
RECREIO	1.693	26	21.868
REDUTO	627	15	17.143
RESENDE COSTA	1.573	23	27.619
RESPLENDOR	3.180	68	32.758
RESSAQUINHA	782	11	11.913
RIACHINHO	1.493	10	16.008
RIACHO DOS MACHADOS	897	8	15.818
RIBEIRAO DAS NEVES	25.138	902	603.897
RIBEIRAO VERMELHO	967	13	10.480
RIO ACIMA	1.688	33	21.810
RIO CASCA	1.735	53	30.372
RIO DO PRADO	632	8	11.923
RIO DOCE	434	10	7.868
RIO ESPERA	574	14	15.946
RIO MANSO	931	11	13.460
RIO NOVO	674	30	20.228
RIO PARANAIBA	3.202	29	34.231
RIO PARDO DE MINAS	1.709	10	47.792
RIO PIRACICABA	3.157	30	36.450
RIO POMBA	1.054	41	40.829
RIO PRETO	1.354	6	11.905
RIO VERMELHO	1.053	7	28.291
RITAPOLIS	814	15	11.976
ROCHEDO DE MINAS	264	4	6.170
RODEIRO	1.559	20	16.819
ROMARIA	1.001	10	9.228
ROSARIO DA LIMEIRA	401	7	10.464
RUBELITA	588	3	15.123
RUBIM	1.724	26	19.771
SABARA	11.181	261	264.676
SABINOPOLIS	1.394	24	37.538
SACRAMENTO	7.808	87	59.866
SALINAS	5.864	63	83.568
SALTO DA DIVISA	781	21	14.862
SANTA BARBARA	5.784	53	79.153
SANTA BARBARA DO LESTE	833	30	19.247
SANTA BARBARA DO MONTE VERDE	455	12	7.139
SANTA BARBARA DO TUGURIO	346	7	11.210
SANTA CRUZ DE MINAS	2.053	23	16.131
SANTA CRUZ DE SALINAS	289	3	8.960
SANTA CRUZ DO ESCALVADO	585	9	13.220
SANTA EFIGENIA DE MINAS	802	13	10.688
SANTA FE DE MINAS	340	3	6.041
SANTA HELENA DE MINAS	1.052	7	13.744
SANTA JULIANA	1.774	53	33.442
SANTA LUZIA	13.639	583	448.826
SANTA MARGARIDA	1.528	41	34.225
SANTA MARIA DE ITABIRA	1.599	42	24.769
SANTA MARIA DO SALTO	884	20	9.381
SANTA MARIA DO SUACUI	1.401	26	30.970
SANTA RITA DE CALDAS	1.552	37	19.973
SANTA RITA DE IBITIPOCA	520	3	9.395
SANTA RITA DE JACUTINGA	1.256	11	11.777
SANTA RITA DE MINAS	924	17	13.703
SANTA RITA DO ITUETO	1.174	10	10.475
SANTA RITA DO SAPUCAI	8.087	86	105.953
SANTA ROSA DA SERRA	376	5	7.265
SANTA VITORIA	7.125	71	45.130
SANTANA DA VARGEM	1.201	13	18.757
SANTANA DE CATAGUASES	1.506	8	8.917
SANTANA DE PIRAPAMA	780	22	19.056
SANTANA DO DESERTO	709	18	10.810
SANTANA DO GARAMBEU	286	5	6.086
SANTANA DO JACARE	1.037	11	13.001
SANTANA DO MANHUACU	1.576	18	16.806
SANTANA DO PARAISO	7.347	126	65.002
SANTANA DO RIACHO	1.015	6	11.807
SANTANA DOS MONTES	262	0	9.521
SANTO ANTONIO DO AMPARO	2.354	21	43.161
SANTO ANTONIO DO AVENTUREIRO	1.132	21	10.103
SANTO ANTONIO DO GRAMA	719	9	11.323
SANTO ANTONIO DO ITAMBE	405	1	10.032
SANTO ANTONIO DO JACINTO	1.459	15	21.287
SANTO ANTONIO DO MONTE	6.660	92	54.095
SANTO ANTONIO DO RETIRO	562	1	12.592
SANTO ANTONIO DO RIO ABAIXO	132	3	4.869
SANTO HIPOLITO	377	5	6.287
SANTOS DUMONT	7.620	148	101.298
SAO BENTO ABADE	682	9	11.894
SAO BRAS DO SUACUI	761	7	9.553
SAO DOMINGOS DAS DORES	948	13	12.805
SAO DOMINGOS DO PRATA	2.763	26	41.924
SAO FELIX DE MINAS	381	4	7.647

Local de Residência	Casos*	Óbitos	Total Vacinas Aplicadas
SAO FRANCISCO	2.613	79	101.949
SAO FRANCISCO DE PAULA	830	13	17.758
SAO FRANCISCO DE SALES	1.438	35	12.557
SAO FRANCISCO DO GLORIA	75		