

BOLETIM EPIDEMIOLÓGICO

COVID-19: Doença causada pelo coronavírus – 19

terça-feira, 28 de junho de 2022



CENÁRIO EM MINAS GERAIS - COVID-19

Total de Casos Confirmados

3.598.640

Casos em Acompanhamento

83.970

Casos Recuperados

3.452.606

Óbitos Confirmados

62.064

Fonte: Painel COVID-19 MG/Sala de Situação/SubVS/SES/MG. Dados parciais, sujeitos a alterações.

TOTAL DE CASOS CONFIRMADOS: soma dos casos confirmados que não evoluíram para óbito e dos óbitos confirmados por COVID-19.

CASOS RECUPERADOS: casos confirmados de COVID-19 que receberam alta hospitalar e/ou cumpriram isolamento domiciliar de 10 dias E estão há 72h assintomáticos (sem a utilização de medicamentos sintomáticos) E sem intercorrências.

CASOS EM ACOMPANHAMENTO: casos confirmados de COVID-19 que não evoluíram para óbito, cuja condição clínica permanece sendo acompanhada ou aguarda atualização pelos municípios.

ÓBITOS CONFIRMADOS: óbitos confirmados para COVID-19.



Nº de Casos Confirmados nas Últimas 24h*

9.209



Nº de Óbitos Confirmados nas Últimas 24h*

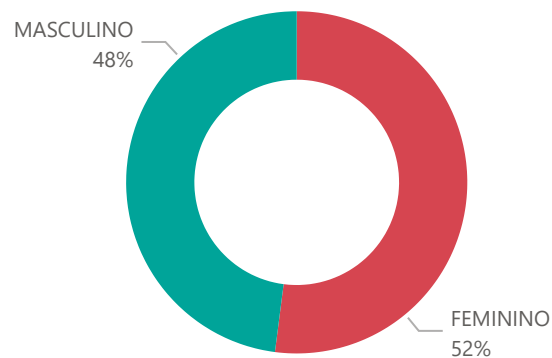
0

Observações: o número de casos e óbitos confirmados nas últimas 24h pode não retratar a ocorrência de novos casos no período, mas o total de casos notificados à SES/MG nas últimas 24h. o quantitativo de óbitos confirmados nas últimas 24h está sujeito à atualização do SIVEP-Gripe, podendo haver eventuais instabilidades no sistema

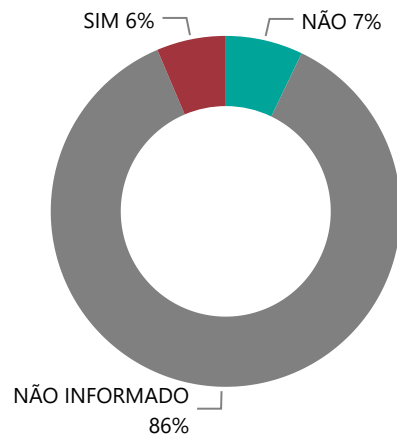
1

PERFIL EPIDEMIOLÓGICO DOS CASOS CONFIRMADOS DE COVID-19 QUE NÃO EVOLUÍRAM PARA ÓBITO, MG, 2020-2021

Quantidade de Casos por Sexo

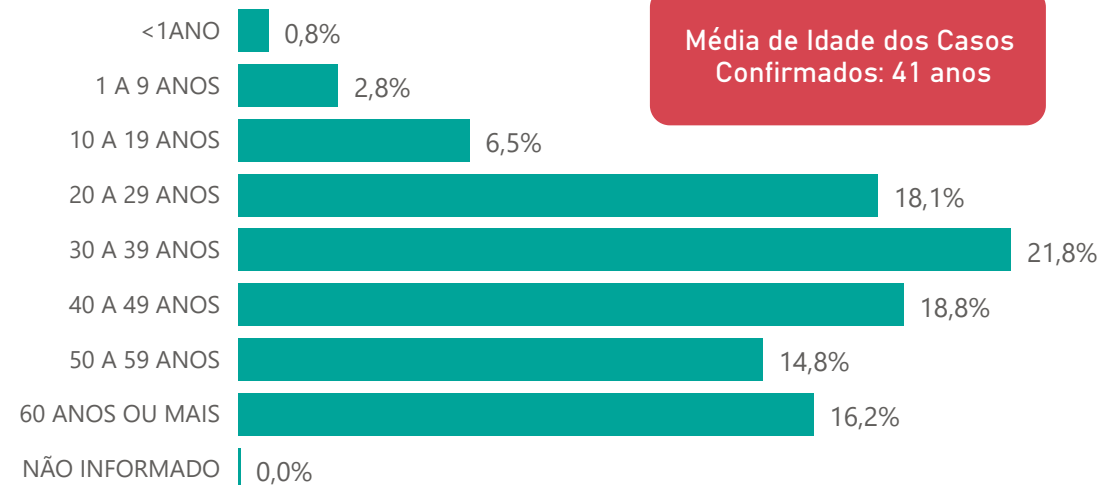


Apresenta Fator de Risco (Comorbidade*)

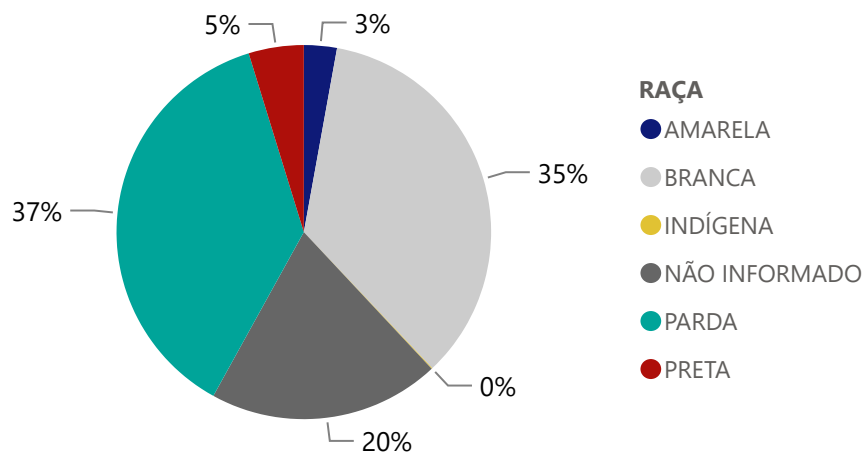


*Dados parciais, aguardando atualização dos municípios.

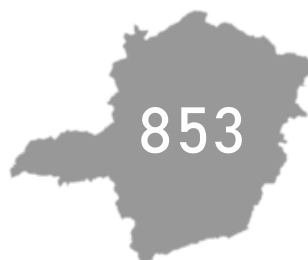
Quantidade de casos por Faixa Etária



Notificações por Raça



Municípios Afetados



2

DADOS DE HOSPITALIZAÇÃO E ISOLAMENTO DOMICILIAR DOS CASOS CONFIRMADOS DE COVID-19, MG, 2020-2021

Internados*



216.826

Isolamento Domiciliar



3.381.814

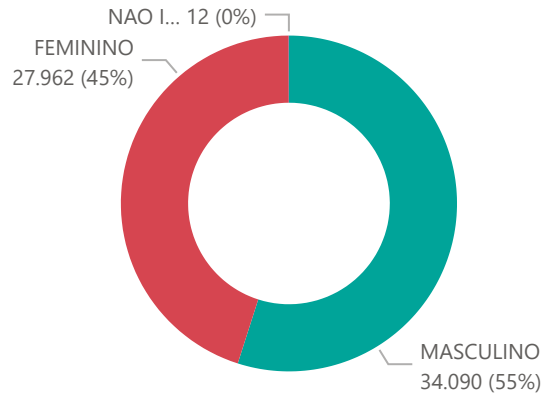
*Casos confirmados de COVID-19 que precisaram de internação hospitalar na rede pública ou privada de Minas Gerais. Dados cumulativos, registrados desde o início da pandemia.

Fonte: Painel COVID-19 MG/ Sala de Situação/SubVS/SES-MG; E-SUS VE; SIVEP-Gripe. Dados parciais, sujeitos a alterações.

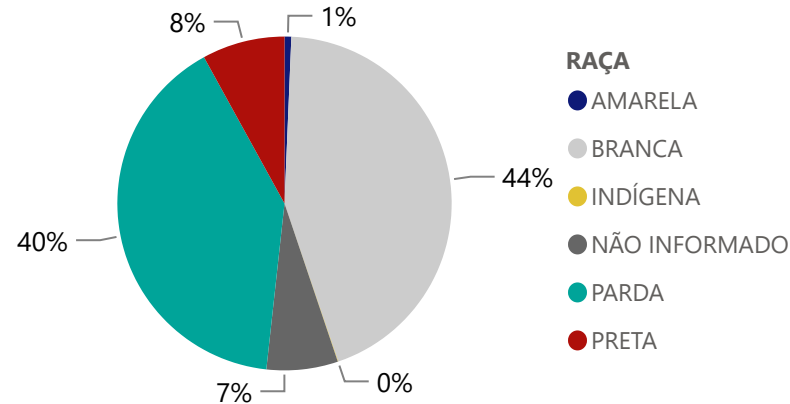
Fonte: Sala de Situação/SubVS/SES-MG; E-SUS VE; SIVEP-Gripe. Dados parciais, sujeitos a alterações.



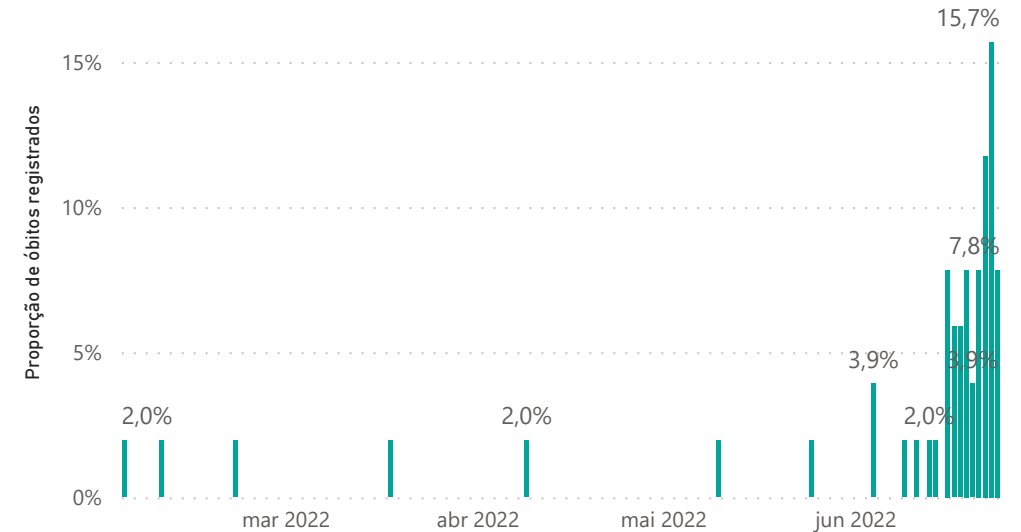
Quantidade de Óbitos por Sexo



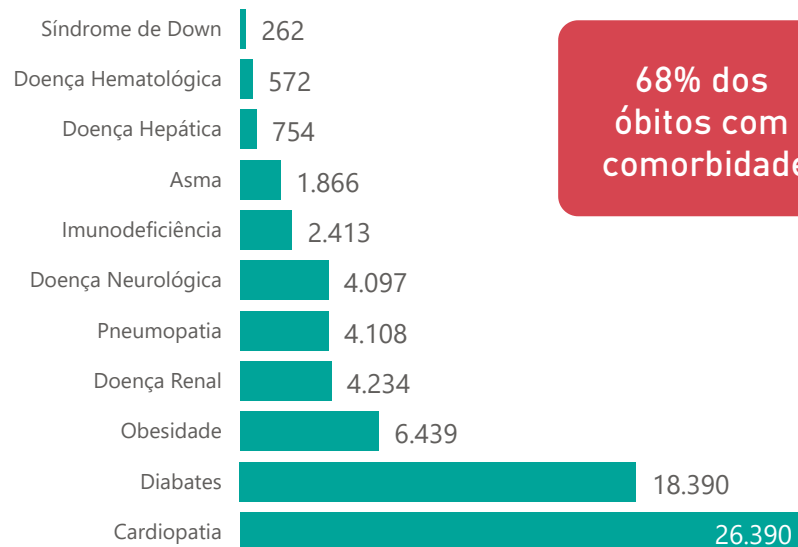
Notificações por Raça



Óbitos Registrados nas Últimas 24 Horas, por Data de Ocorrência



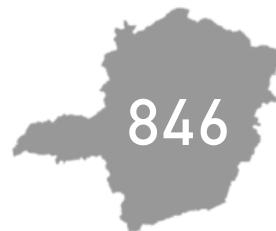
Comorbidade*



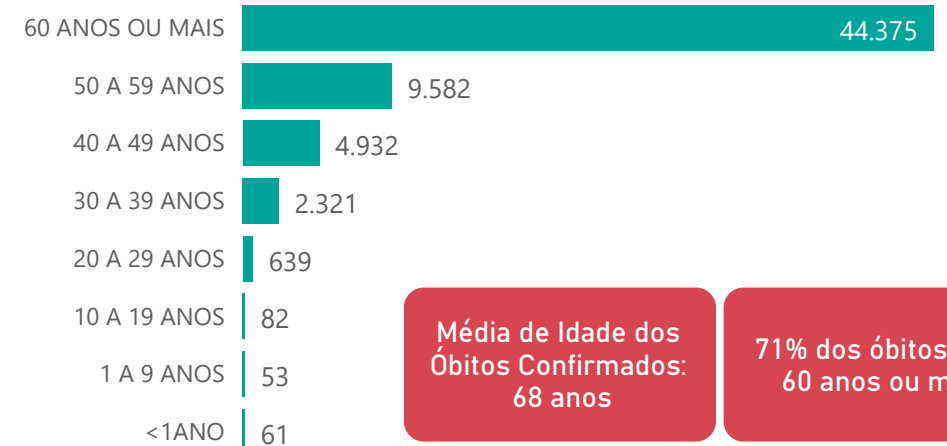
68% dos óbitos com comorbidade

1,7%

Nº de Municípios com Óbitos



Quantidade de Óbitos por Faixa Etária



Média de Idade dos Óbitos Confirmados: 68 anos

71% dos óbitos com 60 anos ou mais

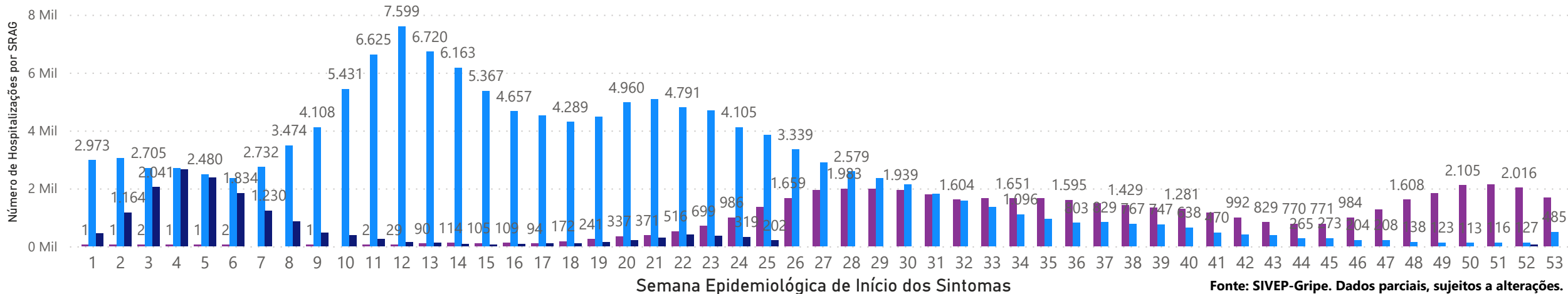
*Os casos que evoluíram a óbito podem ter mais de uma comorbidade.

4

HOSPITALIZAÇÕES POR COVID 2020-2022

NÚMERO DE HOSPITALIZAÇÕES POR CID COVID, SEGUNDO SEMANA EPIDEMIOLÓGICA (SE) DE INÍCIO DE SINTOMAS, MG, 2020 - 2022

Ano ● 2020 ● 2021 ● 2022



Fonte: SIVEP-Gripe. Dados parciais, sujeitos a alterações.

5

DADOS LABORATORIAIS DE COVID-19, REDE PÚBLICA-MG 2020-2021

Positivos

Negativos

Inconclusivos*



279.704



684.606



12.375

Resultados Liberados

Em Análise

Total



976.687



3.006



979.693

Fonte: GAL/FUNED. COES MINAS/COVID-19/SESMG. Dados parciais, sujeitos a alterações.

*Não apresentaram resultado que pode ser concluído como positivo ou negativo.

6

DADOS DE VACINAÇÃO

TOTAL DE DOSES APLICADAS EM MG

DOSES RECEBIDAS PELO MS

1ª DOSE

17.975.572

2ª DOSE

16.312.142

DOSE ÚNICA

514.181

1ª DOSE DE REFORÇO

10.239.021

2ª DOSE DE REFORÇO

1.584.350



53.683.939

DOSES DISTRIBUÍDAS PELA SES-MG



46.785.310

Fonte: OpenDataSUS; Localiza SUS. Dados parciais, sujeitos a alterações pelo Ministério da Saúde.

https://qsprod.saude.gov.br/extensions/DEMAS_C19VAC_Distr/DEMAS_C19VAC_Distr.html

<https://opendatasus.saude.gov.br/dataset/covid-19-vacinacao>

DISTRIBUIÇÃO DE CASOS E ÓBITOS CONFIRMADOS DA COVID-19 SEGUNDO LOCAL DE RESIDÊNCIA, MINAS GERAIS, 2020-2021-2022

Local de Residência	Casos*	Óbitos	Total Vacinas Aplicadas	Local de Residência	Casos*	Óbitos	Total Vacinas Aplicadas	Local de Residência	Casos*	Óbitos	Total Vacinas Aplicadas
ABADIA DOS DOURADOS	1.630	20	15.959	CARAI	1.478	22	43.645	FELISBURGO	1.375	17	14.613
ABAETE	3.348	49	51.364	CARANAIBA	293	4	8.325	FELIXLANDIA	2.301	34	34.168
ABRE CAMPO	1.907	19	28.657	CARANDAI	3.458	59	58.929	FERNANDES TOURINHO	276	14	6.304
ACAIACA	258	12	10.293	CARANGOLA	5.575	132	71.903	FERROS	804	15	23.414
ACUCENA	810	39	19.989	CARATINGA	12.323	317	163.491	FERVEDOURO	1.522	20	21.596
AGUA BOA	1.016	14	30.109	CARBONITA	1.270	7	21.212	FLORESTAL	273	15	16.107
AGUA COMPRIDA	473	9	5.886	CAREACU	1.152	17	15.358	FORMIGA	21.544	292	165.121
AGUANIL	1.289	8	11.615	CARLOS CHAGAS	3.195	38	43.232	FORMOSO	448	10	15.040
AGUAS FORMOSAS	1.656	37	37.494	CARMESIA	273	1	6.688	FORTALEZA DE MINAS	915	9	8.838
AGUAS VERMELHAS	562	11	27.387	CARMO DA CACHOEIRA	1.755	25	28.518	FORTUNA DE MINAS	324	3	8.037
AIMORES	3.408	88	52.464	CARMO DA MATA	1.401	12	28.104	FRANCISCO BADARO	301	7	17.024
AIURUOCA	934	13	14.300	CARMO DE MINAS	1.597	31	28.540	FRANCISCO DUMONT	367	7	9.768
ALAGOA	660	8	7.457	CARMO DO CAJURU	1.496	61	51.448	FRANCISCO SA	1.349	50	46.452
ALBERTINA	684	11	7.119	CARMO DO PARANAIBA	5.123	130	75.250	FRANCISOPOLIS	417	3	11.144
ALEM PARAIBA	6.567	170	80.870	CARMO DO RIO CLARO	5.053	76	45.340	FREI GASPAR	799	16	11.015
ALFENAS	22.029	248	177.367	CARMOPOLIS DE MINAS	4.584	58	40.002	FREI INOCENCIO	1.039	30	16.463
ALFREDO VASCONCELOS	1.270	16	15.577	CARNEIRINHO	2.888	54	21.974	FREI LAGONEGRO	239	5	9.967
ALMENARA	6.696	65	78.677	CARRANCAS	964	10	10.968	FRONTEIRA	3.521	66	32.105
ALPERCATA	566	23	15.218	CARVALHOPOLIS	901	9	9.032	FRONTEIRA DOS VALES	799	10	10.032
ALPINOPOLIS	4.177	51	43.064	CARVALHOS	548	4	10.494	FRUTA DE LEITE	275	3	10.181
ALTEROSA	2.008	41	32.922	CASA GRANDE	245	4	5.729	FRUTAL	15.996	298	129.743
ALTO CAPARAO	557	10	10.545	CASCALHO RICO	541	4	7.727	FUNILANDIA	489	11	11.208
ALTO JEQUITIBA	1.374	13	17.712	CASSIA	2.853	71	38.973	GALILEIA	938	27	11.390
ALTO RIO DOCE	1.041	31	27.314	CATAGUASES	14.560	283	159.039	GAMELEIRAS	378	5	11.795
ALVARENGA	535	6	10.345	CATAS ALTAS	847	13	13.539	GLAUCILANDIA	339	7	7.593
ALVINOPOLIS	2.036	25	37.730	CATAS ALTAS DA NORUEGA	278	4	8.952	GOIABEIRA	505	8	6.147
ALVORADA DE MINAS	467	4	10.281	CATUJI	790	8	14.697	GOIANA	856	8	10.390
AMPARO DO SERRA	297	11	11.363	CATUTI	454	4	10.965	GONCALVES	1.069	9	11.120
ANDRADAS	7.011	137	93.845	CAXAMBU	3.586	63	47.021	GONZAGA	493	16	11.339
ANDRELANDIA	188	18	30.174	CEDRO DO ABAETE	119	1	3.224	GOUVEIA	1.132	35	26.194
ANGELANDIA	403	4	13.768	CENTRAL DE MINAS	710	37	15.415	GOVERNADOR VALADARES	46.317	1.485	528.093
ANTONIO CARLOS	1.858	20	26.715	CENTRALINA	1.832	54	20.459	GRAO MOGOL	1.204	13	32.759
ANTONIO DIAS	797	29	19.669	CHACARA	259	11	9.047	GRUPIARA	337	4	3.654
ANTONIO PRADO DE MINAS	160	6	4.177	CHALE	1.261	13	10.401	GUANHAEAS	4.687	54	78.287
ARACAI	288	2	5.849	CHAPADA DO NORTE	610	3	25.253	GUAPE	2.598	49	30.841
ARACITABA	98	11	5.352	CHAPADA GAUCHA	2.132	19	24.433	GUARACIABA	1.001	35	23.017
ARACUAI	3.480	61	75.649	CHIADOR	544	8	6.988	GUARACIAMA	354	6	12.558
ARAGUARI	29.516	508	241.863	CIPOTANEA	843	26	14.387	GUARANESIA	5.008	42	45.658
ARANTINA	586	7	7.023	CLARAVAL	1.035	4	10.058	GUARANI	1.453	10	16.604
ARAPONGA	974	15	20.976	CLARO DOS POCOES	1.102	12	16.509	GUARARA	1.204	18	9.452
ARAPORA	2.706	43	18.331	CLAUDIO	4.213	70	69.263	GUARDA-MOR	1.811	13	17.433
ARAPUA	453	3	7.802	COIMBRA	825	12	17.710	GUAXUPE	14.909	179	115.817
ARAUJOS	932	15	21.624	COLUNA	809	10	20.423	GUIDOVAL	1.389	23	15.681
ARAXA	34.772	292	247.943	COMENDADOR GOMES	616	5	7.021	GUIMARANIA	1.597	17	18.898
ARCEBURGO	2.237	35	21.156	COMERCINHO	590	6	15.679	GUIRICEMA	1.730	36	19.176
ARCOS	9.990	147	101.222	CONCEICAO DA APARECIDA	1.595	12	23.906	GURINHATA	1.088	5	12.268
AREADO	3.067	35	32.044	CONCEICAO DA BARRA DE MINAS	698	8	9.048	HELIODORA	1.251	20	14.709
ARGIRITA	646	14	7.064	CONCEICAO DAS ALGOAS	6.277	153	56.996	IPAU	1.699	36	22.960
ARICANDUVA	377	0	11.460	CONCEICAO DAS PEDRAS	355	5	7.360	IBERTIOGA	652	15	12.578
ARINOS	2.692	32	32.677	CONCEICAO DE IPANEMA	564	4	10.829	IBIA	5.081	64	53.729
ASTOLFO DUTRA	2.178	30	29.465	CONCEICAO DO MATO DENTRO	4.207	39	56.609	IBIAI	823	11	15.212
ATALEIA	1.518	12	23.679	CONCEICAO DO PARA	566	11	13.800	IBIRACATU	290	3	10.721
AUGUSTO DE LIMA	316	11	11.443	CONCEICAO DO RIO VERDE	2.141	30	31.758	IBIRACI	2.056	29	24.813
BAEPENDI	3.084	38	39.065	CONCEICAO DOS OUROS	1.649	39	26.189	IBIRITE	13.479	443	332.920
BALDIM	776	24	18.364	CONEGO MARINHO	194	3	14.273	IBITIURA DE MINAS	1.067	5	8.036
BAMBUI	6.113	42	53.159	CONFINS	533	17	25.703	IBITURUNA	667	1	7.566
BANDEIRA	666	12	9.929	CONGONHAL	2.696	33	26.097	ICARAI DE MINAS	439	5	21.143
BANDEIRA DO SUL	1.260	16	13.882	CONGONHAS	11.263	112	138.591	IGARAPE	4.675	112	105.258
BARAO DE COCAIS	6.781	84	75.886	CONGONHAS DO NORTE	319	4	11.436	IGARATINGA	1.890	16	23.382
BARAO DE MONTE ALTO	371	16	13.122	CONQUISTA	1.881	21	16.371	IGUATAMA	1.315	12	17.105
BARBACENA	15.902	351	316.545	CONSELHEIRO LAFAIETE	22.640	306	290.890	IUACI	971	20	16.476
BARRA LONGA	595	13	14.734	CONSELHEIRO PENA	3.149	62	38.936	ILICINEA	2.175	32	31.045
BARROSO	5.451	73	48.399	CONSOLACAO	516	4	4.766	IMBE DE MINAS	634	11	12.627
BELA VISTA DE MINAS	1.283	25	21.455	CONTAGEM	72.328	2.149	1.445.467	INCONFIDENTES	1.678	12	18.616
BELMIRO BRAGA	813	5	8.027	COQUEIRAL	1.419	26	22.771	INDAIABIRA	501	1	12.344
BELO HORIZONTE	406.806	7.878	6.231.714	CORACAO DE JESUS	1.744	24	50.921	INDIANOPOLIS	1.435	9	14.866
BELO ORIENTE	3.314	83	48.593	CORDISBURGO	394	20	19.419	INGAI	295	7	7.539
BELO VALE	1.708	15	19.009	CORDISLANDIA	530	4	7.894	INHAPIM	2.841	75	49.637
BERILO	470	2	23.812	CORINTO	3.038	59	48.452	INHAUMA	1.033	22	14.540
BERIZAL	329	3	10.509	COROACI	812	22	21.095	INIMUTABA	892	19	16.208
BERTOPOLIS	719	6	8.814	COROMANDEL	6.020	98	67.251	IPABA	2.019	63	34.656
BETIM	47.699	1.441	929.021	CORONEL FABRICIANO	18.056	374	192.265	IPANEMA	3.740	83	39.576
BIAS FORTES	364	4	8.199	CORONEL MURTA	608	10	18.820	IPATINGA	45.689	980	499.318
BICAS	3.634	54	34.217	CORONEL PACHECO	209	10	7.789	IPIACU	1.068	7	9.485
BIQUINHAS	421	4	6.229	CORONEL XAVIER CHAVES	845	4	9.166	IPUIUNA	2.322	44	21.604
BOA ESPERANCA	8.232	152	95.017	CORREGO DANTA	483	10	7.326	IRAI DE MINAS	891	15	14.039
BOCAINA DE MINAS	640	7	11.557	CORREGO DO BOM JESUS	1.083	8	9.972	ITABIRA	30.991	407	241.344
BOCAIUVA	4.558	75	98.184	CORREGO FUNDO	1.589	8	14.722	ITABIRINHA	1.390	46	22.362
BOM DESPACHO	11.202	128	108.855	CORREGO NOVO	390	14	6.266	ITABIRITO	17.605	175	132.138
BOM JARDIM DE MINAS	1.360	7	17.614	COUTO DE MAGALHAES DE MINAS	302	7	11.164	ITACAMBIRA	608	3	9.115
BOM JESUS DA PENHA	1.223	21	11.680	CRISOLITA	340	3	10.756	ITACARAMBI	991	19	30.170
BOM JESUS DO AMPARO	632	8	13.166	CRISTAIS	2.536	32	28.946	ITAGUARA	4.269	36	36.125
BOM JESUS DO GALHO	984	42	28.853	CRISTALIA	551	3	10.275	ITAIFE	491	7	20.902
BOM REPOUSO	2.302	33	27.725	CRISTIANO OTONI	729	19	12.805	ITAJUBA	20.496	472	211.580
BOM SUCESSO	2.154	32	41.532	CRISTINA	1.483	10	23.914	ITAMARANDIBA	6.127	34	73.348
BONFIM	898	20	19.843	CRUCILANDIA	1.269	12	14.735	ITAMARATI DE MINAS	1.142	8	9.409
BONFINOPOLIS DE MINAS	946	14	11.757	CRUZEIRO DA FORTALEZA	839	8	10.620	ITAMBACURI	888	32	42.415
BONITO DE MINAS	375	4	20.980	CRUZILIA	2.760	49	38.269	ITAMBE DO MATO DENTRO	105	5	5.470
BORDA DA MATA	5.329	65	43.495	CUPARAQUE	961	11	8.395	ITAMOGI	2.613	55	25.666
BOTELHOS	3.650	35	35.008	CURRAL DE DENTRO	951	18	14.970	ITAMONTE	3.300	51	32.652
BOTUMIRIM	925	5	12.464	CURVELO	8.232	295	188.069	ITANHANDU	4.300	63	34.967
BRAS PIRES	644	11	10.326	DATAS	989	14	12.322	ITANHOMI	1.985	32	22.081
BRASILANDIA DE MINAS	3.148	31	29.771	DELFINO MOREIRA	798	32	18.864	ITAOBIM	2.565	59	38.744
BRASILIA DE MINAS	2.164	18	61.366	DELFINOPOLIS	1.739	14	17.062	ITAPAGIPE	4.407	63	30.258
BRAUNAS	427	11	11.586	DELTA	2.410	30	20.678	ITAPECERICA	3.898	47	60.425
BRAZOPOLIS	1.801	38	32.818	DESCOBERTO	349	12	11.567	ITAPEVA	2.300	40	25.403
BRUMADINHO	6.964	107	97.916	DESTERRO DE ENTRE RIOS	1.056	11	16.909	ITATIAIUCU	2.293	35	29.947
BUENO BRANDAO	2.014	36	25.649	DESTERRO DO MELO	535	1	7.789	ITAU DE MINAS	5.443	47	33.346
BUENOPOLIS	780	19	20.527	DIAMANTINA	8.547	103	118.296	ITAUNA	21.509	295	197.846
BUGRE	365	13	9.296	DIAGO DE VASCONCELOS	236	1	9.135	ITAVERAVA	416	3	14.416
BURITIS	5.631	56	43.089	DIONISIO	499	19	16.272	ITINGA	788	16	31.747
BURITIZEIRO	2.780	43	42.791	DIVINESIA	830	10	9.560	ITUETA	1.607	6	12.184
CABECEIRA GRANDE	967	8	15.189	DIVINO	2.423	44	46.205	ITUUTABA	34.174	515	213.947
CABO VERDE	2.151	14	29.624	DIVINO DAS LARANJEIRAS	429	16	9.697	ITUMIRIM	552	10	13.060
CACHOEIRA DA PRATA	211	15	9.471	DIVINOLANDIA DE MINAS	519	13	17.423	ITURAMA	11.384	258	82.964
CACHOEIRA DE MINAS	2.324	21	26.164	DIVINOPOLIS	37.323	710	520.315	ITUTINGA	450	5	11.581
CACHOEIRA DE PAJEU	655	11	17.621	DIV							

DISTRIBUIÇÃO DE CASOS E ÓBITOS CONFIRMADOS DA COVID-19 SEGUNDO LOCAL DE RESIDÊNCIA, MINAS GERAIS, 2020-2021-2022

Local de Residência	Casos*	Óbitos	Total Vacinas Aplicadas	Local de Residência	Casos*	Óbitos	Total Vacinas Aplicadas	Local de Residência	Casos*	Óbitos	Total Vacinas Aplicadas
LAGOA DOURADA	1.831	15	28.099	PEDRA BONITA	663	8	12.608	SAO FRANCISCO	2.613	79	101.949
LAGOA FORMOSA	3.382	69	46.020	PEDRA DO ANTA	337	6	8.624	SAO FRANCISCO DE PAULA	796	13	17.758
LAGOA GRANDE	1.844	34	17.954	PEDRA DO INDAIA	831	7	10.062	SAO FRANCISCO DE SALES	1.428	35	12.557
LAGOA SANTA	11.130	148	126.303	PEDRA DOURADA	410	2	6.455	SAO FRANCISCO DO GLORIA	756	10	11.422
LAJINHA	3.460	50	47.805	PEDRALVA	1.691	18	29.614	SAO GERALDO	1.028	28	24.056
LAMBARI	4.325	64	44.108	PEDRAS DE MARIA DA CRUZ	179	15	18.306	SAO GERALDO DA PIEDADE	421	14	8.236
LAMIM	526	4	9.563	PEDRINOPOLIS	967	12	8.769	SAO GERALDO DO BAIXIO	372	7	6.912
LARANJAL	1.475	30	15.126	PEDRO LEOPOLDO	8.552	218	139.723	SAO GONCALO DO ABAETE	1.033	17	15.275
LASSANCE	1.052	8	15.379	PEDRO TEIXEIRA	25	0	5.416	SAO GONCALO DO PARA	553	26	26.128
LAVRAS	26.394	198	241.350	PEQUERI	491	10	7.982	SAO GONCALO DO RIO ABAIXO	2.275	29	36.524
LEANDRO FERREIRA	516	7	8.381	PEQUI	525	10	9.065	SAO GONCALO DO RIO PRETO	591	6	8.177
LEME DO PRADO	469	3	9.468	PERDIGAO	2.343	18	24.112	SAO GONCALO DO SAPUCAI	5.545	75	53.269
LEOPOLDINA	11.591	203	118.261	PERDIZES	3.847	29	38.751	SAO GOTARDO	7.609	98	82.235
LIBERDADE	255	12	12.457	PERDOES	5.045	48	48.506	SAO JOAO BATISTA DO GLORIA	2.103	35	16.757
LIMA DUARTE	2.353	54	45.051	PESQUITO	759	27	12.923	SAO JOAO DA LAGOA	553	5	10.486
LIMEIRA DO OESTE	2.358	37	19.887	PESCADOR	735	6	8.117	SAO JOAO DA MATA	731	12	7.385
LONTRA	943	10	19.612	PIAU	422	15	6.979	SAO JOAO DA PONTE	629	25	54.733
LUISBURGO	649	18	14.495	PIEDADE DE CARATINGA	1.189	26	17.938	SAO JOAO DAS MISSOES	507	7	28.139
LUISLANDIA	368	3	11.885	PIEDADE DE PONTE NOVA	320	9	10.208	SAO JOAO DEL REI	18.030	261	217.962
LUMINARIAS	655	13	11.298	PIEDADE DO RIO GRANDE	854	12	11.469	SAO JOAO DO MANHUACU	1.167	33	18.349
LUZ	5.626	39	39.670	PIEDADE DOS GERAIS	75	8	11.979	SAO JOAO DO MANTENINHA	984	12	9.909
MACHACALIS	836	14	14.771	PIMENTA	1.943	22	20.246	SAO JOAO DO ORIENTE	1.073	32	16.192
MACHADO	9.390	112	90.406	PINGO-D'AGUA	505	14	10.100	SAO JOAO DO PACUI	160	3	8.182
MADRE DE DEUS DE MINAS	1.088	15	12.674	PINTOPOLIS	389	5	14.475	SAO JOAO DO PARAISO	2.590	25	42.001
MALACACHETA	1.794	28	32.321	PIRACEMA	99	18	17.166	SAO JOAO EVANGELISTA	1.502	22	36.892
MAMONAS	606	8	13.218	PIRAJUUBA	1.255	28	15.628	SAO JOAO NEPOMUCENO	4.236	52	58.650
MANGA	1.851	18	38.166	PIRANGA	1.194	38	37.743	SAO JOAQUIM DE BICAS	2.431	118	73.567
MANHUACU	8.851	251	188.811	PIRANGUCU	1.133	18	13.919	SAO JOSE DA BARRA	1.722	19	16.680
MANHUMIRIM	2.942	52	42.446	PIRANGUINHO	1.693	48	19.531	SAO JOSE DA LAPA	4.394	47	49.785
MANTENA	3.980	83	45.204	PIRAPETINGA	4.566	37	24.337	SAO JOSE DA SAFIRA	500	14	7.438
MAR DE ESPANHA	2.480	46	31.195	PIRAPORA	10.590	113	108.765	SAO JOSE DA VARGINHA	357	1	11.161
MARAVILHAS	1.251	7	16.082	PIRAUBA	2.344	29	28.052	SAO JOSE DO ALEGRE	480	8	10.078
MARIA DA FE	2.709	50	32.860	PITANGUI	3.561	105	56.831	SAO JOSE DO DIVINO	395	4	6.897
MARIANA	16.082	111	153.935	PIUMHI	9.922	137	73.266	SAO JOSE DO GOIABAL	639	17	13.147
MARILAC	450	12	8.489	PLANURA	2.749	52	25.347	SAO JOSE DO JACURI	598	3	13.864
MARIO CAMPOS	1.544	55	33.539	POCO FUNDO	4.494	20	41.495	SAO JOSE DO MANTIMENTO	315	3	6.126
MARIPA DE MINAS	874	14	9.322	POCOS DE CALDAS	26.602	575	403.926	SAO LOURENCO	11.179	169	106.361
MARLIERIA	504	20	9.427	POCRANE	1.012	12	19.553	SAO MIGUEL DO ANTA	948	14	15.354
MARMELOPOLIS	456	11	7.021	POMPEU	5.161	66	68.620	SAO PEDRO DA UNIAO	697	11	12.875
MARTINHO CAMPOS	2.816	44	31.945	PONTE NOVA	8.731	220	141.051	SAO PEDRO DO SUACUI	491	11	11.456
MARTINS SOARES	655	13	15.527	PONTO CHIQUE	523	15	8.234	SAO PEDRO DOS FERROS	684	17	16.834
MATA VERDE	748	10	15.022	PONTO DOS VOLANTES	496	24	26.897	SAO ROMAO	690	7	15.902
MATERLANDIA	235	3	10.286	PORTEIRINHA	5.563	71	79.638	SAO ROQUE DE MINAS	1.706	21	17.194
MATEUS LEME	8.273	99	86.204	PORTO FIRME	1.284	16	23.693	SAO SEBASTIAO DA BELA VISTA	1.108	16	13.996
MATHIAS LOBATO	473	12	6.728	POTE	1.721	21	29.533	SAO SEBASTIAO DA VARGEM ALEGRE	199	6	7.384
MATIAS BARBOSA	3.350	67	34.281	POUSO ALEGRE	41.060	503	372.601	SAO SEBASTIAO DO ANTA	646	14	12.351
MATIAS CARDOSO	566	12	25.152	POUSO ALTO	1.412	28	17.016	SAO SEBASTIAO DO MARANHAO	1.006	4	17.307
MATIPO	2.514	43	33.580	PRADOS	1.380	21	22.619	SAO SEBASTIAO DO OESTE	856	17	22.336
MATO VERDE	1.868	17	27.092	PRATA	5.678	112	61.458	SAO SEBASTIAO DO PARAISO	12.676	317	157.501
MATOZINHOS	7.562	120	86.874	PRATAPOLIS	2.206	29	21.380	SAO SEBASTIAO DO RIO PRETO	215	2	4.110
MATUTINA	470	7	10.770	PRATINHA	526	4	9.865	SAO SEBASTIAO DO RIO VERDE	529	4	5.297
MEDEIROS	493	2	8.587	PRESIDENTE BERNARDES	599	8	12.879	SAO THOME DAS LETRAS	1.107	7	14.224
MEDINA	1.214	34	45.592	PRESIDENTE JUSCELINO	276	6	10.398	SAO TIAGO	2.080	19	28.978
MENDES PIMENTEL	1.096	11	12.791	PRESIDENTE KUBITSCHEK	357	7	7.840	SAO TOMAS DE AQUINO	1.193	30	16.460
MERCES	444	21	24.239	PRESIDENTE OLEGARIO	2.581	34	38.729	SAO VICENTE DE MINAS	775	10	17.085
MESQUITA	549	9	11.578	PRUDENTE DE MORAIS	913	25	22.891	SAPUCAI-MIRIM	1.537	7	15.886
MINAS NOVAS	1.544	26	50.895	QUARTEL GERAL	342	4	7.963	SARDOA	813	10	11.621
MINDURI	436	11	9.038	QUELUZITO	305	5	5.535	SARZEDO	3.399	84	80.481
MIRABELA	1.533	22	24.130	RAPOSOS	4.033	46	32.441	SEM-PEIXE	278	6	7.233
MIRADOURO	1.209	14	20.947	RAUL SOARES	3.680	62	52.623	SENADOR AMARAL	1.344	11	12.242
MIRAI	2.563	19	26.877	RECREIO	1.585	26	21.868	SENADOR CORTES	602	4	5.726
MIRAVANIA	8	2	9.666	REDUTO	620	15	17.143	SENADOR FIRMINO	1.449	11	19.607
MOEDA	399	15	10.682	RESENDE COSTA	1.573	23	27.619	SENADOR JOSE BENTO	390	6	4.469
MOEMA	1.896	14	15.813	RESPLENDOR	3.117	68	32.758	SENADOR MODESTINO GONCALVES	438	8	10.248
MONJOLOS	60	3	5.407	RESSAQUINHA	731	11	11.913	SENHORA DE OLIVEIRA	631	8	13.742
MONSENHOR PAULO	1.633	10	21.906	RIACHINHO	1.431	10	16.008	SENHORA DO PORTO	326	2	7.863
MONTALVANIA	1.979	19	29.819	RIACHO DOS MACHADOS	897	8	15.818	SENHORA DOS REMEDIOS	846	18	24.678
MONTE ALEGRE DE MINAS	2.651	45	42.908	RIBEIRAO DAS NEVES	25.136	904	603.897	SERICITA	1.011	5	13.091
MONTE AZUL	2.235	37	44.425	RIBEIRAO VERMELHO	961	13	10.480	SERITINGA	322	4	5.100
MONTE BELO	2.763	40	33.847	RIO ACIMA	1.589	33	21.810	SERRA AZUL DE MINAS	276	0	9.026
MONTE CARMELO	11.019	189	122.863	RIO CASCA	1.711	53	30.372	SERRA DA SAUDADE	132	0	2.186
MONTE FORMOSO	383	8	9.568	RIO DO PRADO	632	8	11.923	SERRA DO SALITRE	2.424	42	30.697
MONTE SANTO DE MINAS	4.596	68	48.727	RIO DOCE	434	10	7.868	SERRA DOS AIMORES	762	10	14.662
MONTE SIAO	6.607	44	51.168	RIO ESPERA	540	14	15.946	SERRANIA	1.353	26	17.002
MONTES CLAROS	81.155	1.067	846.240	RIO MANSO	894	11	13.460	SERRANOPOLIS DE MINAS	338	2	10.350
MONTEZUMA	732	5	13.216	RIO NOVO	674	30	20.228	SERRANOS	273	1	5.211
MORADA NOVA DE MINAS	1.469	13	22.079	RIO PARANAIBA	3.149	29	34.231	SERRO	2.090	23	48.220
MORRO DA GARÇA	314	10	6.184	RIO PARDO DE MINAS	1.680	10	47.792	SETE LAGOAS	37.399	679	491.704
MORRO DO PILAR	204	5	7.379	RIO PIRACICABA	3.157	30	36.450	SETUBINHA	613	4	18.544
MUNHOZ	1.003	15	13.047	RIO POMBA	1.054	41	40.829	SILVEIRANIA	265	3	5.851
MURIAE	15.337	367	216.045	RIO PRETO	1.324	6	11.905	SILVIANOPOLIS	1.000	12	13.212
MUTUM	3.460	50	55.062	RIO VERMELHO	1.053	7	28.291	SIMAO PEREIRA	500	13	7.795
MUZAMBINHO	5.443	47	52.399	RITAPOLIS	800	15	11.976	SIMONESIA	2.308	49	44.064
NACIP RAYDAN	429	7	5.958	ROCHEDO DE MINAS	264	4	6.170	SOBRALIA	563	21	11.362
NANUQUE	7.077	134	72.700	RODEIRO	1.551	20	16.819	SOLEDADE DE MINAS	1.042	10	12.234
NAQUE	779	24	10.758	ROMARIA	989	10	9.228	TABULEIRO	542	13	10.480
NATALANDIA	584	8	7.903	ROSARIO DA LIMEIRA	401	7	10.464	TAIOBEIRAS	5.044	43	60.256
NATERCIA	996	9	12.344	RUBELITA	561	3	15.123	TAPARUBA	853	10	7.782
NAZARENO	1.038	14	19.645	RUBIM	1.724	26	19.771	TAPIRA	968	8	12.546
NEPOMUCENO	5.106	53	60.211	SABARA	10.912	260	264.676	TAPIRAI	83	1	4.710
NINHEIRA	856	9	20.730	SABINOPOLIS	1.368	24	37.538	TAQUARACU DE MINAS	399	10	10.244
NOVA BELEM	600	14	7.740	SACRAMENTO	7.677	87	59.866	TARUMIRIM	527	45	30.565
NOVA ERA	3.972	55	39.960	SALINAS	5.771	63	83.568	TEIXEIRAS	2.132	32	27.570
NOVA LIMA	28.993	268	236.121	SALTO DA DIVISA	774	21	14.862	TEOFILO OTONI	17.396	353	278.755
NOVA MODICA	607	17	7.633	SANTA BARBARA	5.784	53	79.153	TIMOTEO	15.984	360	169.693
NOVA PONTA	2.844	36	31.756	SANTA BARBARA DO LESTE	831	30	19.247	TIRADENTES	1.879	23	17.369
NOVA PORTEIRINHA	836	10	13.686	SANTA BARBARA DO MONTE VERDE	432	12	7.139	TIROS	1.184	19	16.020
NOVA RESENDE	3.408	36	37.569	SANTA BARBARA DO TUGURIO	346	7	11.210	TOCANTINS	2.647	52	37.738
NOVA SERRANA	8.729	243	175.876	SANTA CRUZ DE MINAS	2.026	23	16.131	TOCOS DO MOJI	1.279	10	11.202
NOVA UNIAO	786	10	14.795	SANTA CRUZ DE SALINAS	289	3	8.960	TOLEDO	1.256	33	16.249
NOVO CRUZEIRO	1.967	34	62.268	SANTA CRUZ DO ESCALVADO	570	9	13.220	TOMBOS	1.363	19	18.519
NOVO ORIENTE DE MINAS	855	20	16.626	SANTA EFIGENIA DE MINAS	769	12	10.688	TRES CORACOES	17.167	298	174.399
NOVORIZONTE	457	5	10.252	SANTA FE DE MINAS	329	3	6.041	TRES MARIAS	5.476	85	68.671
OLARIA	158	4	5.528	SANTA HELENA DE MINAS	1.012	7	13.744	TRES PONTAS	11.474	186	120.774
OLHOS-D'AGUA	334	6	11.488	SANTA JULIANA	1.761	52	33.442	TUMIRITINGA	843	14	12.202
OLIMPIO NORONHA	505	4</									