

# BOLETIM EPIDEMIOLÓGICO

COVID-19: Doença causada pelo coronavírus – 19

segunda-feira, 30 de maio de 2022



SAÚDE



MINAS  
GERAIS

GOVERNO  
DIFERENTE.  
ESTADO  
EFICIENTE.



## CENÁRIO EM MINAS GERAIS - COVID-19

Total de Casos Confirmados

3.410.610

Casos em Acompanhamento

122.696

Casos Recuperados

3.226.365

Óbitos Confirmados

61.549

Fonte: Painel COVID-19 MG/Sala de Situação/SubVS/SES/MG. Dados parciais, sujeitos a alterações.

**TOTAL DE CASOS CONFIRMADOS:** soma dos casos confirmados que não evoluíram para óbito e dos óbitos confirmados por COVID-19.

**CASOS RECUPERADOS:** casos confirmados de COVID-19 que receberam alta hospitalar e/ou cumpriram isolamento domiciliar de 10 dias E estão há 72h assintomáticos (sem a utilização de medicamentos sintomáticos) E sem intercorrências.

**CASOS EM ACOMPANHAMENTO:** casos confirmados de COVID-19 que não evoluíram para óbito, cuja condição clínica permanece sendo acompanhada ou aguarda atualização pelos municípios.

**ÓBITOS CONFIRMADOS:** óbitos confirmados para COVID-19.



Nº de Casos Confirmados nas Últimas 24h

7.460



Nº de Óbitos Confirmados nas Últimas 24h\*

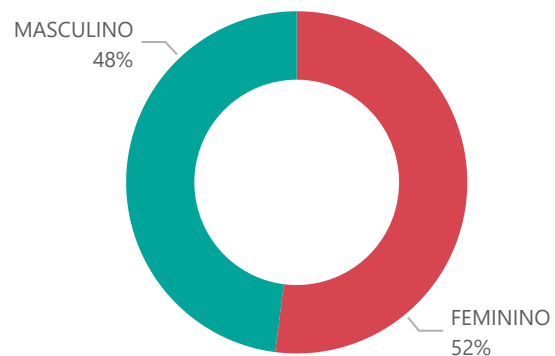
5

**Observação:** o número de casos e óbitos confirmados nas últimas 24h pode não retratar a ocorrência de novos casos no período, mas o total de casos notificados à SES/MG nas últimas 24h.

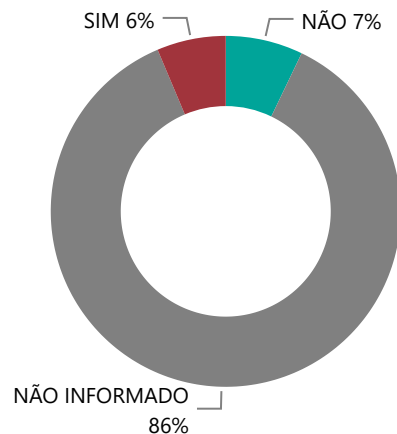
1

# PERFIL EPIDEMIOLÓGICO DOS CASOS CONFIRMADOS DE COVID-19 QUE NÃO EVOLUÍRAM PARA ÓBITO, MG, 2020-2021

## Quantidade de Casos por Sexo

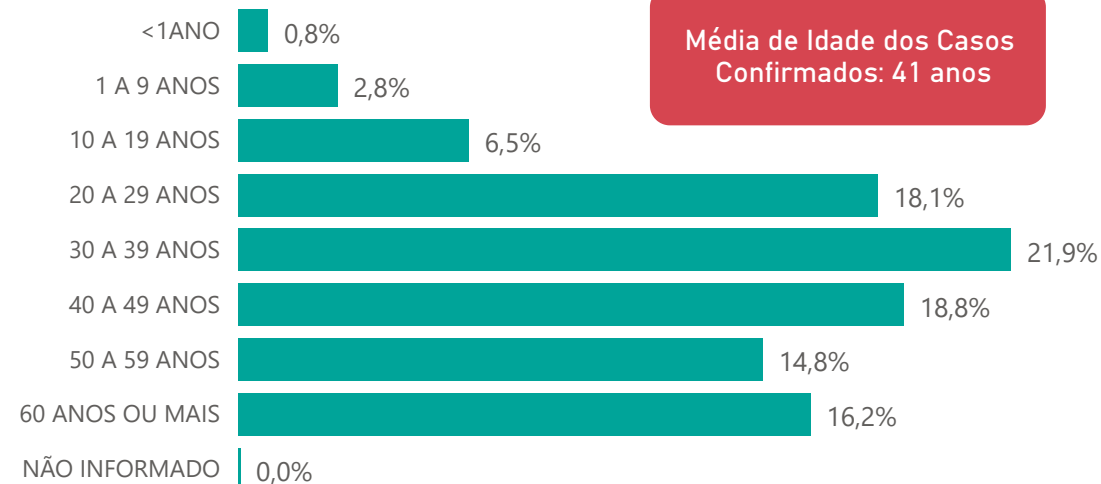


## Apresenta Fator de Risco (Comorbidade\*)

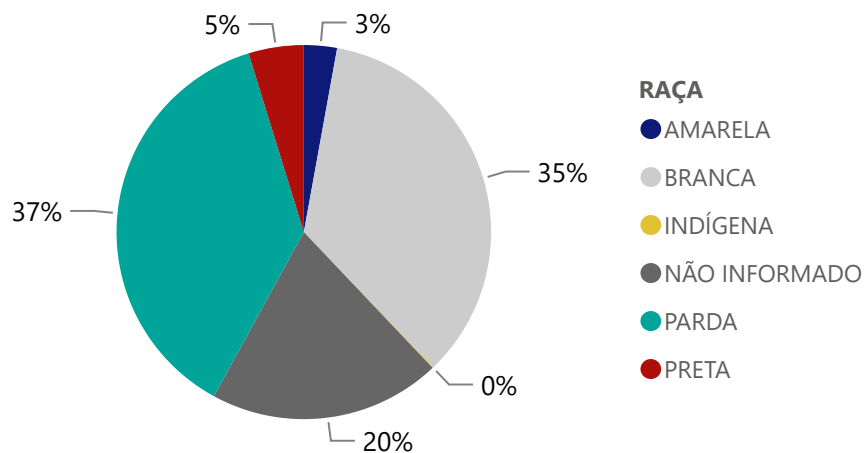


\*Dados parciais, aguardando atualização dos municípios.

## Quantidade de casos por Faixa Etária



## Notificações por Raça



## Municípios Afetados



CMC  
CORONA VÍRUS

2

## DADOS DE HOSPITALIZAÇÃO E ISOLAMENTO DOMICILIAR DOS CASOS CONFIRMADOS DE COVID-19, MG, 2020-2021

### Internados\*



211.624

### Isolamento Domiciliar



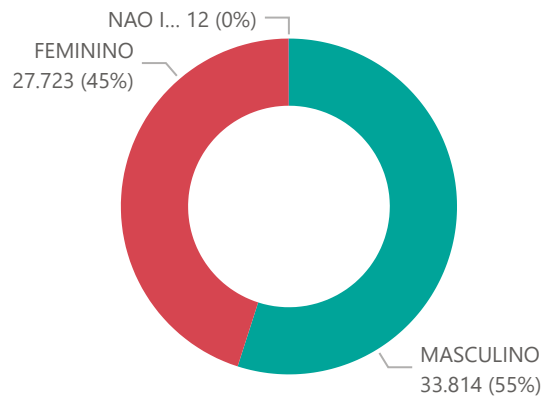
3.198.986

\*Casos confirmados de COVID-19 que precisaram de internação hospitalar na rede pública ou privada de Minas Gerais. Dados cumulativos, registrados desde o início da pandemia.

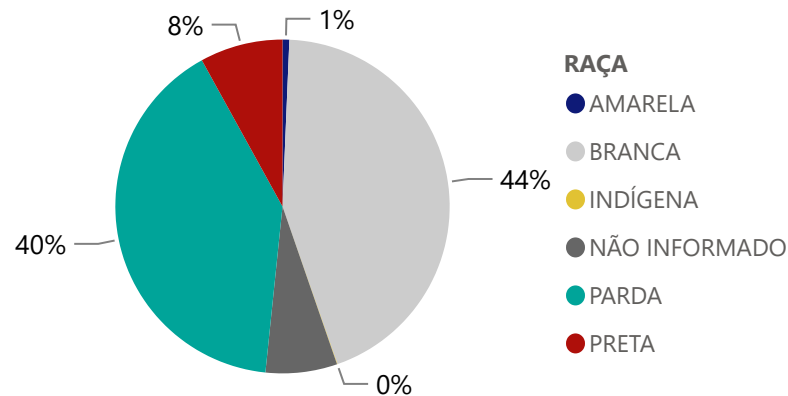
Fonte: Painel COVID-19 MG/ Sala de Situação/SubVS/SES-MG; E-SUS VE; SIVEP-Gripe. Dados parciais, sujeitos a alterações.

Fonte: Sala de Situação/SubVS/SES-MG; E-SUS VE; SIVEP-Gripe. Dados parciais, sujeitos a alterações.

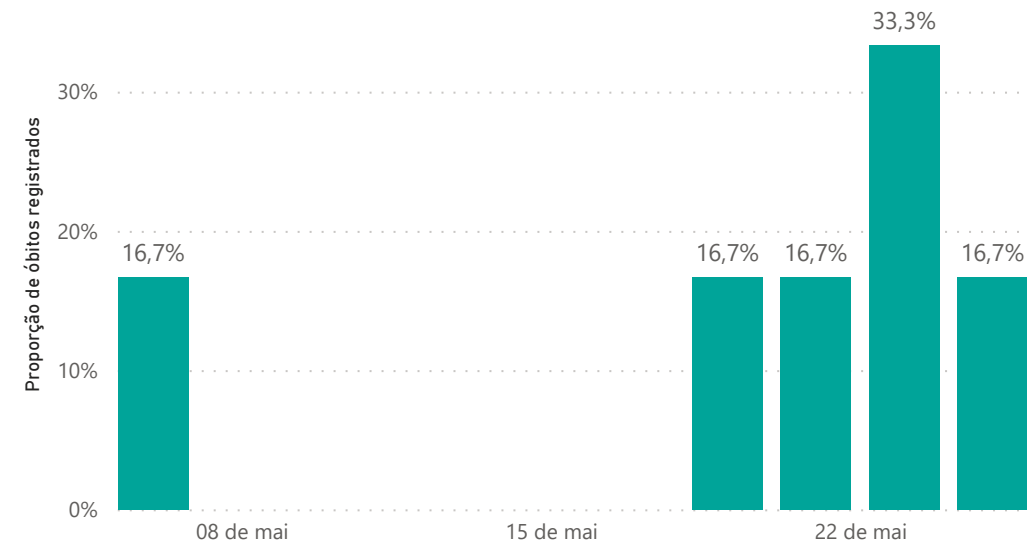
## Quantidade de Óbitos por Sexo



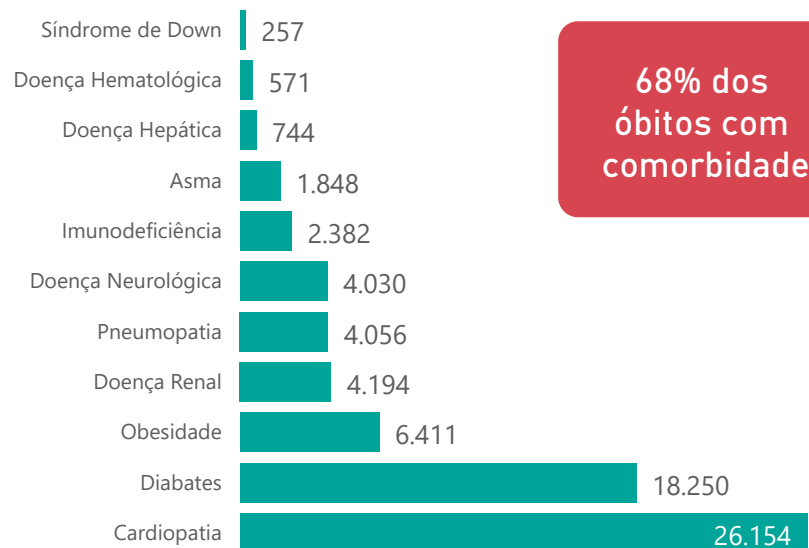
## Notificações por Raça



## Óbitos Registrados nas Últimas 24 Horas, por Data de Ocorrência



## Comorbidade\*



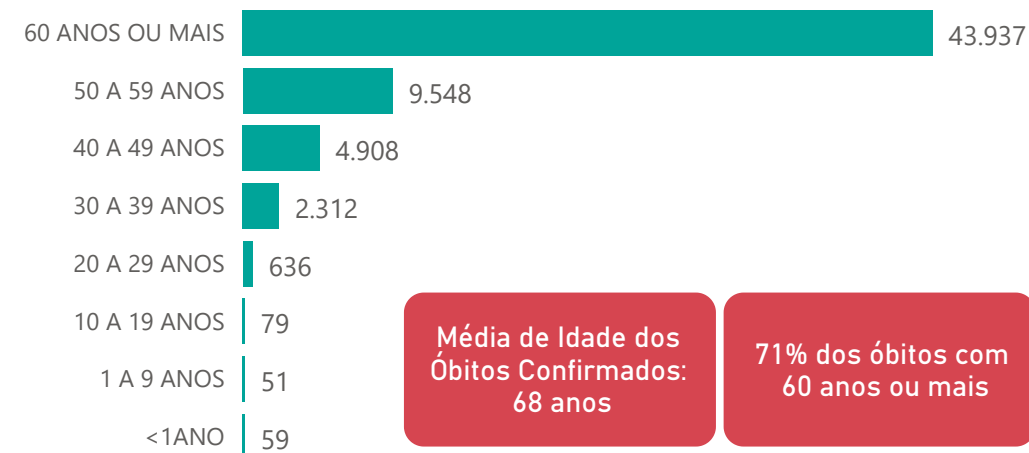
**68% dos óbitos com comorbidade**

**1,8%**

**Nº de Municípios com Óbitos**

**846**

## Quantidade de Óbitos por Faixa Etária



**Média de Idade dos Óbitos Confirmados: 68 anos**

**71% dos óbitos com 60 anos ou mais**

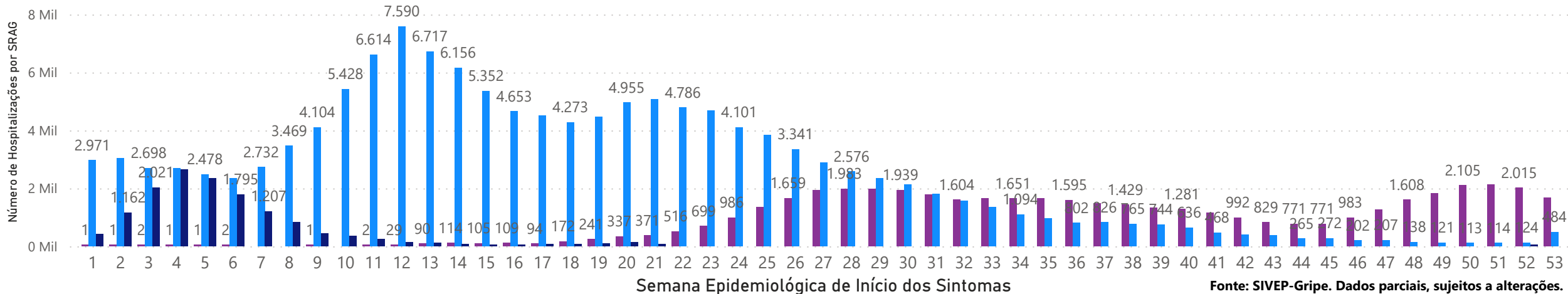
\*Os casos que evoluíram a óbito podem ter mais de uma comorbidade.

4

## HOSPITALIZAÇÕES POR COVID 2020-2022

### NÚMERO DE HOSPITALIZAÇÕES POR CID COVID, SEGUNDO SEMANA EPIDEMIOLÓGICA (SE) DE INÍCIO DE SINTOMAS, MG, 2020 - 2022

Ano ● 2020 ● 2021 ● 2022



Fonte: SIVEP-Gripe. Dados parciais, sujeitos a alterações.

5

### DADOS LABORATORIAIS DE COVID-19, REDE PÚBLICA-MG 2020-2021

Positivos

Negativos

Inconclusivos\*



279.704



684.606



12.375

Resultados Liberados

Em Análise

Total



976.687



3.006



979.693

Fonte: GAL/FUNED. COES MINAS/COVID-19/SESMG. Dados parciais, sujeitos a alterações.

\*Não apresentaram resultado que pode ser concluído como positivo ou negativo.

6

### DADOS DE VACINAÇÃO

TOTAL DE DOSES APLICADAS EM MG

DOSES RECEBIDAS PELO MS

1ª DOSE

17.903.820

2ª DOSE

16.137.412

DOSE ÚNICA

510.757

1ª DOSE DE REFORÇO

9.584.018

2ª DOSE DE REFORÇO

903.910



52.141.919

DOSES DISTRIBUÍDAS PELA SES-MG



46.785.310

Fonte: OpenDataSUS; Localiza SUS. Dados parciais, sujeitos a alterações pelo Ministério da Saúde.

[https://qsprod.saude.gov.br/extensions/DEMAS\\_C19VAC\\_Distr/DEMAS\\_C19VAC\\_Distr.html](https://qsprod.saude.gov.br/extensions/DEMAS_C19VAC_Distr/DEMAS_C19VAC_Distr.html)

<https://opendatasus.saude.gov.br/dataset/covid-19-vacinacao>

DISTRIBUIÇÃO DE CASOS E ÓBITOS CONFIRMADOS DA COVID-19 SEGUNDO LOCAL DE RESIDÊNCIA, MINAS GERAIS, 2020-2021

Local de Residência	Casos*	Óbitos	Total Vacinas Aplicadas	Local de Residência	Casos*	Óbitos	Total Vacinas Aplicadas	Local de Residência	Casos*	Óbitos	Total Vacinas Aplicadas
ABADIA DOS DOURADOS	1.478	20	15.959	CARAI	1.413	22	43.645	FELISBURGO	1.357	17	14.613
ABAEETE	3.180	49	51.364	CARANAIBA	279	4	8.325	FELIXLANDIA	2.004	34	34.168
ABRE CAMPO	1.907	19	28.657	CARANDAI	3.399	59	58.929	FERNANDES TOURINHO	264	14	6.304
ACAIACA	258	12	10.293	CARANGOLA	5.475	131	71.903	FERROS	804	15	23.414
ACUCENA	807	39	19.989	CARATINGA	12.238	312	163.491	FERVEDOURO	1.491	19	21.596
AGUA BOA	1.016	14	30.109	CARBONITA	1.237	7	21.212	FLORESTAL	273	15	16.107
AGUA COMPRIDA	427	9	5.886	CAREACU	994	17	15.358	FORMIGA	20.250	289	165.121
AGUANIL	1.289	8	11.615	CARLOS CHAGAS	3.178	38	43.232	FORMOSO	411	10	15.040
AGUAS FORMOSAS	1.614	37	37.494	CARMESIA	273	1	6.688	FORTALEZA DE MINAS	788	9	8.838
AGUAS VERMELHAS	562	11	27.387	CARMO DA CACHOEIRA	1.487	24	28.518	FORTUNA DE MINAS	324	3	8.037
AIMORES	3.318	88	52.464	CARMO DA MATA	1.401	12	28.104	FRANCISCO BADARO	295	7	17.024
AIURUOCA	862	13	14.300	CARMO DE MINAS	1.511	31	28.540	FRANCISCO DUMONT	368	6	9.768
ALAGOA	656	8	7.457	CARMO DO CAJURU	1.497	60	51.448	FRANCISCO SA	1.349	50	46.452
ALBERTINA	632	11	7.119	CARMO DO PARANAIBA	4.838	128	75.250	FRANCISOPOLIS	415	3	11.144
ALEM PARAIBA	5.938	170	80.870	CARMO DO RIO CLARO	4.238	76	45.340	FREI GASPAR	783	16	11.015
ALFENAS	20.975	247	177.367	CARMOPOLIS DE MINAS	4.078	58	40.002	FREI INOCENCIO	1.009	30	16.463
ALFREDO VASCONCELOS	1.162	16	15.577	CARNEIRINHO	2.644	50	21.974	FREI LAGONEGRO	238	5	9.967
ALMENARA	6.589	65	78.677	CARRANCAS	873	10	10.968	FRONTEIRA	3.142	67	32.105
ALPERCATA	560	23	15.218	CARVALHOPOLIS	764	9	9.032	FRONTEIRA DOS VALES	792	10	10.032
ALPINOPOLIS	3.856	51	43.064	CARVALHOS	488	3	10.494	FRUTA DE LEITE	262	3	10.181
ALTEROSA	1.664	41	32.922	CASA GRANDE	234	4	5.729	FRUTAL	14.847	297	129.743
ALTO CAPARAO	546	9	10.545	CASCALHO RICO	475	4	7.727	FUNILANDIA	411	11	11.208
ALTO JEQUITIBA	1.369	13	17.712	CASSIA	2.703	69	38.973	GALILEIA	902	27	11.390
ALTO RIO DOCE	963	31	27.314	CATAGUASES	13.086	282	159.039	GAMELEIRAS	367	5	11.795
ALVARENGA	535	6	10.345	CATAS ALTAS	828	13	13.539	GLAUCILANDIA	302	7	7.593
ALVINOPOLIS	1.935	25	37.730	CATAS ALTAS DA NORUEGA	244	4	8.952	GOIABEIRA	498	8	6.147
ALVORADA DE MINAS	452	4	10.281	CATUJI	777	8	14.697	GOIANA	691	7	10.390
AMPARO DO SERRA	282	11	11.363	CATUTI	433	4	10.965	GONCALVES	926	9	11.120
ANDRADAS	6.612	137	93.845	CAXAMBU	3.357	63	47.021	GONZAGA	478	16	11.339
ANDRELANDIA	188	18	30.174	CEDRO DO ABAETE	105	1	3.224	GOUVEIA	1.098	35	26.194
ANGELANDIA	403	4	13.768	CENTRAL DE MINAS	710	37	15.415	GOVERNADOR VALADARES	45.198	1.474	528.093
ANTONIO CARLOS	1.756	20	26.715	CENTRALINA	1.832	54	20.459	GRAO MOGOL	1.204	13	32.759
ANTONIO DIAS	797	29	19.669	CHACARA	259	11	9.047	GRUPIARA	337	4	3.654
ANTONIO PRADO DE MINAS	161	5	4.177	CHALE	1.232	13	10.401	GUANHAEES	4.611	54	78.287
ARACAI	243	2	5.849	CHAPADA DO NORTE	588	3	25.253	GUAPE	2.384	49	30.841
ARACITABA	98	11	5.352	CHAPADA GAUCHA	1.858	19	24.433	GUARACIABA	950	35	23.017
ARACUAI	3.344	61	75.649	CHIADOR	493	8	6.988	GUARACIAMA	342	6	12.558
ARAGUARI	28.532	505	241.863	CIPOTANEA	781	26	14.387	GUARANESIA	4.798	42	45.658
ARANTINA	491	7	7.023	CLARAVAL	1.002	4	10.058	GUARANI	1.453	10	16.604
ARAPONGA	975	14	20.976	CLARO DOS POCOES	922	12	16.509	GUARARA	1.096	18	9.452
ARAPORA	2.651	43	18.331	CLAUDIO	4.213	70	69.263	GUARDA-MOR	1.719	13	17.433
ARAPUA	442	3	7.802	COIMBRA	805	12	17.710	GUAXUPE	13.218	175	115.817
ARAUJOS	932	15	21.624	COLUNA	800	10	20.423	GUIDOVAL	1.389	23	15.681
ARAXA	33.336	285	247.943	COMENDADOR GOMES	616	5	7.021	GUIMARANIA	1.507	17	18.898
ARCEBURGO	2.155	35	21.156	COMERCINHO	590	6	15.679	GURICEMA	1.648	35	19.176
ARCOS	9.992	145	101.222	CONCEICAO DA APARECIDA	1.487	11	23.906	GURINHATA	1.041	5	12.268
AREADO	2.778	35	32.044	CONCEICAO DA BARRA DE MINAS	592	8	9.048	HELIODORA	1.082	19	14.709
ARGIRITA	517	14	7.064	CONCEICAO DAS ALAGOAS	6.049	152	56.996	IAPU	1.699	36	22.960
ARICANDUVA	364	0	11.460	CONCEICAO DAS PEDRAS	338	4	7.360	IBERTIOGA	624	15	12.578
ARINOS	2.228	32	32.677	CONCEICAO DE IPANEMA	534	4	10.829	IBIA	4.808	64	53.729
ASTOLFO DUTRA	2.094	30	29.465	CONCEICAO DO MATO DENTRO	4.100	39	56.069	IBIAI	818	11	15.212
ATALEIA	1.518	12	23.679	CONCEICAO DO PARA	530	11	13.800	IBIRACATU	281	3	10.721
AUGUSTO DE LIMA	316	11	11.443	CONCEICAO DO RIO VERDE	2.045	30	31.758	IBIRACI	1.927	27	24.813
BAEPENDI	2.879	38	39.065	CONCEICAO DOS OUROS	1.449	38	26.189	IBIRITE	13.013	438	332.920
BALDIM	721	24	18.364	CONEGO MARINHO	194	3	14.273	IBITIURA DE MINAS	978	5	8.036
BAMBUI	6.113	42	53.159	CONFINIS	533	17	25.703	IBITURUNA	667	1	7.566
BANDEIRA	666	12	9.929	CONGONHAL	2.437	33	26.097	ICARAI DE MINAS	439	5	21.143
BANDEIRA DO SUL	1.210	16	13.882	CONGONHAS	10.914	112	138.591	IGARAPE	4.503	112	105.258
BARAO DE COCAIS	6.533	84	75.886	CONGONHAS DO NORTE	315	4	11.436	IGARATINGA	1.818	16	23.382
BARAO DE MONTE ALTO	371	16	13.122	CONQUISTA	1.686	21	16.371	IGUATAMA	1.222	11	17.105
BARBACENA	14.515	349	316.545	CONSELHEIRO LAFAIETE	21.852	305	290.890	IJACI	901	20	16.476
BARRA LONGA	580	13	14.734	CONSELHEIRO PENA	3.100	61	38.936	ILICINEA	2.020	32	31.045
BARROSO	4.999	69	48.399	CONSOLACAO	298	4	4.766	IMBE DE MINAS	634	11	12.627
BELA VISTA DE MINAS	1.283	25	21.455	CONTAGEM	69.473	2.127	1.445.467	INCONFIDENTES	1.401	12	18.616
BELMIRO BRAGA	664	5	8.027	COQUEIRAL	1.324	25	22.771	INDAIABIRA	501	1	12.344
BELO HORIZONTE	387.413	7.800	6.231.714	CORACAO DE JESUS	1.498	24	50.921	INDIANOPOLIS	1.334	7	14.866
BELO ORIENTE	3.279	83	48.593	CORDISBURGO	394	20	19.419	INGAI	286	7	7.539
BELO VALE	1.708	15	19.009	CORDISLANDIA	486	4	7.894	INHAPIM	2.774	74	49.637
BERILO	420	2	23.812	CORINTO	2.953	59	48.452	INHAUMA	1.033	22	14.540
BERIZAL	328	3	10.509	COROACI	775	21	21.095	INIMUTABA	742	19	16.208
BERTOPOLIS	719	6	8.814	COROMANDEL	5.561	98	67.251	IPABA	2.009	63	34.656
BETIM	45.268	1.437	929.021	CORONEL FABRICIANO	17.819	372	192.265	IPANEMA	3.739	83	39.576
BIAS FORTES	364	4	8.199	CORONEL MURTA	583	10	18.820	IPATINGA	43.866	977	499.318
BICAS	3.389	52	34.217	CORONEL PACHECO	209	10	7.789	IPICU	962	7	9.485
BIQUINHAS	421	4	6.229	CORONEL XAVIER CHAVES	749	4	9.166	IPUIUNA	2.177	43	21.604
BOA ESPERANCA	7.824	152	95.017	CORREGO DANTA	484	9	7.326	IRAI DE MINAS	891	15	14.039
BOCAINA DE MINAS	587	7	11.557	CORREGO DO BOM JESUS	838	8	9.972	ITABIRA	30.229	404	241.344
BOCAIUVA	4.320	75	98.184	CORREGO FUNDO	1.538	8	14.722	ITABIRINHA	1.379	44	22.362
BOM DESPACHO	10.720	127	108.855	CORREGO NOVO	390	14	6.266	ITABIRITO	16.688	175	132.138
BOM JARDIM DE MINAS	1.178	7	17.614	COUTO DE MAGALHAES DE MINAS	302	7	11.164	ITACAMBIRA	420	3	9.115
BOM JESUS DA PENHA	1.149	21	11.680	CRISOLITA	334	3	10.756	ITACARAMBI	974	19	30.170
BOM JESUS DO AMPARO	632	8	13.166	CRISTAIS	2.364	32	28.946	ITAGUARA	3.916	35	36.125
BOM JESUS DO GALHO	985	41	28.853	CRISTALIA	484	3	10.275	ITAIFE	488	7	20.902
BOM REPOUSO	1.947	33	27.725	CRISTIANO OTONI	670	18	12.805	ITAUBA	18.876	467	211.580
BOM SUCESSO	1.973	30	41.532	CRISTINA	1.376	10	23.914	ITAMARANDIBA	5.730	34	73.348
BONFIM	816	20	19.843	CRUCILANDIA	985	8	14.735	ITAMARATI DE MINAS	1.136	8	9.409
BONFINOPOLIS DE MINAS	926	14	11.757	CRUZEIRO DA FORTALEZA	767	8	10.620	ITAMBACURI	888	32	42.415
BONITO DE MINAS	375	4	20.980	CRUZILIA	2.636	49	38.269	ITAMBE DO MATO DENTRO	105	5	5.470
BORDA DA MATA	4.415	63	43.495	CUPARAQUE	961	11	8.395	ITAMOGI	2.488	52	25.666
BOTELHOS	3.338	35	35.008	CURRAL DE DENTRO	936	18	14.970	ITAMONTE	3.259	51	32.652
BOTUMIRIM	706	5	12.464	CURVELO	7.475	293	188.069	ITANHANDU	4.155	63	34.967
BRAS PIRES	626	11	10.326	DATAS	933	14	12.322	ITANHOMI	1.948	32	22.081
BRASILANDIA DE MINAS	2.782	31	29.771	DELFIN MOREIRA	736	32	18.864	ITANBIM	2.565	59	38.744
BRASILIA DE MINAS	2.167	15	61.366	DELFINOPOLIS	1.546	14	17.062	ITAPAGIPE	4.197	63	30.258
BRAUNAS	335	11	11.586	DELTA	2.410	30	20.678	ITAPECERICA	3.507	47	60.425
BRAZOPOLIS	1.682	37	32.818	DESCOBERTO	349	12	11.567	ITAPEVA	2.161	40	25.403
BRUMADINHO	6.503	107	97.916	DESTERRO DE ENTRE RIOS	1.022	11	16.909	ITATIAUCU	2.176	35	29.947
BUENO BRANDAO	1.627	33	25.649	DESTERRO DO MELO	420	1	7.789	ITAU DE MINAS	5.120	46	33.346
BUENOPOLIS	780	19	20.527	DIAMANTINA	7.874	103	118.296	ITAUNA	20.580	295	197.846
BUGRE	365	13	9.296	DIOGO DE VASCONCELOS	225	1	9.135	ITAOVERAVA	319	3	14.416
BURITIS	5.234	56	43.089	DIONISIO	476	19	16.272	ITINGA	777	16	31.747
BURITIZEIRO	2.679	43	42.791	DIVINESIA	753	9	9.560	ITUETA	1.591	6	12.184
CABECEIRA GRANDE	967	8	15.189	DIVINO	2.379	43	46.205	ITUIUTABA	32.931	508	213.947
CABO VERDE	1.953	14	29.624	DIVINO DAS LARANJEIRAS	429	16	9.697	ITUMIRIM	505	9	13.060
CACHOEIRA DA PRATA	211	15	9.471	DIVINOLANDIA DE MINAS	501	13	17.423	ITURAMA	10.863	257	82.964
CACHOEIRA DE MINAS	2.033	21	26.164	DIVINOPOLIS	36.330	708	520.315	ITUTINGA	364	5	11.581
CACHOEIRA DE PAJEU	655	11	17.621	DIVISA ALEGRE	862	10	15.				

**DISTRIBUIÇÃO DE CASOS E ÓBITOS CONFIRMADOS DA COVID-19 SEGUNDO LOCAL DE RESIDÊNCIA, MINAS GERAIS, 2020-2021**

Local de Residência	Casos*	Óbitos	Total Vacinas Aplicadas	Local de Residência	Casos*	Óbitos	Total Vacinas Aplicadas	Local de Residência	Casos*	Óbitos	Total Vacinas Aplicadas
LAGOA DOURADA	1.789	15	28.099	PEDRA BONITA	651	8	12.608	SAO FRANCISCO	2.614	78	101.949
LAGOA FORMOSA	3.226	69	46.020	PEDRA DO ANTA	286	5	8.624	SAO FRANCISCO DE PAULA	749	13	17.758
LAGOA GRANDE	1.761	34	17.954	PEDRA DO INDAIA	750	7	10.062	SAO FRANCISCO DE SALES	1.333	35	12.557
LAGOA SANTA	10.269	148	126.303	PEDRA DOURADA	410	2	6.455	SAO FRANCISCO DO GLORIA	707	10	11.422
LAJINHA	3.458	50	47.805	PEDRALVA	1.510	18	29.614	SAO GERALDO	1.028	28	24.056
LAMBARI	3.999	45	44.108	PEDRAS DE MARIA DA CRUZ	179	15	18.306	SAO GERALDO DA PIEDADE	420	14	8.236
LAMIM	453	4	9.563	PEDRINOPOLIS	871	12	8.769	SAO GERALDO DO BAIXIO	359	7	6.912
LARANJAL	1.362	30	15.126	PEDRO LEOPOLDO	8.554	216	139.723	SAO GONCALO DO ABAETE	926	16	15.275
LASSANCE	912	8	15.379	PEDRO TEIXEIRA	25	0	5.416	SAO GONCALO DO PARA	553	26	26.128
LAVRAS	24.413	194	241.350	PEQUERI	491	10	7.982	SAO GONCALO DO RIO ABAIXO	2.195	29	36.524
LEANDRO FERREIRA	508	7	8.381	PEQUI	488	10	9.065	SAO GONCALO DO RIO PRETO	547	6	8.177
LEME DO PRADO	400	3	9.468	PERDIGAO	2.268	18	24.112	SAO GONCALO DO SAPUCAI	4.737	74	53.269
LEOPOLDINA	10.664	200	118.261	PERDIZES	3.734	29	38.751	SAO GOTARDO	7.279	98	82.235
LIBERDADE	255	12	12.457	PERDOES	4.777	46	48.506	SAO JOAO BATISTA DO GLORIA	1.934	33	16.757
LIMA DUARTE	2.106	54	45.051	PERIQUITO	749	27	12.923	SAO JOAO DA LAGOA	498	5	10.486
LIMEIRA DO OESTE	2.280	37	19.887	PESCADOR	730	6	8.117	SAO JOAO DA MATA	564	12	7.385
LONTRA	919	10	19.612	PIAU	351	15	6.979	SAO JOAO DA PONTE	629	25	54.733
LUISBURGO	649	18	14.495	PIEDADE DE CARATINGA	1.158	26	17.938	SAO JOAO DAS MISSOES	507	7	28.139
LUISLANDIA	330	3	11.885	PIEDADE DE PONTE NOVA	313	9	10.208	SAO JOAO DEL REI	17.023	259	217.962
LUMINARIAS	648	12	11.298	PIEDADE DO RIO GRANDE	734	11	11.469	SAO JOAO DO MANHUACU	1.167	33	18.349
LUZ	5.199	39	39.670	PIEDADE DOS GERAIS	75	8	11.979	SAO JOAO DO MANTENINHA	984	12	9.909
MACHACALIS	836	14	14.771	PIMENTA	1.820	22	20.246	SAO JOAO DO ORIENTE	1.073	30	16.192
MACHADO	8.757	111	90.406	PINGO-D'AGUA	505	14	10.100	SAO JOAO DO PACUI	109	3	8.182
MADRE DE DEUS DE MINAS	1.043	15	12.674	PINTOPOLIS	251	5	14.475	SAO JOAO DO PARAISO	2.467	24	42.001
MALACACHETA	1.768	28	32.321	PIRACEMA	99	18	17.166	SAO JOAO EVANGELISTA	1.476	22	36.892
MAMONAS	601	8	13.218	PIRAJUBA	1.209	28	15.628	SAO JOAO NEPOMUCENO	4.189	50	58.650
MANGA	1.840	18	38.166	PIRANGA	1.152	38	37.743	SAO JOAQUIM DE BICAS	2.340	118	73.567
MANHUACU	8.731	249	188.811	PIRANGUCU	1.046	18	13.919	SAO JOSE DA BARRA	1.499	19	16.680
MANHUMIRIM	2.913	52	42.446	PIRANGUINHO	1.566	48	19.531	SAO JOSE DA LAPA	4.127	47	49.785
MANTENA	3.980	83	45.204	PIRAPETINGA	4.435	37	24.337	SAO JOSE DA SAFIRA	497	14	7.438
MAR DE ESPANHA	2.311	46	31.195	PIRAPORA	9.744	111	108.765	SAO JOSE DA VARGINHA	357	1	11.161
MARAVILHAS	1.235	7	16.082	PIRAUBA	2.241	28	28.052	SAO JOSE DO ALEGRE	456	8	10.078
MARIA DA FE	2.444	50	32.860	PITANGUI	3.451	105	56.831	SAO JOSE DO DIVINO	395	4	6.897
MARIANA	15.600	111	153.935	PIUMHI	9.421	134	73.266	SAO JOSE DO GOIABAL	593	17	13.147
MARILAC	435	12	8.489	PLANURA	2.568	52	25.347	SAO JOSE DO JACURI	588	3	13.864
MARIO CAMPOS	1.506	55	33.539	POCO FUNDO	3.853	13	41.495	SAO JOSE DO MANTIMENTO	315	3	6.126
MARIPE DE MINAS	765	14	9.322	POCOS DE CALDAS	24.351	562	403.926	SAO LOURENCO	10.286	169	106.361
MARLIERIA	504	20	9.427	POCRANE	993	12	19.553	SAO MIGUEL DO ANTA	798	13	15.354
MARMELOPOLIS	457	10	7.021	POMPEU	5.105	66	68.620	SAO PEDRO DA UNIAO	685	11	12.875
MARTINHO CAMPOS	2.642	43	31.945	PONTE NOVA	8.402	220	141.051	SAO PEDRO DO SUACUI	463	11	11.456
MARTINS SOARES	655	13	15.527	PONTO CHIQUE	498	15	8.234	SAO PEDRO DOS FERROS	646	17	16.834
MATA VERDE	745	10	15.022	PONTO DOS VOLANTES	496	24	26.897	SAO ROMAO	604	7	15.902
MATERLANDIA	236	2	10.286	PORTEIRINHA	5.153	70	79.638	SAO ROQUE DE MINAS	1.588	21	17.194
MATEUS LEME	7.932	99	86.204	PORTO FIRME	1.284	16	23.693	SAO SEBASTIAO DA BELA VISTA	933	16	13.996
MATHIAS LOBATO	453	12	6.728	PORTO	1.721	21	29.533	SAO SEBASTIAO DA VARGEM ALEGRE	199	6	7.384
MATIAS BARBOSA	3.063	67	34.281	POUSO ALEGRE	36.702	494	372.601	SAO SEBASTIAO DO ANTA	639	14	12.351
MATIAS CARDOSO	563	12	25.152	POUSO ALTO	1.382	28	17.016	SAO SEBASTIAO DO MARANHAO	1.006	4	17.307
MATIPO	2.497	42	33.580	PRADOS	1.330	21	22.619	SAO SEBASTIAO DO OESTE	823	17	22.336
MATO VERDE	1.721	17	27.092	PRATA	5.429	111	61.458	SAO SEBASTIAO DO PARAISO	11.266	313	157.501
MATOZINHOS	6.997	120	86.874	PRATAPOLIS	1.668	28	21.380	SAO SEBASTIAO DO RIO PRETO	200	2	4.110
MATUTINA	434	7	10.770	PRATINHA	481	3	9.865	SAO SEBASTIAO DO RIO VERDE	516	4	5.297
MEDEIROS	493	2	8.587	PRESIDENTE BERNARDES	596	8	12.879	SAO THOME DAS LETRAS	968	7	14.224
MEDINA	1.214	34	45.592	PRESIDENTE JUSCELINO	259	6	10.398	SAO TIAGO	1.965	19	28.978
MENDES PIMENTEL	1.090	11	12.791	PRESIDENTE KUBITSCHKE	357	7	7.840	SAO TOMAS DE AQUINO	1.129	30	16.460
MERCES	444	21	24.239	PRESIDENTE OLEGARIO	2.193	34	38.729	SAO VICENTE DE MINAS	697	10	17.085
MESQUITA	516	9	11.578	PRUDENTE DE MORAIS	913	25	22.891	SAPUCAI-MIRIM	1.309	7	15.886
MINAS NOVAS	1.516	26	50.895	QUARTEL GERAL	342	4	7.963	SARDOA	809	10	11.621
MINDURI	428	11	9.038	QUELUZITO	251	5	5.535	SARZEDO	3.207	83	80.481
MIRABELA	1.528	22	24.130	RAPOSOS	1.975	46	32.441	SEM-PEIXE	278	6	7.233
MIRADOURO	1.167	14	20.947	RAUL SOARES	3.555	61	52.623	SENADOR AMARAL	1.164	11	12.242
MIRAI	2.448	19	26.877	RECREIO	1.370	25	21.868	SENADOR CORTES	592	4	5.726
MIRAVANIA	8	2	9.666	REDUTO	610	15	17.143	SENADOR FIRMINO	1.326	11	19.607
MOEDA	399	15	10.682	RESENDE COSTA	1.518	23	27.619	SENADOR JOSE BENTO	316	6	4.469
MOEMA	1.801	14	15.813	RESPLENDOR	3.047	68	32.758	SENADOR MODESTINO GONCALVES	422	8	10.248
MONJOLOS	60	3	5.407	RESSAQUINHA	620	11	11.913	SENHORA DE OLIVEIRA	582	8	13.742
MONSENHOR PAULO	1.482	10	21.906	RIACHINHO	1.110	10	16.008	SENHORA DO PORTO	320	2	7.863
MONTALVANIA	1.915	19	29.819	RIACHO DOS MACHADOS	897	8	15.818	SENHORA DOS REMEDIOS	786	18	24.678
MONTE ALEGRE DE MINAS	2.515	45	42.908	RIBEIRAO DAS NEVES	25.136	904	603.897	SERICITA	1.011	5	13.091
MONTE AZUL	2.194	37	44.425	RIBEIRAO VERMELHO	855	13	10.480	SERITINGA	301	4	5.100
MONTE BELO	2.593	39	33.847	RIO ACIMA	1.589	33	21.810	SERRA AZUL DE MINAS	269	0	9.026
MONTE CARMELO	10.241	186	122.863	RIO CASCA	1.619	53	30.372	SERRA DA SAUDADE	98	0	2.186
MONTE FORMOSO	383	8	9.568	RIO DO PRADO	630	8	11.923	SERRA DO SALITRE	2.424	42	30.697
MONTE SANTO DE MINAS	4.352	67	48.727	RIO DOCE	434	10	7.868	SERRA DOS AIMORES	760	10	14.662
MONTE SIAO	5.346	44	51.168	RIO ESPERA	467	14	15.946	SERRANIA	1.248	26	17.002
MONTES CLAROS	72.280	1.063	846.240	RIO MANSO	776	11	13.460	SERRANOPOLIS DE MINAS	302	2	10.350
MONTEZUMA	732	5	13.216	RIO NOVO	675	29	20.228	SERRANOS	230	1	5.211
MORADA NOVA DE MINAS	1.358	13	22.079	RIO PARANAIBA	3.000	29	34.231	SERRO	2.037	23	48.220
MORRO DA GARÇA	314	10	6.184	RIO PARDO DE MINAS	1.661	10	47.792	SETE LAGOAS	35.215	677	491.704
MORRO DO PILAR	204	5	7.379	RIO PIRACICABA	3.157	30	36.450	SETUBINHA	611	4	18.544
MUNHOZ	879	15	13.047	RIO POMBA	1.054	41	40.829	SILVEIRANIA	248	3	5.851
MURIAE	15.039	365	216.045	RIO PRETO	1.209	6	11.905	SILVIANOPOLIS	715	12	13.212
MUTUM	3.434	50	55.062	RIO VERMELHO	1.027	7	28.291	SIMAO PEREIRA	500	13	7.795
MUZAMBINHO	4.890	45	52.399	RITAPOLIS	734	15	11.976	SIMONESIA	2.260	49	44.064
NACIP RAYDAN	403	7	9.598	ROCHEDO DE MINAS	264	4	6.170	SOBRALIA	531	21	11.362
NANUQUE	7.039	134	72.700	RODEIRO	1.511	20	16.819	SOLEDADE DE MINAS	1.007	10	12.234
NAQUE	776	23	10.758	ROMARIA	851	9	9.228	TABULEIRO	451	13	10.480
NATALANDIA	481	8	7.903	ROSARIO DA LIMEIRA	401	7	10.464	TAIOBEIRAS	4.943	43	60.256
NATERCIA	933	9	12.344	RUBELITA	528	3	15.123	TAPARUBA	818	10	7.782
NAZARENO	955	13	19.645	RUBIM	1.724	26	19.771	TAPIRA	928	7	12.546
NEPOMUCENO	4.846	53	60.211	SABARA	10.224	257	264.676	TAPIRAI	83	1	4.710
NINHEIRA	755	9	20.730	SABINOPOLIS	1.314	24	37.538	TAQUARACU DE MINAS	395	10	10.244
NOVA BELEM	598	14	7.740	SACRAMENTO	7.201	86	59.866	TARUMIRIM	527	45	30.565
NOVA ERA	3.726	55	39.960	SALINAS	5.758	63	83.568	TEIXEIRAS	1.960	32	27.570
NOVA LIMA	28.996	265	236.121	SALTO DA DIVISA	774	21	14.862	TEOFILO OTONI	17.396	353	278.755
NOVA MODICA	607	17	7.633	SANTA BARBARA	5.695	53	79.153	TIMOTEO	15.473	359	169.693
NOVA PONTE	2.683	36	31.756	SANTA BARBARA DO LESTE	825	30	19.247	TIRADENTES	1.649	23	17.369
NOVA PORTEIRINHA	799	10	13.686	SANTA BARBARA DO MONTE VERDE	400	12	7.139	TIROS	1.052	18	16.020
NOVA RESENDE	3.248	36	37.569	SANTA BARBARA DO TUGURIO	346	7	11.210	TOCANTINS	2.647	52	37.738
NOVA SERRANA	8.546	243	175.876	SANTA CRUZ DE MINAS	1.868	23	16.131	TOCOS DO MOJI	1.004	10	11.202
NOVA UNIAO	767	10	14.795	SANTA CRUZ DE SALINAS	289	3	8.960	TOLEDO	1.001	33	16.249
NOVO CRUZEIRO	1.962	34	62.268	SANTA CRUZ DO ESCALVADO	537	9	13.220	TOMBOS	1.345	19	18.519
NOVO ORIENTE DE MINAS	855	20	16.626	SANTA EFIGENIA DE MINAS	742	12	10.688	TRES CORACOES	16.033	295	174.399
NOVORIZONTE	437	5	10.252	SANTA FE DE MINAS	306	3	6.041	TRES MARIAS	5.395	85	68.671
OLARIA	158	4	5.528	SANTA HELENA DE MINAS	989	7	13.744	TRES PONTAS	10.801	186	120.774
OLHOS-D'AGUA	304	6	11.488	SANTA JULIANA	1.704	52	33.442	TUMIRITINGA	809	14	12.202
OLIMPIO NORONHA	449	4	6.603	SANTA LUZIA	13.644						