

# BOLETIM EPIDEMIOLÓGICO

COVID-19: Doença causada pelo coronavírus – 19

segunda-feira, 20 de junho de 2022



SAÚDE



MINAS  
GERAIS

GOVERNO  
DIFERENTE.  
ESTADO  
EFICIENTE.



## CENÁRIO EM MINAS GERAIS - COVID-19

Total de Casos Confirmados

3.524.701

Casos em Acompanhamento

235.597

Casos Recuperados

3.227.230

Óbitos Confirmados

61.874

Fonte: Painel COVID-19 MG/Sala de Situação/SubVS/SES/MG. Dados parciais, sujeitos a alterações.

**TOTAL DE CASOS CONFIRMADOS:** soma dos casos confirmados que não evoluíram para óbito e dos óbitos confirmados por COVID-19.

**CASOS RECUPERADOS:** casos confirmados de COVID-19 que receberam alta hospitalar e/ou cumpriram isolamento domiciliar de 10 dias E estão há 72h assintomáticos (sem a utilização de medicamentos sintomáticos) E sem intercorrências.

**CASOS EM ACOMPANHAMENTO:** casos confirmados de COVID-19 que não evoluíram para óbito, cuja condição clínica permanece sendo acompanhada ou aguarda atualização pelos municípios.

**ÓBITOS CONFIRMADOS:** óbitos confirmados para COVID-19.



Nº de Casos Confirmados nas Últimas 24h\*

17.013



Nº de Óbitos Confirmados nas Últimas 24h\*

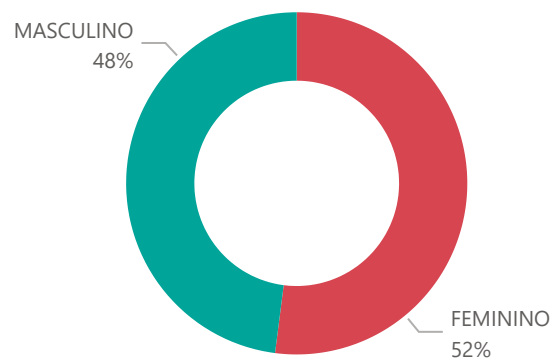
31

**Observação:** o número de casos e óbitos confirmados nas últimas 24h pode não retratar a ocorrência de novos casos no período, mas o total de casos notificados à SES/MG nas últimas 24h.

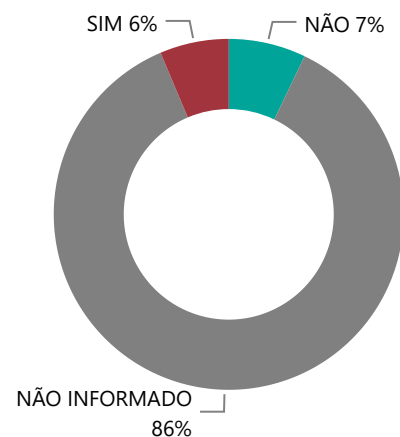
1

# PERFIL EPIDEMIOLÓGICO DOS CASOS CONFIRMADOS DE COVID-19 QUE NÃO EVOLUÍRAM PARA ÓBITO, MG, 2020-2021

## Quantidade de Casos por Sexo

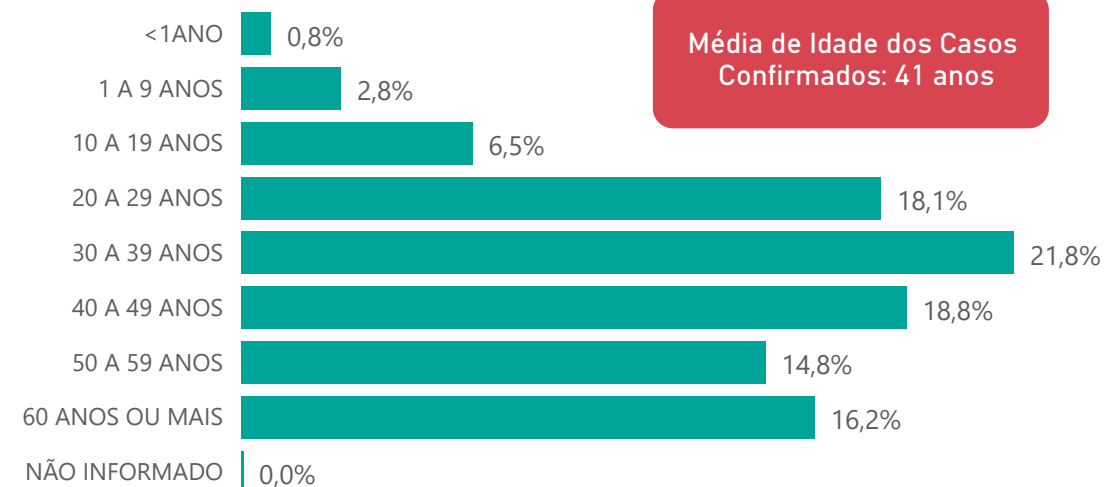


## Apresenta Fator de Risco (Comorbidade\*)

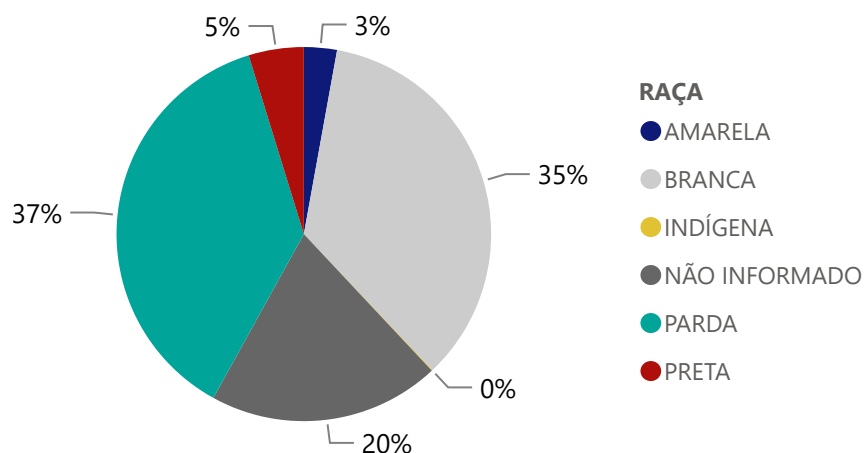


\*Dados parciais, aguardando atualização dos municípios.

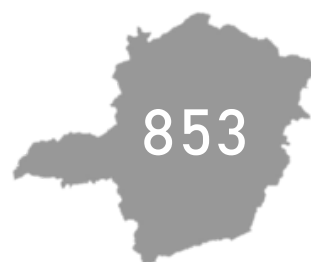
## Quantidade de casos por Faixa Etária



## Notificações por Raça



## Municípios Afetados



CMC

CORONA VÍRUS

SUS SAÚDE MINAS GERAIS GOVERNO DIFERENTE. ESTADO EFICIENTE.

Fonte: Sala de Situação/SubVS/SES-MG; E-SUS VE; SIVEP-Gripe. Dados parciais, sujeitos a alterações.

2

## DADOS DE HOSPITALIZAÇÃO E ISOLAMENTO DOMICILIAR DOS CASOS CONFIRMADOS DE COVID-19, MG, 2020-2021

### Internados\*



211.624

### Isolamento Domiciliar

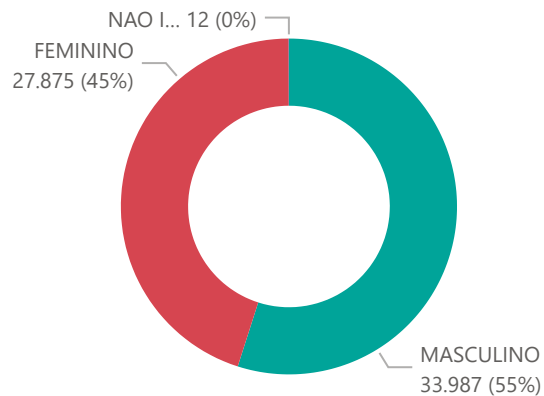


3.313.077

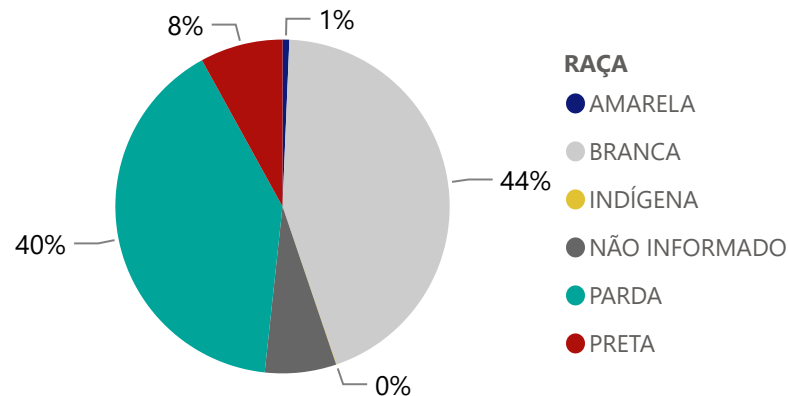
\*Casos confirmados de COVID-19 que precisaram de internação hospitalar na rede pública ou privada de Minas Gerais. Dados cumulativos, registrados desde o início da pandemia.

Fonte: Painel COVID-19 MG/ Sala de Situação/SubVS/SES-MG; E-SUS VE; SIVEP-Gripe. Dados parciais, sujeitos a alterações.

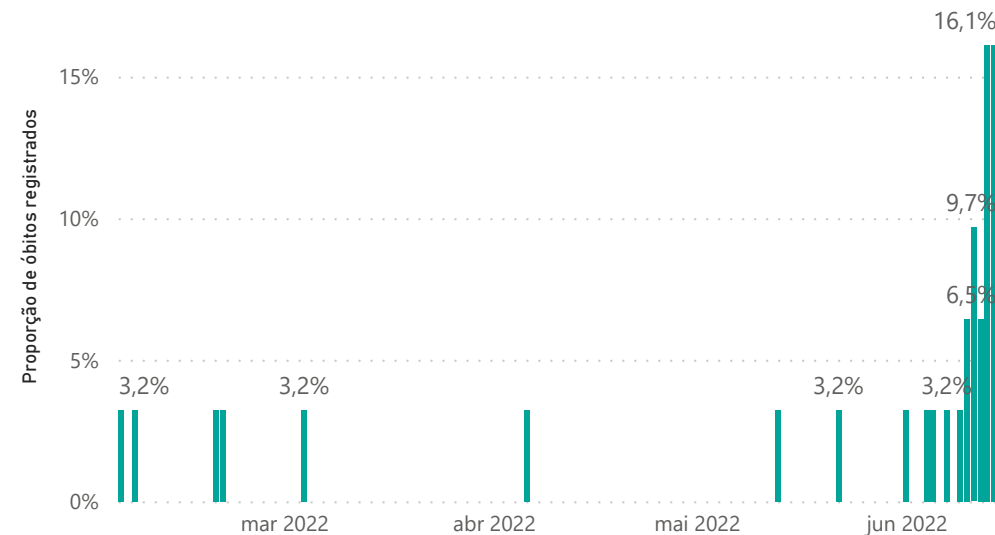
## Quantidade de Óbitos por Sexo



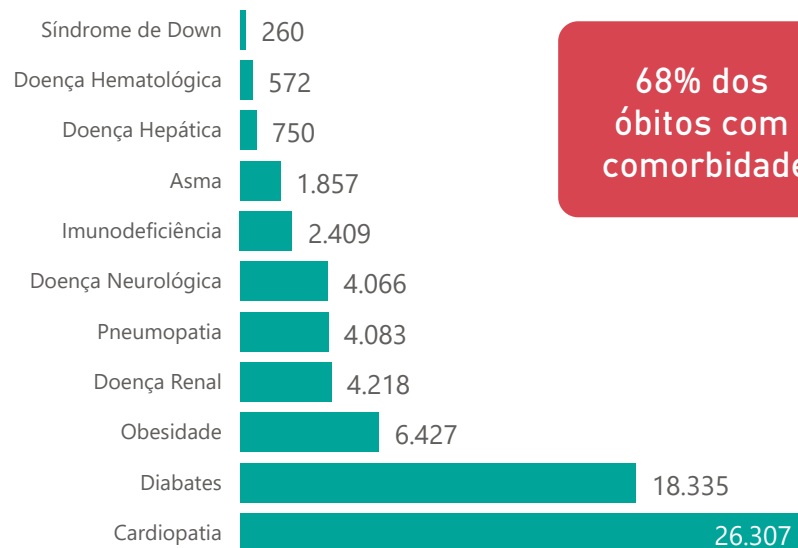
## Notificações por Raça



## Óbitos Registrados nas Últimas 24 Horas, por Data de Ocorrência



## Comorbidade\*



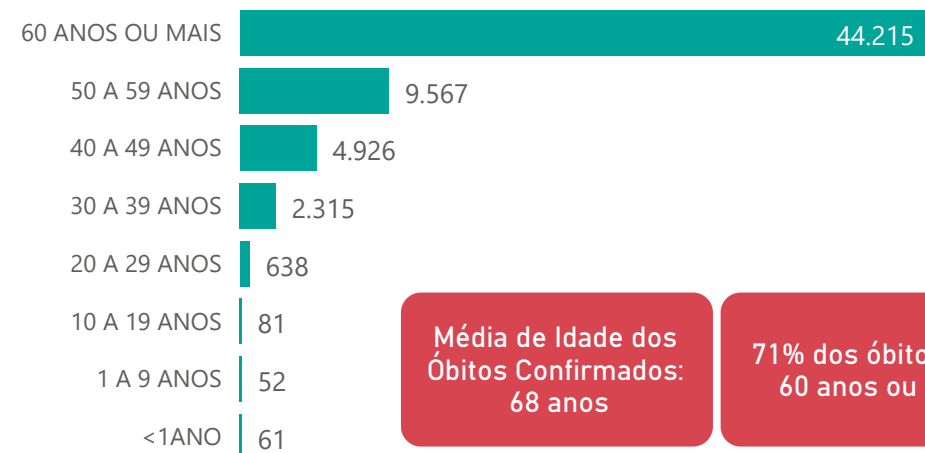
**68% dos óbitos com comorbidade**

**1,8%**

**Nº de Municípios com Óbitos**

**846**

## Quantidade de Óbitos por Faixa Etária



**Média de Idade dos Óbitos Confirmados: 68 anos**

**71% dos óbitos com 60 anos ou mais**

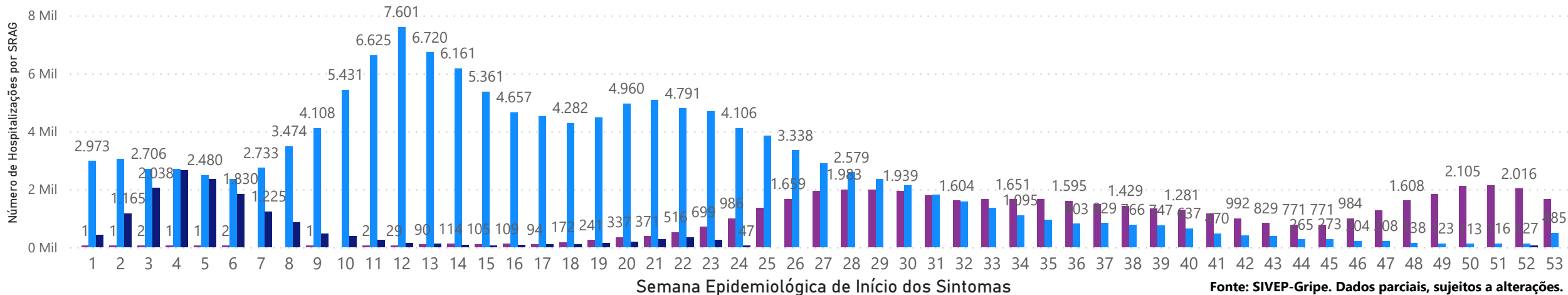
\*Os casos que evoluíram a óbito podem ter mais de uma comorbidade.

4

## HOSPITALIZAÇÕES POR COVID 2020-2022

### NÚMERO DE HOSPITALIZAÇÕES POR CID COVID, SEGUNDO SEMANA EPIDEMIOLÓGICA (SE) DE INÍCIO DE SINTOMAS, MG, 2020 - 2022

Ano ● 2020 ● 2021 ● 2022



Fonte: SIVEP-Gripe. Dados parciais, sujeitos a alterações.

5

### DADOS LABORATORIAIS DE COVID-19, REDE PÚBLICA-MG 2020-2021

Positivos

Negativos

Inconclusivos\*



279.704



684.606



12.375

Resultados Liberados

Em Análise

Total



976.687



3.006



979.693

Fonte: GAL/FUNED. COES MINAS/COVID-19/SESMG. Dados parciais, sujeitos a alterações.

\*Não apresentaram resultado que pode ser concluído como positivo ou negativo.

6

### DADOS DE VACINAÇÃO

TOTAL DE DOSES APLICADAS EM MG

DOSES RECEBIDAS PELO MS

1ª DOSE

17.956.075

2ª DOSE

16.264.010

DOSE ÚNICA

513.101

1ª DOSE DE REFORÇO

10.034.431

2ª DOSE DE REFORÇO

1.300.537



53.683.939

DOSES DISTRIBUÍDAS PELA SES-MG



46.785.310

Fonte: OpenDataSUS; Localiza SUS. Dados parciais, sujeitos a alterações pelo Ministério da Saúde.

[https://qsprod.saude.gov.br/extensions/DEMAS\\_C19VAC\\_Distr/DEMAS\\_C19VAC\\_Distr.html](https://qsprod.saude.gov.br/extensions/DEMAS_C19VAC_Distr/DEMAS_C19VAC_Distr.html)

<https://opendatasus.saude.gov.br/dataset/covid-19-vacinacao>

DISTRIBUIÇÃO DE CASOS E ÓBITOS CONFIRMADOS DA COVID-19 SEGUNDO LOCAL DE RESIDÊNCIA, MINAS GERAIS, 2020-2021-2022

Local de Residência	Casos*	Óbitos	Total Vacinas Aplicadas	Local de Residência	Casos*	Óbitos	Total Vacinas Aplicadas	Local de Residência	Casos*	Óbitos	Total Vacinas Aplicadas
ABADIA DOS DOURADOS	1.566	20	15.959	CARAI	1.444	22	43.645	FELISBURGO	1.358	17	14.613
ABAETE	3.232	49	51.364	CARANAIBA	289	4	8.325	FELIXLANDIA	2.138	34	34.168
ABRE CAMPO	1.907	19	28.657	CARANDAI	3.458	59	58.929	FERNANDES TOURINHO	273	14	6.304
ACAIACA	258	12	10.293	CARANGOLA	5.519	132	71.903	FERROS	804	15	23.414
ACUCENA	809	39	19.989	CARATINGA	12.287	317	163.491	FERVEDOURO	1.503	19	21.596
AGUA BOA	1.016	14	30.109	CARBONITA	1.251	7	21.212	FLORESTAL	273	15	16.107
AGUA COMPRIDA	466	9	5.886	CAREACU	1.100	17	15.358	FORMIGA	21.019	289	165.121
AGUANIL	1.289	8	11.615	CARLOS CHAGAS	3.185	38	43.232	FORMOSO	421	10	15.040
AGUAS FORMOSAS	1.656	37	37.494	CARMESIA	273	1	6.688	FORTALEZA DE MINAS	904	9	8.838
AGUAS VERMELHAS	562	11	27.387	CARMO DA CACHOEIRA	1.635	24	28.518	FORTUNA DE MINAS	324	3	8.037
AIMORES	3.360	88	52.464	CARMO DA MATA	1.401	12	28.104	FRANCISCO BADARO	301	7	17.024
AIURUOCA	904	13	14.300	CARMO DE MINAS	1.567	31	28.540	FRANCISCO DUMONT	368	6	9.768
ALAGOA	656	8	7.457	CARMO DO CAJURU	1.496	61	51.448	FRANCISCO SA	1.349	50	46.452
ALBERTINA	675	11	7.119	CARMO DO PARANAIBA	5.123	130	75.250	FRANCISOPOLIS	415	3	11.144
ALEM PARAIBA	6.256	170	80.870	CARMO DO RIO CLARO	4.709	76	45.340	FREI GASPAR	783	16	11.015
ALFENAS	21.596	248	177.367	CARMOPOLIS DE MINAS	4.394	58	40.002	FREI INOCENCIO	1.027	30	16.463
ALFREDO VASCONCELOS	1.232	16	15.577	CARNEIRINHO	2.852	51	21.974	FREI LAGONEGRO	238	5	9.967
ALMENARA	6.589	65	78.677	CARRANCAS	927	10	10.968	FRONTEIRA	3.521	66	32.105
ALPERCATA	566	23	15.218	CARVALHOPOLIS	872	9	9.032	FRONTEIRA DOS VALES	792	10	10.032
ALPINOPOLIS	4.027	51	43.064	CARVALHOS	531	3	10.494	FRUTA DE LEITE	266	3	10.181
ALTEROSA	1.969	41	32.922	CASA GRANDE	236	4	5.729	FRUTAL	15.562	298	129.743
ALTO CAPARAO	546	10	10.545	CASCALHO RICO	510	4	7.727	FUNILANDIA	469	11	11.208
ALTO JEQUITIBA	1.371	13	17.712	CASSIA	2.803	70	38.773	GALLILEIA	938	27	11.390
ALTO RIO DOCE	972	31	27.314	CATAGUASES	13.726	282	159.039	GAMELEIRAS	367	5	11.795
ALVARENGA	535	6	10.345	CATAS ALTAS	847	13	13.539	GLAUCILANDIA	309	7	7.593
ALVINOPOLIS	1.988	25	37.730	CATAS ALTAS DA NORUEGA	265	4	8.952	GOIABEIRA	505	8	6.147
ALVORADA DE MINAS	462	4	10.281	CATUJI	777	8	14.697	GOIANA	749	8	10.390
AMPARO DO SERRA	295	11	11.363	CATUTI	444	4	10.965	GONCALVES	1.037	9	11.120
ANDRADAS	6.914	137	93.845	CAXAMBU	3.512	63	47.021	GONZAGA	481	16	11.339
ANDRELANDIA	188	18	30.174	CEDRO DO ABAETE	105	1	3.224	GOUVEIA	1.115	35	26.194
ANGELANDIA	403	4	13.768	CENTRAL DE MINAS	710	37	15.415	GOVERNADOR VALADARES	45.611	1.483	528.093
ANTONIO CARLOS	1.818	20	26.715	CENTRALINA	1.832	54	20.459	GRAO MOGOL	1.204	13	32.759
ANTONIO DIAS	797	29	19.669	CHACARA	259	11	9.047	GRUPIARA	337	4	3.654
ANTONIO PRADO DE MINAS	161	5	4.177	CHALE	1.242	13	10.401	GUANHAEAS	4.631	54	78.287
ARACAI	274	2	5.849	CHAPADA DO NORTE	600	3	25.253	GUAPE	2.541	49	30.841
ARACITABA	98	11	5.352	CHAPADA GAUCHA	1.916	19	24.433	GUARACIABA	981	35	23.017
ARACUAI	3.391	61	75.649	CHIADOR	516	8	6.988	GUARACIAMA	354	6	12.558
ARAGUARI	29.219	506	241.863	CIPOTANEA	836	26	14.387	GUARANESIA	5.008	42	45.658
ARANTINA	552	7	7.023	CLARAVAL	1.031	4	10.058	GUARANI	1.453	10	16.604
ARAPONGA	974	15	20.976	CLARO DOS POCOES	1.032	12	16.509	GUARARA	1.167	18	9.452
ARAPORA	2.689	43	18.331	CLAUDIO	4.213	70	69.263	GUARDA-MOR	1.802	13	17.433
ARAPUA	450	3	7.802	COIMBRA	825	12	17.710	GUAXUPE	14.571	178	115.817
ARAUJOS	932	15	21.624	COLUNA	803	10	20.423	GUIDOVAL	1.389	23	15.681
ARAXA	34.359	291	247.943	COMENDADOR GOMES	616	5	7.021	GUIMARANIA	1.568	17	18.898
ARCEBURGO	2.220	35	21.156	COMERCINHO	590	6	15.679	GUIRICEMA	1.684	36	19.176
ARCOS	9.991	146	101.222	CONCEICAO DA APARECIDA	1.573	11	23.906	GURINHATA	1.087	5	12.268
AREADO	2.991	35	32.044	CONCEICAO DA BARRA DE MINAS	679	8	9.048	HELIODORA	1.175	19	14.709
ARGIRITA	579	14	7.064	CONCEICAO DAS ALGOAS	6.080	152	56.996	IPAU	1.699	36	22.960
ARICANDUVA	373	0	11.460	CONCEICAO DAS PEDRAS	351	5	7.360	IBERTIOGA	636	15	12.578
ARINOS	2.619	32	32.677	CONCEICAO DE IPANEMA	535	4	10.829	IBIA	5.007	64	53.729
ASTOLFO DUTRA	2.145	30	29.465	CONCEICAO DO MATO DENTRO	4.167	39	56.609	IBIAI	823	11	15.212
ATALEIA	1.518	12	23.679	CONCEICAO DO PARA	545	11	13.800	IBIRACATU	290	3	10.721
AUGUSTO DE LIMA	316	11	11.443	CONCEICAO DO RIO VERDE	2.097	30	31.758	IBIRACI	1.926	28	24.813
BAEPENDI	2.982	38	39.065	CONCEICAO DOS OUROS	1.603	39	26.189	IBIRITE	13.266	442	332.920
BALDIM	751	24	18.364	CONEGO MARINHO	194	3	14.273	IBITIURA DE MINAS	1.046	5	8.036
BAMBUI	6.113	42	53.159	CONFINS	533	17	25.703	IBITURUNA	667	1	7.566
BANDEIRA	666	12	9.929	CONGONHAL	2.656	33	26.097	ICARAI DE MINAS	439	5	21.143
BANDEIRA DO SUL	1.254	16	13.882	CONGONHAS	11.029	112	138.591	IGARAPE	4.568	112	105.258
BARAO DE COCAIS	6.700	84	75.886	CONGONHAS DO NORTE	319	4	11.436	IGARATINGA	1.860	16	23.382
BARAO DE MONTE ALTO	371	16	13.122	CONQUISTA	1.846	21	16.371	IGUATAMA	1.271	12	17.105
BARBACENA	15.360	349	316.545	CONSELHEIRO LAFAIETE	22.232	306	290.890	IUACI	957	20	16.476
BARRA LONGA	581	13	14.734	CONSELHEIRO PENA	3.132	62	38.936	ILICINEA	2.175	32	31.045
BARROSO	5.306	72	48.399	CONSOLACAO	500	4	4.766	IMBE DE MINAS	634	11	12.627
BELA VISTA DE MINAS	1.283	25	21.455	CONTAGEM	71.367	2.138	1.445.467	INCONFIDENTES	1.603	12	18.616
BELMIRO BRAGA	761	5	8.027	COQUEIRAL	1.383	26	22.771	INDAIABIRA	501	1	12.344
BELO HORIZONTE	400.572	7.856	6.231.714	CORACAO DE JESUS	1.519	24	50.921	INDIANOPOLIS	1.425	8	14.866
BELO ORIENTE	3.288	83	48.593	CORDISBURGO	394	20	19.419	INGAI	295	7	7.539
BELO VALE	1.708	15	19.009	CORDISLANDIA	516	4	7.894	INHAPIM	2.801	75	49.637
BERILO	470	2	23.812	CORINTO	2.961	59	48.452	INHAUMA	1.033	22	14.540
BERIZAL	329	3	10.509	COROACI	793	21	21.095	INIMUTABA	838	19	16.208
BERTOPOLIS	719	6	8.814	COROMANDEL	5.972	98	67.251	IPABA	2.019	63	34.656
BETIM	46.797	1.438	929.021	CORONEL FABRICIANO	17.894	373	192.265	IPANEMA	3.740	83	39.576
BIAS FORTES	364	4	8.199	CORONEL MURTA	590	10	18.820	IPATINGA	44.883	978	499.318
BICAS	3.436	54	34.217	CORONEL PACHECO	209	10	7.789	IPIACU	1.034	7	9.485
BIQUINHAS	421	4	6.229	CORONEL XAVIER CHAVES	825	4	9.166	IPUIUNA	2.276	44	21.604
BOA ESPERANCA	8.093	152	95.017	CORREGO DANTA	483	10	7.326	IRAI DE MINAS	891	15	14.039
BOCAINA DE MINAS	620	7	11.557	CORREGO DO BOM JESUS	976	8	9.972	ITABIRA	30.568	404	241.344
BOCAIUVA	4.336	75	98.184	CORREGO FUNDO	1.589	8	14.722	ITABIRINHA	1.386	46	22.362
BOM DESPACHO	10.945	128	108.855	CORREGO NOVO	390	14	6.266	ITABIRITO	17.036	175	132.138
BOM JARDIM DE MINAS	1.271	7	17.614	COUTO DE MAGALHAES DE MINAS	302	7	11.164	ITACAMBIRA	458	3	9.115
BOM JESUS DA PENHA	1.198	21	11.680	CRISOLITA	337	3	10.756	ITACARAMBI	976	19	30.170
BOM JESUS DO AMPARO	632	8	13.166	CRISTAIS	2.444	32	28.946	ITAGUARA	4.001	35	36.125
BOM JESUS DO GALHO	984	42	28.853	CRISTALIA	487	3	10.275	ITAIPE	489	7	20.902
BOM REPOUSO	2.068	33	27.725	CRISTIANO OTONI	691	18	12.805	ITAUBA	20.004	472	211.580
BOM SUCESSO	2.089	30	41.532	CRISTINA	1.431	10	23.914	ITAMARANDIBA	5.968	34	73.348
BONFIM	865	20	19.843	CRUCILANDIA	1.190	11	14.735	ITAMARATI DE MINAS	1.142	8	9.409
BONFINOPOLIS DE MINAS	946	14	11.757	CRUZEIRO DA FORTALEZA	827	8	10.620	ITAMBACURI	888	32	42.415
BONITO DE MINAS	375	4	20.980	CRUZILIA	2.719	49	38.269	ITAMBE DO MATO DENTRO	105	5	5.470
BORDA DA MATA	5.161	64	43.495	CUPARAQUE	961	11	8.395	ITAMOGI	2.573	55	25.666
BOTELHOS	3.650	35	35.008	CURRAL DE DENTRO	936	18	14.970	ITAMONTE	3.282	51	32.652
BOTUMIRIM	815	5	12.464	CURVELO	7.978	294	188.069	ITANHANDU	4.225	63	34.967
BRAS PIRES	629	11	10.326	DATAS	963	14	12.322	ITANHOMI	1.985	32	22.081
BRASILANDIA DE MINAS	2.958	31	29.771	DELFINO MOREIRA	767	32	18.864	ITAOBIM	2.565	59	38.744
BRASILIA DE MINAS	2.164	18	61.366	DELFINOPOLIS	1.546	14	17.062	ITAPAGIPE	4.407	63	30.258
BRAUNAS	427	11	11.586	DELTA	2.410	30	20.678	ITAPECERICA	3.738	47	60.425
BRAZOPOLIS	1.754	38	32.818	DESCOBERTO	349	12	11.567	ITAPEVA	2.257	40	25.403
BRUMADINHO	6.731	107	97.916	DESTERRA DE ENTRE RIOS	1.041	11	16.909	ITATIAIUCU	2.293	35	29.947
BUENO BRANDAO	1.927	36	25.649	DESTERRA DO MELO	511	1	7.789	ITAU DE MINAS	5.323	47	33.346
BUENOPOLIS	780	19	20.527	DIAMANTINA	8.234	103	118.296	ITAUNA	21.043	295	197.846
BUGRE	365	13	9.296	DIAGO DE VASCONCELOS	227	1	9.135	ITAVERAVA	343	3	14.416
BURITIS	5.365	56	43.089	DIONISIO	486	19	16.272	ITINGA	777	16	31.747
BURITIZEIRO	2.692	43	42.791	DIVINESIA	807	10	9.560	ITUETA	1.596	6	12.184
CABECEIRA GRANDE	967	8	15.189	DIVINO	2.407	43	46.205	ITUUTABA	33.852	515	213.947
CABO VERDE	2.108	14	29.624	DIVINO DAS LARANJEIRAS	429	16	9.697	ITUMIRIM	543	10	13.060
CACHOEIRA DA PRATA	211	15	9.471	DIVINOLANDIA DE MINAS	501	13	17.423	ITURAMA	11.253	257	82.964
CACHOEIRA DE MINAS	2.204	21	26.164	DIVINOPOLIS	36.788	709	520.315	ITUTINGA	424	5	11.581
CACHOEIRA DE PAJEU	655	11	17.621	DIVISA ALEGRE							

**DISTRIBUIÇÃO DE CASOS E ÓBITOS CONFIRMADOS DA COVID-19 SEGUNDO LOCAL DE RESIDÊNCIA, MINAS GERAIS, 2020-2021-2022**

Local de Residência	Casos*	Óbitos	Total Vacinas Aplicadas	Local de Residência	Casos*	Óbitos	Total Vacinas Aplicadas	Local de Residência	Casos*	Óbitos	Total Vacinas Aplicadas
LAGOA DOURADA	1.804	15	28.099	PEDRA BONITA	656	8	12.608	SAO FRANCISCO	2.614	78	101.949
LAGOA FORMOSA	3.323	69	46.020	PEDRA DO ANTA	313	5	8.624	SAO FRANCISCO DE PAULA	758	13	17.758
LAGOA GRANDE	1.844	34	17.954	PEDRA DO INDAIA	795	7	10.062	SAO FRANCISCO DE SALES	1.399	35	12.557
LAGOA SANTA	10.890	148	126.303	PEDRA DOURADA	410	2	6.455	SAO FRANCISCO DO GLORIA	707	10	11.422
LAJINHA	3.458	50	47.805	PEDRALVA	1.510	18	29.614	SAO GERALDO	1.028	28	24.056
LAMBARI	4.250	64	44.108	PEDRAS DE MARIA DA CRUZ	179	15	18.306	SAO GERALDO DA PIEDADE	421	14	8.236
LAMIM	472	4	9.563	PEDRINOPOLIS	946	12	8.769	SAO GERALDO DO BAIXIO	359	7	6.912
LARANJAL	1.440	30	15.126	PEDRO LEOPOLDO	8.554	216	139.723	SAO GONCALO DO ABAETE	997	16	15.275
LASSANCE	919	8	15.379	PEDRO TEIXEIRA	25	0	5.416	SAO GONCALO DO PARA	553	26	26.128
LAVRAS	25.920	198	241.350	PEQUERI	491	10	7.982	SAO GONCALO DO RIO ABAIXO	2.242	29	36.524
LEANDRO FERREIRA	513	7	8.381	PEQUI	510	10	9.065	SAO GONCALO DO RIO PRETO	581	6	8.177
LEME DO PRADO	423	3	9.468	PERDIGAO	2.269	18	24.112	SAO GONCALO DO SAPUCAI	5.359	75	53.269
LEOPOLDINA	10.664	200	118.261	PERDIZES	3.803	29	38.751	SAO GOTARDO	7.475	98	82.235
LIBERDADE	255	12	12.457	PERDOES	4.968	47	48.506	SAO JOAO BATISTA DO GLORIA	2.067	34	16.757
LIMA DUARTE	2.262	54	45.051	PERQUITO	751	27	12.923	SAO JOAO DA LAGOA	512	5	10.486
LIMEIRA DO OESTE	2.329	37	19.887	PESCADOR	730	6	8.117	SAO JOAO DA MATA	708	12	7.385
LONTRA	928	10	19.612	PIAU	351	15	6.979	SAO JOAO DA PONTE	629	25	54.733
LUISBURGO	649	18	14.495	PIEDADE DE CARATINGA	1.166	26	17.938	SAO JOAO DAS MISSOES	507	7	28.139
LUISLANDIA	330	3	11.885	PIEDADE DE PONTE NOVA	315	9	10.208	SAO JOAO DEL REI	17.667	261	217.962
LUMINARIAS	652	13	11.298	PIEDADE DO RIO GRANDE	846	11	11.469	SAO JOAO DO MANHUACU	1.167	33	18.349
LUZ	5.477	39	39.670	PIEDADE DOS GERAIS	75	8	11.979	SAO JOAO DO MANTENINHA	984	12	9.909
MACHACALIS	836	14	14.771	PIMENTA	1.893	22	20.246	SAO JOAO DO ORIENTE	1.071	32	16.192
MACHADO	9.217	112	90.406	PINGO-D'AGUA	505	14	10.100	SAO JOAO DO PACUI	112	3	8.182
MADRE DE DEUS DE MINAS	1.072	15	12.674	PINTOPOLIS	359	5	14.475	SAO JOAO DO PARAISO	2.530	25	42.001
MALACACHETA	1.774	28	32.321	PIRACEMA	99	18	17.166	SAO JOAO EVANGELISTA	1.486	22	36.892
MAMONAS	606	8	13.218	PIRAJUUBA	1.255	28	15.628	SAO JOAO NEPOMUCENO	4.253	51	58.650
MANGA	1.844	18	38.166	PIRANGA	1.172	38	37.743	SAO JOAQUIM DE BICAS	2.390	118	73.567
MANHUACU	8.779	249	188.811	PIRANGUCU	1.104	18	13.919	SAO JOSE DA BARRA	1.630	19	16.680
MANHUMIRIM	2.924	52	42.446	PIRANGUINHO	1.693	48	19.531	SAO JOSE DA LAPA	4.299	47	49.785
MANTENA	3.980	83	45.204	PIRAPETINGA	4.474	37	24.337	SAO JOSE DA SAFIRA	497	14	7.438
MAR DE ESPANHA	2.451	46	31.195	PIRAPORA	10.316	112	108.765	SAO JOSE DA VARGINHA	357	1	11.161
MARAVILHAS	1.251	7	16.082	PIRAUBA	2.345	28	28.052	SAO JOSE DO ALEGRE	474	8	10.078
MARIA DA FE	2.633	50	32.860	PITANGUI	3.451	105	56.831	SAO JOSE DO DIVINO	395	4	6.897
MARIANA	15.799	111	153.935	PIUMHI	9.747	136	73.266	SAO JOSE DO GOIABAL	607	17	13.147
MARILAC	436	12	8.489	PLANURA	2.664	52	25.347	SAO JOSE DO JACURI	593	3	13.864
MARIO CAMPOS	1.519	55	33.539	POCO FUNDO	4.128	19	41.495	SAO JOSE DO MANTIMENTO	315	3	6.126
MARIPA DE MINAS	833	14	9.322	POCOS DE CALDAS	25.988	569	403.926	SAO LOURENCO	10.836	169	106.361
MARLIERIA	504	20	9.427	POCRANE	1.003	12	19.553	SAO MIGUEL DO ANTA	888	14	15.354
MARMELOPOLIS	456	11	7.021	POMPEU	5.133	66	68.620	SAO PEDRO DA UNIAO	697	11	12.875
MARTINHO CAMPOS	2.736	44	31.945	PONTE NOVA	8.560	220	141.051	SAO PEDRO DO SUACUI	463	11	11.456
MARTINS SOARES	655	13	15.527	PONTO CHIQUE	513	15	8.234	SAO PEDRO DOS FERROS	655	17	16.834
MATA VERDE	748	10	15.022	PONTO DOS VOLANTES	496	24	26.897	SAO ROMAO	662	7	15.902
MATERLANDIA	236	2	10.286	PORTEIRINHA	5.285	70	79.638	SAO ROQUE DE MINAS	1.656	21	17.194
MATEUS LEME	8.041	99	86.204	PORTO FIRME	1.284	16	23.693	SAO SEBASTIAO DA BELA VISTA	1.037	16	13.996
MATHIAS LOBATO	464	12	6.728	POTE	1.721	21	29.533	SAO SEBASTIAO DA VARGEM ALEGRE	199	6	7.384
MATIAS BARBOSA	3.279	67	34.281	POUSO ALEGRE	38.765	500	372.601	SAO SEBASTIAO DO ANTA	641	14	12.351
MATIAS CARDOSO	566	12	25.152	POUSO ALTO	1.389	28	17.016	SAO SEBASTIAO DO MARANHAO	1.006	4	17.307
MATIPO	2.512	43	33.580	PRADOS	1.380	21	22.619	SAO SEBASTIAO DO OESTE	828	17	22.336
MATO VERDE	1.794	17	27.092	PRATA	5.621	111	61.458	SAO SEBASTIAO DO PARAISO	12.368	316	157.501
MATOZINHOS	7.303	120	86.874	PRATAPOLIS	2.093	28	21.380	SAO SEBASTIAO DO RIO PRETO	208	2	4.110
MATUTINA	461	7	10.770	PRATINHA	506	4	9.865	SAO SEBASTIAO DO RIO VERDE	527	4	5.297
MEDEIROS	493	2	8.587	PRESIDENTE BERNARDES	599	8	12.879	SAO THOME DAS LETRAS	1.055	7	14.224
MEDINA	1.214	34	45.592	PRESIDENTE JUSCELINO	272	6	10.398	SAO TIAGO	1.989	19	28.978
MENDES PIMENTEL	1.092	11	12.791	PRESIDENTE KUBITSCHEK	357	7	7.840	SAO TOMAS DE AQUINO	1.185	30	16.460
MERCES	444	21	24.239	PRESIDENTE OLEGARIO	2.504	34	38.729	SAO VICENTE DE MINAS	775	10	17.085
MESQUITA	518	9	11.578	PRUDENTE DE MORAIS	913	25	22.891	SAPUCAI-MIRIM	1.426	7	15.886
MINAS NOVAS	1.534	26	50.895	QUARTEL GERAL	342	4	7.963	SARDOA	813	10	11.621
MINDURI	436	11	9.038	QUELUZITO	305	5	5.535	SARZEDO	3.264	83	80.481
MIRABELA	1.533	22	24.130	RAPOSOS	1.975	46	32.441	SEM-PEIXE	278	6	7.233
MIRADOURO	1.185	14	20.947	RAUL SOARES	3.615	62	52.623	SENADOR AMARAL	1.267	11	12.242
MIRAI	2.497	19	26.877	RECREIO	1.508	25	21.868	SENADOR CORTES	602	4	5.726
MIRAVANIA	8	2	9.666	REDUTO	614	15	17.143	SENADOR FIRMINO	1.365	11	19.607
MOEDA	399	15	10.682	RESENDE COSTA	1.553	23	27.619	SENADOR JOSE BENTO	390	6	4.469
MOEMA	1.801	14	15.813	RESPLENDOR	3.059	68	32.758	SENADOR MODESTINO GONCALVES	438	8	10.248
MONJOLOS	60	3	5.407	RESSAQUINHA	689	11	11.913	SENHORA DE OLIVEIRA	628	8	13.742
MONSENHOR PAULO	1.616	10	21.906	RIACHINHO	1.349	10	16.008	SENHORA DO PORTO	321	2	7.863
MONTALVANIA	1.954	19	29.819	RIACHO DOS MACHADOS	897	8	15.818	SENHORA DOS REMEDIOS	846	18	24.678
MONTE ALEGRE DE MINAS	2.575	45	42.908	RIBEIRAO DAS NEVES	25.137	903	603.897	SERICITA	1.011	5	13.091
MONTE AZUL	2.195	37	44.425	RIBEIRAO VERMELHO	928	13	10.480	SERITINGA	316	4	5.100
MONTE BELO	2.653	40	33.847	RIO ACIMA	1.589	33	21.810	SERRA AZUL DE MINAS	274	0	9.026
MONTE CARMELO	10.743	187	122.863	RIO CASCA	1.650	53	30.372	SERRA DA SAUDADE	109	0	2.186
MONTE FORMOSO	383	8	9.568	RIO DO PRADO	630	8	11.923	SERRA DO SALITRE	2.424	42	30.697
MONTE SANTO DE MINAS	4.540	68	48.727	RIO DOCE	434	10	7.868	SERRA DOS AIMORES	761	10	14.662
MONTE SIAO	6.345	44	51.168	RIO ESPERA	534	14	15.946	SERRANIA	1.299	26	17.002
MONTES CLAROS	75.829	1.063	846.240	RIO MANSO	848	11	13.460	SERRANOPOLIS DE MINAS	307	2	10.350
MONTEZUMA	732	5	13.216	RIO NOVO	674	30	20.228	SERRANOS	267	1	5.211
MORADA NOVA DE MINAS	1.401	13	22.079	RIO PARANAIBA	3.094	29	34.231	SERRO	2.068	23	48.220
MORRO DA GARÇA	314	10	6.184	RIO PARDO DE MINAS	1.665	10	47.792	SETE LAGOAS	36.507	677	491.704
MORRO DO PILAR	204	5	7.379	RIO PIRACICABA	3.157	30	36.450	SETUBINHA	613	4	18.544
MUNHOZ	978	15	13.047	RIO POMBA	1.054	41	40.829	SILVEIRANIA	260	3	5.851
MURIAE	15.204	366	216.045	RIO PRETO	1.294	6	11.905	SILVIANOPOLIS	899	12	13.212
MUTUM	3.443	50	55.062	RIO VERMELHO	1.053	7	28.291	SIMAO PEREIRA	500	13	7.795
MUZAMBINHO	5.303	46	52.399	RITAPOLIS	780	15	11.976	SIMONESIA	2.269	49	44.064
NACIP RAYDAN	403	7	5.958	ROCHEDO DE MINAS	264	4	6.170	SOBRALIA	559	21	11.362
NANUQUE	7.058	134	72.700	RODEIRO	1.522	20	16.819	SOLEDADE DE MINAS	1.038	10	12.234
NAQUE	776	24	10.758	ROMARIA	975	10	9.228	TABULEIRO	475	13	10.480
NATALANDIA	537	8	7.903	ROSARIO DA LIMEIRA	401	7	10.464	TAIOBEIRAS	4.978	43	60.256
NATERCIA	988	9	12.344	RUBELITA	531	3	15.123	TAPARUBA	834	10	7.782
NAZARENO	954	14	19.645	RUBIM	1.724	26	19.771	TAPIRA	952	8	12.546
NEPOMUCENO	5.047	53	60.211	SABARA	10.557	258	264.676	TAPIRAI	83	1	4.710
NINHEIRA	787	9	20.730	SABINOPOLIS	1.328	24	37.538	TAQUARACU DE MINAS	395	10	10.244
NOVA BELEM	598	14	7.740	SACRAMENTO	7.557	87	59.866	TARUMIRIM	527	45	30.565
NOVA ERA	3.807	55	39.960	SALINAS	5.759	63	83.568	TEIXEIRAS	1.991	32	27.570
NOVA LIMA	28.994	267	236.121	SALTO DA DIVISA	774	21	14.862	TEOFILO OTONI	17.396	353	278.755
NOVA MODICA	607	17	7.633	SANTA BARBARA	5.732	53	79.153	TIMOTEO	15.718	360	169.693
NOVA PONTE	2.822	36	31.756	SANTA BARBARA DO LESTE	830	30	19.247	TIRADENTES	1.809	23	17.369
NOVA PORTEIRINHA	803	10	13.686	SANTA BARBARA DO MONTE VERDE	411	12	7.139	TIROS	1.134	18	16.020
NOVA RESENDE	3.371	36	37.569	SANTA BARBARA DO TUGURIO	346	7	11.210	TOCANTINS	2.647	52	37.738
NOVA SERRANA	8.597	243	175.876	SANTA CRUZ DE MINAS	1.976	23	16.131	TOCOS DO MOJI	1.226	10	11.202
NOVA UNIAO	786	10	14.795	SANTA CRUZ DE SALINAS	289	3	8.960	TOLEDO	1.180	33	16.249
NOVO CRUZEIRO	1.962	34	62.268	SANTA CRUZ DO ESCALVADO	542	9	13.220	TOMBOS	1.355	19	18.519
NOVO ORIENTE DE MINAS	855	20	16.626	SANTA EFIGENIA DE MINAS	753	12	10.688	TRES CORACOES	16.736	297	174.399
NOVORIZONTE	440	5	10.252	SANTA FE DE MINAS	320	3	6.041	TRES MARIAS	5.476	85	68.671
OLARIA	158	4	5.528	SANTA HELENA DE MINAS	989	7	13.744	TRES PONTAS	11.303	186	120.774
OLHOS-D'AGUA	308	6	11.488	SANTA JULIANA	1.747	52	33.442	TUMIRITINGA	821	14	12.202
OLIMPIO NORONHA	484	4	6.603								