

# BOLETIM EPIDEMIOLÓGICO

COVID-19: Doença causada pelo coronavírus – 19

segunda-feira, 4 de abril de 2022



## CENÁRIO EM MINAS GERAIS - COVID-19

Total de Casos Confirmados

3.333.823

Casos em Acompanhamento

51.313

Casos Recuperados

3.221.575

Óbitos Confirmados

60.935

Fonte: Painel COVID-19 MG/Sala de Situação/SubVS/SES/MG. Dados parciais, sujeitos a alterações.

**TOTAL DE CASOS CONFIRMADOS:** soma dos casos confirmados que não evoluíram para óbito e dos óbitos confirmados por COVID-19.

**CASOS RECUPERADOS:** casos confirmados de COVID-19 que receberam alta hospitalar e/ou cumpriram isolamento domiciliar de 10 dias E estão há 72h assintomáticos (sem a utilização de medicamentos sintomáticos) E sem intercorrências.

**CASOS EM ACOMPANHAMENTO:** casos confirmados de COVID-19 que não evoluíram para óbito, cuja condição clínica permanece sendo acompanhada ou aguarda atualização pelos municípios.

**ÓBITOS CONFIRMADOS:** óbitos confirmados para COVID-19.



Nº de Casos Confirmados nas Últimas 24h

99



Nº de Óbitos Confirmados nas Últimas 24h\*

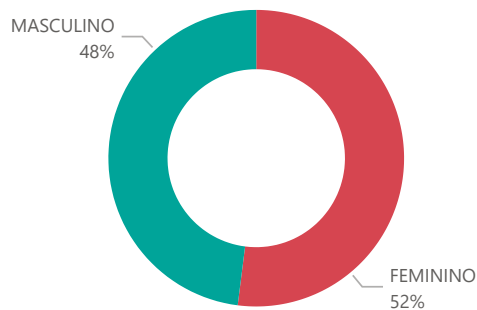
0

**Observação:** o número de casos e óbitos confirmados nas últimas 24h pode não retratar a ocorrência de novos casos no período, mas o total de casos notificados à SES/MG nas últimas 24h.

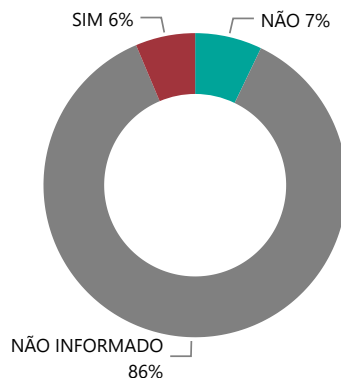
1

# PERFIL EPIDEMIOLÓGICO DOS CASOS CONFIRMADOS DE COVID-19 QUE NÃO EVOLUÍRAM PARA ÓBITO, MG, 2020-2021

## Quantidade de Casos por Sexo

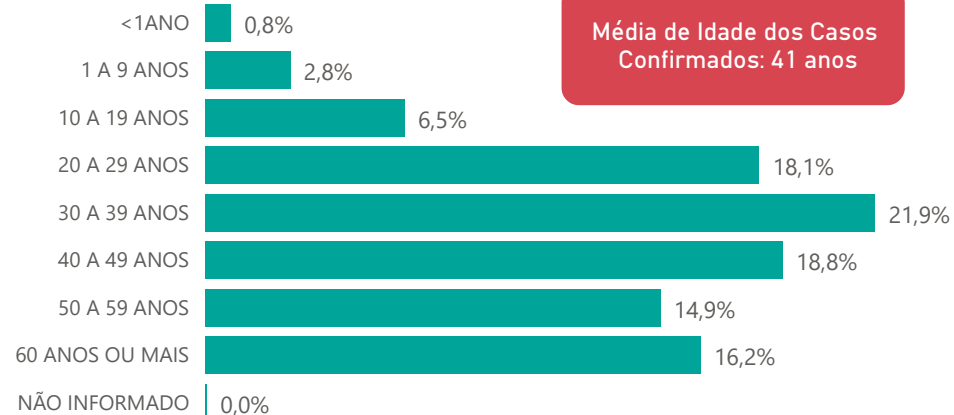


## Apresenta Fator de Risco (Comorbidade\*)

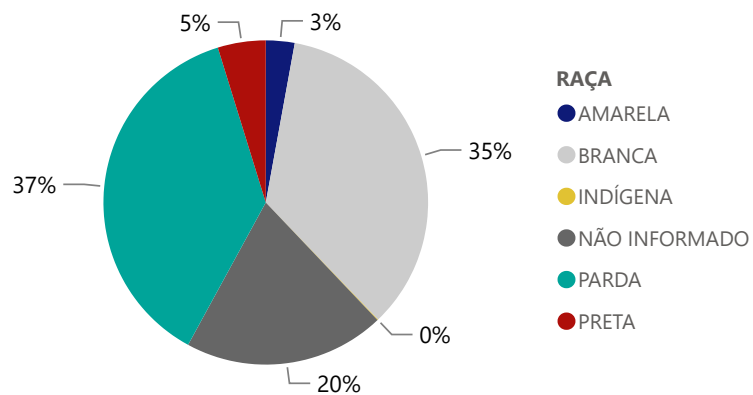


\*Dados parciais, aguardando atualização dos municípios.

## Quantidade de casos por Faixa Etária



## Notificações por Raça



## Municípios Afetados



CORONA VÍRUS



2

## DADOS DE HOSPITALIZAÇÃO E ISOLAMENTO DOMICILIAR DOS CASOS CONFIRMADOS DE COVID-19, MG, 2020-2021

### Internados\*



211.651

### Isolamento Domiciliar



3.122.172

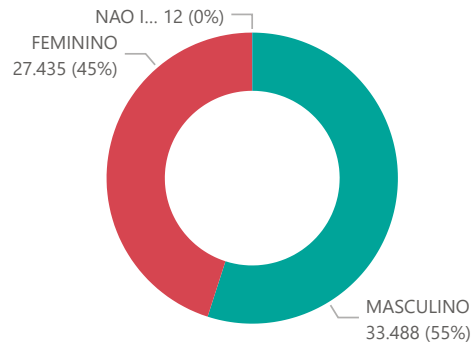
\*Casos confirmados de COVID-19 que precisaram de internação hospitalar na rede pública ou privada de Minas Gerais. Dados cumulativos, registrados desde o início da pandemia.

Fonte: Painel COVID-19 MG/ Sala de Situação/SubVS/SES-MG; E-SUS VE; SIVEP-Gripe. Dados parciais, sujeitos a alterações.

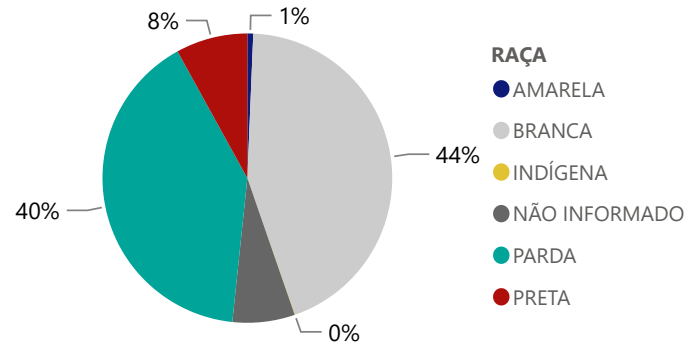
Fonte: Sala de Situação/SubVS/SES-MG; E-SUS VE; SIVEP-Gripe. Dados parciais, sujeitos a alterações.

# PERFIL EPIDEMIOLÓGICO DOS ÓBITOS CONFIRMADOS DE COVID-19, MG, 2020-2021

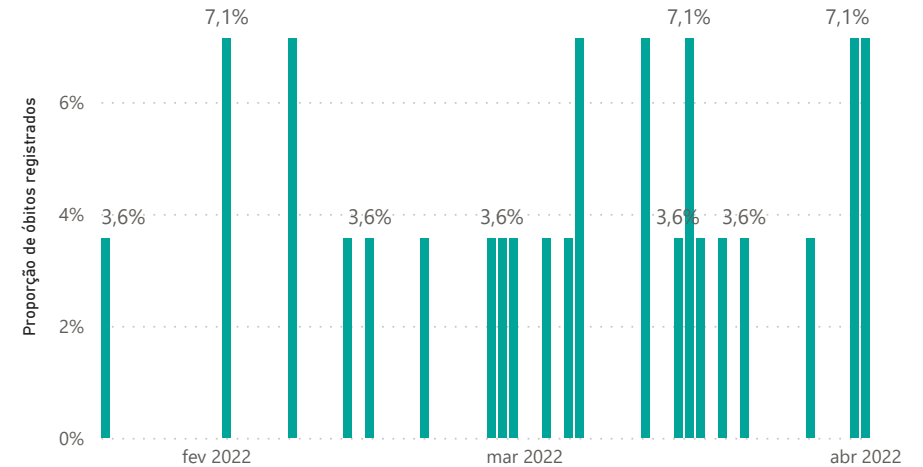
## Quantidade de Óbitos por Sexo



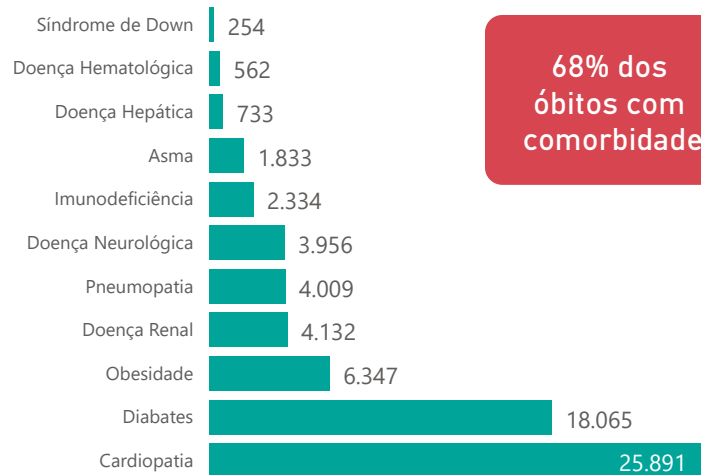
## Notificações por Raça



## Óbitos Registrados nas Últimas 24 Horas, por Data de Ocorrência



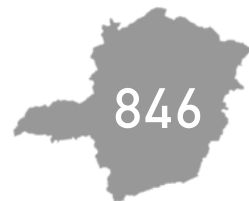
## Comorbidade\*



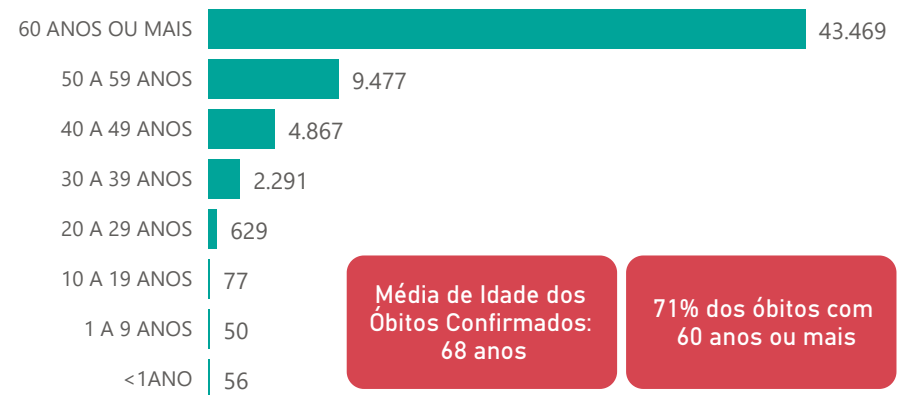
**68% dos óbitos com comorbidade**

## Letalidade

**1,8%**  
Nº de Municípios com Óbitos



## Quantidade de Óbitos por Faixa Etária



**Média de Idade dos Óbitos Confirmados: 68 anos**

**71% dos óbitos com 60 anos ou mais**

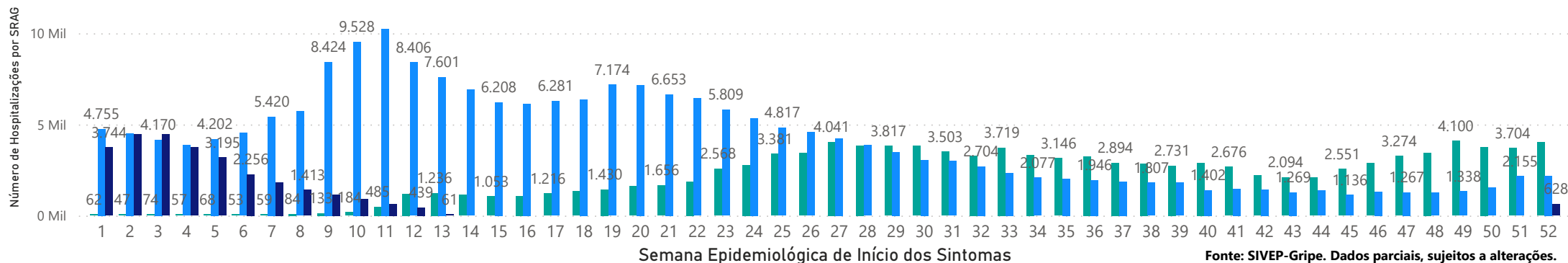
\*Os casos que evoluíram a óbito podem ter mais de uma comorbidade.

4

## HOSPITALIZAÇÕES POR SÍNDROME RESPIRATÓRIA AGUDA GRAVE (SRAG) 2019-2021

### NÚMERO DE HOSPITALIZAÇÕES POR SÍNDROME RESPIRATÓRIA AGUDA GRAVE (SRAG) SEGUNDO SEMANA EPIDEMIOLÓGICA (SE) DE INÍCIO DE SINTOMAS, MG, 2020 - 2022

ANO ● 2020 ● 2021 ● 2022



Fonte: SIVEP-Gripe. Dados parciais, sujeitos a alterações.

5

### DADOS LABORATORIAIS DE COVID-19, REDE PÚBLICA-MG 2020-2021



Fonte: GAL/FUNED. COES MINAS/COVID-19/SESMG. Dados parciais, sujeitos a alterações.

\*Não apresentaram resultado que pode ser concluído como positivo ou negativo.

6

### DADOS DE VACINAÇÃO

#### TOTAL DE DOSES APLICADAS EM MG

1ª DOSE

17.495.621

2ª DOSE

15.978.236

DOSE ÚNICA

518.038

DOSE DE REFORÇO

8.868.032

#### DOSES RECEBIDAS PELO MS



49.412.869

#### DOSES DISTRIBUÍDAS PELA SES-MG



46.785.310

Fonte: Localiza SUS. Dados parciais, sujeitos a alterações pelo Ministério da Saúde.

[https://qsprod.saude.gov.br/extensions/DEMAs\\_C19VAC\\_Distr/EMAs\\_C19VAC\\_Distr.html](https://qsprod.saude.gov.br/extensions/DEMAs_C19VAC_Distr/EMAs_C19VAC_Distr.html)

DISTRIBUIÇÃO DE CASOS E ÓBITOS CONFIRMADOS DA COVID-19 SEGUNDO LOCAL DE RESIDÊNCIA, MINAS GERAIS, 2020-2021

Local de Residência	Casos*	Óbitos	Doses 1 Aplicadas	Doses 2 Aplicadas	Local de Residência	Casos*	Óbitos	Doses 1 Aplicadas	Doses 2 Aplicadas	Local de Residência	Casos*	Óbitos	Doses 1 Aplicadas	Doses 2 Aplicadas
ABADIA DOS DOURADOS	1.427	20	6.067	5478	CARAI	1.412	21	16.807	14476	FELISBURGO	1.328	17	5.466	4917
ABAEETE	3.163	49	20.155	18788	CARANAIIBA	278	4	2.939	2764	FELIXLANDIA	1.994	34	11.461	11103
ABRE CAMPO	1.898	19	10.912	9975	CARANDAI	3.309	58	21.194	19620	FERNANDES TOURINHO	263	14	2.587	2238
ACAIAÇA	258	12	3.977	3464	CARANGOLA	5.464	130	27.866	25736	FERROS	804	15	8.541	7724
ACUCENA	807	38	7.016	6796	CARATINGA	12.219	298	62.969	59870	FERVEDOURO	1.491	19	8.877	7611
AGUA BOA	1.011	14	10.553	10308	CARBONITA	1.236	6	8.071	7433	FLORESTAL	274	14	5.832	5454
AGUA COMPRIDA	335	9	1.989	1980	CAREACU	955	17	5.609	5361	FORMIGA	19.959	286	60.948	55112
AGUANIL	1.287	8	4.131	3828	CARLOS CHAGAS	3.178	38	15.913	14952	FORMOSO	408	10	5.898	5564
AGUAS FORMOSAS	1.610	37	14.500	13587	CARMESIA	273	1	2.283	2158	FORTALEZA DE MINAS	721	9	3.060	2921
AGUAS VERMELHAS	562	11	10.008	9119	CARMO DA CACHOEIRA	1.461	23	10.449	9510	FORTUNA DE MINAS	123	3	2.784	2518
AIMORES	3.301	85	19.844	17751	CARMO DA MATA	1.401	12	10.445	9409	FRANCISCO BADARO	295	7	6.183	5655
AIUURUOCA	733	12	5.252	4842	CARMO DE MINAS	1.488	31	10.321	9643	FRANCISCO DUMONT	365	6	3.691	3386
ALAGOA	652	8	2.262	2632	CARMO DO CAJURU	1.497	60	18.689	17090	FRANCISCO SA	1.349	50	17.035	16121
ALBERTINA	620	11	2.738	2393	CARMO DO PARANAIBA	4.838	128	27.715	24467	FRANCISCPOLIS	415	3	4.360	3988
ALEM PARAIBA	5.859	170	28.131	22997	CARMO DO RIO CLARO	4.089	77	16.079	15828	FREI GASPAR	782	16	4.446	4300
ALFENAS	20.415	246	67.982	58742	CARMOPOLIS DE MINAS	4.020	58	14.782	13988	FREI INOCENCIO	1.008	30	6.951	5384
ALFREDO VASCONCELOS	1.134	16	5.202	5135	CARNEIRINHO	2.423	50	8.177	7603	FREI LAGONEGRO	238	5	3.312	3179
ALMENARA	6.589	65	32.607	27806	CARRANCAS	845	10	3.992	3727	FRONTEIRA	3.096	67	12.418	10821
ALPERCATA	560	23	6.380	5173	CARVALHOPOLIS	677	8	3.013	2996	FRONTEIRA DOS VALES	792	10	3.684	3433
ALPINOPOLIS	3.822	51	15.563	15088	CARVALHOS	486	3	3.791	3659	FRUTA DE LEITE	258	3	3.781	3310
ALTEROSA	1.555	41	11.873	11320	CASA GRANDE	232	4	1.998	1950	FRUTAL	14.556	296	49.954	44484
ALTO CAPARAO	545	9	4.544	4020	CASCALHO RICO	417	4	2.680	2515	FUNILANDIA	354	11	4.145	3385
ALTO JEQUITIBA	1.361	13	7.002	6530	CASSIA	2.662	68	14.104	13478	GALILEIA	902	26	4.914	3923
ALTO RIO DOCE	963	31	10.147	9665	CATAGUASES	13.033	282	58.818	53151	GAMELEIRAS	367	5	4.496	3939
ALVARENGA	535	6	4.039	3576	CATAS ALTAS	820	13	4.458	4471	GLAUCILANDIA	302	7	2.734	2547
ALVINOPOLIS	1.895	25	13.412	12919	CATAS ALTAS DA NORUEGA	238	4	3.256	2824	GOIABEIRA	491	8	2.476	2142
ALVORADA DE MINAS	451	4	3.778	3991	CATUJI	777	8	5.954	5173	GOIANA	659	7	3.809	3392
AMPARO DO SERRA	282	11	4.062	3880	CATUTI	426	4	4.191	3676	GONCALVES	837	8	3.702	3682
ANDRADAS	6.468	137	34.943	31103	CAXAMBU	3.217	64	18.680	16680	GONZAGA	477	16	4.213	3919
ANDRELANDIA	188	18	10.535	9274	CEDRO DO ABAETE	105	1	1.147	1089	GOUVEIA	1.099	35	9.521	8730
ANGELANDIA	403	4	5.992	5127	CENTRAL DE MINAS	710	37	5.010	4996	GOVERNADOR VALADARES	44.186	1.456	217.407	184094
ANTONIO CARLOS	1.716	20	9.188	8965	CENTRALINA	1.832	54	7.858	6543	GRAO MOGOL	1.177	13	11.037	9200
ANTONIO DIAS	768	29	7.374	7158	CHACARA	259	11	3.319	2901	GRUPIARA	309	4	1.241	1223
ANTONIO PRADO DE MINAS	161	5	1.543	1527	CHALE	1.230	13	4.751	3354	GUANHAES	4.583	52	26.219	25838
ARACAI	242	2	2.099	1907	CHAPADA DO NORTE	567	3	8.860	7875	GUAPE	2.349	49	11.365	10621
ARACITABA	98	11	1.743	1744	CHAPADA GAUCHA	1.832	19	9.403	8607	GUARACIABA	950	35	8.621	7961
ARACUAI	3.328	61	26.704	25765	CHIADOR	491	8	2.518	2293	GUARACIAMA	342	6	4.306	4067
ARAGUARI	27.818	502	87.666	89640	CIPOTANEA	753	26	4.968	5000	GUARANESIA	4.649	41	17.329	14949
ARANTINA	470	7	2.750	2087	CLARAVAL	981	4	3.649	3713	GUARANI	1.453	10	6.336	5370
ARAPONGA	974	14	7.751	6362	CLARO DOS POCOES	911	12	6.647	6015	GUARARA	1.052	18	3.148	3104
ARAPORA	2.630	43	6.340	6879	CLAUDIO	4.213	70	26.519	23590	GUARDA-MOR	1.682	13	6.106	5893
ARAPUA	441	3	2.730	2681	COIMBRA	805	12	6.125	5729	GUAXUPE	12.321	174	40.658	38838
ARAUJOS	932	15	7.996	6970	COLUNA	800	10	7.012	6927	GUIDOVAL	1.389	23	6.176	5706
ARAXA	30.895	283	94.576	83945	COMENDADOR GOMES	603	5	2.594	2507	GUIMARANIA	1.492	17	6.267	6212
ARCEBURGO	2.028	35	7.084	6950	COMERCINHO	590	6	5.657	5392	GUIRICEMA	1.648	35	6.829	6660
ARCOS	9.995	142	37.070	34646	CONCEICAO DA APARECIDA	1.466	11	9.267	8382	GURINHATA	948	5	5.023	4194
AREADO	2.591	35	10.999	10630	CONCEICAO DA BARRA DE MINAS	568	8	3.150	3130	HELIODORA	1.071	18	5.110	4628
ARGIRITA	514	14	2.356	2229	CONCEICAO DAS ALAGOAS	5.987	151	21.423	19853	IAPU	1.698	37	8.257	7850
ARICANDUVA	354	0	4.100	3902	CONCEICAO DAS PEDRAS	330	4	2.595	2405	IBERTIOGA	529	13	4.406	4337
ARINOS	2.213	30	12.900	11797	CONCEICAO DE IPANEMA	528	4	3.780	3673	IBIA	4.349	62	19.998	18079
ASTOLFO DUTRA	2.087	30	11.267	9863	CONCEICAO DO MATO DENTRO	4.077	39	19.679	19540	IBIAI	812	11	5.427	5163
ATALEIA	1.507	12	10.626	9006	CONCEICAO DO PARA	529	11	5.314	4893	IBIRACATU	281	3	4.367	4041
AUGUSTO DE LIMA	316	11	3.859	3758	CONCEICAO DO RIO VERDE	2.003	30	12.974	9622	IBIRACI	1.874	27	9.242	8914
BAEPENDI	2.861	37	14.796	14370	CONCEICAO DOS OUROS	1.436	38	9.017	9014	IBIRITE	12.481	431	133.793	122008
BALDIM	720	24	6.973	6250	CONEGO MARINHO	193	2	5.082	4510	IBITIURA DE MINAS	947	5	3.062	2957
BAMBUI	5.917	41	19.034	17441	CONFINS	533	17	11.032	7021	IBITURUNA	667	1	2.554	2465
BANDEIRA	660	11	3.842	3338	CONGONHAL	2.355	33	10.126	8655	ICARAI DE MINAS	439	5	7.823	7018
BANDEIRA DO SUL	1.195	16	5.076	4541	CONGONHAS	10.888	112	48.442	47037	IGARAPE	4.427	112	37.972	32962
BARAO DE COCAIS	6.612	84	26.568	24677	CONGONHAS DO NORTE	315	4	4.263	3807	IGARATINGA	1.802	16	9.351	8061
BARAO DE MONTE ALTO	371	16	4.658	4221	CONQUISTA	1.502	21	6.098	5364	IGUATAMA	1.199	11	6.129	5555
BARBACENA	14.191	343	109.220	105112	CONSELHEIRO LAFAIETE	21.693	304	100.706	94087	IJACI	879	20	5.873	5626
BARRA LONGA	579	13	4.972	4879	CONSELHEIRO PENNA	3.045	58	15.888	13453	ILICINEA	1.950	32	11.356	10474
BARROSO	4.906	69	16.974	16128	CONSOLACAO	226	4	1.528	1526	IMBE DE MINAS	634	10	4.915	4461
BELA VISTA DE MINAS	1.283	25	7.937	7265	CONTAGEM	68.662	2.094	495.727	465668	INCONFIDENTES	1.339	12	6.482	6175
BELMIRO BRAGA	648	5	2.804	2821	COQUEIRAL	1.320	25	8.208	7804	INDAIABIRA	501	1	5.405	4931
BELO HORIZONTE	372.144	7.656	2.294.551	2090058	CORACAO DE JESUS	1.497	24	19.955	16905	INDIANOPOLIS	1.318	7	5.034	5080
BELO ORIENTE	3.263	81	20.070	16822	CORDISBURGO	394	20	6.894	6605	INGAI	272	7	2.733	2440
BELO VALE	1.708	15	8.146	6941	CORDISLANDIA	469	4	2.770	2581	INHAPIM	2.754	72	19.446	17356
BERILO	405	1	9.756	8942	CORINTO	2.867	59	18.679	17236	INHAUMA	1.025	22	4.963	4820
BERIZAL	328	3	3.760	3770	COROAÇI	774	21	7.603	7040	INIMUTABA	731	19	5.763	5563
BERTOPOPOLIS	719	6	3.570	3489	COROMANDEL	5.352	98	25.204	22553	IPABA	2.006	63	12.364	11663
BETIM	45.065	1.425	337.444	320148	CORONEL FABRICIANO	17.763	371	73.854	73000	IPANEMA	3.714	82	15.565	14122
BIAS FORTES	364	4	3.085	2848	CORONEL MURTA	583	10	6.609	6297	IPATINGA	43.651	969	202.523	176732
BICAS	3.321	52	11.736	11566	CORONEL PACHECO	209	10	2.730	2575	IPIACU	951	7	3.506	3256
BIQUINHAS	421	4	2.197	2253	CORONEL XAVIER CHAVES	714	4	2.939	2902	IPUIUNA	2.092	43	7.189	7480
BOA ESPERANCA	7.751	151	32.174	32406	CORREGO DANTA	459	9	2.526	2428	IRAI DE MINAS	891	15	5.389	5365
BOCAINA DE MINAS	453	7	3.996	3936	CORREGO DO BOM JESUS	837	8	3.499	3148	ITABIRA	30.113	404	90.999	75727
BOCAIUVA	4.321	74	37.661	35329	CORREGO FUNDO	1.535	8	5.438	5018	ITABIRINHA	1.379	44	8.766	7964
BOM DESPACHO	10.674	127	44.394	37153	CORREGO NOVO	365	14	2.430	2042	ITABIRITO	16.575	175	46.710	43824
BOM JARDIM DE MINAS	1.108	7	5.947	5994	COUTO DE MAGALHAES DE MINAS	302	7	3.758	3347	ITACAMBIRA	420	3	3.263	3066
BOM JESUS DA PENHA	1.103	20	4.069	3860	CRISOLITA	334	3	4.114	3637	ITACARAMBI	974	19	11.965	10939
BOM JESUS DO AMPARO	630	8	4.834	4567	CRISTAIS	2.354	32	10.751	9778	ITAGUARA	3.913	35	12.718	11597
BOM JESUS DO GALHO	978	39	11.719	9953	CRISTALIA	484	3	3.999	3812	ITAPE	487	7	8.480	6877
BOM REPOUSO	1.934	33	10.741	9540	CRISTIANO OTONI	667	18	4.552	4018	ITAJUBA	17.513	465	78.237	74630
BOM SUCESSO	1.938	30	14.288	14070	CRISTINA	1.347	10	8.737	8208	ITAMARANDIBA	5.706	33	28.790	25042
BONFIM	813	20	7.203	6623	CRUCILANDIA	981	8	5.407	5084	ITAMARATI DE MINAS	1.134	8	3.608	3596
BONFINOPOLIS DE MINAS	925	14	4.096	3975	CRUZEIRO DA FORTALEZA	753								

DISTRIBUIÇÃO DE CASOS E ÓBITOS CONFIRMADOS DA COVID-19 SEGUNDO LOCAL DE RESIDÊNCIA, MINAS GERAIS, 2020-2021

Local de Residência	Casos*	Óbitos	Doses 1 Aplicadas	Doses 2 Aplicadas	Local de Residência	Casos*	Óbitos	Doses 1 Aplicadas	Doses 2 Aplicadas	Local de Residência	Casos*	Óbitos	Doses 1 Aplicadas	Doses 2 Aplicadas
LAGOA DOURADA	1.784	15	10.261	9997	PEDRA BONITA	640	8	5.253	4914	SAO FRANCISCO	2.613	78	42.476	34258
LAGOA FORMOSA	3.021	68	16.336	15531	PEDRA DO ANTA	285	5	3.026	3032	SAO FRANCISCO DE PAULA	747	13	6.019	5626
LAGOA GRANDE	1.715	34	7.051	6510	PEDRA DO INDAIA	740	7	3.796	3355	SAO FRANCISCO DE SALES	1.310	35	5.049	4255
LAGOA SANTA	10.112	139	47.616	45045	PEDRA DOURADA	409	2	2.481	2274	SAO FRANCISCO DO GLORIA	705	10	4.100	3866
LAIJINHA	3.458	49	17.300	16550	PEDRALVA	1.386	17	10.140	9386	SAO GERALDO	1.028	28	8.693	8128
LAMBARI	3.897	44	16.692	15929	PEDRAS DE MARIA DA CRUZ	180	14	6.678	6122	SAO GERALDO DA PIEDADE	420	14	3.130	2872
LAMIM	453	4	3.203	3053	PEDRINOPOLIS	838	12	3.279	2954	SAO GERALDO DO BAIXIO	359	7	2.568	2420
LARANJAL	1.325	30	5.657	5295	PEDRO LEOPOLDO	8.533	209	50.991	47728	SAO GONCALO DO ABAETE	912	16	6.275	5438
LASSANCE	907	8	5.746	5452	PEDRO TEIXEIRA	25	0	1.829	1798	SAO GONCALO DO PARA	553	26	9.901	8600
LAVRAS	23.021	193	85.404	83179	PEQUERI	491	10	2.809	2555	SAO GONCALO DO RIO ABAIXO	2.188	29	13.923	11454
LEANDRO FERREIRA	506	7	2.780	2699	PEQUI	487	10	3.619	2838	SAO GONCALO DO RIO PRETO	525	6	3.005	2785
LEME DO PRADO	372	3	3.402	3128	PERDIGAO	2.266	18	9.487	8250	SAO GONCALO DO SAPUCAI	4.614	73	19.613	19138
LEOPOLDINA	10.665	199	44.024	39456	PERDIZES	3.663	29	15.430	12905	SAO GOTARDO	7.198	98	33.667	30112
LIBERDADE	256	11	4.287	4171	PERDOES	4.569	46	17.160	16841	SAO JOAO BATISTA DO GLORIA	1.858	33	6.123	6005
LIMA DUARTE	2.051	54	14.407	14059	PERIQUITO	749	27	5.266	4610	SAO JOAO DA LAGOA	498	5	4.121	3563
LIMEIRA DO OESTE	2.257	37	7.488	6704	PESCADOR	730	6	3.006	2728	SAO JOAO DA MATA	498	12	2.709	2406
LONTRA	919	10	7.595	6647	PIAU	352	14	2.284	2222	SAO JOAO DA PONTE	630	24	20.909	18771
LUISBURGO	649	18	5.525	5378	PIEDADE DE CARATINGA	1.133	26	7.018	6408	SAO JOAO DAS MISSOES	507	7	11.613	9173
LUISLANDIA	331	2	4.639	4151	PIEDADE DE PONTE NOVA	313	9	3.492	3364	SAO JOAO DEL REI	16.828	259	82.989	76376
LUMINARIAS	623	12	4.159	3779	PIEDADE DO RIO GRANDE	666	11	4.033	3919	SAO JOAO DO MANHUACU	1.167	33	8.157	7012
LUZ	5.152	39	16.053	13870	PIEDADE DOS GERAIS	76	7	4.251	4327	SAO JOAO DO MANTENINHA	984	12	4.287	3507
MACHACALIS	836	14	5.308	5002	PIMENTA	1.796	22	7.495	6978	SAO JOAO DO ORIENTE	1.073	30	6.456	5459
MACHADO	8.427	111	33.944	30230	PINGO-D'AGUA	505	14	3.703	3422	SAO JOAO DO PACUI	109	3	3.122	3040
MADRE DE DEUS DE MINAS	985	15	4.636	4252	PINTOPOLIS	251	5	5.638	5087	SAO JOAO DO PARAISO	2.466	24	16.515	15255
MALACACHETA	1.768	28	13.735	12122	PIRACEMA	99	18	5.844	5501	SAO JOAO EVANGELISTA	1.475	22	12.317	12155
MAMONAS	601	8	4.986	4776	PIRAJUBA	1.190	28	5.921	5284	SAO JOAO NEPOMUCENO	3.959	50	21.295	20104
MANGA	1.830	18	15.850	12648	PIRANGA	1.113	38	13.206	12730	SAO JOAQUIM DE BICAS	2.330	117	22.925	21419
MANHUACU	8.658	245	74.945	70126	PIRANGUICU	982	17	4.681	4745	SAO JOSE DA BARRA	1.446	19	6.509	5433
MANHUMIRIM	2.903	52	16.253	15276	PIRANGUINHO	1.480	48	6.534	5971	SAO JOSE DA LAPA	4.072	46	19.115	17463
MANTEIA	3.972	82	19.975	15594	PIRAPETINGA	4.414	37	9.154	8194	SAO JOSE DA SAFIRA	498	13	2.998	2680
MAR DE ESPANHA	2.332	46	11.651	10929	PIRAPORA	9.691	110	43.039	40592	SAO JOSE DA VARGINHA	352	1	4.528	3860
MARAVILHAS	1.235	7	6.074	5253	PIRAUBA	1.634	28	10.167	8773	SAO JOSE DO ALEGRE	432	8	3.224	3228
MARIA DA FE	2.384	50	11.411	11022	PITANGUI	3.439	105	22.092	19804	SAO JOSE DO DIVINO	396	3	2.673	2352
MARIANA	15.549	109	55.664	51749	PIUMHI	9.089	133	29.478	26564	SAO JOSE DO GOIABAL	593	17	4.756	4289
MARILAC	434	12	3.412	2993	PLANURA	2.550	51	9.612	8478	SAO JOSE DO JACURI	588	3	5.018	4900
MARIO CAMPOS	1.500	55	12.381	11376	POCO FUNDO	3.743	13	14.433	13676	SAO JOSE DO MANTIMENTO	314	3	2.308	2138
MARIPA DE MINAS	682	14	3.051	2948	POCOS DE CALDAS	23.441	559	147.592	137249	SAO LOURENCO	9.979	170	39.649	36747
MARLIERIA	505	19	3.597	3414	POCRANE	984	12	7.347	7011	SAO MIGUEL DO ANTA	782	13	5.311	5433
MARMELOPOLIS	439	10	2.792	2504	POMPEU	5.078	65	25.392	23858	SAO PEDRO DA UNIAO	676	11	4.095	3930
MARTINHO CAMPOS	2.631	43	12.474	10358	PONTE NOVA	8.356	220	48.895	47871	SAO PEDRO DO SUACUI	458	11	4.169	4056
MARTINS SOARES	655	13	6.193	5701	PONTO CHIQUE	495	15	3.999	2630	SAO PEDRO DOS FERROS	641	17	6.507	5746
MATA VERDE	746	9	5.889	5632	PONTO DOS VOLANTES	496	24	8.708	8302	SAO ROMAO	604	7	6.039	5544
MATERLANDIA	236	2	3.900	3336	PORTEIRINHA	5.097	70	29.780	27821	SAO ROQUE DE MINAS	1.568	21	6.646	6051
MATEUS LEME	7.909	98	31.725	28617	PORTO FIRME	1.273	16	9.386	7796	SAO SEBASTIAO DA BELA VISTA	888	16	5.617	4598
MATHIAS LOBATO	452	13	2.724	2238	POTE	1.721	21	11.545	10342	SAO SEBASTIAO DA VARGEM ALEGRE	199	6	2.550	2428
MATIAS BARBOSA	3.013	67	12.318	10632	POUSO ALEGRE	36.063	493	140.340	129198	SAO SEBASTIAO DO ANTA	636	13	5.042	4421
MATIAS CARDOSO	561	12	9.075	7531	POUSO ALTO	1.303	28	6.132	5792	SAO SEBASTIAO DO MARANHAO	1.013	4	6.935	5891
MATIPO	2.484	42	14.884	12102	PRADOS	1.320	21	8.287	7270	SAO SEBASTIAO DO OESTE	812	17	8.801	7523
MATO VERDE	1.718	17	10.655	9732	PRATA	5.260	111	23.249	21680	SAO SEBASTIAO DO PARAISO	10.953	313	57.979	52428
MATOZINHOS	6.984	115	30.974	29451	PRATAPOLIS	1.589	28	7.114	6859	SAO SEBASTIAO DO RIO PRETO	200	2	1.485	1399
MATUTINA	430	7	3.575	3519	PRATINHA	430	3	3.390	3180	SAO SEBASTIAO DO RIO VERDE	506	4	1.856	1788
MEDEIROS	493	2	3.088	2963	PRESIDENTE BERNARDES	593	8	4.354	4250	SAO THOME DAS LETRAS	906	7	5.558	5325
MEDINA	1.214	34	15.915	15414	PRESIDENTE JUSCELINO	257	6	3.591	3409	SAO TIAGO	1.956	19	9.347	9306
MENDES PIMENTEL	1.090	11	4.834	4571	PRESIDENTE KUBITSCHKE	357	7	2.814	2561	SAO TOMAS DE AQUINO	1.116	30	6.020	5700
MERCES	444	21	9.076	8385	PRESIDENTE OLEGARIO	2.132	34	15.343	12859	SAO VICENTE DE MINAS	697	10	5.958	5844
MESQUITA	514	8	4.227	3898	PRUDENTE DE MORAIS	913	25	8.383	7737	SAPUCAI-MIRIM	1.268	7	6.006	5237
MINAS NOVAS	1.502	25	17.915	17579	QUARTEL GERAL	341	4	2.792	2680	SARDOA	803	10	4.634	3746
MINDURI	390	11	3.441	3125	QUELUZITO	246	5	2.081	1892	SARZEDO	3.198	83	27.295	26559
MIRABELA	1.512	23	9.172	8146	RAPOSOS	1.976	45	12.417	11304	SEM-PEIXE	278	6	2.667	2400
MIRADOURO	1.119	14	7.578	7235	RAUL SOARES	3.538	61	18.943	18263	SENADOR AMARAL	1.151	11	5.134	3931
MIRAI	2.442	19	10.355	9791	RECREIO	1.358	25	8.071	7370	SENADOR CORTES	592	4	2.012	1888
MIRAVANIA	8	2	3.331	3056	REDUTO	604	15	9.047	5501	SENADOR FIRMINO	1.313	11	6.620	6904
MOEDA	399	15	4.498	3754	RESENDE COSTA	1.495	23	10.011	9237	SENADOR JOSE BENTO	311	6	1.564	1550
MOEMA	1.793	14	6.372	5423	RESPLENDOR	3.042	68	12.382	11676	SENADOR MODESTINO GONCALVES	398	9	3.875	3503
MONJOLOS	59	4	1.877	1816	RESSAQUINHA	603	11	4.118	3872	SENHORA DE OLIVEIRA	582	8	4.703	4581
MONSENHOR PAULO	1.427	10	7.694	6424	RIACHINHO	1.074	10	6.035	5298	SENHORA DO PORTO	319	1	3.020	2659
MONTALVANIA	1.906	19	11.519	10197	RIACHO DOS MACHADOS	889	8	6.750	5548	SENHORA DOS REMEDIOS	783	18	8.718	7892
MONTE ALEGRE DE MINAS	2.484	45	16.396	14828	RIBEIRAO DAS NEVES	25.151	889	256.153	196219	SERICITA	1.011	5	5.575	4942
MONTE AZUL	2.187	37	16.875	16374	RIBEIRAO VERMELHO	822	13	3.751	3456	SERITINGA	257	2	1.818	1766
MONTE BELO	2.560	39	12.792	11341	RIO ACIMA	1.587	33	7.835	7538	SERRA AZUL DE MINAS	268	0	3.488	3014
MONTE CARMELO	9.865	184	42.072	39370	RIO CASCA	1.611	52	11.665	9976	SERRA DA SAUDADE	97	0	716	668
MONTE FORMOSO	383	8	3.693	3331	RIO DO PRADO	626	8	3.981	3783	SERRA DO SALITRE	2.423	42	11.254	10405
MONTE SANTO DE MINAS	3.982	67	17.763	15715	RIO DOCE	434	10	2.664	2764	SERRA DOS AIMORES	760	10	5.841	5123
MONTE SIAO	5.317	44	20.014	17455	RIO ESPERA	467	14	5.397	5017	SERRANIA	1.209	26	6.101	5850
MONTES CLAROS	72.106	1.035	341.154	309229	RIO MANSO	775	11	4.915	4560	SERRANOPOLIS DE MINAS	298	2	3.565	3393
MONTEZUMA	731	5	5.263	4695	RIO NOVO	675	29	7.253	6914	SERRANOS	185	1	1.766	1748
MORADA NOVA DE MINAS	1.335	13	7.487	7322	RIO PARANAIBA	2.968	29	12.189	11762	SERRO	1.993	23	17.000	16000
MORRO DA GARÇA	312	10	2.149	2110	RIO PARDO DE MINAS	1.656	10	21.081	18027	SETE LAGOAS	34.774	673	185.807	175945
MORRO DO PILAR	204	5	2.984	2470	RIO PIRACICABA	3.153	29	13.873	12290	SETUBINHA	610	4	7.431	6765
MUNHOZ	867	15	5.169	4833	RIO POMBA	1.055	40	15.118	14757	SILVEIRANIA	247	3	2.111	2032
MURIAE	14.981	365	84.873	78131	RIO PRETO	1.101	6	4.501	4098	SILVIANOPOLIS	683	12	4.614	4351
MUTUM	3.419	49	22.817	19606	RIO VERMELHO	1.026	7	10.272	9442	SIMAO PEREIRA	500	13	2.705	2529
MUZAMBINHO	4.747	45	19.588	17869	RITAPOLIS	705	15	4.089	4111	SIMONESIA	2.258	48	16.939	16020
NACIP RAYDAN	402	7	2.155	1852	ROCHEDO DE MINAS	264	4	2.036	2028	SOBRALIA	530	21	4.568	3812
NANUQUE	7.030	134	30.464	25588	RODEIRO	1.511	20	7.151	5977	SOLEDADE DE MINAS	994	10	5.425	3856
NAQUE	775	23	4.315	3883	ROMARIA	782</								