

BOLETIM EPIDEMIOLÓGICO

COVID-19: Doença causada pelo coronavírus – 19

segunda-feira, 25 de abril de 2022



SAÚDE



GOVERNO
DIFERENTE.
ESTADO
EFICIENTE.



CENÁRIO EM MINAS GERAIS - COVID-19

Total de Casos Confirmados

3.352.736

Casos em Acompanhamento

65.873

Casos Recuperados

3.225.636

Óbitos Confirmados

61.227

Fonte: Painel COVID-19 MG/Sala de Situação/SubVS/SES/MG. Dados parciais, sujeitos a alterações.

TOTAL DE CASOS CONFIRMADOS: soma dos casos confirmados que não evoluíram para óbito e dos óbitos confirmados por COVID-19.

CASOS RECUPERADOS: casos confirmados de COVID-19 que receberam alta hospitalar e/ou cumpriram isolamento domiciliar de 10 dias E estão há 72h assintomáticos (sem a utilização de medicamentos sintomáticos) E sem intercorrências.

CASOS EM ACOMPANHAMENTO: casos confirmados de COVID-19 que não evoluíram para óbito, cuja condição clínica permanece sendo acompanhada ou aguarda atualização pelos municípios.

ÓBITOS CONFIRMADOS: óbitos confirmados para COVID-19.



Nº de Casos Confirmados nas Últimas 24h

18



Nº de Óbitos Confirmados nas Últimas 24h*

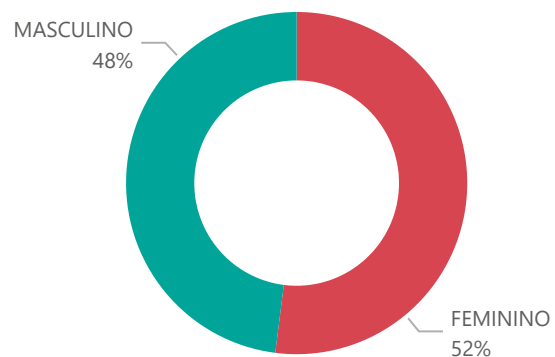
1

Observação: o número de casos e óbitos confirmados nas últimas 24h pode não retratar a ocorrência de novos casos no período, mas o total de casos notificados à SES/MG nas últimas 24h.

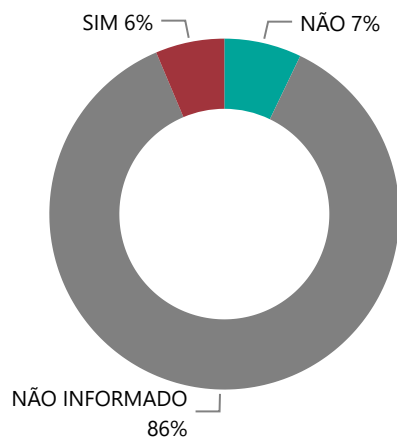
1

PERFIL EPIDEMIOLÓGICO DOS CASOS CONFIRMADOS DE COVID-19 QUE NÃO EVOLUÍRAM PARA ÓBITO, MG, 2020-2021

Quantidade de Casos por Sexo

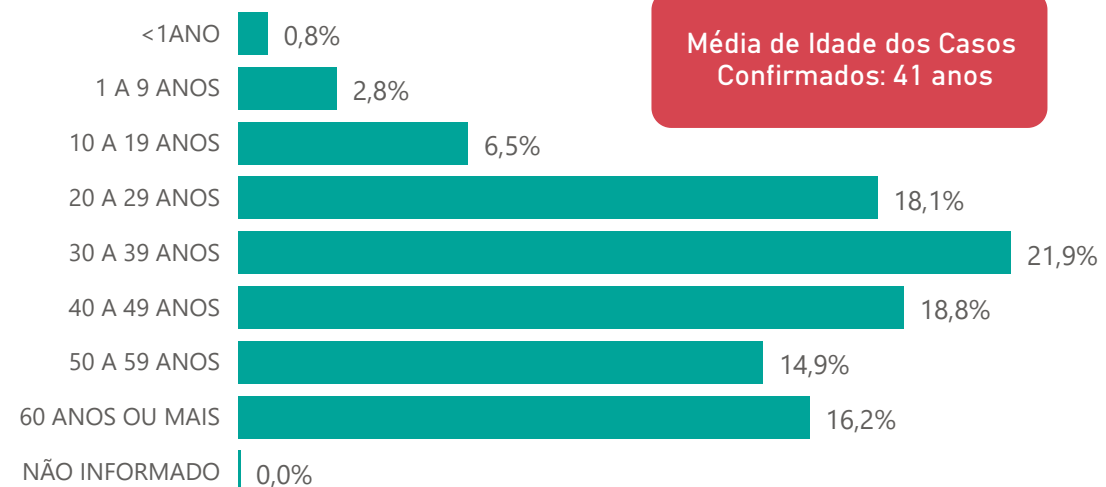


Apresenta Fator de Risco (Comorbidade*)

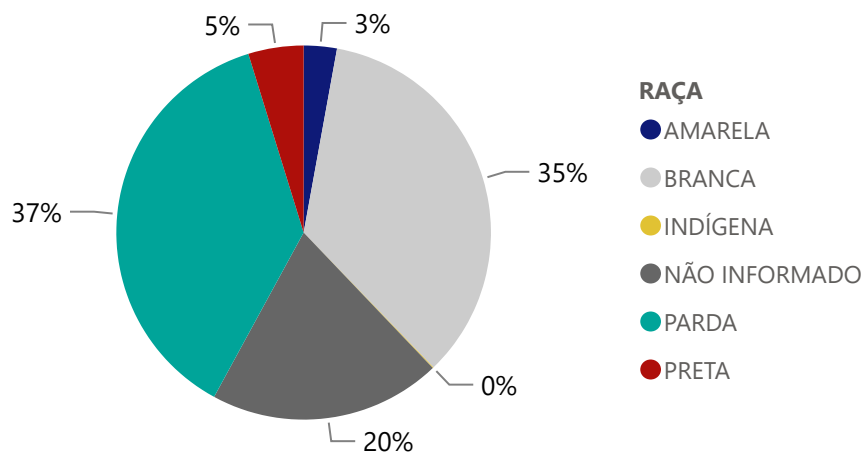


*Dados parciais, aguardando atualização dos municípios.

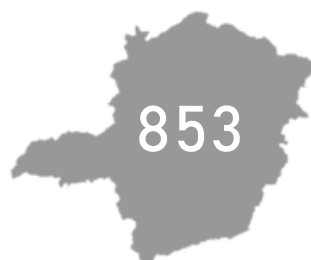
Quantidade de casos por Faixa Etária



Notificações por Raça



Municípios Afetados



CMC
CORONA VÍRUS

2

DADOS DE HOSPITALIZAÇÃO E ISOLAMENTO DOMICILIAR DOS CASOS CONFIRMADOS DE COVID-19, MG, 2020-2021

Internados*



211.624

Isolamento Domiciliar



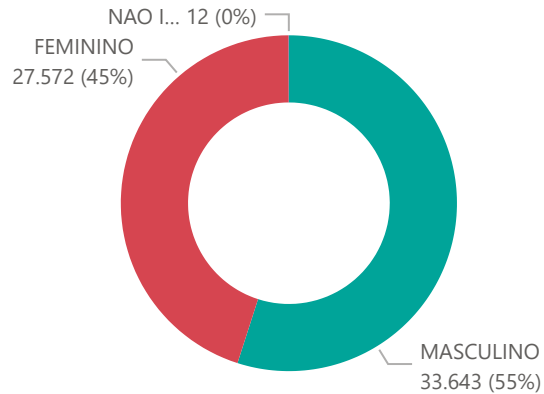
3.141.112

*Casos confirmados de COVID-19 que precisaram de internação hospitalar na rede pública ou privada de Minas Gerais. Dados cumulativos, registrados desde o início da pandemia.

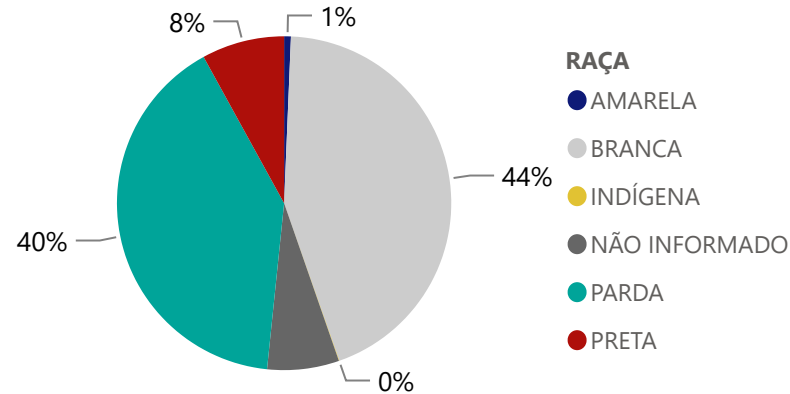
Fonte: Painel COVID-19 MG/ Sala de Situação/SubVS/SES-MG; E-SUS VE; SIVEP-Gripe. Dados parciais, sujeitos a alterações.

Fonte: Sala de Situação/SubVS/SES-MG; E-SUS VE; SIVEP-Gripe. Dados parciais, sujeitos a alterações.

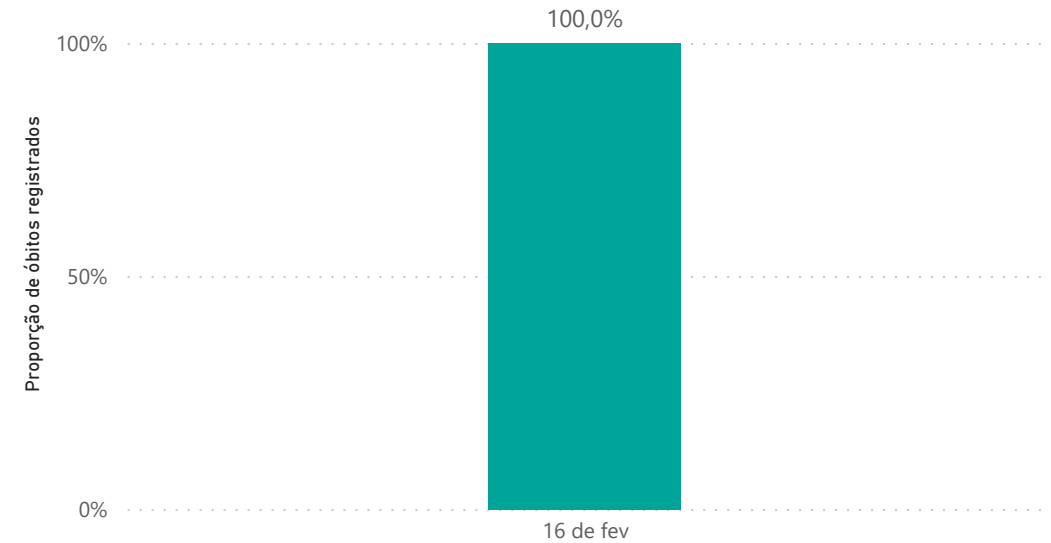
Quantidade de Óbitos por Sexo



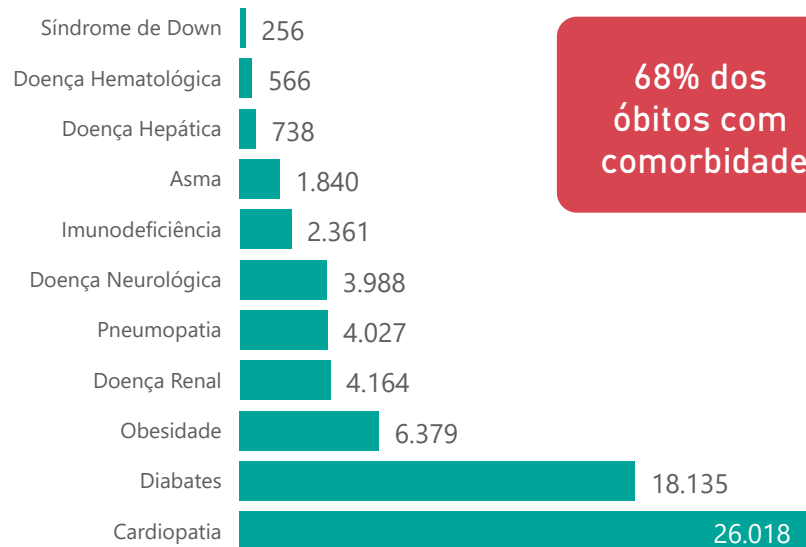
Notificações por Raça



Óbitos Registrados nas Últimas 24 Horas, por Data de Ocorrência



Comorbidade*



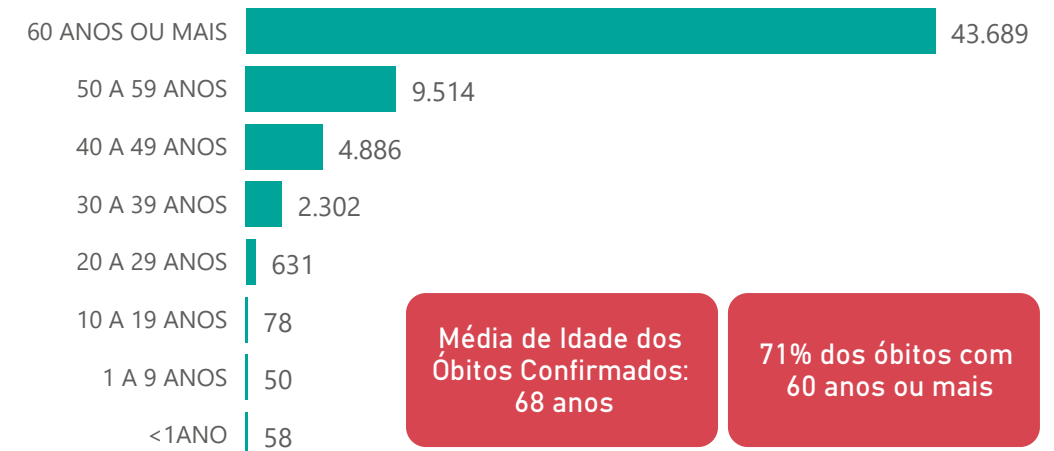
Letalidade

1,8%

Nº de Municípios com Óbitos



Quantidade de Óbitos por Faixa Etária



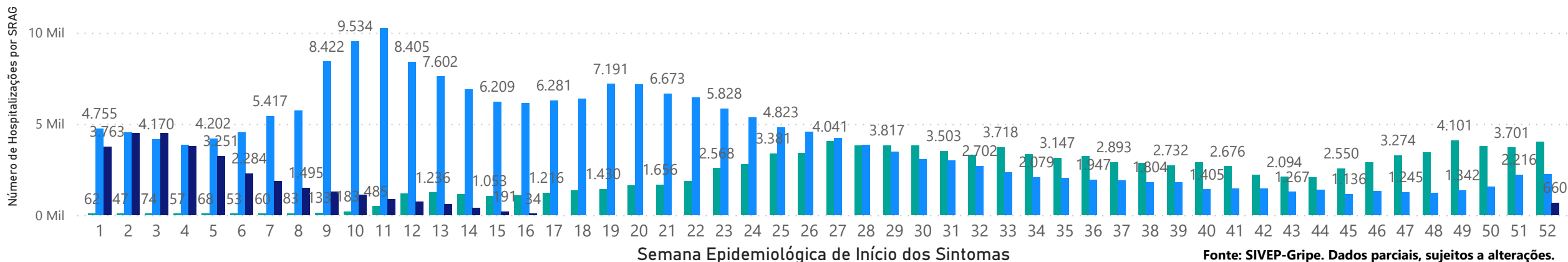
*Os casos que evoluíram a óbito podem ter mais de uma comorbidade.

4

HOSPITALIZAÇÕES POR SÍNDROME RESPIRATÓRIA AGUDA GRAVE (SRAG) 2019-2021

NÚMERO DE HOSPITALIZAÇÕES POR SÍNDROME RESPIRATÓRIA AGUDA GRAVE (SRAG) SEGUNDO SEMANA EPIDEMIOLÓGICA (SE) DE INÍCIO DE SINTOMAS, MG, 2020 - 2022

ANO ● 2020 ● 2021 ● 2022



5

DADOS LABORATORIAIS DE COVID-19, REDE PÚBLICA-MG 2020-2021

Positivos

Negativos

Inconclusivos*



279.704



684.606



12.375

Resultados Liberados

Em Análise

Total



976.687



3.006



979.693

Fonte: GAL/FUNED. COES MINAS/COVID-19/SESMG. Dados parciais, sujeitos a alterações.

*Não apresentaram resultado que pode ser concluído como positivo ou negativo.

6

DADOS DE VACINAÇÃO

TOTAL DE DOSES APLICADAS EM MG

1ª DOSE

17.592.268

2ª DOSE

16.158.699

DOSE ÚNICA

519.735

1ª DOSE DE REFORÇO

9.373.941

2ª DOSE DE REFORÇO

270.833

DOSES RECEBIDAS PELO MS



52.141.919

DOSES DISTRIBUÍDAS PELA SES-MG



46.785.310

Fonte: Localiza SUS. Dados parciais, sujeitos a alterações pelo Ministério da Saúde.

https://qsprod.saude.gov.br/extensions/DEMAS_C19VAC_Distr/DEMAS_C19VAC_Distr.html

DISTRIBUIÇÃO DE CASOS E ÓBITOS CONFIRMADOS DA COVID-19 SEGUNDO LOCAL DE RESIDÊNCIA, MINAS GERAIS, 2020-2021

Local de Residência	Casos*	Óbitos	Total Vacinas Aplicadas	Local de Residência	Casos*	Óbitos	Total Vacinas Aplicadas	Local de Residência	Casos*	Óbitos	Total Vacinas Aplicadas
ABADIA DOS DOURADOS	1.428	20	15.816	CARAI	1.414	21	43.241	FELISBURGO	1.340	17	14.417
ABAEETE	3.172	49	50.588	CARANAIBA	278	4	8.141	FELIXLANDIA	1.996	34	34.168
ABRE CAMPO	1.906	19	28.477	CARANDAI	3.319	59	57.911	FERNANDES TOURINHO	263	14	6.178
ACAIACA	258	12	9.976	CARANGOLA	5.467	131	70.964	FERROS	804	15	23.030
ACUCENA	808	38	19.690	CARATINGA	12.221	299	161.608	FERVEDOURO	1.491	19	21.596
AGUA BOA	1.013	14	29.447	CARBONITA	1.237	7	21.212	FLORESTAL	274	14	15.884
AGUA COMPRIDA	339	9	5.785	CAREACU	955	17	15.189	FORMIGA	20.015	287	157.039
AGUANIL	1.289	8	11.615	CARLOS CHAGAS	3.178	38	42.346	FORMOSO	411	10	14.888
AGUAS FORMOSAS	1.613	37	36.613	CARMESIA	273	1	6.616	FORTALEZA DE MINAS	733	9	8.719
AGUAS VERMELHAS	562	11	26.735	CARMO DA CACHOEIRA	1.462	24	27.882	FORTUNA DE MINAS	123	3	7.871
AIMORES	3.307	86	51.727	CARMO DA MATA	1.401	12	27.896	FRANCISCO BADARO	295	7	16.662
AIURUOCA	768	13	14.145	CARMO DE MINAS	1.492	31	28.122	FRANCISCO DUMONT	368	6	9.686
ALAGOA	653	8	7.430	CARMO DO CAJURU	1.497	60	51.041	FRANCISCO SA	1.349	50	45.616
ALBERTINA	620	11	7.004	CARMO DO PARANAIBA	4.838	128	74.316	FRANCISOPOLIS	415	3	10.775
ALEM PARAIBA	5.893	170	80.328	CARMO DO RIO CLARO	4.094	77	44.867	FREI GASPAR	783	16	10.650
ALFENAS	20.549	247	174.805	CARMOPOLIS DE MINAS	4.022	58	39.624	FREI INOCENCIO	1.008	30	16.253
ALFREDO VASCONCELOS	1.138	16	15.292	CARNEIRINHO	2.423	50	21.832	FREI LAGONEGRO	238	5	9.777
ALMENARA	6.589	65	78.677	CARRANCAS	845	10	10.780	FRONTEIRA	3.096	67	31.420
ALPERCATA	560	23	15.058	CARVALHOPOLIS	681	8	9.028	FRONTEIRA DOS VALES	792	10	9.878
ALPINOPOLIS	3.837	51	42.525	CARVALHOS	486	3	10.416	FRUTA DE LEITE	261	3	9.952
ALTEROSA	1.560	41	32.489	CASA GRANDE	232	4	5.632	FRUTAL	14.556	296	128.665
ALTO CAPARAO	545	9	10.463	CASCALHO RICO	417	4	7.619	FUNILANDIA	411	11	11.062
ALTO JEQUITIBA	1.369	13	17.371	CASSIA	2.670	68	38.571	GALILEIA	902	27	11.372
ALTO RIO DOCE	963	31	26.415	CATAGUASES	13.044	282	157.164	GAMELEIRAS	367	5	11.695
ALVARENGA	535	6	10.271	CATAS ALTAS	821	13	13.234	GLAUCILANDIA	302	7	7.511
ALVINOPOLIS	1.895	25	36.978	CATAS ALTAS DA NORUEGA	238	4	8.829	GOIABEIRA	492	8	6.086
ALVORADA DE MINAS	452	4	10.118	CATUJI	777	8	14.289	GOIANA	661	7	10.233
AMPARO DO SERRA	282	11	11.244	CATUTI	426	4	10.774	GONCALVES	838	9	10.828
ANDRADAS	6.507	137	93.177	CAXAMBU	3.227	64	46.873	GONZAGA	477	16	11.183
ANDRELANDIA	188	18	29.267	CEDRO DO ABAETE	105	1	3.165	GOUVEIA	1.099	35	26.044
ANGELANDIA	403	4	13.768	CENTRAL DE MINAS	710	37	15.292	GOVERNADOR VALADARES	44.651	1.460	522.815
ANTONIO CARLOS	1.733	20	25.934	CENTRALINA	1.832	54	20.459	GRAO MOGOL	1.203	13	29.232
ANTONIO DIAS	797	29	19.585	CHACARA	259	11	8.807	GRUPIARA	309	4	3.626
ANTONIO PRADO DE MINAS	161	5	4.169	CHALE	1.232	13	10.340	GUANHAEAS	4.595	52	77.118
ARACAI	242	2	5.827	CHAPADA DO NORTE	567	3	24.221	GUAPE	2.352	49	30.667
ARACITABA	98	11	5.352	CHAPADA GAUCHA	1.834	19	23.843	GUARACIABA	950	35	23.017
ARACUAI	3.330	61	75.161	CHIADOR	491	8	6.853	GUARACIAMA	342	6	12.558
ARAGUARI	27.960	505	240.415	CIPOTANEA	763	26	14.223	GUARANESIA	4.651	41	45.503
ARANTINA	473	7	6.841	CLARAVAL	983	4	9.989	GUARANI	1.453	10	16.604
ARAPONGA	975	14	20.631	CLARO DOS POCOES	911	12	16.509	GUARARA	1.052	18	9.396
ARAPORA	2.631	43	18.309	CLAUDIO	4.213	70	69.171	GUARDA-MOR	1.696	13	17.279
ARAPUA	441	3	7.761	COIMBRA	805	12	17.637	GUAXUPE	12.360	175	114.362
ARAUJOS	932	15	21.143	COLUNA	800	10	20.237	GUIDOVAL	1.389	23	15.601
ARAXA	30.938	284	245.933	COMENDADOR GOMES	603	5	7.021	GUIMARANIA	1.493	17	18.665
ARCEBURGO	2.038	35	20.770	COMERCINHO	590	6	15.679	GURICEMA	1.648	35	19.047
ARCOS	9.995	142	100.148	CONCEICAO DA APARECIDA	1.468	11	23.625	GURINHATA	952	5	12.060
AREADO	2.599	35	31.542	CONCEICAO DA BARRA DE MINAS	568	8	9.048	HELIODORA	1.070	19	14.424
ARGIRITA	514	14	6.879	CONCEICAO DAS ALAGOAS	5.989	151	56.478	IAPU	1.699	36	22.308
ARICANDUVA	357	0	11.369	CONCEICAO DAS PEDRAS	330	4	7.337	IBERTIOGA	609	13	12.376
ARINOS	2.214	32	32.267	CONCEICAO DE IPANEMA	530	4	10.381	IBIA	4.360	63	53.013
ASTOLFO DUTRA	2.087	30	29.012	CONCEICAO DO MATO DENTRO	4.083	39	55.099	IBIAI	812	11	14.892
ATALEIA	1.517	12	23.431	CONCEICAO DO PARA	529	11	13.590	IBIRACATU	281	3	10.482
AUGUSTO DE LIMA	316	11	11.443	CONCEICAO DO RIO VERDE	2.019	30	31.360	IBIRACI	1.892	27	24.501
BAEPENDI	2.864	37	38.967	CONCEICAO DOS OUROS	1.436	38	25.939	IBIRITE	12.708	436	322.371
BALDIM	720	24	18.029	CONEGO MARINHO	194	3	14.273	IBITIURA DE MINAS	947	5	7.849
BAMBUI	5.994	42	52.929	CONFINIS	533	17	25.642	IBITURUNA	667	1	7.522
BANDEIRA	663	12	9.884	CONGONHAL	2.355	33	25.909	ICARAI DE MINAS	439	5	20.974
BANDEIRA DO SUL	1.196	16	13.630	CONGONHAS	10.895	112	135.995	IGARAPE	4.461	112	102.792
BARAO DE COCAIS	6.626	84	75.886	CONGONHAS DO NORTE	315	4	10.839	IGARATINGA	1.812	16	23.232
BARAO DE MONTE ALTO	371	16	13.021	CONQUISTA	1.511	21	16.371	IGUATAMA	1.201	11	16.988
BARBACENA	14.219	344	313.788	CONSELHEIRO LAFAIETE	21.766	305	282.940	IJACI	880	20	16.206
BARRA LONGA	580	13	14.502	CONSELHEIRO PENA	3.058	61	38.508	ILICINEA	1.954	32	30.680
BARROSO	4.916	69	47.583	CONSOLACAO	235	4	4.766	IMBE DE MINAS	634	10	12.501
BELA VISTA DE MINAS	1.283	25	21.135	CONTAGEM	68.837	2.116	1.403.633	INCONFIDENTES	1.340	12	18.616
BELMIRO BRAGA	654	5	7.955	COQUEIRAL	1.320	25	22.540	INDAIABIRA	501	1	12.344
BELO HORIZONTE	381.244	7.725	6.164.699	CORACAO DE JESUS	1.498	24	50.445	INDIANOPOLIS	1.323	7	14.742
BELO ORIENTE	3.270	81	48.039	CORDISBURGO	394	20	19.417	INGAI	274	7	7.510
BELO VALE	1.708	15	19.009	CORDISLANDIA	471	4	7.765	INHAPIM	2.763	72	49.252
BERILO	407	2	23.530	CORINTO	2.901	59	47.803	INHAUMA	1.025	22	14.540
BERIZAL	328	3	10.424	COROACI	775	21	20.831	INIMUTABA	731	19	16.043
BERTOPOLIS	719	6	8.767	COROMANDEL	5.367	98	66.362	IPABA	2.007	63	34.470
BETIM	45.091	1.433	912.090	CORONEL FABRICIANO	17.781	371	191.267	IPANEMA	3.718	82	39.356
BIAS FORTES	364	4	8.158	CORONEL MURTA	583	10	18.533	IPATINGA	43.696	972	491.904
BICAS	3.342	52	33.861	CORONEL PACHECO	209	10	7.624	IPICU	953	7	9.349
BIQUINHAS	421	4	6.229	CORONEL XAVIER CHAVES	714	4	9.013	IPUIUNA	2.104	43	21.501
BOA ESPERANCA	7.767	152	93.928	CORREGO DANTA	459	9	7.221	IRAI DE MINAS	891	15	13.906
BOCAINA DE MINAS	482	7	11.467	CORREGO DO BOM JESUS	837	8	9.847	ITABIRA	30.146	404	231.307
BOCAIUVA	4.321	74	98.184	CORREGO FUNDO	1.535	8	14.665	ITABIRINHA	1.376	44	22.362
BOM DESPACHO	10.690	127	107.791	CORREGO NOVO	365	14	6.077	ITABIRITO	16.591	175	131.046
BOM JARDIM DE MINAS	1.122	7	17.418	COUTO DE MAGALHAES DE MINAS	302	7	11.093	ITACAMBIRA	420	3	8.989
BOM JESUS DA PENHA	1.104	20	11.583	CRISOLITA	334	3	10.430	ITACARAMBI	974	19	29.884
BOM JESUS DO AMPARO	632	8	13.121	CRISTAIS	2.359	32	28.755	ITAGUARA	3.914	35	34.795
BOM JESUS DO GALHO	985	39	28.381	CRISTALIA	484	3	10.206	ITAIFE	487	7	20.350
BOM REPOUSO	1.939	33	27.218	CRISTIANO OTONI	667	18	12.371	ITAJUBA	17.839	464	210.835
BOM SUCESSO	1.946	30	37.364	CRISTINA	1.347	10	23.740	ITAMARANDIBA	5.722	34	73.348
BONFIM	813	20	19.563	CRUCILANDIA	982	8	14.486	ITAMARATI DE MINAS	1.134	8	9.378
BONFINOPOLIS DE MINAS	925	14	11.466	CRUZEIRO DA FORTALEZA	752	8	10.481	ITAMBACURI	888	32	41.701
BONITO DE MINAS	375	4	20.350	CRUZILIA	2.524	49	38.072	ITAMBE DO MATO DENTRO	105	5	5.470
BORDA DA MATA	4.305	63	43.170	CUPARAQUE	906	11	8.310	ITAMOGI	2.363	52	25.210
BOTELHOS	3.222	35	34.498	CURRAL DE DENTRO	936	18	14.968	ITAMONTE	3.239	51	31.909
BOTUMIRIM	701	5	11.985	CURVELO	7.378	292	183.614	ITANHANDU	4.121	63	34.585
BRAS PIRES	624	10	10.326	DATAS	924	14	11.996	ITANHOMI	1.927	29	21.916
BRASILANDIA DE MINAS	2.774	31	29.311	DELFIN MOREIRA	716	32	17.966	ITANBIM	2.565	59	38.080
BRASILIA DE MINAS	2.171	11	61.062	DELFINOPOLIS	1.546	14	16.942	ITAPAGIPE	4.015	63	29.948
BRAUNAS	334	11	11.231	DELTA	2.410	30	20.014	ITAPECERICA	3.376	47	59.571
BRAZOPOLIS	1.657	37	32.738	DESCOBERTO	349	12	11.427	ITAPEVA	2.152	40	25.165
BRUMADINHO	6.436	107	96.383	DESTERRO DE ENTRE RIOS	980	10	16.909	ITATIAUCU	2.176	35	29.611
BUENO BRANDAO	1.598	33	25.326	DESTERRO DO MELO	404	1	7.636	ITAU DE MINAS	4.938	46	33.034
BUENOPOLIS	771	19	20.120	DIAMANTINA	7.672	103	116.164	ITAUNA	20.387	289	196.012
BUGRE	365	13	9.205	DIOGO DE VASCONCELOS	224	1	8.863	ITAVERAVA	310	3	13.873
BURITIS	5.194	56	42.387	DIONISIO	472	19	16.128	ITINGA	777	16	31.271
BURITIZEIRO	2.675	43	42.108	DIVINESIA	739	9	9.334	ITUETA	1.591	6	11.974
CABECEIRA GRANDE	957	8	14.190	DIVINO	2.378	43	45.597	ITUIUTABA	30.603	504	210.900
CABO VERDE	1.879	14	29.164	DIVINO DAS LARANJEIRAS	428	17	9.605	ITUMIRIM	492	9	13.060
CACHOEIRA DA PRATA	211	15	9.455	DIVINOLANDIA DE MINAS	501	13	17.252	ITURAMA	10.454	257	81.517
CACHOEIRA DE MINAS	1.958	21	26.164	DIVINOPOLIS	35.856	707	514.789	ITUTINGA	346	5	11.501
CACHOEIRA DE PAJEU	655	11	17.452	DIVISA ALEGRE	862	10	15.093	JABOT			

DISTRIBUIÇÃO DE CASOS E ÓBITOS CONFIRMADOS DA COVID-19 SEGUNDO LOCAL DE RESIDÊNCIA, MINAS GERAIS, 2020-2021

Local de Residência	Casos*	Óbitos	Total Vacinas Aplicadas	Local de Residência	Casos*	Óbitos	Total Vacinas Aplicadas	Local de Residência	Casos*	Óbitos	Total Vacinas Aplicadas
LAGOA DOURADA	1.786	15	27.568	PEDRA BONITA	642	8	12.314	SAO FRANCISCO	2.614	78	100.840
LAGOA FORMOSA	3.021	69	45.672	PEDRA DO ANTA	286	5	8.624	SAO FRANCISCO DE PAULA	747	13	17.368
LAGOA GRANDE	1.716	34	17.847	PEDRA DO INDAIA	742	7	9.940	SAO FRANCISCO DE SALES	1.315	35	12.557
LAGOA SANTA	10.146	146	124.567	PEDRA DOURADA	410	2	6.384	SAO FRANCISCO DO GLORIA	707	10	11.255
LAJINHA	3.459	49	47.205	PEDRALVA	1.387	18	29.171	SAO GERALDO	1.028	28	23.616
LAMBARI	3.917	44	43.674	PEDRAS DE MARIA DA CRUZ	180	14	18.306	SAO GERALDO DA PIEDADE	420	14	8.147
LAMIM	453	4	8.915	PEDRINOPOLIS	839	12	8.698	SAO GERALDO DO BAIXIO	359	7	6.837
LARANJAL	1.325	30	14.985	PEDRO LEOPOLDO	8.529	213	137.481	SAO GONCALO DO ABAETE	913	16	15.275
LASSANCE	907	8	15.379	PEDRO TEIXEIRA	25	0	5.416	SAO GONCALO DO PARA	553	26	25.673
LAVRAS	23.166	194	239.383	PEQUERI	491	10	7.821	SAO GONCALO DO RIO ABAIXO	2.190	29	35.780
LEANDRO FERREIRA	508	7	8.320	PEQUI	487	10	8.843	SAO GONCALO DO RIO PRETO	525	6	8.177
LEME DO PRADO	374	3	9.468	PERDIGAO	2.267	18	24.139	SAO GONCALO DO SAPUCAI	4.625	73	53.269
LEOPOLDINA	10.664	200	116.312	PERDIZES	3.665	29	38.422	SAO GOTARDO	7.203	98	82.235
LIBERDADE	256	11	12.415	PERDOES	4.576	46	48.099	SAO JOAO BATISTA DO GLORIA	1.864	33	16.616
LIMA DUARTE	2.052	54	44.538	PERIQUITO	749	27	12.548	SAO JOAO DA LAGOA	498	5	10.163
LIMEIRA DO OESTE	2.257	37	19.503	PESCADOR	730	6	7.951	SAO JOAO DA MATA	504	12	7.385
LONTRA	919	10	19.612	PIAU	352	14	6.882	SAO JOAO DA PONTE	630	24	53.438
LUISBURGO	649	18	14.226	PIEDADE DE CARATINGA	1.140	26	17.256	SAO JOAO DAS MISSOES	507	7	28.139
LUISLANDIA	331	2	11.359	PIEDADE DE PONTE NOVA	313	9	10.122	SAO JOAO DEL REI	16.854	259	213.823
LUMINARIAS	624	12	11.298	PIEDADE DO RIO GRANDE	673	11	11.348	SAO JOAO DO MANHUACU	1.167	33	18.160
LUZ	5.159	39	39.339	PIEDADE DOS GERAIS	75	8	11.979	SAO JOAO DO MANTENINHA	984	12	9.871
MACHACALIS	836	14	14.580	PIMENTA	1.796	22	20.040	SAO JOAO DO ORIENTE	1.073	30	16.021
MACHADO	8.440	111	89.299	PINGO-D'AGUA	505	14	9.807	SAO JOAO DO PACUI	109	3	7.934
MADRE DE DEUS DE MINAS	1.019	15	12.497	PINTOPOLIS	251	5	14.475	SAO JOAO DO PARAISO	2.466	24	41.441
MALACACHETA	1.768	28	32.163	PIRACEMA	99	18	16.980	SAO JOAO EVANGELISTA	1.476	22	36.892
MAMONAS	601	8	13.159	PIRAJUBA	1.194	28	15.441	SAO JOAO NEPOMUCENO	4.160	50	58.115
MANGA	1.861	18	37.288	PIRANGA	1.143	38	36.157	SAO JOAQUIM DE BICAS	2.332	118	73.119
MANHUACU	8.695	247	188.123	PIRANGUCU	985	17	13.714	SAO JOSE DA BARRA	1.446	19	16.234
MANHUMIRIM	2.907	52	41.837	PIRANGUINHO	1.482	48	19.334	SAO JOSE DA LAPA	4.074	46	48.803
MANTENA	3.972	82	44.652	PIRAPETINGA	4.416	37	24.182	SAO JOSE DA SAFIRA	498	13	7.338
MAR DE ESPANHA	2.333	46	30.363	PIRAPORA	9.697	111	107.514	SAO JOSE DA VARGINHA	352	1	10.956
MARAVILHAS	1.235	7	14.957	PIRAUBA	1.634	28	27.212	SAO JOSE DO ALEGRE	432	8	10.078
MARIA DA FE	2.388	50	32.245	PITANGUI	3.441	105	55.978	SAO JOSE DO DIVINO	395	4	6.756
MARIANA	15.565	110	152.866	PIUMHI	9.115	134	72.518	SAO JOSE DO GOIABAL	593	17	13.001
MARILAC	434	12	8.288	PLANURA	2.551	51	24.934	SAO JOSE DO JACURI	588	3	13.599
MARIO CAMPOS	1.504	55	32.884	POCO FUNDO	3.755	13	40.768	SAO JOSE DO MANTIMENTO	315	3	6.126
MARIPA DE MINAS	689	14	9.205	POÇOS DE CALDAS	23.480	559	401.953	SAO LOURENCO	10.060	168	105.064
MARLIERIA	504	20	9.254	POCRANE	986	12	19.456	SAO MIGUEL DO ANTA	782	13	15.354
MARMELOPOLIS	442	10	7.021	POMPEU	5.100	65	67.439	SAO PEDRO DA UNIAO	676	11	12.875
MARTINHO CAMPOS	2.631	43	30.930	PONTE NOVA	8.375	220	140.419	SAO PEDRO DO SUACUI	463	11	11.385
MARTINS SOARES	655	13	15.139	PONTO CHIQUE	496	15	8.234	SAO PEDRO DOS FERROS	644	17	16.707
MATA VERDE	746	9	14.996	PONTO DOS VOLANTES	496	24	25.663	SAO ROMAO	604	7	15.538
MATERLANDIA	236	2	10.286	PORTEIRINHA	5.126	70	78.736	SAO ROQUE DE MINAS	1.569	21	17.037
MATEUS LEME	7.910	99	83.569	PORTO FIRME	1.274	16	23.154	SAO SEBASTIAO DA BELA VISTA	889	16	13.847
MATHIAS LOBATO	453	12	6.582	PORTE	1.721	21	28.583	SAO SEBASTIAO DA VARGEM ALEGRE	199	6	7.240
MATIAS BARBOSA	3.015	67	33.484	POUSO ALEGRE	36.208	493	365.963	SAO SEBASTIAO DO ANTA	639	13	12.228
MATIAS CARDOSO	563	12	23.161	POUSO ALTO	1.313	28	16.919	SAO SEBASTIAO DO MARANHAO	1.006	4	17.110
MATIPO	2.484	42	33.125	PRADOS	1.321	21	22.134	SAO SEBASTIAO DO OESTE	820	17	22.030
MATO VERDE	1.720	17	26.958	PRATA	5.270	111	60.723	SAO SEBASTIAO DO PARAISO	10.995	313	153.502
MATOZINHOS	6.986	118	86.000	PRATAPOLIS	1.594	28	21.201	SAO SEBASTIAO DO RIO PRETO	200	2	4.110
MATUTINA	433	7	10.690	PRATINHA	430	3	9.746	SAO SEBASTIAO DO RIO VERDE	506	4	5.224
MEDEIROS	493	2	8.428	PRESIDENTE BERNARDES	595	8	12.879	SAO THOME DAS LETRAS	913	7	14.224
MEDINA	1.214	34	44.706	PRESIDENTE JUSCELINO	257	6	10.298	SAO TIAGO	1.957	19	28.786
MENDES PIMENTEL	1.090	11	12.607	PRESIDENTE KUBITSCHKE	357	7	7.726	SAO TOMAS DE AQUINO	1.117	30	16.233
MERCES	444	21	23.776	PRESIDENTE OLEGARIO	2.132	34	38.360	SAO VICENTE DE MINAS	697	10	16.853
MESQUITA	513	9	11.404	PRUDENTE DE MORAIS	913	25	22.285	SAPUCAI-MIRIM	1.273	7	15.704
MINAS NOVAS	1.505	26	50.106	QUARTEL GERAL	342	4	7.963	SARDOA	805	10	11.437
MINDURI	401	11	8.990	QUELUZITO	246	5	5.524	SARZEDO	3.200	83	78.664
MIRABELA	1.519	23	23.197	RAPOSOS	1.975	46	31.357	SEM-PEIXE	278	6	7.103
MIRADOURO	1.124	14	20.720	RAUL SOARES	3.542	61	51.920	SENADOR AMARAL	1.151	11	12.019
MIRAI	2.445	19	26.244	RECREIO	1.361	25	21.565	SENADOR CORTES	592	4	5.640
MIRAVANIA	8	2	9.487	REDUTO	605	15	17.012	SENADOR FIRMINO	1.313	11	19.103
MOEDA	399	15	10.682	RESENDE COSTA	1.495	23	27.233	SENADOR JOSE BENTO	312	6	4.417
MOEMA	1.797	14	15.577	RESPLENDOR	3.045	68	32.615	SENADOR MODESTINO GONCALVES	404	9	10.190
MONJOLOS	59	4	5.407	RESSAQUINHA	603	11	11.693	SENHORA DE OLIVEIRA	582	8	13.546
MONSENHOR PAULO	1.431	10	21.085	RIACHINHO	1.076	10	15.810	SENHORA DO PORTO	319	2	7.754
MONTALVANIA	1.909	19	29.819	RIACHO DOS MACHADOS	897	8	15.461	SENHORA DOS REMEDIOS	784	18	24.547
MONTE ALEGRE DE MINAS	2.486	45	42.466	RIBEIRAO DAS NEVES	25.144	896	597.292	SERICITA	1.011	5	12.998
MONTE AZUL	2.190	37	43.462	RIBEIRAO VERMELHO	823	13	10.224	SERITINGA	271	3	5.009
MONTE BELO	2.567	39	33.562	RIO ACIMA	1.589	33	21.051	SERRA AZUL DE MINAS	269	0	8.959
MONTE CARMELO	9.882	184	120.911	RIO CASCA	1.610	53	29.919	SERRA DA SAUDADE	97	0	2.185
MONTE FORMOSO	383	8	9.490	RIO DO PRADO	630	8	11.801	SERRA DO SALITRE	2.424	42	30.261
MONTE SANTO DE MINAS	4.009	67	47.945	RIO DOCE	434	10	7.724	SERRA DOS AIMORES	760	10	14.442
MONTE SIAO	5.331	44	50.547	RIO ESPERA	467	14	15.931	SERRANIA	1.209	26	16.523
MONTES CLAROS	72.143	1.057	833.409	RIO MANSO	776	11	13.451	SERRANOPOLIS DE MINAS	302	2	10.220
MONTEZUMA	731	5	13.132	RIO NOVO	675	29	19.857	SERRANOS	192	1	5.149
MORADA NOVA DE MINAS	1.339	13	21.905	RIO PARANAIBA	2.968	29	33.979	SERRO	2.001	23	47.710
MORRO DA GARÇA	312	10	6.070	RIO PARDO DE MINAS	1.658	10	47.792	SETE LAGOAS	34.836	676	489.923
MORRO DO PILAR	204	5	7.293	RIO PIRACICABA	3.152	30	36.450	SETUBINHA	611	4	18.094
MUNHOZ	869	15	12.834	RIO POMBA	1.055	40	40.596	SILVEIRANIA	247	3	5.755
MURIAE	15.003	365	214.672	RIO PRETO	1.109	6	11.905	SILVIANOPOLIS	684	12	13.176
MUTUM	3.424	49	53.858	RIO VERMELHO	1.026	7	27.181	SIMAO PEREIRA	500	13	7.687
MUZAMBINHO	4.765	45	51.873	RITAPOLIS	705	15	11.852	SIMONESIA	2.260	49	43.065
NACIP RAYDAN	403	7	5.699	ROCHEDO DE MINAS	264	4	6.094	SOBRALIA	531	21	10.980
NANUQUE	7.030	134	71.690	RODEIRO	1.511	20	16.578	SOLEDADE DE MINAS	996	10	12.100
NAQUE	775	23	10.439	ROMARIA	789	9	9.228	TABULEIRO	448	13	10.235
NATALANDIA	463	8	7.903	ROSARIO DA LIMEIRA	401	7	10.197	TAIOBEIRAS	4.940	42	60.256
NATERCIA	921	9	12.344	RUBELITA	527	3	14.119	TAPARUBA	758	10	7.401
NAZARENO	953	12	19.645	RUBIM	1.723	26	19.507	TAPIRA	831	7	12.414
NEPOMUCENO	4.750	53	59.619	SABARA	10.132	256	260.797	TAPIRAI	83	1	4.564
NINHEIRA	755	9	20.414	SABINOPOLIS	1.310	24	36.062	TAQUARACU DE MINAS	393	10	10.244
NOVA BELEM	598	14	7.496	SACRAMENTO	6.500	86	59.030	TARUMIRIM	526	44	30.380
NOVA ERA	3.717	56	38.989	SALINAS	5.756	62	83.568	TEIXEIRAS	1.954	32	27.570
NOVA LIMA	28.992	265	234.243	SALTO DA DIVISA	774	21	14.834	TEOFILO OTONI	17.395	353	277.103
NOVA MODICA	607	17	7.633	SANTA BARBARA	5.684	53	77.789	TIMOTEO	15.434	357	168.507
NOVA PONTE	2.652	36	31.653	SANTA BARBARA DO LESTE	843	29	18.729	TIRADENTES	1.627	23	17.169
NOVA PORTEIRINHA	798	10	13.588	SANTA BARBARA DO MONTE VERDE	397	12	7.021	TIROS	1.025	18	15.992
NOVA RESENDE	3.242	36	37.152	SANTA BARBARA DO TUGURIO	345	7	11.076	TOCANTINS	2.647	52	37.359
NOVA SERRANA	8.542	243	174.986	SANTA CRUZ DE MINAS	1.846	23	16.051	TOCOS DO MOJI	890	10	11.108
NOVA UNIAO	769	8	14.795	SANTA CRUZ DE SALINAS	289	3	8.674	TOLEDO	959	33	16.048
NOVO CRUZEIRO	1.962	34	60.372	SANTA CRUZ DO ESCALVADO	537	9	12.956	TOMBOS	1.345	19	18.516
NOVO ORIENTE DE MINAS	855	20	15.935	SANTA EFIGENIA DE MINAS	739	12	10.399	TRES CORACOES	15.472	295	172.946
NOVORIZONTE	436	5	10.188	SANTA FE DE MINAS	306	3	5.975	TRES MARIAS	5.389	85	68.141
OLARIA	158	4	5.460	SANTA HELENA DE MINAS	986	7	13.224	TRES PONTAS	10.562	186	119.944
OLHOS-D'AGUA	303	6	11.279	SANTA JULIANA	1.697	52	33.082	TUMIRITINGA	808	14	11.827
OLIMPIO NORONHA	440	4	6.463	SANTA LUZIA	13.646	576	4				