

BOLETIM EPIDEMIOLÓGICO

COVID-19: Doença causada pelo coronavírus – 19

quarta-feira, 20 de abril de 2022



SAÚDE



MINAS
GERAIS

GOVERNO
DIFERENTE.
ESTADO
EFICIENTE.



CENÁRIO EM MINAS GERAIS - COVID-19

Total de Casos Confirmados

3.351.287

Casos em Acompanhamento

64.471

Casos Recuperados

3.225.612

Óbitos Confirmados

61.204

Fonte: Painel COVID-19 MG/Sala de Situação/SubVS/SES/MG. Dados parciais, sujeitos a alterações.

TOTAL DE CASOS CONFIRMADOS: soma dos casos confirmados que não evoluíram para óbito e dos óbitos confirmados por COVID-19.

CASOS RECUPERADOS: casos confirmados de COVID-19 que receberam alta hospitalar e/ou cumpriram isolamento domiciliar de 10 dias E estão há 72h assintomáticos (sem a utilização de medicamentos sintomáticos) E sem intercorrências.

CASOS EM ACOMPANHAMENTO: casos confirmados de COVID-19 que não evoluíram para óbito, cuja condição clínica permanece sendo acompanhada ou aguarda atualização pelos municípios.

ÓBITOS CONFIRMADOS: óbitos confirmados para COVID-19.



Nº de Casos Confirmados nas Últimas 24h

1.217



Nº de Óbitos Confirmados nas Últimas 24h*

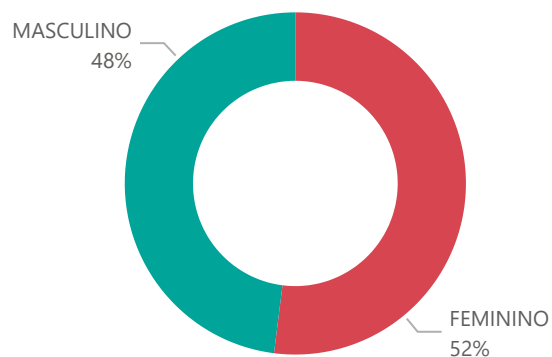
79

Observação: o número de casos e óbitos confirmados nas últimas 24h pode não retratar a ocorrência de novos casos no período, mas o total de casos notificados à SES/MG nas últimas 24h.

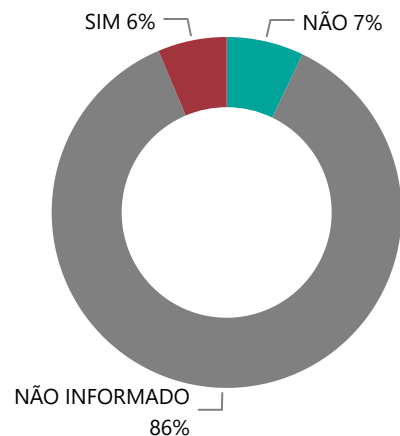
1

PERFIL EPIDEMIOLÓGICO DOS CASOS CONFIRMADOS DE COVID-19 QUE NÃO EVOLUÍRAM PARA ÓBITO, MG, 2020-2021

Quantidade de Casos por Sexo

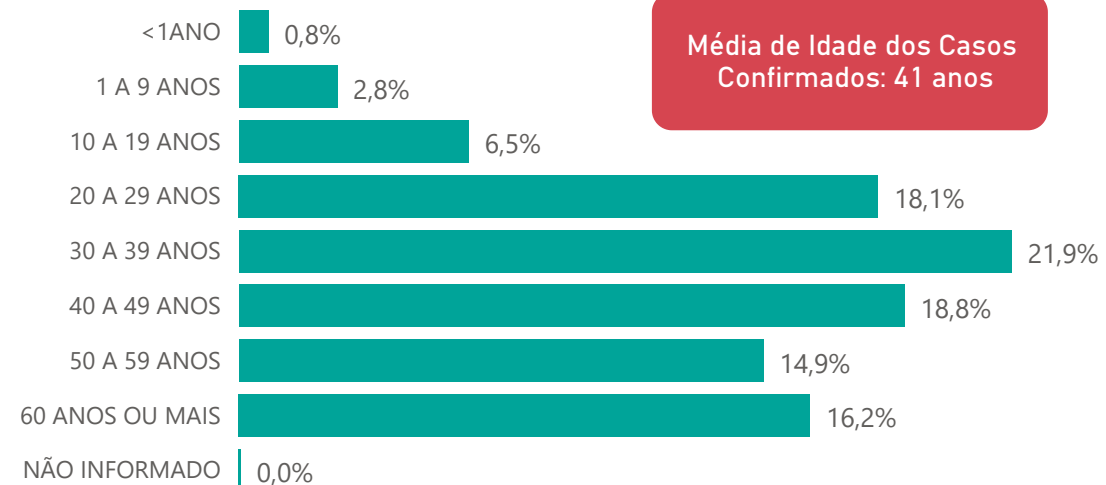


Apresenta Fator de Risco (Comorbidade*)

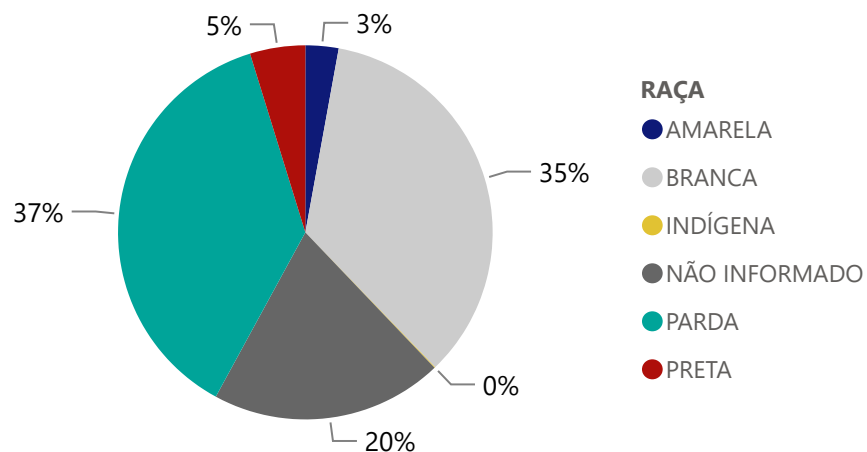


*Dados parciais, aguardando atualização dos municípios.

Quantidade de casos por Faixa Etária



Notificações por Raça



Municípios Afetados



CORONA VÍRUS



Fonte: Sala de Situação/SubVS/SES-MG; E-SUS VE; SIVEP-Gripe. Dados parciais, sujeitos a alterações.

2

DADOS DE HOSPITALIZAÇÃO E ISOLAMENTO DOMICILIAR DOS CASOS CONFIRMADOS DE COVID-19, MG, 2020-2021

Internados*



211.624

Isolamento Domiciliar



3.139.663

*Casos confirmados de COVID-19 que precisaram de internação hospitalar na rede pública ou privada de Minas Gerais. Dados cumulativos, registrados desde o início da pandemia.

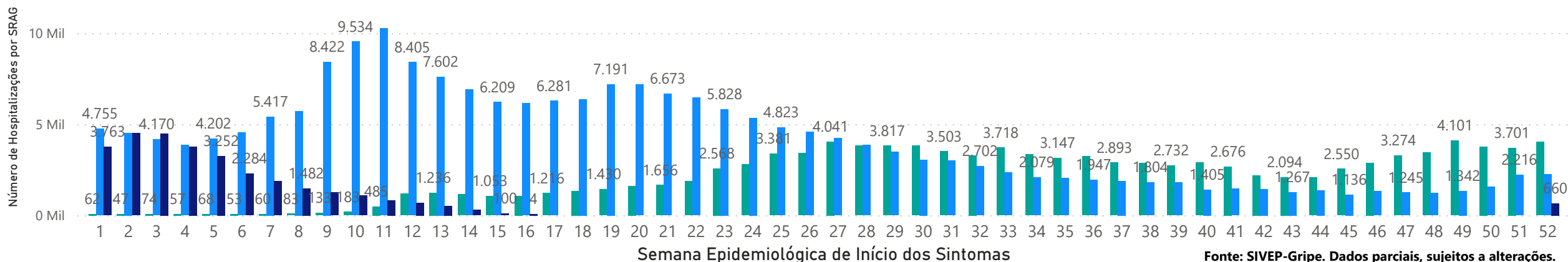
Fonte: Painel COVID-19 MG/ Sala de Situação/SubVS/SES-MG; E-SUS VE; SIVEP-Gripe. Dados parciais, sujeitos a alterações.

4

HOSPITALIZAÇÕES POR SÍNDROME RESPIRATÓRIA AGUDA GRAVE (SRAG) 2019-2021

NÚMERO DE HOSPITALIZAÇÕES POR SÍNDROME RESPIRATÓRIA AGUDA GRAVE (SRAG) SEGUNDO SEMANA EPIDEMIOLÓGICA (SE) DE INÍCIO DE SINTOMAS, MG, 2020 - 2022

ANO ● 2020 ● 2021 ● 2022



5

DADOS LABORATORIAIS DE COVID-19, REDE PÚBLICA-MG 2020-2021

Positivos

Negativos

Inconclusivos*



279.704



684.606



12.375

Resultados Liberados

Em Análise

Total



976.687



3.006



979.693

Fonte: GAL/FUNED. COES MINAS/COVID-19/SESMG. Dados parciais, sujeitos a alterações.

*Não apresentaram resultado que pode ser concluído como positivo ou negativo.

6

DADOS DE VACINAÇÃO

TOTAL DE DOSES APLICADAS EM MG

DOSES RECEBIDAS PELO MS

1ª DOSE

17.581.633

2ª DOSE

16.145.891

DOSE ÚNICA

519.412

1ª DOSE DE REFORÇO

9.346.501

2ª DOSE DE REFORÇO

240.306



52.141.919

DOSES DISTRIBUÍDAS PELA SES-MG



46.785.310

Fonte: Localiza SUS. Dados parciais, sujeitos a alterações pelo Ministério da Saúde.

https://qsprod.saude.gov.br/extensions/DEMAs_C19VAC_Distr/DEMAs_C19VAC_Distr.html

DISTRIBUIÇÃO DE CASOS E ÓBITOS CONFIRMADOS DA COVID-19 SEGUNDO LOCAL DE RESIDÊNCIA, MINAS GERAIS, 2020-2021

Local de Residência	Casos*	Óbitos	Total Vacinas Aplicadas
LAGOA DOURADA	1.785	15	27.374
LAGOA FORMOSA	3.021	69	45.669
LAGOA GRANDE	1.716	34	17.689
LAGOA SANTA	10.140	146	124.567
LAJINHA	3.459	49	47.205
LAMBARI	3.910	44	43.554
LAMIM	453	4	8.915
LARANJAL	1.325	30	14.964
LASSANCE	907	8	14.607
LAVRAS	23.148	194	239.073
LEANDRO FERREIRA	508	7	8.316
LEME DO PRADO	374	3	9.468
LEOPOLDINA	10.664	200	116.065
LIBERDADE	256	11	12.408
LIMA DUARTE	2.052	54	44.538
LIMEIRA DO OESTE	2.257	37	19.491
LONTRA	919	10	19.612
LUISBURGO	649	18	14.226
LUISLANDIA	331	2	11.359
LUMINARIAS	624	12	11.298
LUZ	5.159	39	39.339
MACHACALIS	836	14	14.533
MACHADO	8.433	111	89.299
MADRE DE DEUS DE MINAS	1.015	15	12.497
MALACACHETA	1.768	28	32.128
MAMONAS	601	8	13.159
MANGA	1.861	18	37.288
MANHUACU	8.695	247	188.123
MANHUMIRIM	2.907	52	41.799
MANTENA	3.972	82	44.652
MAR DE ESPANHA	2.333	46	30.363
MARAVILHAS	1.235	7	14.957
MARIA DA FE	2.388	50	32.215
MARIANA	15.565	110	152.866
MARILAC	434	12	8.288
MARIO CAMPOS	1.504	55	32.884
MARIPA DE MINAS	689	14	9.205
MARLIERIA	504	20	9.254
MARMELOPOLIS	442	10	7.021
MARTINHO CAMPOS	2.631	43	30.930
MARTINS SOARES	655	13	15.139
MATA VERDE	746	9	14.898
MATERLANDIA	236	2	10.286
MATEUS LEME	7.910	99	83.569
MATHIAS LOBATO	453	12	6.544
MATIAS BARBOSA	3.015	67	33.484
MATIAS CARDOSO	563	12	23.161
MATIPO	2.484	42	33.125
MATO VERDE	1.720	17	26.344
MATOZINHOS	6.986	118	84.912
MATUTINA	433	7	10.690
MEDEIROS	493	2	8.428
MEDINA	1.214	34	44.172
MENDES PIMENTEL	1.090	11	12.607
MERCES	444	21	23.776
MESQUITA	513	9	11.397
MINAS NOVAS	1.505	26	50.106
MINDURI	390	11	8.990
MIRABELA	1.519	23	23.197
MIRADOURO	1.124	14	20.720
MIRAI	2.445	19	26.161
MIRAVANIA	8	2	9.487
MOEDA	399	15	10.682
MOEMA	1.795	14	15.577
MONJOLOS	59	4	5.407
MONSENHOR PAULO	1.430	10	21.022
MONTALVANIA	1.908	19	29.819
MONTE ALEGRE DE MINAS	2.486	45	42.466
MONTE AZUL	2.190	37	43.476
MONTE BELO	2.565	39	33.234
MONTE CARMELO	9.881	184	120.911
MONTE FORMOSO	383	8	9.462
MONTE SANTO DE MINAS	4.009	67	47.867
MONTE SIAO	5.331	44	50.547
MONTES CLAROS	72.147	1.049	829.555
MONTEZUMA	731	5	13.132
MORADA NOVA DE MINAS	1.338	13	21.637
MORRO DA GARÇA	312	10	6.070
MORRO DO PILAR	204	5	7.293
MUNHOZ	869	15	12.834
MURIAE	14.999	365	214.422
MUTUM	3.424	49	53.858
MUZAMBINHO	4.762	45	51.873
NACIP RAYDAN	403	7	5.699
NANUQUE	7.030	134	71.321
NAQUE	775	23	10.439
NATALANDIA	463	8	7.903
NATERCIA	921	9	12.344
NAZARENO	951	12	19.645
NEPOMUCENO	4.750	53	59.522
NINHEIRA	755	9	20.414
NOVA BELEM	598	14	7.496
NOVA ERA	3.716	56	38.989
NOVA LIMA	28.992	265	231.786
NOVA MODICA	607	17	7.633
NOVA PONTE	2.652	36	31.566
NOVA PORTEIRINHA	798	10	13.578
NOVA RESENDE	3.242	36	37.152
NOVA SERRANA	8.542	243	174.600
NOVA UNIAO	769	8	14.795
NOVO CRUZEIRO	1.962	34	60.079
NOVO ORIENTE DE MINAS	855	20	15.875
NOVORIZONTE	436	5	10.107
OLARIA	158	4	5.460
OLHOS D'AGUA	303	6	11.279
OLIMPIO NORONHA	440	4	6.459
OLIVEIRA	6.184	88	98.087
OLIVEIRA FORTES	247	2	5.716
ONCA DE PITANGUI	394	6	6.738
ORATORIOS	495	14	11.626
ORIZANIA	764	14	14.785
OURO BRANCO	7.259	62	97.349
OURO FINO	5.905	80	75.930
OURO PRETO	12.615	142	202.309
OURO VERDE DE MINAS	437	10	13.310
PADRE CARVALHO	438	8	9.396
PADRE PARAISO	1.412	28	31.314
PAI PEDRO	198	3	13.487
PAINEIRAS	499	7	11.156
PAINS	1.823	10	19.140
PAIVA	254	4	4.135
PALMA	946	16	14.264
PALMOPOLIS	544	12	14.459
PAPAGAIOS	2.956	23	29.099
PARA DE MINAS	13.584	283	193.001
PARACATU	17.185	283	187.932
PARAGUACU	5.064	56	39.949
PARAISOPOLIS	3.966	67	47.041
PARAOPEBA	3.450	37	55.160
PASSA QUATRO	2.786	49	38.397
PASSA TEMPO	1.049	9	19.572
PASSABEM	185	6	4.570
PASSA-VINTE	264	6	6.031
PASSOS	22.773	377	239.897
PATIS	471	0	10.422
PATOS DE MINAS	30.665	601	376.943
PATROCINIO	14.433	262	207.489
PATROCINIO DO MURIAE	610	12	12.641
PAULA CANDIDO	1.052	10	21.400
PAULISTAS	479	5	11.183
PAVAO	890	12	15.498
PECANHA	1.382	26	33.743
PEDRA AZUL	2.450	47	46.831

Local de Residência	Casos*	Óbitos	Total Vacinas Aplicadas
PEDRA BONITA	642	8	12.314
PEDRA DO ANTA	286	5	8.624
PEDRA DO INDAIA	742	7	9.940
PEDRA DOURADA	410	2	6.384
PEDRALVA	1.387	18	29.171
PEDRAS DE MARIA DA CRUZ	180	14	18.306
PEDRINOPOLIS	839	12	8.685
PEDRO LEOPOLDO	8.529	213	137.481
PEDRO TEIXEIRA	25	0	5.416
PEQUERI	491	10	7.821
PEQUI	487	10	8.843
PERDIGAO	2.267	18	22.974
PERDIZES	3.664	29	38.422
PERDOES	4.574	46	48.099
PERIQUITO	749	27	12.548
PESCADOR	730	6	7.951
PIAU	352	14	6.882
PIEDADE DE CARATINGA	1.133	26	17.256
PIEDADE DE PONTE NOVA	313	9	10.122
PIEDADE DO RIO GRANDE	673	11	11.348
PIEDADE DOS GERAIS	75	8	11.979
PIMENTA	1.796	22	20.040
PINGO D'AGUA	505	14	9.807
PINTOPOLIS	251	5	14.475
PIRACEMA	99	18	16.973
PIRAJUBA	1.190	28	15.418
PIRANGA	1.143	38	36.157
PIRANGUCU	982	17	13.714
PIRANGUINHO	1.482	48	19.334
PIRAPETINGA	4.416	37	23.960
PIRAPORA	9.693	111	106.989
PIRAUBA	1.634	28	27.212
PITANGUI	3.441	105	55.854
PIUMHI	9.108	133	72.518
PLANURA	2.551	51	24.934
POCO FUNDO	3.755	13	40.725
POÇOS DE CALDAS	23.476	559	398.091
POCRANE	985	12	19.456
POMPEU	5.096	65	66.251
PONTE NOVA	8.370	220	140.419
PONTO CHIQUE	496	15	8.234
PONTO DOS VOLANTES	496	24	25.183
PORTEIRINHA	5.124	70	78.736
PORTO FIRME	1.274	16	23.154
PORTE	1.721	21	28.583
POUSO ALEGRE	36.208	493	365.963
POUSO ALTO	1.313	28	16.734
PRADOS	1.320	21	22.134
PRATA	5.269	111	60.723
PRATAPOLIS	1.593	28	21.189
PRATINHA	430	3	9.746
PRESIDENTE BERNARDES	595	8	12.879
PRESIDENTE JUSCELINO	257	6	10.298
PRESIDENTE KUBITSCHKE	357	7	7.716
PRESIDENTE OLEGARIO	2.133	34	38.124
PRUDENTE DE MORAIS	913	25	22.285
QUARTEL GERAL	342	4	7.963
QUELUZITO	246	5	5.524
RAPOSOS	1.975	46	32.347
RAUL SOARES	3.542	61	51.712
RECREIO	1.361	25	21.475
REDUTO	605	15	17.012
RESENDE COSTA	1.495	23	27.173
RESPLENDOR	3.045	68	32.615
RESSAQUINHA	603	11	11.693
RIACHINHO	1.076	10	15.644
RIACHO DOS MACHADOS	897	8	15.435
RIBEIRAO DAS NEVES	25.145	895	592.422
RIBEIRAO VERMELHO	823	13	10.224
RIO ACIMA	1.589	33	21.051
RIO CASCA	1.610	53	29.919
RIO DO PRADO	630	8	11.801
RIO DOCE	434	10	7.724
RIO ESPERA	467	14	15.931
RIO MANSO	775	11	13.356
RIO NOVO	675	29	19.857
RIO PARANAIBA	2.968	29	33.909
RIO PARDO DE MINAS	1.658	10	46.684
RIO PIRACICABA	3.152	30	36.450
RIO POMBA	1.055	40	40.596
RIO PRETO	1.109	6	11.905
RIO VERMELHO	1.026	7	27.181
RITAPOLIS	705	15	11.852
ROCHEDO DE MINAS	264	4	6.055
RODEIRO	1.511	20	16.531
ROMARIA	789	9	9.228
ROSARIO DA LIMEIRA	401	7	10.197
RUBELITA	526	3	14.119
RUBIM	1.723	26	19.507
SABARA	10.130	256	258.287
SABINOPOLIS	1.310	24	36.062
SACRAMENTO	6.500	86	58.917
SALINAS	5.756	62	81.773
SALTO DA DIVISA	774	21	13.723
SANTA BARBARA	5.684	53	77.789
SANTA BARBARA DO LESTE	843	29	18.729
SANTA BARBARA DO MONTE VERDE	397	12	7.021
SANTA BARBARA DO TUGURIO	345	7	11.076
SANTA CRUZ DE MINAS	1.846	23	15.984
SANTA CRUZ DE SALINAS	289	3	8.674
SANTA CRUZ DO ESCALVADO	537	9	12.932
SANTA EFIGENIA DE MINAS	739	12	10.390
SANTA FE DE MINAS	306	3	5.975
SANTA HELENA DE MINAS	986	7	13.160
SANTA JULIANA	1.697	52	33.048
SANTA LUZIA	13.646	576	440.048
SANTA MARGARIDA	1.530	39	34.000
SANTA MARIA DE ITABIRA	1.474	42	24.457
SANTA MARIA DO SALTO	872	20	9.244
SANTA MARIA DO SUACUI	1.332	25	30.002
SANTA RITA DE CALDAS	1.402	37	19.840
SANTA RITA DE IBITIPOCA	358	3	9.420
SANTA RITA DE JACUTINGA	826	11	11.623
SANTA RITA DE MINAS	884	16	13.528
SANTA RITA DO ITUETO	1.126	9	10.331
SANTA RITA DO SAPUCAI	6.970	86	104.780
SANTA ROSA DA SERRA	376	5	7.265
SANTA VITORIA	5.947	64	44.657
SANTANA DA VARGEM	1.048	13	18.561
SANTANA DE CATAGUASES	1.209	7	8.867
SANTANA DE PIRAPAMA	695	22	18.082
SANTANA DO DESERTO	667	17	10.810
SANTANA DO GARAMBEU	258	5	6.042
SANTANA DO JACARE	880	11	11.442
SANTANA DO MANHUACU	1.491	17	16.466
SANTANA DO PARAISO	7.117	123	64.158
SANTANA DO RIACHO	870	6	11.488
SANTANA DOS MONTES	232	0	9.327
SANTO ANTONIO DO AMPARO	2.125	21	42.312
SANTO ANTONIO DO AVENTUREIRO	926	21	9.911
SANTO ANTONIO DO GRAMA	685	9	11.092
SANTO ANTONIO DO ITAMBE	400	1	9.816
SANTO ANTONIO DO JACINTO	1.459	15	21.079
SANTO ANTONIO DO MONTE	6.232	92	53.692
SANTO ANTONIO DO RETIRO	530	1	12.445
SANTO ANTONIO DO RIO ABAIXO	132	3	4.907
SANTO HIPOLITO	356	5	6.122
SANTOS DUMONT	7.189	144	99.651
SAO BENTO ABADE	611	9	11.728
SAO BRAS DO SUACUI	676	7	9.504
SAO DOMINGOS DAS DORES	948	13	12.587
SAO DOMINGOS DO PRATA	2.348	26	41.351
SAO FELIX DE MINAS	349	4	7.513

Local de Residência	Casos*	Óbitos	Total Vacinas Aplicadas
SAO FRANCISCO	2.614	78	100.672
SAO FRANCISCO DE PAULA	747	13	17.368
SAO FRANCISCO DE SALES	1.315	35	12.557
SAO FRANCISCO DO GLORIA	707	10	11.255
SAO GERALDO	1.028</		