

BOLETIM EPIDEMIOLÓGICO

COVID-19: Doença causada pelo coronavírus – 19

segunda-feira, 18 de abril de 2022



SAÚDE



GOVERNO
DIFERENTE.
ESTADO
EFICIENTE.



CENÁRIO EM MINAS GERAIS - COVID-19

Total de Casos Confirmados

3.349.682

Casos em Acompanhamento

63.002

Casos Recuperados

3.225.566

Óbitos Confirmados

61.114

Fonte: Painel COVID-19 MG/Sala de Situação/SubVS/SES/MG. Dados parciais, sujeitos a alterações.

TOTAL DE CASOS CONFIRMADOS: soma dos casos confirmados que não evoluíram para óbito e dos óbitos confirmados por COVID-19.

CASOS RECUPERADOS: casos confirmados de COVID-19 que receberam alta hospitalar e/ou cumpriram isolamento domiciliar de 10 dias E estão há 72h assintomáticos (sem a utilização de medicamentos sintomáticos) E sem intercorrências.

CASOS EM ACOMPANHAMENTO: casos confirmados de COVID-19 que não evoluíram para óbito, cuja condição clínica permanece sendo acompanhada ou aguarda atualização pelos municípios.

ÓBITOS CONFIRMADOS: óbitos confirmados para COVID-19.



Nº de Casos Confirmados nas Últimas 24h

35



Nº de Óbitos Confirmados nas Últimas 24h*

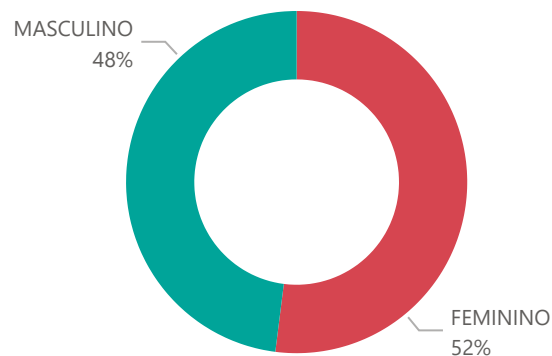
1

Observação: o número de casos e óbitos confirmados nas últimas 24h pode não retratar a ocorrência de novos casos no período, mas o total de casos notificados à SES/MG nas últimas 24h.

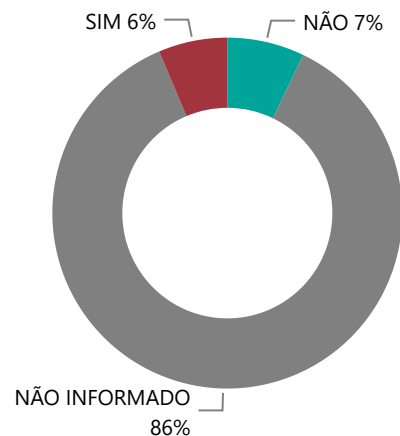
1

PERFIL EPIDEMIOLÓGICO DOS CASOS CONFIRMADOS DE COVID-19 QUE NÃO EVOLUÍRAM PARA ÓBITO, MG, 2020-2021

Quantidade de Casos por Sexo

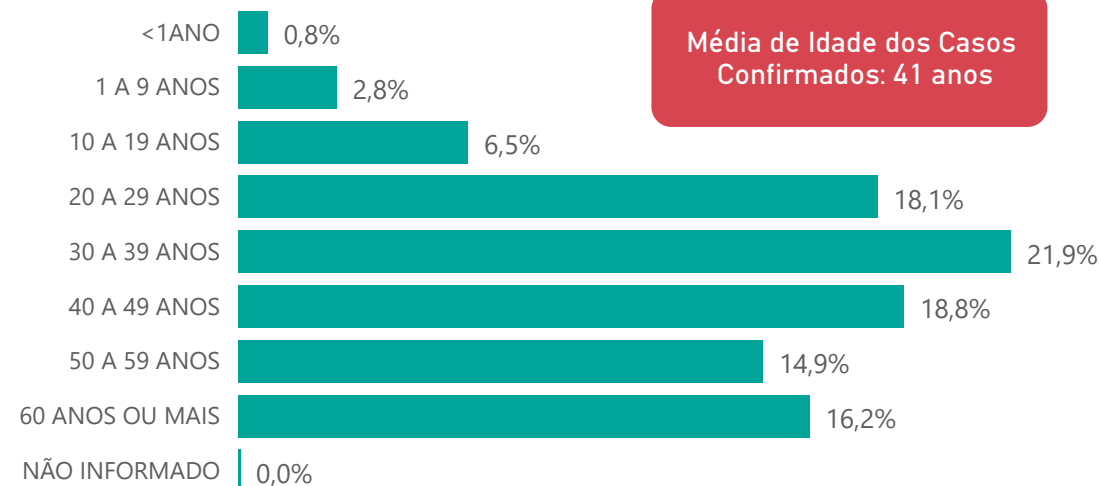


Apresenta Fator de Risco (Comorbidade*)

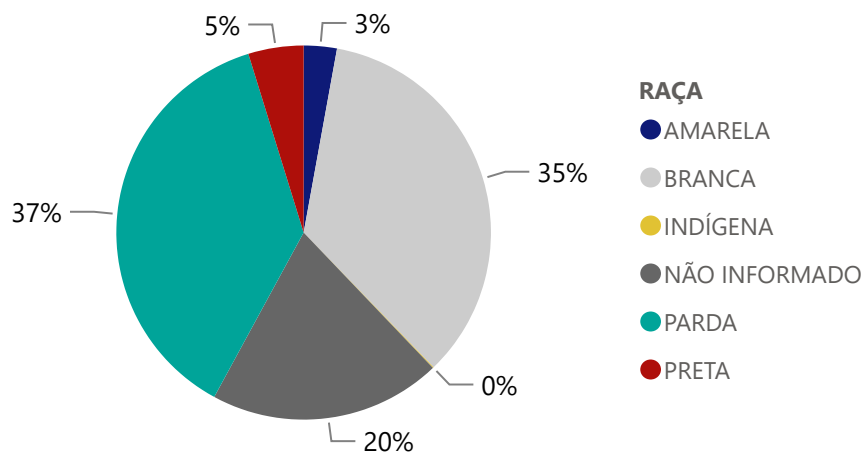


*Dados parciais, aguardando atualização dos municípios.

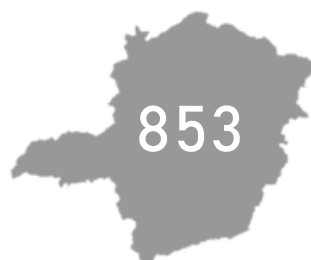
Quantidade de casos por Faixa Etária



Notificações por Raça



Municípios Afetados



CMC
CORONA VÍRUS

2

DADOS DE HOSPITALIZAÇÃO E ISOLAMENTO DOMICILIAR DOS CASOS CONFIRMADOS DE COVID-19, MG, 2020-2021

Internados*



211.624

Isolamento Domiciliar



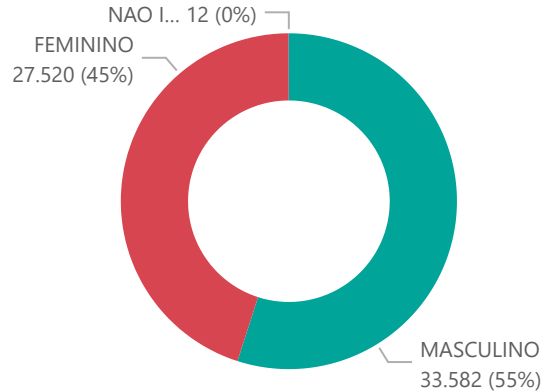
3.138.058

*Casos confirmados de COVID-19 que precisaram de internação hospitalar na rede pública ou privada de Minas Gerais. Dados cumulativos, registrados desde o início da pandemia.

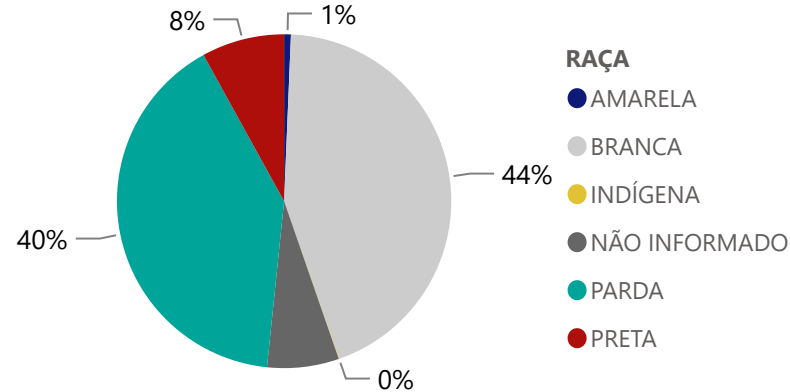
Fonte: Painel COVID-19 MG/ Sala de Situação/SubVS/SES-MG; E-SUS VE; SIVEP-Gripe. Dados parciais, sujeitos a alterações.

Fonte: Sala de Situação/SubVS/SES-MG; E-SUS VE; SIVEP-Gripe. Dados parciais, sujeitos a alterações.

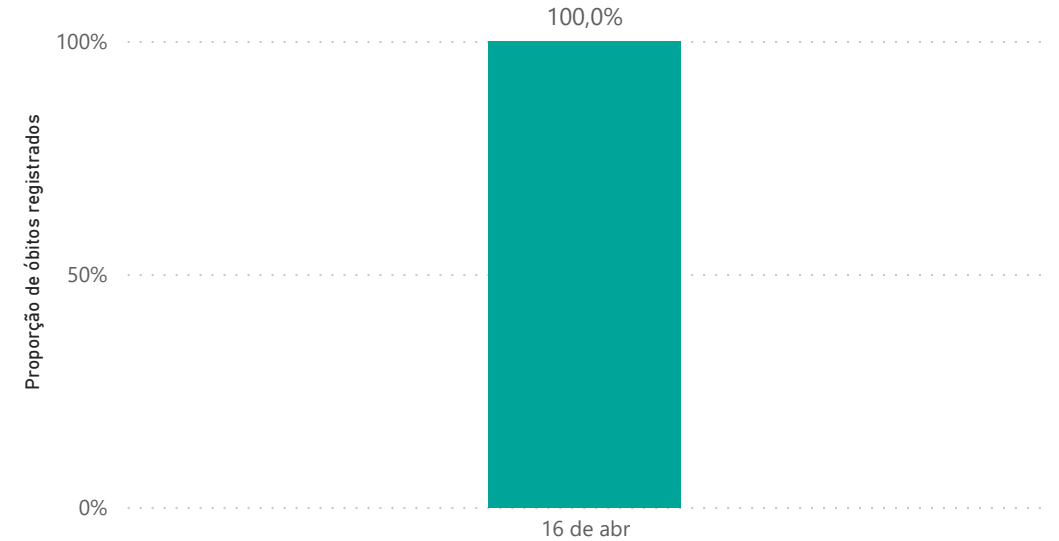
Quantidade de Óbitos por Sexo



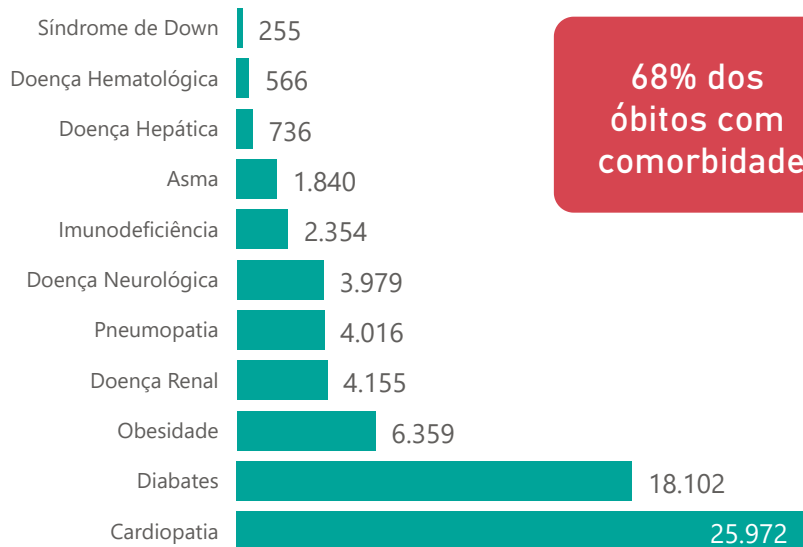
Notificações por Raça



Óbitos Registrados nas Últimas 24 Horas, por Data de Ocorrência



Comorbidade*



68% dos óbitos com comorbidade

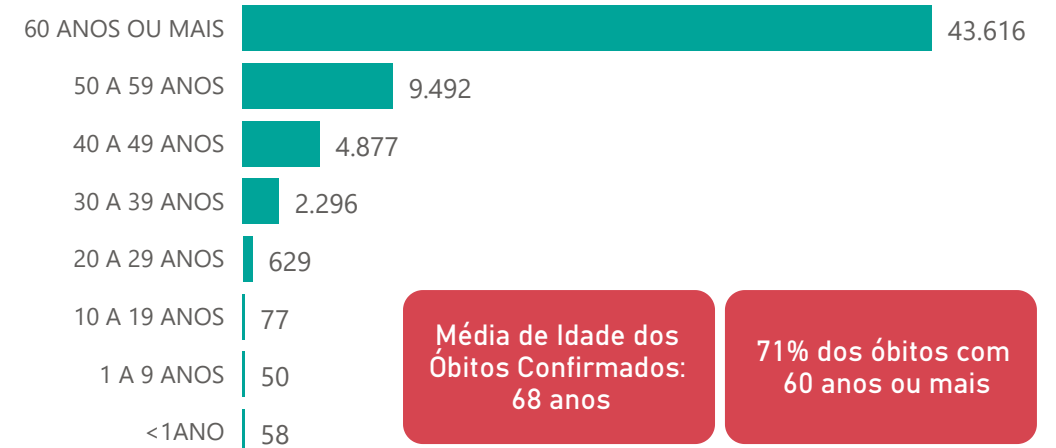
1,8%

Nº de Municípios com Óbitos



Letalidade

Quantidade de Óbitos por Faixa Etária



Média de Idade dos Óbitos Confirmados: 68 anos

71% dos óbitos com 60 anos ou mais

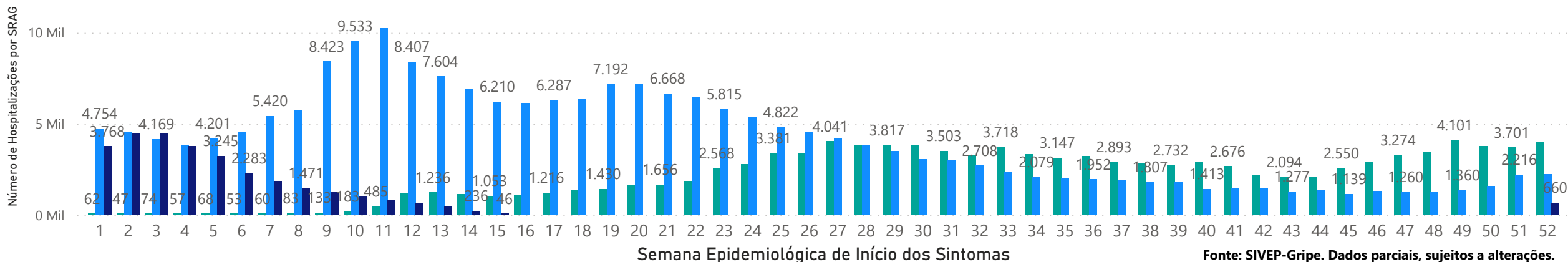
*Os casos que evoluíram a óbito podem ter mais de uma comorbidade.

4

HOSPITALIZAÇÕES POR SÍNDROME RESPIRATÓRIA AGUDA GRAVE (SRAG) 2019-2021

NÚMERO DE HOSPITALIZAÇÕES POR SÍNDROME RESPIRATÓRIA AGUDA GRAVE (SRAG) SEGUNDO SEMANA EPIDEMIOLÓGICA (SE) DE INÍCIO DE SINTOMAS, MG, 2020 - 2022

ANO ● 2020 ● 2021 ● 2022



5

DADOS LABORATORIAIS DE COVID-19, REDE PÚBLICA-MG 2020-2021

Positivos

Negativos

Inconclusivos*



279.704



684.606



12.375

Resultados Liberados

Em Análise

Total



976.687



3.006



979.693

Fonte: GAL/FUNED. COES MINAS/COVID-19/SESMG. Dados parciais, sujeitos a alterações.

*Não apresentaram resultado que pode ser concluído como positivo ou negativo.

6

DADOS DE VACINAÇÃO

TOTAL DE DOSES APLICADAS EM MG

1ª DOSE

17.538.924

2ª DOSE

16.111.253

DOSE ÚNICA

519.043

1ª DOSE DE REFORÇO

9.283.032

2ª DOSE DE REFORÇO

178.868

DOSES RECEBIDAS PELO MS



49.412.869

DOSES DISTRIBUÍDAS PELA SES-MG



46.785.310

Fonte: Localiza SUS. Dados parciais, sujeitos a alterações pelo Ministério da Saúde.

https://qsprod.saude.gov.br/extensions/DEMAs_C19VAC_Distr/DEMAs_C19VAC_Distr.html

DISTRIBUIÇÃO DE CASOS E ÓBITOS CONFIRMADOS DA COVID-19 SEGUNDO LOCAL DE RESIDÊNCIA, MINAS GERAIS, 2020-2021

Local de Residência	Casos*	Óbitos	Total Vacinas Aplicadas	Local de Residência	Casos*	Óbitos	Total Vacinas Aplicadas	Local de Residência	Casos*	Óbitos	Total Vacinas Aplicadas
ABADIA DOS DOURADOS	1.428	20	15.743	CARAI	1.414	21	42.794	FELISBURGO	1.339	17	14.201
ABAEETE	3.171	49	49.248	CARANAIBA	278	4	8.141	FELIXLANDIA	1.995	34	32.090
ABRE CAMPO	1.905	19	28.366	CARANDAI	3.319	59	57.733	FERNANDES TOURINHO	263	14	6.137
ACAIACA	258	12	9.938	CARANGOLA	5.465	131	70.058	FERROS	804	15	22.921
ACUCENA	808	38	19.594	CARATINGA	12.220	299	161.112	FERVEDOURO	1.491	19	21.570
AGUA BOA	1.011	14	29.447	CARBONITA	1.237	7	21.212	FLORESTAL	274	14	15.836
AGUA COMPRIDA	339	9	5.785	CAREACU	955	17	15.149	FORMIGA	20.000	287	157.039
AGUANIL	1.289	8	11.568	CARLOS CHAGAS	3.178	38	42.315	FORMOSO	411	10	14.877
AGUAS FORMOSAS	1.613	37	36.613	CARMESIA	273	1	6.571	FORTALEZA DE MINAS	730	9	8.719
AGUAS VERMELHAS	562	11	26.735	CARMO DA CACHOEIRA	1.462	24	27.882	FORTUNA DE MINAS	123	3	7.799
AIMORES	3.305	86	51.416	CARMO DA MATA	1.401	12	27.896	FRANCISCO BADARO	295	7	16.662
AIURUOCA	747	12	14.063	CARMO DE MINAS	1.492	31	27.988	FRANCISCO DUMONT	368	6	9.651
ALAGOA	662	8	7.406	CARMO DO CAJURU	1.497	60	50.664	FRANCISCO SA	1.349	50	45.160
ALBERTINA	620	11	6.953	CARMO DO PARANAIBA	4.838	128	73.891	FRANCISOPOLIS	415	3	10.775
ALEM PARAIBA	5.893	170	79.907	CARMO DO RIO CLARO	4.093	77	44.748	FREI GASPAR	783	16	10.650
ALFENAS	20.538	246	174.805	CARMOPOLIS DE MINAS	4.022	58	39.364	FREI INOCENCIO	1.008	30	16.189
ALFREDO VASCONCELOS	1.136	16	15.292	CARNEIRINHO	2.423	50	21.703	FREI LAGONEGRO	238	5	9.777
ALMENARA	6.589	65	73.681	CARRANCAS	845	10	10.685	FRONTEIRA	3.096	67	31.420
ALPERCATA	560	23	15.058	CARVALHOPOLIS	680	8	9.002	FRONTEIRA DOS VALES	792	10	9.786
ALPINOPOLIS	3.829	51	42.307	CARVALHOS	486	3	10.362	FRUTA DE LEITE	261	3	9.885
ALTEROSA	1.560	41	32.338	CASA GRANDE	232	4	5.632	FRUTAL	14.556	296	126.842
ALTO CAPARAO	545	9	10.439	CASCALHO RICO	417	4	7.612	FUNILANDIA	411	11	11.050
ALTO JEQUITIBA	1.369	13	17.368	CASSIA	2.666	68	38.366	GALILEIA	902	27	11.291
ALTO RIO DOCE	963	31	26.415	CATAGUASES	13.041	282	156.248	GAMELEIRAS	367	5	11.692
ALVARENGA	535	6	10.255	CATAS ALTAS	821	13	13.195	GLAUCILANDIA	302	7	7.511
ALVINOPOLIS	1.895	25	36.877	CATAS ALTAS DA NORUEGA	238	4	8.829	GOIABEIRA	491	8	5.998
ALVORADA DE MINAS	451	4	10.024	CATUJI	777	8	13.857	GOIANA	661	7	10.092
AMPARO DO SERRA	282	11	11.145	CATUTI	426	4	10.642	GONCALVES	839	8	10.828
ANDRADAS	6.496	137	92.570	CAXAMBU	3.226	64	45.773	GONZAGA	477	16	11.064
ANDRELANDIA	188	18	29.267	CEDRO DO ABAETE	105	1	3.165	GOUVEIA	1.099	35	25.741
ANGELANDIA	403	4	13.768	CENTRAL DE MINAS	710	37	14.302	GOVERNADOR VALADARES	44.521	1.459	520.795
ANTONIO CARLOS	1.723	20	25.934	CENTRALINA	1.832	54	20.459	GRAO MOGOL	1.193	13	28.792
ANTONIO DIAS	797	29	19.525	CHACARA	259	11	8.788	GRUPIARA	309	4	3.623
ANTONIO PRADO DE MINAS	161	5	4.180	CHALE	1.231	13	10.276	GUANHAEAS	4.595	52	76.816
ARACAI	242	2	5.792	CHAPADA DO NORTE	567	3	24.221	GUAPE	2.350	49	30.515
ARACITABA	98	11	5.341	CHAPADA GAUCHA	1.834	19	23.787	GUARACIABA	950	35	23.017
ARACUAJ	3.330	61	74.731	CHIADOR	491	8	6.420	GUARACIAMA	342	6	12.345
ARAGUARI	27.914	505	239.718	CIPOTANEA	759	26	14.081	GUARANESIA	4.651	41	45.419
ARANTINA	471	7	6.841	CLARAVAL	983	4	9.948	GUARANI	1.453	10	16.604
ARAPONGA	975	14	20.391	CLARO DOS POCOES	911	12	16.509	GUARARA	1.052	18	9.281
ARAPORA	2.630	43	18.230	CLAUDIO	4.213	70	69.161	GUARDA-MOR	1.694	13	17.207
ARAPUA	441	3	7.733	COIMBRA	805	12	17.555	GUAXUPE	12.347	175	113.770
ARAUJOS	932	15	20.983	COLUNA	800	10	20.237	GUIDOVAL	1.389	23	15.487
ARAXA	30.908	283	248.663	COMENDADOR GOMES	603	5	7.021	GUIMARANIA	1.492	17	18.580
ARCEBURGO	2.035	35	20.717	COMERCINHO	590	6	15.579	GURICEMA	1.648	35	19.407
ARCOS	9.995	142	100.076	CONCEICAO DA APARECIDA	1.468	11	23.144	GURINHATA	948	5	12.008
AREADO	2.597	35	31.410	CONCEICAO DA BARRA DE MINAS	568	8	9.048	HELIODORA	1.070	19	14.424
ARGIRITA	514	14	6.879	CONCEICAO DAS ALAGOAS	5.987	151	56.217	IAPU	1.699	36	22.296
ARICANDUVA	354	0	11.316	CONCEICAO DAS PEDRAS	330	4	7.337	IBERTIOGA	598	13	12.300
ARINOS	2.213	32	32.145	CONCEICAO DE IPANEMA	530	4	10.306	IBIA	4.360	63	52.683
ASTOLFO DUTRA	2.087	30	28.795	CONCEICAO DO MATO DENTRO	4.078	39	53.530	IBIAI	812	11	14.768
ATALEIA	1.517	12	23.431	CONCEICAO DO PARA	529	11	13.590	IBIRACATU	281	3	10.482
AUGUSTO DE LIMA	316	11	11.379	CONCEICAO DO RIO VERDE	2.017	30	31.294	IBIRACI	1.878	27	24.216
BAEPENDI	2.863	37	38.933	CONCEICAO DOS OUROS	1.436	38	25.875	IBIRITE	12.664	434	322.371
BALDIM	720	24	17.550	CONEGO MARINHO	194	3	14.273	IBITIURA DE MINAS	947	5	7.808
BAMBUI	5.995	41	52.780	CONFINIS	533	17	25.530	IBITURUNA	667	1	7.438
BANDEIRA	663	12	9.861	CONGONHAL	2.355	33	25.811	ICARAI DE MINAS	439	5	20.598
BANDEIRA DO SUL	1.196	16	13.608	CONGONHAS	10.895	112	134.498	IGARAPE	4.440	112	102.031
BARAO DE COCAIS	6.620	84	75.456	CONGONHAS DO NORTE	315	4	10.704	IGARATINGA	1.811	16	23.232
BARAO DE MONTE ALTO	371	16	12.834	CONQUISTA	1.509	21	15.975	IGUATAMA	1.201	11	16.933
BARBACENA	14.210	344	312.201	CONSELHEIRO LAFAIETE	21.729	304	279.418	IJACI	879	20	16.206
BARRA LONGA	580	13	14.393	CONSELHEIRO PENA	3.060	59	38.298	ILICINEA	1.950	32	30.337
BARROSO	4.915	69	47.345	CONSOLACAO	232	4	4.766	IMBE DE MINAS	634	10	12.389
BELA VISTA DE MINAS	1.283	25	20.997	CONTAGEM	68.818	2.107	1.318.491	INCONFIDENTES	1.340	12	18.616
BELMIRO BRAGA	653	5	7.903	COQUEIRAL	1.320	25	22.416	INDAIABIRA	501	1	12.344
BELO HORIZONTE	380.868	7.709	6.164.699	CORACAO DE JESUS	1.498	24	50.416	INDIANOPOLIS	1.318	7	14.653
BELO ORIENTE	3.266	81	47.766	CORDISBURGO	394	20	19.417	INGAI	274	7	7.479
BELO VALE	1.708	15	19.009	CORDISLANDIA	469	4	7.739	INHAPIM	2.762	72	49.252
BERILO	408	1	23.530	CORINTO	2.884	59	47.803	INHAUMA	1.025	22	13.860
BERIZAL	328	3	10.411	COROACI	775	21	20.725	INIMUTABA	731	19	15.879
BERTOPOLIS	719	6	8.437	COROMANDEL	5.365	98	66.235	IPABA	2.007	63	34.470
BETIM	45.094	1.423	906.273	CORONEL FABRICIANO	17.780	371	190.669	IPANEMA	3.717	82	39.242
BIAS FORTES	364	4	8.145	CORONEL MURTA	583	10	18.533	IPATINGA	43.685	972	489.528
BICAS	3.326	52	33.841	CORONEL PACHECO	209	10	7.558	IPICU	951	7	9.341
BIQUINHAS	421	4	6.227	CORONEL XAVIER CHAVES	714	4	9.013	IPUIUNA	2.104	43	21.401
BOA ESPERANCA	7.766	152	93.497	CORREGO DANTA	459	9	7.221	IRAI DE MINAS	891	15	13.906
BOCAINA DE MINAS	467	7	11.351	CORREGO DO BOM JESUS	837	8	9.760	ITABIRA	30.137	404	231.307
BOCAIUVA	4.321	74	96.000	CORREGO FUNDO	1.535	8	14.486	ITABIRINHA	1.379	44	22.322
BOM DESPACHO	10.688	127	107.197	CORREGO NOVO	365	14	6.058	ITABIRITO	16.586	175	130.466
BOM JARDIM DE MINAS	1.116	7	17.177	COUTO DE MAGALHAES DE MINAS	302	7	10.996	ITACAMBIRA	420	3	8.932
BOM JESUS DA PENHA	1.104	20	11.367	CRISOLITA	334	3	10.360	ITACARAMBI	974	19	29.644
BOM JESUS DO AMPARO	630	8	13.121	CRISTAIS	2.357	32	28.755	ITAGUARA	3.914	35	34.795
BOM JESUS DO GALHO	984	39	28.285	CRISTALIA	484	3	10.138	ITAIFE	487	7	20.259
BOM REPOUSO	1.939	33	27.057	CRISTIANO OTONI	667	18	12.371	ITAUBA	17.683	465	209.660
BOM SUCESSO	1.946	30	37.264	CRISTINA	1.347	10	23.740	ITAMARANDIBA	5.720	34	73.348
BONFIM	813	20	19.408	CRUCILANDIA	982	8	14.486	ITAMARATI DE MINAS	1.134	8	9.339
BONFINOPOLIS DE MINAS	925	14	11.466	CRUZEIRO DA FORTALEZA	752	8	10.392	ITAMBACURI	888	32	41.701
BONITO DE MINAS	375	4	20.205	CRUZILIA	2.524	49	37.743	ITAMBE DO MATO DENTRO	105	5	5.470
BORDA DA MATA	4.295	63	42.682	CUPARAQUE	906	11	8.245	ITAMOGI	2.346	52	25.096
BOTELHOS	3.222	35	34.247	CURRAL DE DENTRO	936	18	14.784	ITAMONTE	3.236	51	31.909
BOTUMIRIM	701	5	11.693	CURVELO	7.372	292	183.096	ITANHANDU	4.119	63	34.460
BRAS PIRES	624	10	10.078	DATAS	923	14	11.996	ITANHOMI	1.927	29	21.880
BRASILANDIA DE MINAS	2.774	31	29.085	DELFIN MOREIRA	715	32	17.884	ITANBOM	2.566	58	37.755
BRASILIA DE MINAS	2.171	11	61.062	DELFINOPOLIS	1.546	14	16.802	ITAPAGIPE	4.011	63	29.571
BRAUNAS	334	11	11.231	DELTA	2.410	30	20.014	ITAPECERICA	3.371	47	58.991
BRAZOPOLIS	1.657	37	32.463	DESCOBERTO	349	12	11.398	ITAPEVA	2.152	40	25.062
BRUMADINHO	6.435	107	95.634	DESTERRO DE ENTRE RIOS	980	10	16.909	ITATIAUCU	2.177	34	29.611
BUENO BRANDAO	1.597	33	25.048	DESTERRO DO MELO	404	1	7.636	ITAU DE MINAS	4.937	46	32.794
BUENOPOLIS	771	19	20.120	DIAMANTINA	7.664	103	114.783	ITAUNA	20.367	289	196.012
BUGRE	365	13	9.194	DIAGO DE VASCONCELOS	223	1	8.863	ITAVERAVA	310	3	12.658
BURITIS	5.193	55	42.160	DIONISIO	472	19	16.101	ITINGA	777	16	31.158
BURITIZEIRO	2.675	43	41.888	DIVINESIA	738	9	9.334	ITUETA	1.591	6	11.794
CABECEIRA GRANDE	957	8	14.190	DIVINO	2.378	43	45.434	ITUIUTABA	30.512	503	210.900
CABO VERDE	1.870	14	29.159	DIVINO DAS LARANJEIRAS	428	17	9.605	ITUMIRIM	487	9	13.060
CACHOEIRA DA PRATA	211	15	9.413	DIVINOLANDIA DE MINAS	501	13	16.829	ITURAMA	10.438	257	81.110
CACHOEIRA DE MINAS	1.958	21	26.164	DIVINOPOLIS	35.735	707	512.498	ITUTINGA	341	5	11.427
CACHOEIRA DE PAJEU	655	11	17.319	DIVISA ALEGRE	862	10	15.085	JABOT			

DISTRIBUIÇÃO DE CASOS E ÓBITOS CONFIRMADOS DA COVID-19 SEGUNDO LOCAL DE RESIDÊNCIA, MINAS GERAIS, 2020-2021

Local de Residência	Casos*	Óbitos	Total Vacinas Aplicadas	Local de Residência	Casos*	Óbitos	Total Vacinas Aplicadas	Local de Residência	Casos*	Óbitos	Total Vacinas Aplicadas
LAGOA DOURADA	1.785	15	27.374	PEDRA BONITA	642	8	12.310	SAO FRANCISCO	2.613	78	99.242
LAGOA FORMOSA	3.020	69	45.463	PEDRA DO ANTA	286	5	8.624	SAO FRANCISCO DE PAULA	747	13	17.368
LAGOA GRANDE	1.716	34	17.689	PEDRA DO INDAIA	742	7	9.940	SAO FRANCISCO DE SALES	1.315	35	12.534
LAGOA SANTA	10.146	139	123.975	PEDRA DOURADA	410	2	6.353	SAO FRANCISCO DO GLORIA	707	10	11.052
LAJINHA	3.459	49	46.945	PEDRALVA	1.387	18	28.788	SAO GERALDO	1.028	28	23.398
LAMBARI	3.910	44	43.554	PEDRAS DE MARIA DA CRUZ	180	14	18.104	SAO GERALDO DA PIEDADE	420	14	8.145
LAMIM	453	4	8.915	PEDRINOPOLIS	839	12	8.643	SAO GERALDO DO BAIXIO	359	7	6.837
LARANJAL	1.325	30	14.920	PEDRO LEOPOLDO	8.533	209	136.925	SAO GONCALO DO ABAETE	913	16	15.275
LASSANCE	907	8	14.607	PEDRO TEIXEIRA	25	0	5.416	SAO GONCALO DO PARA	553	26	25.402
LAVRAS	23.136	193	238.380	PEQUERI	491	10	7.821	SAO GONCALO DO RIO ABAIXO	2.190	29	35.772
LEANDRO FERREIRA	508	7	8.297	PEQUI	487	10	8.843	SAO GONCALO DO RIO PRETO	525	6	8.177
LEME DO PRADO	374	3	9.468	PERDIGAO	2.267	18	22.638	SAO GONCALO DO SAPUCAI	4.625	73	52.882
LEOPOLDINA	10.664	200	115.800	PERDIZES	3.663	29	37.894	SAO GOTARDO	7.198	98	81.973
LIBERDADE	256	11	12.349	PERDOES	4.568	46	48.343	SAO JOAO BATISTA DO GLORIA	1.864	33	16.569
LIMA DUARTE	2.052	54	42.544	PERIQUITO	749	27	12.515	SAO JOAO DA LAGOA	498	5	10.163
LIMEIRA DO OESTE	2.257	37	19.422	PESCADOR	730	6	7.922	SAO JOAO DA MATA	503	12	7.297
LONTRA	919	10	19.612	PIAU	352	14	6.867	SAO JOAO DA PONTE	630	24	53.438
LUISBURGO	649	18	14.151	PIEDADE DE CARATINGA	1.133	26	17.256	SAO JOAO DAS MISSOES	507	7	28.139
LUISLANDIA	331	2	11.359	PIEDADE DE PONTE NOVA	313	9	10.122	SAO JOAO DEL REI	16.849	259	213.823
LUMINARIAS	624	12	11.298	PIEDADE DO RIO GRANDE	670	11	11.348	SAO JOAO DO MANHUACU	1.167	33	18.085
LUZ	5.159	39	38.984	PIEDADE DOS GERAIS	75	8	11.844	SAO JOAO DO MANTENINHA	984	12	9.798
MACHACALIS	836	14	14.331	PIMENTA	1.796	22	19.982	SAO JOAO DO ORIENTE	1.073	30	15.881
MACHADO	8.433	111	89.582	PINGO-D'AGUA	505	14	9.714	SAO JOAO DO PACUI	109	3	7.861
MADRE DE DEUS DE MINAS	1.013	15	12.270	PINTOPOLIS	251	5	14.475	SAO JOAO DO PARAISO	2.466	24	41.173
MALACACHETA	1.768	28	31.883	PIRACEMA	99	18	16.813	SAO JOAO EVANGELISTA	1.476	22	36.766
MAMONAS	601	8	12.923	PIRAJUBA	1.190	28	15.418	SAO JOAO NEPOMUCENO	4.163	50	58.115
MANGA	1.837	18	36.976	PIRANGA	1.143	38	35.959	SAO JOAQUIM DE BICAS	2.332	117	72.437
MANHUACU	8.677	247	187.173	PIRANGUCU	982	17	13.714	SAO JOSE DA BARRA	1.446	19	16.234
MANHUMIRIM	2.906	52	41.799	PIRANGUINHO	1.482	48	19.334	SAO JOSE DA LAPA	4.074	46	48.803
MANTENA	3.972	82	44.528	PIRAPETINGA	4.416	37	23.960	SAO JOSE DA SAFIRA	498	13	7.321
MAR DE ESPANHA	2.332	46	30.363	PIRAPORA	9.693	111	106.365	SAO JOSE DA VARGINHA	352	1	10.821
MARAVILHAS	1.235	7	14.957	PIRAUBA	1.634	28	27.212	SAO JOSE DO ALEGRE	432	8	10.016
MARIA DA FE	2.388	50	32.029	PITANGUI	3.441	105	55.402	SAO JOSE DO DIVINO	395	4	6.743
MARIANA	15.562	110	151.459	PIUMHI	9.106	133	72.315	SAO JOSE DO GOIABAL	593	17	13.001
MARILAC	434	12	8.185	PLANURA	2.551	51	24.934	SAO JOSE DO JACURI	588	3	13.491
MARIO CAMPOS	1.504	55	32.449	POCO FUNDO	3.755	13	40.636	SAO JOSE DO MANTIMENTO	315	3	6.126
MARIPA DE MINAS	688	14	9.205	POCOS DE CALDAS	23.470	559	398.091	SAO LOURENCO	10.034	170	104.403
MARLIERIA	504	20	9.216	POCRANE	984	12	19.393	SAO MIGUEL DO ANTA	782	13	15.354
MARMELOPOLIS	442	10	7.021	POMPEU	5.094	65	66.251	SAO PEDRO DA UNIAO	676	11	12.875
MARTINHO CAMPOS	2.631	43	30.853	PONTE NOVA	8.368	220	140.419	SAO PEDRO DO SUACUI	463	11	11.249
MARTINS SOARES	655	13	15.139	PONTO CHIQUE	496	15	8.121	SAO PEDRO DOS FERROS	644	17	16.707
MATA VERDE	746	9	14.898	PONTO DOS VOLANTES	496	24	24.880	SAO ROMAO	604	7	15.458
MATERLANDIA	236	2	9.865	PORTEIRINHA	5.122	70	78.356	SAO ROQUE DE MINAS	1.569	21	16.961
MATEUS LEME	7.911	98	83.273	PORTO FIRME	1.274	16	23.154	SAO SEBASTIAO DA BELA VISTA	889	16	13.785
MATHIAS LOBATO	452	13	6.499	PORTO	1.721	21	28.583	SAO SEBASTIAO DA VARGEM ALEGRE	199	6	7.200
MATIAS BARBOSA	3.015	67	33.276	POUSO ALEGRE	36.180	493	365.963	SAO SEBASTIAO DO ANTA	638	13	12.205
MATIAS CARDOSO	562	12	23.161	POUSO ALTO	1.310	28	16.734	SAO SEBASTIAO DO MARANHAO	1.006	4	16.747
MATIPO	2.484	42	32.911	PRADOS	1.320	21	22.216	SAO SEBASTIAO DO OESTE	819	17	21.922
MATO VERDE	1.720	17	26.344	PRATA	5.267	111	60.674	SAO SEBASTIAO DO PARAISO	10.985	313	152.790
MATOZINHOS	6.989	115	84.912	PRATAPOLIS	1.593	28	21.150	SAO SEBASTIAO DO RIO PRETO	200	2	4.110
MATUTINA	433	7	10.619	PRATINHA	430	3	9.701	SAO SEBASTIAO DO RIO VERDE	506	4	5.210
MEDEIROS	493	2	8.428	PRESIDENTE BERNARDES	594	8	12.879	SAO THOME DAS LETRAS	911	7	14.224
MEDINA	1.214	34	43.360	PRESIDENTE JUSCELINO	257	6	10.294	SAO TIAGO	1.957	19	28.471
MENDES PIMENTEL	1.090	11	12.575	PRESIDENTE KUBITSCHKE	357	7	7.756	SAO TOMAS DE AQUINO	1.117	30	16.233
MERCES	444	21	23.600	PRESIDENTE OLEGARIO	2.133	34	38.111	SAO VICENTE DE MINAS	697	10	16.735
MESQUITA	513	9	11.359	PRUDENTE DE MORAIS	913	25	21.774	SAPUCAI-MIRIM	1.273	7	15.069
MINAS NOVAS	1.505	26	49.687	QUARTEL GERAL	342	4	7.963	SARDOA	805	10	11.402
MINDURI	390	11	8.952	QUELUZITO	246	5	5.523	SARZEDO	3.199	83	77.987
MIRABELA	1.518	23	23.197	RAPOSOS	1.976	45	32.347	SEM-PEIXE	278	6	7.081
MIRADOURO	1.123	14	20.720	RAUL SOARES	3.542	61	51.611	SENADOR AMARAL	1.151	11	11.890
MIRAI	2.445	19	26.161	RECREIO	1.358	25	21.392	SENADOR CORTES	592	4	5.535
MIRAVANIA	8	2	9.487	REDUTO	604	15	17.012	SENADOR FIRMINO	1.313	11	19.103
MOEDA	399	15	10.416	RESENDE COSTA	1.495	23	27.107	SENADOR JOSE BENTO	311	6	4.417
MOEMA	1.795	14	15.577	RESPLENDOR	3.045	68	32.510	SENADOR MODESTINO GONCALVES	404	9	10.190
MONJOLOS	59	4	4.968	RESSAQUINHA	603	11	11.693	SENHORA DE OLIVEIRA	582	8	13.264
MONSENHOR PAULO	1.430	10	20.946	RIACHINHO	1.076	10	15.644	SENHORA DO PORTO	319	2	7.742
MONTALVANIA	1.908	19	29.819	RIACHO DOS MACHADOS	897	8	15.323	SENHORA DOS REMEDIOS	784	18	24.361
MONTE ALEGRE DE MINAS	2.486	45	42.133	RIBEIRAO DAS NEVES	25.149	891	592.422	SERICITA	1.011	5	12.954
MONTE AZUL	2.188	37	43.462	RIBEIRAO VERMELHO	823	13	10.224	SERITINGA	260	2	4.986
MONTE BELO	2.565	39	33.222	RIO ACIMA	1.589	33	21.051	SERRA AZUL DE MINAS	269	0	8.868
MONTE CARMELO	9.876	184	120.906	RIO CASCA	1.610	53	29.919	SERRA DA SAUDADE	97	0	2.135
MONTE FORMOSO	383	8	9.406	RIO DO PRADO	630	8	11.683	SERRA DO SALITRE	2.423	42	30.166
MONTE SANTO DE MINAS	3.990	67	47.680	RIO DOCE	434	10	7.724	SERRA DOS AIMORES	760	10	14.417
MONTE SIAO	5.319	44	50.547	RIO ESPERA	467	14	15.852	SERRANIA	1.210	26	16.523
MONTES CLAROS	72.153	1.036	826.926	RIO MANSO	775	11	13.356	SERRANOPOLIS DE MINAS	300	2	10.220
MONTEZUMA	731	5	12.981	RIO NOVO	675	29	19.739	SERRANOS	190	1	5.148
MORADA NOVA DE MINAS	1.337	13	21.637	RIO PARANAIBA	2.968	29	33.691	SERRO	2.000	23	45.010
MORRO DA GARÇA	312	10	6.070	RIO PARDO DE MINAS	1.656	10	46.684	SETE LAGOAS	34.820	676	489.923
MORRO DO PILAR	204	5	7.159	RIO PIRACICABA	3.152	30	36.450	SETUBINHA	611	4	18.094
MUNHOZ	869	15	12.796	RIO POMBA	1.055	40	40.475	SILVEIRANIA	247	3	5.755
MURIAE	14.987	365	214.422	RIO PRETO	1.106	6	11.905	SILVIANOPOLIS	684	12	13.092
MUTUM	3.424	49	53.260	RIO VERMELHO	1.026	7	27.181	SIMAO PEREIRA	500	13	7.687
MUZAMBINHO	4.762	45	51.504	RITAPOLIS	705	15	11.852	SIMONESIA	2.258	49	42.576
NACIP RAYDAN	403	7	5.699	ROCHEDO DE MINAS	264	4	5.988	SOBRALIA	531	21	10.980
NANUQUE	7.030	134	70.210	RODEIRO	1.511	20	16.452	SOLEDADE DE MINAS	996	10	12.061
NAQUE	775	23	10.439	ROMARIA	789	9	9.064	TABULEIRO	448	13	10.229
NATALANDIA	463	8	7.863	ROSARIO DA LIMEIRA	401	7	10.197	TAIOBEIRAS	4.940	42	60.256
NATERCIA	921	9	12.535	RUBELITA	526	3	14.119	TAPARUBA	758	10	7.380
NAZARENO	951	12	19.645	RUBIM	1.711	26	19.410	TAPIRA	831	7	12.361
NEPOMUCENO	4.746	53	59.292	SABARA	10.127	253	258.287	TAPIRAI	83	1	4.561
NINHEIRA	755	9	20.046	SABINOPOLIS	1.310	24	35.732	TAQUARACU DE MINAS	393	10	10.244
NOVA BELEM	598	14	7.488	SACRAMENTO	6.500	86	58.704	TARUMIRIM	526	44	30.335
NOVA ERA	3.716	56	38.971	SALINAS	5.756	62	81.773	TEIXEIRAS	1.954	32	27.570
NOVA LIMA	28.996	261	231.786	SALTO DA DIVISA	774	21	13.723	TEOFILO OTONI	17.395	353	276.177
NOVA MODICA	607	17	7.633	SANTA BARBARA	5.684	53	76.963	TIMOTEO	15.429	358	167.560
NOVA PONTE	2.652	36	31.460	SANTA BARBARA DO LESTE	843	29	18.729	TIRADENTES	1.627	23	17.239
NOVA PORTEIRINHA	799	9	13.550	SANTA BARBARA DO MONTE VERDE	396	12	6.978	TIROS	1.025	18	15.958
NOVA RESENDE	3.242	36	37.152	SANTA BARBARA DO TUGURIO	345	7	11.033	TOCANTINS	2.647	52	37.359
NOVA SERRANA	8.540	243	174.123	SANTA CRUZ DE MINAS	1.846	23	15.984	TOCOS DO MOJI	890	10	11.108
NOVA UNIAO	769	8	14.795	SANTA CRUZ DE SALINAS	289	3	8.674	TOLEDO	959	33	16.048
NOVO CRUZEIRO	1.962	34	59.350	SANTA CRUZ DO ESCALVADO	537	9	12.834	TOMBOS	1.345	19	17.932
NOVO ORIENTE DE MINAS	855	20	15.755	SANTA EFIGENIA DE MINAS	739	12	10.387	TRES CORACOES	15.455	295	171.957
NOVORIZONTE	436	5	10.107	SANTA FE DE MINAS	306	3	5.975	TRES MARIAS	5.374	85	67.372
OLARIA	158	4	5.460	SANTA HELENA DE MINAS	986	7	13.160	TRES PONTAS	10.561	186	119.944
OLHOS-D'AGUA	303	6	11.195	SANTA JULIANA	1.697	52	32.992	TUMIRITINGA	808	14	11.730
OLIMPIO NORONHA	440	4	6.459	SANTA LUZIA	13.645	577	441.863	TUPACIGUARA			