

BOLETIM EPIDEMIOLÓGICO

COVID-19: Doença causada pelo coronavírus – 19

quarta-feira, 13 de abril de 2022



SAÚDE



MINAS
GERAIS

GOVERNO
DIFERENTE.
ESTADO
EFICIENTE.



CENÁRIO EM MINAS GERAIS - COVID-19

Total de Casos Confirmados

3.346.792

Casos em Acompanhamento

60.178

Casos Recuperados

3.225.537

Óbitos Confirmados

61.077

Fonte: Painel COVID-19 MG/Sala de Situação/SubVS/SES/MG. Dados parciais, sujeitos a alterações.

TOTAL DE CASOS CONFIRMADOS: soma dos casos confirmados que não evoluíram para óbito e dos óbitos confirmados por COVID-19.

CASOS RECUPERADOS: casos confirmados de COVID-19 que receberam alta hospitalar e/ou cumpriram isolamento domiciliar de 10 dias E estão há 72h assintomáticos (sem a utilização de medicamentos sintomáticos) E sem intercorrências.

CASOS EM ACOMPANHAMENTO: casos confirmados de COVID-19 que não evoluíram para óbito, cuja condição clínica permanece sendo acompanhada ou aguarda atualização pelos municípios.

ÓBITOS CONFIRMADOS: óbitos confirmados para COVID-19.



Nº de Casos Confirmados nas Últimas 24h

1.066



Nº de Óbitos Confirmados nas Últimas 24h*

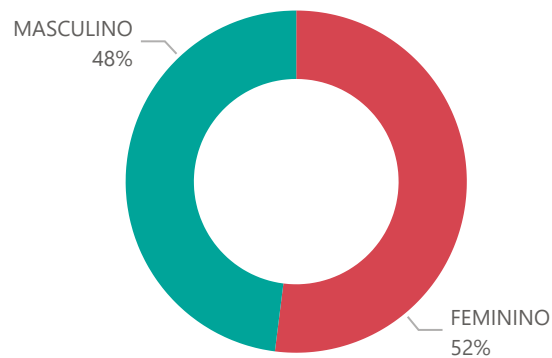
31

Observação: o número de casos e óbitos confirmados nas últimas 24h pode não retratar a ocorrência de novos casos no período, mas o total de casos notificados à SES/MG nas últimas 24h.

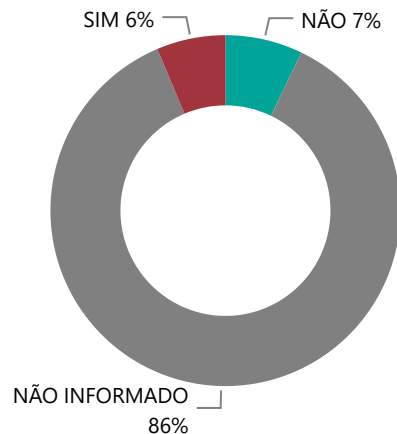
1

PERFIL EPIDEMIOLÓGICO DOS CASOS CONFIRMADOS DE COVID-19 QUE NÃO EVOLUÍRAM PARA ÓBITO, MG, 2020-2021

Quantidade de Casos por Sexo

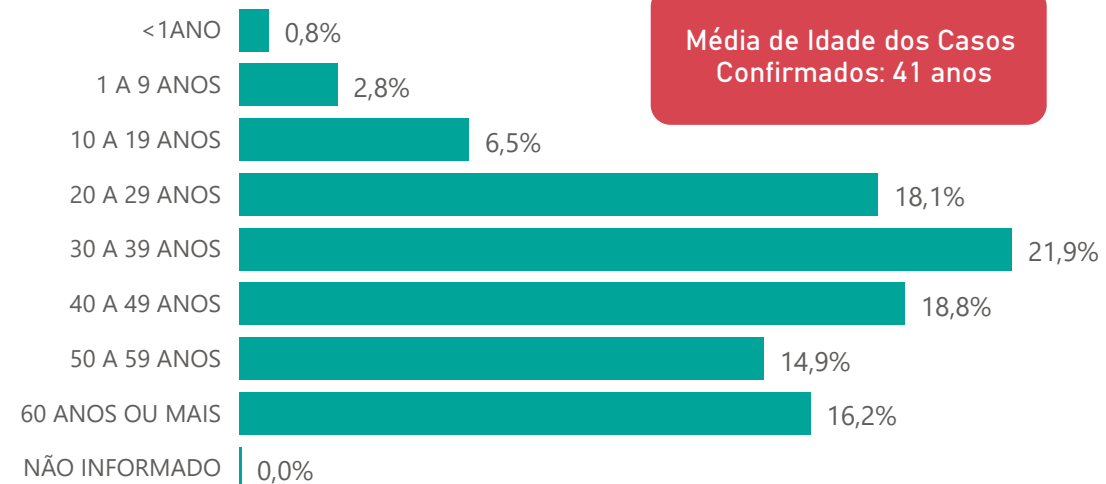


Apresenta Fator de Risco (Comorbidade*)

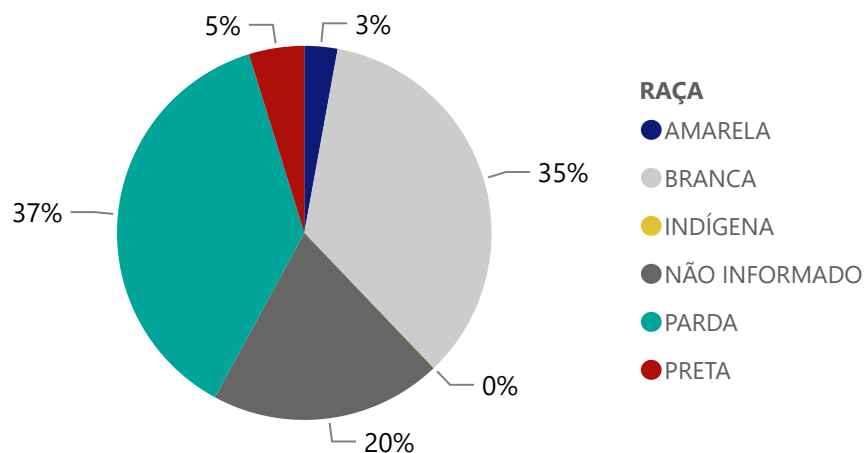


*Dados parciais, aguardando atualização dos municípios.

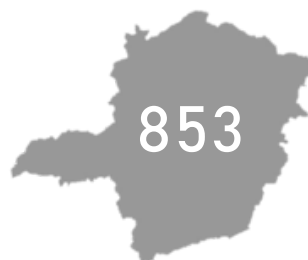
Quantidade de casos por Faixa Etária



Notificações por Raça



Municípios Afetados



CORONA VÍRUS



Fonte: Sala de Situação/SubVS/SES-MG; E-SUS VE; SIVEP-Gripe. Dados parciais, sujeitos a alterações.

2

DADOS DE HOSPITALIZAÇÃO E ISOLAMENTO DOMICILIAR DOS CASOS CONFIRMADOS DE COVID-19, MG, 2020-2021

Internados*



211.624

Isolamento Domiciliar

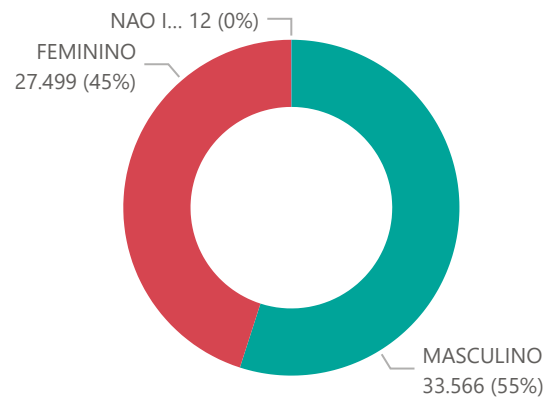


3.135.168

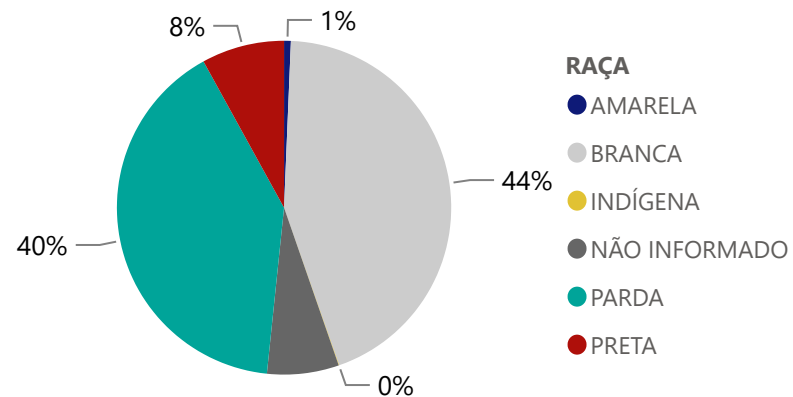
*Casos confirmados de COVID-19 que precisaram de internação hospitalar na rede pública ou privada de Minas Gerais. Dados cumulativos, registrados desde o início da pandemia.

Fonte: Painel COVID-19 MG/ Sala de Situação/SubVS/SES-MG; E-SUS VE; SIVEP-Gripe. Dados parciais, sujeitos a alterações.

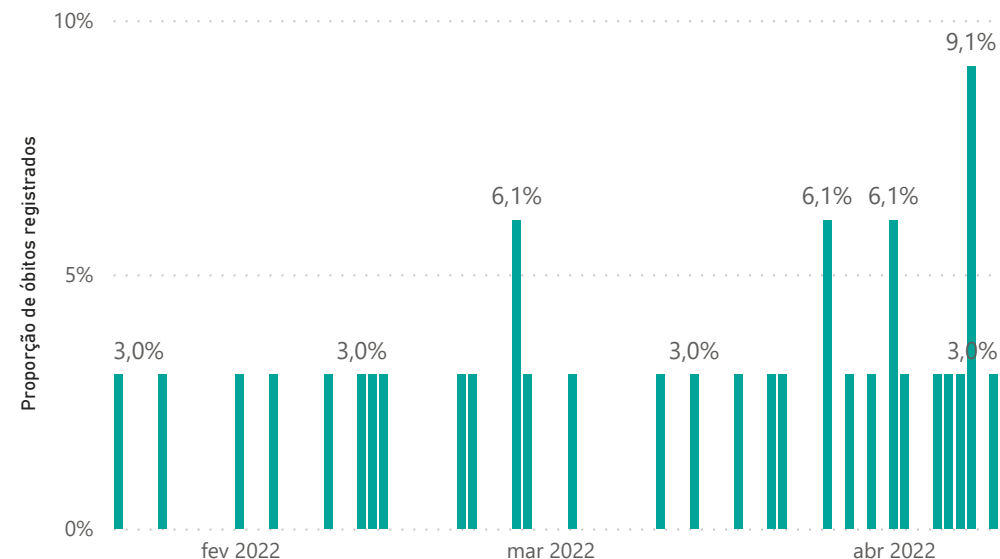
Quantidade de Óbitos por Sexo



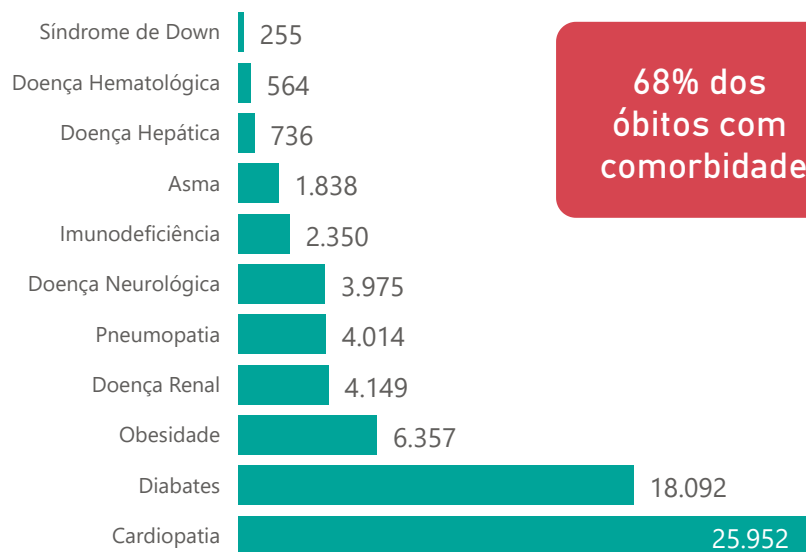
Notificações por Raça



Óbitos Registrados nas Últimas 24 Horas, por Data de Ocorrência



Comorbidade*



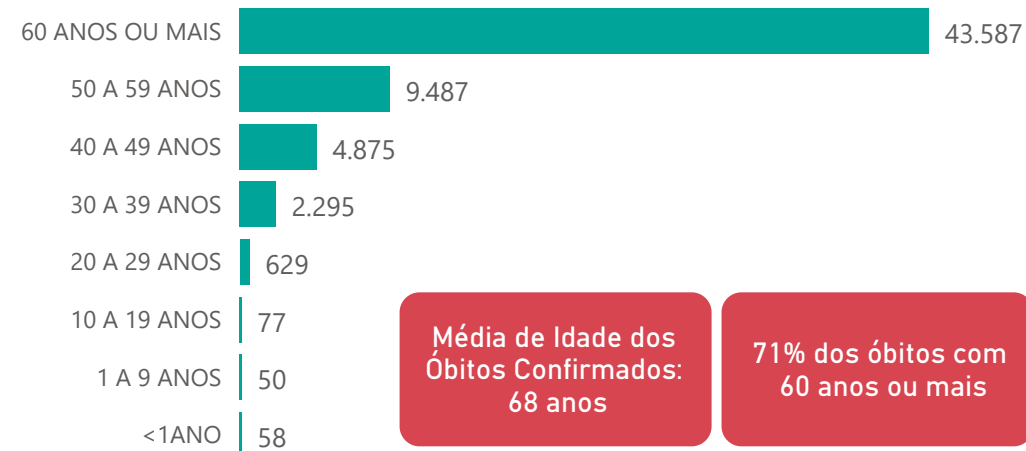
68% dos óbitos com comorbidade

1,8%

Nº de Municípios com Óbitos

846

Quantidade de Óbitos por Faixa Etária



Média de Idade dos Óbitos Confirmados: 68 anos

71% dos óbitos com 60 anos ou mais

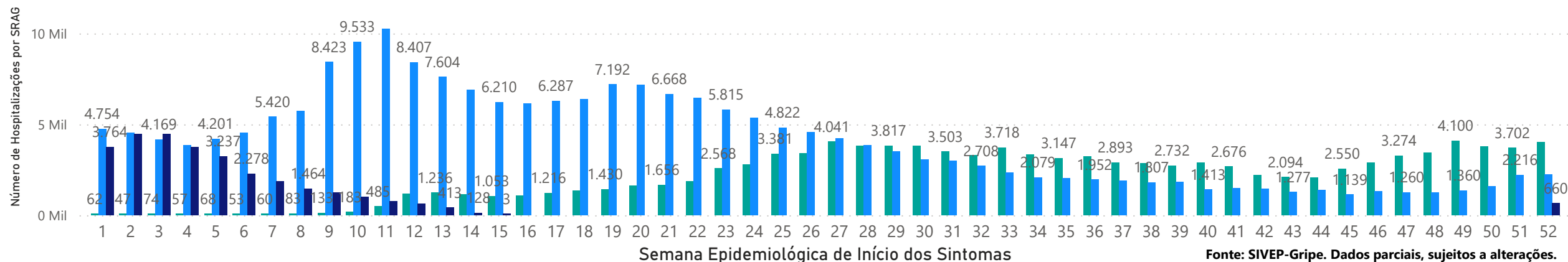
*Os casos que evoluíram a óbito podem ter mais de uma comorbidade.

4

HOSPITALIZAÇÕES POR SÍNDROME RESPIRATÓRIA AGUDA GRAVE (SRAG) 2019-2021

NÚMERO DE HOSPITALIZAÇÕES POR SÍNDROME RESPIRATÓRIA AGUDA GRAVE (SRAG) SEGUNDO SEMANA EPIDEMIOLÓGICA (SE) DE INÍCIO DE SINTOMAS, MG, 2020 - 2022

ANO ● 2020 ● 2021 ● 2022



Fonte: SIVEP-Gripe. Dados parciais, sujeitos a alterações.

5

DADOS LABORATORIAIS DE COVID-19, REDE PÚBLICA-MG 2020-2021

Positivos

Negativos

Inconclusivos*



279.704



684.606



12.375

Resultados Liberados

Em Análise

Total



976.687



3.006



979.693

Fonte: GAL/FUNED. COES MINAS/COVID-19/SESMG. Dados parciais, sujeitos a alterações.

*Não apresentaram resultado que pode ser concluído como positivo ou negativo.

6

DADOS DE VACINAÇÃO

TOTAL DE DOSES APLICADAS EM MG

1ª DOSE

17.529.028

2ª DOSE

16.087.067

DOSE ÚNICA

519.054

1ª DOSE DE REFORÇO

9.221.252

2ª DOSE DE REFORÇO

88.482

DOSES RECEBIDAS PELO MS



49.412.869

DOSES DISTRIBUÍDAS PELA SES-MG



46.785.310

Fonte: Localiza SUS. Dados parciais, sujeitos a alterações pelo Ministério da Saúde.

https://qsprod.saude.gov.br/extensions/DEMAs_C19VAC_Distr/DEMAs_C19VAC_Distr.html

DISTRIBUIÇÃO DE CASOS E ÓBITOS CONFIRMADOS DA COVID-19 SEGUNDO LOCAL DE RESIDÊNCIA, MINAS GERAIS, 2020-2021

Local de Residência	Casos*	Óbitos	Total Vacinas Aplicadas	Local de Residência	Casos*	Óbitos	Total Vacinas Aplicadas	Local de Residência	Casos*	Óbitos	Total Vacinas Aplicadas
ABADIA DOS DOURADOS	1.428	20	15.731	CARAI	1.414	21	42.339	FELISBURGO	1.335	17	14.201
ABAETE	3.168	49	49.248	CARANAIBA	278	4	8.141	FELIXLANDIA	1.995	34	32.090
ABRE CAMPO	1.905	19	28.226	CARANDAI	3.319	59	57.612	FERNANDES TOURINHO	263	14	6.137
ACAIACA	258	12	9.938	CARANGOLA	5.465	131	70.058	FERROS	804	15	22.959
ACUCENA	808	38	19.755	CARATINGA	12.220	299	158.603	FERVEDOURO	1.491	19	21.570
AGUA BOA	1.011	14	29.309	CARBONITA	1.237	7	20.480	FLORESTAL	274	14	15.079
AGUA COMPRIDA	338	9	5.785	CAREACU	955	17	15.017	FORMIGA	19.992	287	157.039
AGUANIL	1.288	8	11.568	CARLOS CHAGAS	3.178	38	42.149	FORMOSO	411	10	14.877
AGUAS FORMOSAS	1.613	37	36.613	CARMESIA	273	1	6.571	FORTALEZA DE MINAS	730	9	8.719
AGUAS VERMELHAS	562	11	26.561	CARMO DA CACHOEIRA	1.462	24	27.882	FORTUNA DE MINAS	123	3	7.799
AIMORES	3.302	86	50.599	CARMO DA MATA	1.401	12	27.785	FRANCISCO BADARO	295	7	16.662
AIURUOCA	733	12	14.043	CARMO DE MINAS	1.491	31	27.930	FRANCISCO DUMONT	368	6	9.626
ALAGOA	662	8	7.401	CARMO DO CAJURU	1.497	60	50.664	FRANCISCO SA	1.349	50	45.160
ALBERTINA	620	11	6.929	CARMO DO PARANAIBA	4.838	128	72.932	FRANCISOPOLIS	415	3	10.775
ALEM PARAIBA	5.889	170	79.261	CARMO DO RIO CLARO	4.091	77	44.715	FREI GASPAR	783	16	10.650
ALFENAS	20.534	246	173.477	CARMOPOPOLIS DE MINAS	4.021	58	39.297	FREI INOCENCIO	1.008	30	16.170
ALFREDO VASCONCELOS	1.136	16	15.292	CARNEIRINHO	2.423	50	21.683	FREI LAGONEGRO	238	5	9.702
ALMENARA	6.589	65	73.681	CARRANCAS	845	10	10.656	FRONTEIRA	3.096	67	30.918
ALPERCATA	560	23	15.058	CARVALHOPOLIS	679	8	8.991	FRONTEIRA DOS VALES	792	10	9.786
ALPINOPOLIS	3.829	51	42.023	CARVALHOS	486	3	10.362	FRUTA DE LEITE	261	3	9.885
ALTEROSA	1.560	41	32.338	CASA GRANDE	232	4	5.524	FRUTAL	14.556	296	126.577
ALTO CAPARAO	545	9	10.899	CASCALHO RICO	417	4	7.609	FUNILANDIA	411	11	10.992
ALTO JEQUITIBA	1.368	13	17.331	CASSIA	2.666	68	38.251	GALILEIA	902	26	11.991
ALTO RIO DOCE	963	31	26.415	CATAGUASES	13.041	282	155.540	GAMELEIRAS	367	5	11.514
ALVARENGA	535	6	10.216	CATAS ALTAS	821	13	13.195	GLAUCILANDIA	302	7	7.511
ALVINOPOLIS	1.895	25	36.828	CATAS ALTAS DA NORUEGA	238	4	8.829	GOIABEIRA	491	8	5.997
ALVORADA DE MINAS	451	4	10.024	CATUJI	777	8	13.857	GOIANA	661	7	10.092
AMPARO DO SERRA	282	11	11.046	CATUTI	426	4	10.642	GONCALVES	839	8	10.725
ANDRADAS	6.492	137	92.253	CAXAMBU	3.225	64	45.390	GONZAGA	477	16	10.961
ANDRELANDIA	188	18	29.267	CEDRO DO ABAETE	105	1	3.243	GOUVEIA	1.099	35	25.376
ANGELANDIA	403	4	13.768	CENTRAL DE MINAS	710	37	14.302	GOVERNADOR VALADARES	44.449	1.456	519.042
ANTONIO CARLOS	1.723	20	25.934	CENTRALINA	1.832	54	20.459	GRAO MOGOL	1.192	13	28.067
ANTONIO DIAS	797	29	19.495	CHACARA	259	11	8.788	GRUPIARA	309	4	3.616
ANTONIO PRADO DE MINAS	161	5	4.180	CHALE	1.231	13	10.276	GUANHAEAS	4.595	52	76.631
ARACAI	242	2	5.792	CHAPADA DO NORTE	567	3	24.221	GUAPE	2.350	49	30.504
ARACITABA	98	11	5.341	CHAPADA GAUCHA	1.834	19	23.533	GUARACIABA	950	35	23.017
ARACUAI	3.330	61	74.731	CHIADOR	491	8	6.420	GUARACIAMA	342	6	12.345
ARAGUARI	27.892	504	239.470	CIPOTANEA	756	26	14.081	GUARANESIA	4.651	41	45.277
ARANTINA	471	7	6.580	CLARAVAL	983	4	9.941	GUARANI	1.453	10	16.604
ARAPONGA	975	14	20.391	CLARO DOS POCOES	911	12	16.509	GUARARA	1.052	18	9.281
ARAPORA	2.630	43	18.146	CLAUDIO	4.213	70	68.202	GUARDA-MOR	1.692	13	17.200
ARAPUA	441	3	7.728	COIMBRA	805	12	17.369	GUAXUPE	12.334	174	113.384
ARAUJOS	932	15	20.983	COLUNA	800	10	20.237	GUIDOVAL	1.389	23	15.487
ARAXA	30.900	283	243.626	COMENDADOR GOMES	603	5	7.021	GUIMARANIA	1.492	17	18.543
ARCEBURGO	2.033	35	20.582	COMERCINHO	590	6	15.579	GUIRICEMA	1.648	35	18.966
ARCOS	9.995	142	99.593	CONCEICAO DA APARECIDA	1.468	11	22.994	GURINHATA	948	5	11.977
AREADO	2.595	35	31.186	CONCEICAO DA BARRA DE MINAS	568	8	9.048	HELIODORA	1.070	19	14.422
ARGIRITA	514	14	6.305	CONCEICAO DAS ALAGOAS	5.987	151	55.991	IAPU	1.699	36	22.296
ARICANDUVA	354	0	11.155	CONCEICAO DAS PEDRAS	330	4	7.337	IBERTIOGA	582	13	12.177
ARINOS	2.215	30	32.077	CONCEICAO DE IPANEMA	530	4	10.223	IBIA	4.359	63	52.602
ASTOLFO DUTRA	2.087	30	28.768	CONCEICAO DO MATO DENTRO	4.078	39	53.530	IBIAI	812	11	14.763
ATALEIA	1.517	12	23.431	CONCEICAO DO PARA	529	11	13.564	IBIRACATU	281	3	10.482
AUGUSTO DE LIMA	316	11	11.120	CONCEICAO DO RIO VERDE	2.015	30	31.084	IBIRACI	1.876	27	24.216
BAEPENDI	2.863	37	38.903	CONCEICAO DOS OUROS	1.436	38	25.805	IBIRITE	12.626	432	322.371
BALDIM	720	24	17.550	CONEGO MARINHO	194	3	14.273	IBITIURA DE MINAS	947	5	7.802
BAMBUI	5.985	41	52.808	CONFINIS	533	17	23.593	IBITURUNA	667	1	7.426
BANDEIRA	663	12	9.846	CONGONHAL	2.355	33	25.767	ICARAI DE MINAS	439	5	20.598
BANDEIRA DO SUL	1.196	16	13.580	CONGONHAS	10.895	112	134.498	IGARAPE	4.440	112	96.051
BARAO DE COCAIS	6.618	84	75.406	CONGONHAS DO NORTE	315	4	10.704	IGARATINGA	1.811	16	23.232
BARAO DE MONTE ALTO	371	16	12.834	CONQUISTA	1.509	21	15.093	IGUATAMA	1.201	11	16.828
BARBACENA	14.205	344	311.205	CONSELHEIRO LAFAIETE	21.729	304	279.418	IJACI	879	20	16.206
BARRA LONGA	580	13	14.393	CONSELHEIRO PENA	3.054	59	38.298	ILICINEA	1.950	32	30.337
BARROSO	4.915	69	47.216	CONSOLACAO	232	4	4.766	IMBE DE MINAS	634	10	12.194
BELA VISTA DE MINAS	1.283	25	20.933	CONTAGEM	68.805	2.104	1.318.491	INCONFIDENTES	1.340	12	18.061
BELMIRO BRAGA	653	5	7.903	COQUEIRAL	1.320	25	22.237	INDAIABIRA	501	1	12.344
BELO HORIZONTE	379.182	7.702	6.136.276	CORACAO DE JESUS	1.498	24	50.416	INDIANOPOLIS	1.318	7	14.597
BELO ORIENTE	3.265	81	47.645	CORDISBURGO	394	20	19.384	INGAI	274	7	7.438
BELO VALE	1.708	15	19.009	CORDISLANDIA	469	4	7.736	INHAPIM	2.761	72	48.601
BERILO	408	1	23.530	CORINTO	2.884	59	47.193	INHAUMA	1.025	22	13.860
BERIZAL	328	3	10.238	COROACI	775	21	20.561	INIMUTABA	731	19	15.879
BERTOPOLIS	719	6	8.437	COROMANDEL	5.364	98	66.235	IPABA	2.007	63	33.878
BETIM	45.094	1.423	902.417	CORONEL FABRICIANO	17.775	371	190.374	IPANEMA	3.717	82	39.242
BIAS FORTES	364	4	8.145	CORONEL MURTA	583	10	18.355	IPATINGA	43.675	972	488.107
BICAS	3.326	52	33.810	CORONEL PACHECO	209	10	7.558	IPIACU	951	7	9.286
BIQUINHAS	421	4	6.227	CORONEL XAVIER CHAVES	714	4	9.013	IPUIUNA	2.104	43	21.351
BOA ESPERANCA	7.765	152	93.375	CORREGO DANTA	459	9	7.221	IRAI DE MINAS	891	15	13.906
BOCAINA DE MINAS	466	7	11.344	CORREGO DO BOM JESUS	837	8	9.760	ITABIRA	30.133	404	231.307
BOCAIUVA	4.321	74	96.000	CORREGO FUNDO	1.535	8	14.422	ITABIRINHA	1.379	44	22.322
BOM DESPACHO	10.680	127	107.197	CORREGO NOVO	365	14	6.015	ITABIRITO	16.586	175	130.362
BOM JARDIM DE MINAS	1.116	7	17.177	COUTO DE MAGALHAES DE MINAS	302	7	10.996	ITACAMBIRA	420	3	8.828
BOM JESUS DA PENHA	1.104	20	11.367	CRISOLITA	334	3	9.715	ITACARAMBI	974	19	29.433
BOM JESUS DO AMPARO	630	8	13.121	CRISTAIS	2.357	32	28.755	ITAGUARA	3.914	35	34.795
BOM JESUS DO GALHO	984	39	28.205	CRISTALIA	484	3	9.910	ITAIPE	487	7	20.169
BOM REPOUSO	1.939	33	27.057	CRISTIANO OTONI	667	18	12.371	ITAJUBA	17.619	465	209.617
BOM SUCESSO	1.946	30	37.264	CRISTINA	1.347	10	23.740	ITAMARANDIBA	5.720	34	73.348
BONFIM	813	20	19.757	CRUCILANDIA	982	8	14.281	ITAMARATI DE MINAS	1.134	8	9.339
BONFINOPOLIS DE MINAS	925	14	11.466	CRUZEIRO DA FORTALEZA	752	8	10.392	ITAMBACURI	888	32	41.701
BONITO DE MINAS	375	4	20.205	CRUZILIA	2.524	49	37.743	ITAMBE DO MATO DENTRO	105	5	5.470
BORDA DA MATA	4.295	63	43.397	CUPARAQUE	906	11	8.222	ITAMOGI	2.345	52	24.977
BOTELHOS	3.222	35	34.247	CURRAL DE DENTRO	936	18	14.784	ITAMONTE	3.236	51	31.909
BOTUMIRIM	701	5	11.693	CURVELO	7.370	292	179.958	ITANHANDU	4.117	63	34.446
BRAS PIRES	624	10	10.078	DATAS	923	14	11.996	ITANHOMI	1.927	29	21.773
BRASILANDIA DE MINAS	2.769	31	30.781	DELFIN MOREIRA	715	32	17.884	ITAOBIM	2.566	58	37.755
BRASILIA DE MINAS	2.171	11	60.673	DELFINOPOLIS	1.546	14	16.649	ITAPAGIPE	4.009	63	29.571
BRAUNAS	334	11	11.178	DELTA	2.410	30	20.014	ITAPECERICA	3.367	47	58.991
BRAZOPOLIS	1.658	36	32.180	DESCOBERTO	349	12	11.327	ITAPEVA	2.152	40	25.029
BRUMADINHO	6.434	107	95.632	DESTERRO DE ENTRE RIOS	980	10	16.571	ITATIAIUCU	2.175	34	28.521
BUENO BRANDAO	1.597	33	25.048	DESTERRO DO MELO	404	1	7.636	ITAU DE MINAS	4.938	45	32.794
BUENOPOLIS	771	19	19.904	DIAMANTINA	7.659	103	114.783	ITAUNA	20.365	289	196.012
BUGRE	365	13	9.146	DIOGO DE VASCONCELOS	221	1	8.863	ITAVERAVA	310	3	12.658
BURITIS	5.185	55	42.002	DIONISIO	472	19	16.083	ITINGA	777	16	31.158
BURITIZEIRO	2.675	43	41.888	DIVINESIA	738	9	9.334	ITUETA	1.591	6	11.729
CABECEIRA GRANDE	957	8	14.065	DIVINO	2.378	43	45.365	ITUIUTABA	30.514	501	210.090
CABO VERDE	1.871	13	28.920	DIVINO DAS LARANJEIRAS	428	17	9.599	ITUMIRIM	487	9	13.060
CACHOEIRA DA PRATA	211	15	8.892	DIVINOLANDIA DE MINAS	501	13	16.616	ITURAMA	10.435	257	80.893
CACHOEIRA DE MINAS	1.959	21	26.164	DIVINOPOLIS	35.727	707	509.175	ITUTINGA	341	5	11.408
CACHOEIRA DE PAJEU	655	11	17.319	DIVISA ALEGRE	862	10	14.758	J			

DISTRIBUIÇÃO DE CASOS E ÓBITOS CONFIRMADOS DA COVID-19 SEGUNDO LOCAL DE RESIDÊNCIA, MINAS GERAIS, 2020-2021

Local de Residência	Casos*	Óbitos	Total Vacinas Aplicadas
LAGOA DOURADA	1.785	15	27.206
LAGOA FORMOSA	3.020	69	45.275
LAGOA GRANDE	1.716	34	17.689
LAGOA SANTA	10.141	139	123.726
LAJINHA	3.459	49	46.945
LAMBARI	3.905	44	43.384
LAMIM	453	4	8.915
LARANJAL	1.325	30	14.870
LASSANCE	907	8	14.607
LAVRAS	23.124	193	238.046
LEANDRO FERREIRA	508	7	8.201
LEME DO PRADO	374	3	9.468
LEOPOLDINA	10.664	200	115.321
LIBERDADE	256	11	12.336
LIMA DUARTE	2.052	54	41.656
LIMEIRA DO OESTE	2.257	37	19.261
LONTRA	919	10	19.612
LUISBURGO	649	18	14.033
LUISLANDIA	331	2	11.359
LUMINARIAS	624	12	11.298
LUZ	5.157	39	38.984
MACHACALIS	836	14	14.331
MACHADO	8.433	111	89.582
MADRE DE DEUS DE MINAS	1.012	15	12.126
MALACACHETA	1.768	28	31.847
MAMONAS	601	8	12.923
MANGA	1.830	18	36.976
MANHUACU	8.677	247	185.823
MANHUMIRIM	2.905	52	41.497
MANTENA	3.972	82	44.372
MAR DE ESPANHA	2.332	46	30.124
MARAVILHAS	1.235	7	14.957
MARIA DA FE	2.388	50	31.984
MARIANA	15.549	109	151.459
MARILAC	434	12	8.150
MARIO CAMPOS	1.501	55	32.449
MARIPA DE MINAS	688	14	9.062
MARLIERIA	504	20	9.192
MARMELOPOLIS	442	10	7.021
MARTINHO CAMPOS	2.631	43	30.735
MARTINS SOARES	655	13	15.139
MATA VERDE	746	9	14.770
MATERLANDIA	236	2	9.865
MATEUS LEME	7.911	98	83.273
MATHIAS LOBATO	452	13	6.446
MATIAS BARBOSA	3.015	67	33.276
MATIAS CARDOSO	562	12	22.956
MATIPO	2.484	42	32.911
MATO VERDE	1.720	17	26.344
MATOZINHOS	6.989	115	84.395
MATUTINA	432	7	10.619
MEDEIROS	493	2	8.428
MEDINA	1.214	34	43.360
MENDES PIMENTEL	1.090	11	12.553
MERCES	444	21	23.600
MESQUITA	514	8	11.314
MINAS NOVAS	1.506	25	49.165
MINDURI	390	11	8.952
MIRABELA	1.518	23	23.197
MIRADOURO	1.123	14	20.660
MIRAI	2.445	19	26.161
MIRAVANIA	8	2	9.487
MOEDA	399	15	10.416
MOEMA	1.795	14	15.505
MONJOLOS	59	4	4.968
MONSENHOR PAULO	1.430	10	20.864
MONTALVANIA	1.908	19	29.153
MONTE ALEGRE DE MINAS	2.485	45	41.986
MONTE AZUL	2.188	37	43.462
MONTE BELO	2.565	39	33.159
MONTE CARMELO	9.876	184	120.545
MONTE FORMOSO	383	8	9.350
MONTE SANTO DE MINAS	3.990	67	47.503
MONTE SIAO	5.319	44	50.180
MONTES CLAROS	72.152	1.036	824.788
MONTEZUMA	731	5	12.981
MORADA NOVA DE MINAS	1.336	13	21.637
MORRO DA GARÇA	312	10	6.008
MORRO DO PILAR	204	5	7.159
MUNHOZ	869	15	12.796
MURIAE	14.984	365	212.315
MUTUM	3.423	49	53.260
MUZAMBINHO	4.749	45	51.478
NACIP RAYDAN	402	7	5.699
NANUQUE	7.030	134	70.210
NAQUE	775	23	10.439
NATALANDIA	463	8	7.863
NATERCIA	921	9	12.535
NAZARENO	951	12	19.645
NEPOMUCENO	4.746	53	59.141
NINHEIRA	755	9	19.753
NOVA BELEM	598	14	7.445
NOVA ERA	3.716	56	38.705
NOVA LIMA	28.996	261	233.023
NOVA MODICA	607	17	7.633
NOVA PONTE	2.651	36	31.412
NOVA PORTEIRINHA	799	9	13.528
NOVA RESENDE	3.242	36	36.755
NOVA SERRANA	8.537	243	174.123
NOVA UNIAO	769	8	14.795
NOVO CRUZEIRO	1.962	34	58.907
NOVO ORIENTE DE MINAS	855	20	15.703
NOVORIZONTE	436	5	10.047
OLARIA	158	4	5.406
OLHOS-D'AGUA	303	6	11.098
OLIMPIO NORONHA	440	4	6.459
OLIVEIRA	6.184	88	97.230
OLIVEIRA FORTES	247	2	5.316
ONCA DE PITANGUI	394	6	6.738
ORATORIOS	495	14	11.496
ORIZANIA	764	14	14.678
OURO BRANCO	7.201	62	96.941
OURO FINO	5.905	80	75.930
OURO PRETO	12.615	142	199.337
OURO VERDE DE MINAS	437	10	13.166
PADRE CARVALHO	438	8	9.396
PADRE PARAISO	1.410	28	31.314
PAI PEDRO	200	3	13.487
PAINEIRAS	499	7	11.156
PAINS	1.819	10	19.140
PAIVA	254	4	4.129
PALMA	946	16	14.264
PALMOPOLIS	544	12	14.236
PAPAGAIOS	2.952	23	28.915
PARA DE MINAS	13.578	282	192.004
PARACATU	17.185	283	186.510
PARAGUACU	5.061	56	39.949
PARAISOPOLIS	3.963	67	46.796
PARAOPEBA	3.450	37	55.160
PASSA QUATRO	2.786	49	38.333
PASSA TEMPO	1.049	9	19.029
PASSABEM	185	6	4.535
PASSA-VINTE	264	6	5.914
PASSOS	22.768	377	238.786
PATIS	471	0	9.759
PATOS DE MINAS	30.657	603	375.906
PATROCINIO	14.431	262	205.320
PATROCINIO DO MURIAE	610	12	12.468
PAULA CANDIDO	1.052	10	21.400
PAULISTAS	479	5	10.981
PAVAO	889	12	15.335
PECANHA	1.382	26	33.421
PEDRA AZUL	2.450	47	46.378

Local de Residência	Casos*	Óbitos	Total Vacinas Aplicadas
PEDRA BONITA	642	8	12.310
PEDRA DO ANTA	286	5	8.624
PEDRA DO INDAIA	742	7	9.940
PEDRA DOURADA	410	2	6.322
PEDRALVA	1.387	18	28.788
PEDRAS DE MARIA DA CRUZ	180	14	18.104
PEDRINOPOLIS	838	12	8.643
PEDRO LEOPOLDO	8.533	209	135.968
PEDRO TEIXEIRA	25	0	5.279
PEQUERI	491	10	7.766
PEQUI	487	10	8.843
PERDIGAO	2.267	18	22.638
PERDIZES	3.663	29	37.894
PERDOES	4.566	46	48.343
PEROQUITO	749	27	12.500
PESCADOR	730	6	7.839
PIAU	352	14	6.799
PIEDADE DE CARATINGA	1.133	26	17.050
PIEDADE DE PONTE NOVA	313	9	10.122
PIEDADE DO RIO GRANDE	670	11	11.348
PIEDADE DOS GERAIS	75	8	11.844
PIMENTA	1.796	22	19.894
PINGO-D'AGUA	505	14	9.710
PINTOPOLIS	251	5	14.475
PIRACEMA	99	18	16.731
PIRAJUBA	1.190	28	15.386
PIRANGA	1.128	38	35.959
PIRANGUCU	982	17	13.714
PIRANGUINHO	1.480	48	19.052
PIRAPETINGA	4.416	37	23.862
PIRAPORA	9.693	111	106.365
PIRAUBA	1.634	28	27.212
PITANGUI	3.441	105	55.274
PIMUMHI	9.099	133	71.413
PLANURA	2.551	51	24.649
POCO FUNDO	3.754	13	40.538
POCOS DE CALDAS	23.468	559	398.091
POCRANE	984	12	19.323
POMPEU	5.086	65	66.251
PONTE NOVA	8.368	220	140.720
PONTO CHIQUE	496	15	8.085
PONTO DOS VOLANTES	496	24	24.439
PORTEIRINHA	5.122	70	78.049
PORTO FIRME	1.274	16	23.042
POTE	1.721	21	28.290
POUSO ALEGRE	36.180	493	365.963
POUSO ALTO	1.308	28	16.573
PRADOS	1.320	21	22.116
PRATA	5.265	111	59.863
PRATAPOLIS	1.591	28	21.127
PRATINHA	430	3	9.701
PRESIDENTE BERNARDES	594	8	11.760
PRESIDENTE JUSCELINO	257	6	10.273
PRESIDENTE KUBITSCHKE	357	7	7.700
PRESIDENTE OLEGARIO	2.132	34	38.111
PRUDENTE DE MORAIS	913	25	21.774
QUARTEL GERAL	342	4	7.963
QUELUZITO	246	5	5.505
RAPOSOS	1.976	45	32.347
RAUL SOARES	3.541	61	50.143
RECREIO	1.358	25	21.325
REDUTO	604	15	17.012
RESENDE COSTA	1.495	23	27.026
RESPLENDOR	3.045	68	32.223
RESSAQUINHA	603	11	11.693
RIACHINHO	1.076	10	15.555
RIACHO DOS MACHADOS	897	8	15.272
RIBEIRAO DAS NEVES	25.150	890	591.082
RIBEIRAO VERMELHO	823	13	10.159
RIO ACIMA	1.589	33	21.051
RIO CASCA	1.610	53	29.919
RIO DO PRADO	630	8	11.683
RIO DOCE	434	10	7.724
RIO ESPERA	467	14	15.852
RIO MANSO	775	11	13.339
RIO NOVO	675	29	19.781
RIO PARANAIBA	2.968	29	33.659
RIO PARDO DE MINAS	1.656	10	46.684
RIO PIRACICABA	3.152	30	35.227
RIO POMBA	1.055	40	40.279
RIO PRETO	1.105	6	11.905
RIO VERMELHO	1.026	7	27.181
RITAPOLIS	705	15	11.673
ROCHEDO DE MINAS	264	4	5.988
RODEIRO	1.511	20	16.452
ROMARIA	789	9	9.064
ROSARIO DA LIMEIRA	401	7	10.197
RUBELITA	526	3	14.119
RUBIM	1.711	26	19.377
SABARA	10.125	253	258.287
SABINOPOLIS	1.310	24	35.732
SACRAMENTO	6.500	86	58.564
SALINAS	5.757	61	81.773
SALTO DA DIVISA	774	21	13.723
SANTA BARBARA	5.681	53	76.963
SANTA BARBARA DO LESTE	843	29	18.419
SANTA BARBARA DO MONTE VERDE	396	12	6.978
SANTA BARBARA DO TUGURIO	345	7	10.946
SANTA CRUZ DE MINAS	1.846	23	15.918
SANTA CRUZ DE SALINAS	289	3	8.674
SANTA CRUZ DO ESCALVADO	537	9	12.834
SANTA EFIGENIA DE MINAS	739	12	10.385
SANTA FE DE MINAS	306	3	5.975
SANTA HELENA DE MINAS	986	7	13.160
SANTA JULIANA	1.697	52	32.968
SANTA LUZIA	13.644	578	434.779
SANTA MARGARIDA	1.530	39	33.427
SANTA MARIA DE ITABIRA	1.471	42	24.457
SANTA MARIA DO SALTO	872	20	9.223
SANTA MARIA DO SUACUI	1.332	25	29.767
SANTA RITA DE CALDAS	1.401	37	19.650
SANTA RITA DE IBITIPOCA	352	3	9.324
SANTA RITA DE JACUTINGA	825	11	11.599
SANTA RITA DE MINAS	884	16	13.352
SANTA RITA DO ITUETO	1.126	9	10.238
SANTA RITA DO SAPUCAI	6.968	86	103.950
SANTA ROSA DA SERRA	376	5	7.265
SANTA VITORIA	5.942	64	44.600
SANTANA DA VARGEM	1.048	13	18.394
SANTANA DE CATAGUASES	1.209	7	8.867
SANTANA DE PIRAPAMA	694	22	17.991
SANTANA DO DESERTO	667	17	9.549
SANTANA DO GARAMBEU	252	5	6.035
SANTANA DO JACARE	880	11	11.442
SANTANA DO MANHUACU	1.491	17	16.374
SANTANA DO PARAISO	7.116	123	63.617
SANTANA DO RIACHO	869	6	11.274
SANTANA DOS MONTES	232	0	9.267
SANTO ANTONIO DO AMPARO	2.125	21	41.862
SANTO ANTONIO DO AVENTUREIRO	926	21	9.911
SANTO ANTONIO DO GRAMA	685	9	10.960
SANTO ANTONIO DO ITAMBE	400	1	9.816
SANTO ANTONIO DO JACINTO	1.459	15	20.888
SANTO ANTONIO DO MONTE	6.232	92	54.743
SANTO ANTONIO DO RETIRO	530	1	12.411
SANTO ANTONIO DO RIO ABAIXO	132	3	4.884
SANTO HIPOLITO	356	5	6.122
SANTOS DUMONT	7.187	144	99.031
SAO BENTO ABADE	609	9	11.606
SAO BRAS DO SUACUI	676	7	9.446
SAO DOMINGOS DAS DORES	948	13	12.442
SAO DOMINGOS DO PRATA	2.348	26	41.087
SAO FELIX DE MINAS	349	4	7.465

Local de Residência	Casos*	Óbitos	Total Vacinas Aplicadas
SAO FRANCISCO	2.613	78	99.062
SAO FRANCISCO DE PAULA	747	13	17.141
SAO FRANCISCO DE SALES	1.312	35	12.534
SAO FRANCISCO DO GLORIA	707	10	11.052
SAO GERALDO	1.028	2	