

BOLETIM EPIDEMIOLÓGICO

COVID-19: Doença causada pelo coronavírus – 19

segunda-feira, 11 de abril de 2022



SAÚDE



MINAS
GERAIS

GOVERNO
DIFERENTE.
ESTADO
EFICIENTE.



CENÁRIO EM MINAS GERAIS - COVID-19

Total de Casos Confirmados

3.345.164

Casos em Acompanhamento

58.677

Casos Recuperados

3.225.441

Óbitos Confirmados

61.046

Fonte: Painel COVID-19 MG/Sala de Situação/SubVS/SES/MG. Dados parciais, sujeitos a alterações.

TOTAL DE CASOS CONFIRMADOS: soma dos casos confirmados que não evoluíram para óbito e dos óbitos confirmados por COVID-19.

CASOS RECUPERADOS: casos confirmados de COVID-19 que receberam alta hospitalar e/ou cumpriram isolamento domiciliar de 10 dias E estão há 72h assintomáticos (sem a utilização de medicamentos sintomáticos) E sem intercorrências.

CASOS EM ACOMPANHAMENTO: casos confirmados de COVID-19 que não evoluíram para óbito, cuja condição clínica permanece sendo acompanhada ou aguarda atualização pelos municípios.

ÓBITOS CONFIRMADOS: óbitos confirmados para COVID-19.



Nº de Casos Confirmados nas Últimas 24h

33



Nº de Óbitos Confirmados nas Últimas 24h*

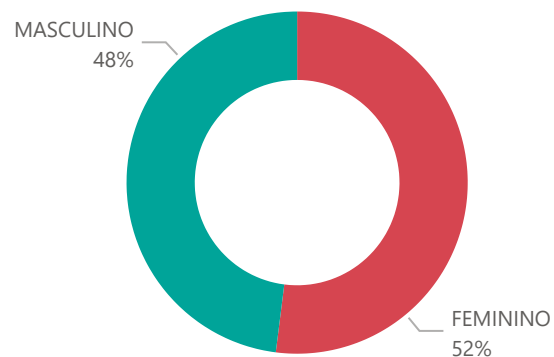
0

Observação: o número de casos e óbitos confirmados nas últimas 24h pode não retratar a ocorrência de novos casos no período, mas o total de casos notificados à SES/MG nas últimas 24h.

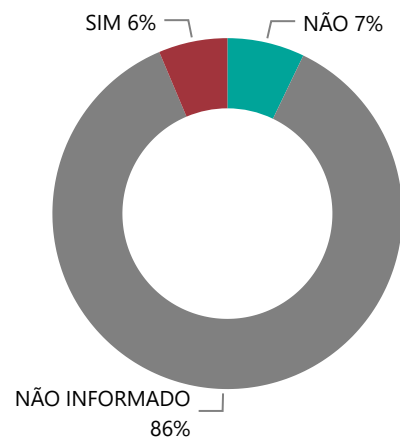
1

PERFIL EPIDEMIOLÓGICO DOS CASOS CONFIRMADOS DE COVID-19 QUE NÃO EVOLUÍRAM PARA ÓBITO, MG, 2020-2021

Quantidade de Casos por Sexo

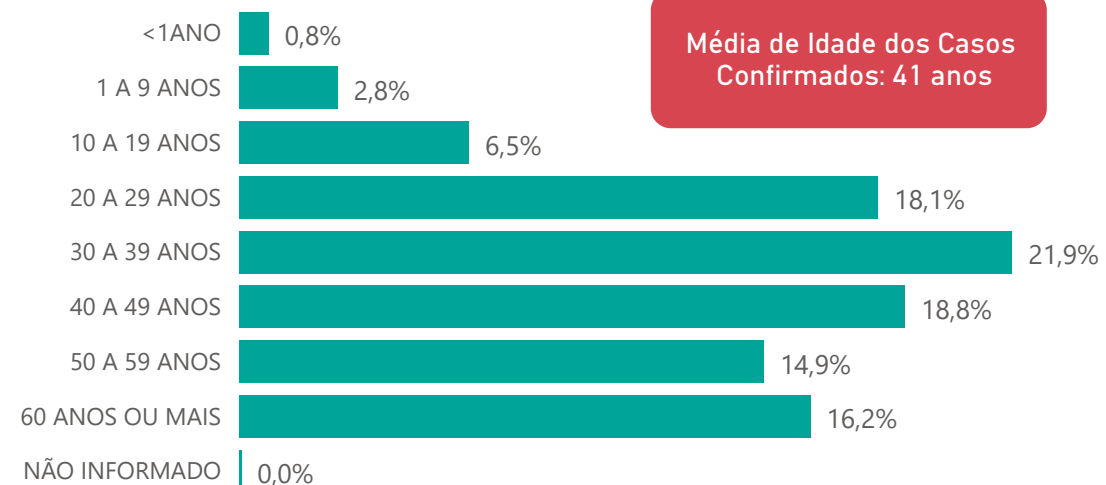


Apresenta Fator de Risco (Comorbidade*)

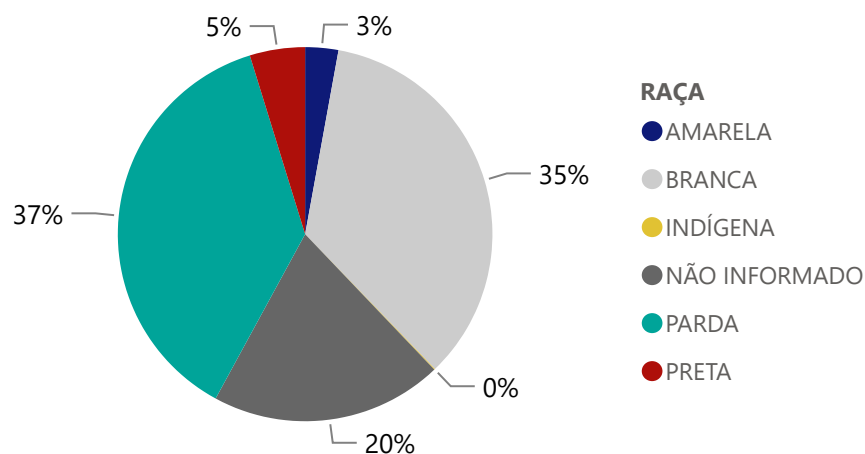


*Dados parciais, aguardando atualização dos municípios.

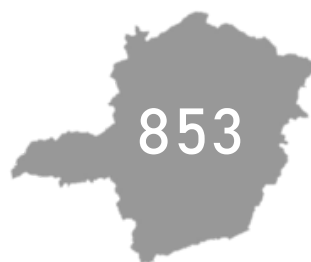
Quantidade de casos por Faixa Etária



Notificações por Raça



Municípios Afetados



CORONA VÍRUS



Fonte: Sala de Situação/SubVS/SES-MG; E-SUS VE; SIVEP-Gripe. Dados parciais, sujeitos a alterações.

2

DADOS DE HOSPITALIZAÇÃO E ISOLAMENTO DOMICILIAR DOS CASOS CONFIRMADOS DE COVID-19, MG, 2020-2021

Internados*



211.624

Isolamento Domiciliar

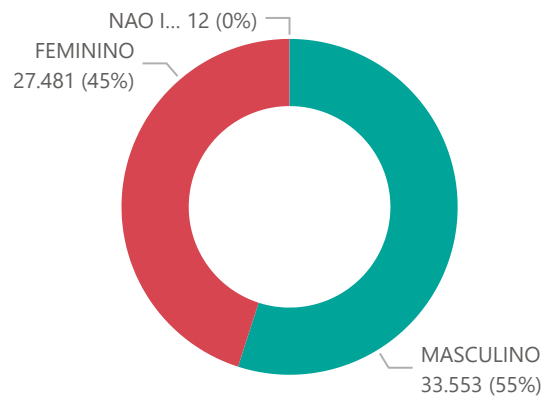


3.133.540

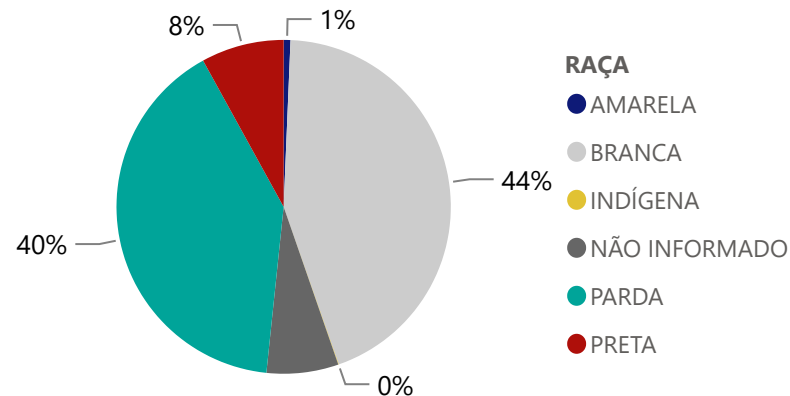
*Casos confirmados de COVID-19 que precisaram de internação hospitalar na rede pública ou privada de Minas Gerais. Dados cumulativos, registrados desde o início da pandemia.

Fonte: Painel COVID-19 MG/ Sala de Situação/SubVS/SES-MG; E-SUS VE; SIVEP-Gripe. Dados parciais, sujeitos a alterações.

Quantidade de Óbitos por Sexo

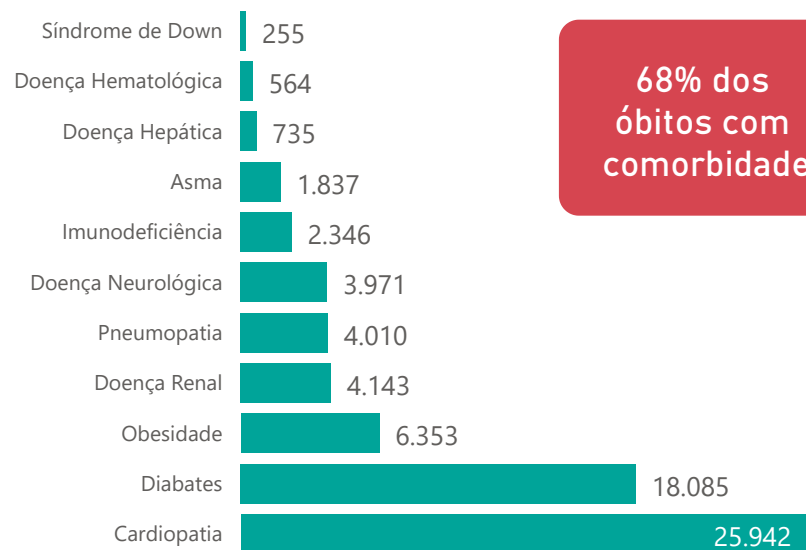


Notificações por Raça



Óbitos Registrados nas Últimas 24 Horas, por Data de Ocorrência

Comorbidade*

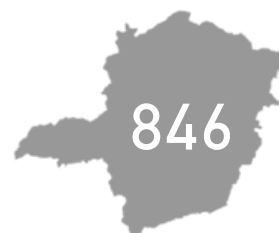


68% dos óbitos com comorbidade

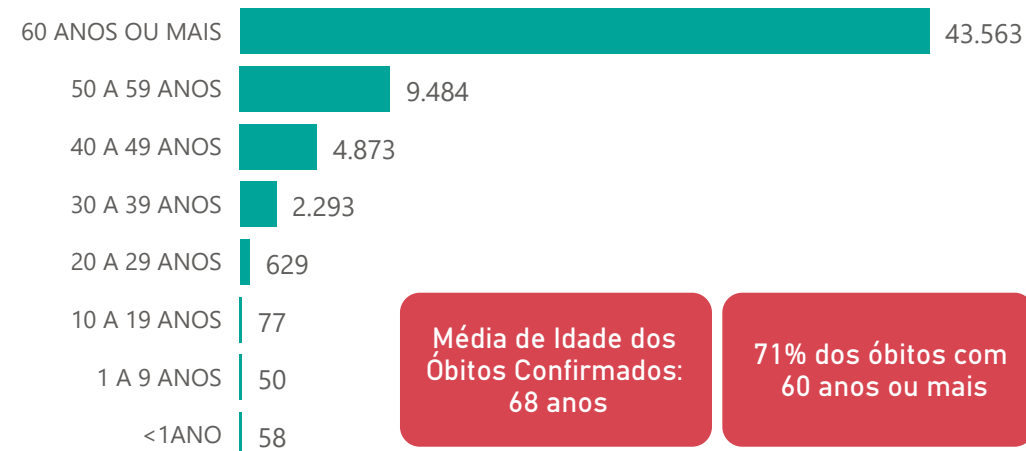
Letalidade

1,8%

Nº de Municípios com Óbitos



Quantidade de Óbitos por Faixa Etária



Média de Idade dos Óbitos Confirmados: 68 anos

71% dos óbitos com 60 anos ou mais

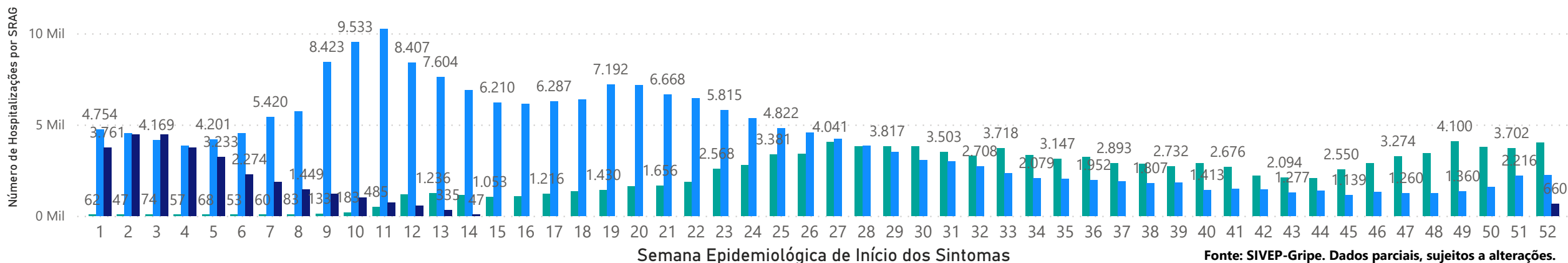
*Os casos que evoluíram a óbito podem ter mais de uma comorbidade.

4

HOSPITALIZAÇÕES POR SÍNDROME RESPIRATÓRIA AGUDA GRAVE (SRAG) 2019-2021

NÚMERO DE HOSPITALIZAÇÕES POR SÍNDROME RESPIRATÓRIA AGUDA GRAVE (SRAG) SEGUNDO SEMANA EPIDEMIOLÓGICA (SE) DE INÍCIO DE SINTOMAS, MG, 2020 - 2022

ANO ● 2020 ● 2021 ● 2022



5 DADOS LABORATORIAIS DE COVID-19, REDE PÚBLICA-MG 2020-2021



Fonte: GAL/FUNED. COES MINAS/COVID-19/SESMG. Dados parciais, sujeitos a alterações.

*Não apresentaram resultado que pode ser concluído como positivo ou negativo.

6

DADOS DE VACINAÇÃO

TOTAL DE DOSES APLICADAS EM MG

1ª DOSE

17.519.843

2ª DOSE

16.060.898

DOSE ÚNICA

518.898

DOSE DE REFORÇO

9.169.208

DOSES RECEBIDAS PELO MS



49.412.869

DOSES DISTRIBUÍDAS PELA SES-MG



46.785.310

Fonte: Localiza SUS. Dados parciais, sujeitos a alterações pelo Ministério da Saúde.

https://qsprod.saude.gov.br/extensions/DEMAs_C19VAC_Distr/DEMAs_C19VAC_Distr.html

DISTRIBUIÇÃO DE CASOS E ÓBITOS CONFIRMADOS DA COVID-19 SEGUNDO LOCAL DE RESIDÊNCIA, MINAS GERAIS, 2020-2021

Local de Residência	Casos*	Óbitos	Doses 1 Aplicadas	Doses 2 Aplicadas
ABADIA DOS DOURADOS	1.428	20	6.069	5478
ABAETE	3.167	49	20.155	18788
ABRE CAMPO	1.898	19	10.921	9992
ACAIACA	258	12	3.980	3473
ACUCENA	807	38	7.020	6787
AGUA BOA	1.011	14	10.563	10454
AGUA COMPRIDA	336	9	1.989	2000
AGUANIL	1.288	8	4.159	3927
AGUAS FORMOSAS	1.613	37	14.504	13597
AGUAS VERMELHAS	562	11	10.016	9315
AIMORES	3.302	86	19.832	17859
AIURUOCA	733	12	5.254	4848
ALAGOA	662	8	2.263	2632
ALBERTINA	620	11	2.742	2411
ALEM PARAIBA	5.889	170	28.292	23825
ALFENAS	20.443	246	68.066	58931
ALFREDO VASCONCELOS	1.135	16	5.202	5135
ALMENARA	6.589	65	32.607	27806
ALPERCATA	560	23	6.397	5241
ALPINOPOLIS	3.829	51	15.564	15090
ALTEROSA	1.560	41	11.875	11328
ALTO CAPARAÓ	545	9	4.549	4024
ALTO JEQUITIBA	1.368	13	7.004	6533
ALTO RIO DOCE	963	31	10.147	9665
ALVARENGA	535	6	4.049	3594
ALVINOPOLIS	1.895	25	13.418	13000
ALVORADA DE MINAS	451	4	3.787	3419
AMPARO DO SERRA	282	11	4.064	3882
ANDRADAS	6.487	137	34.979	31301
ANDRELANDIA	188	18	10.569	9393
ANGELANDIA	403	4	5.992	5127
ANTONIO CARLOS	1.723	20	9.188	8965
ANTONIO DIAS	797	29	7.374	7164
ANTONIO PRADO DE MINAS	161	5	1.543	1527
ARACAI	246	2	2.099	1908
ARACITABA	98	11	1.743	1745
ARACUAI	3.330	61	26.714	25788
ARAGUARI	27.873	503	87.685	89676
ARANTINA	471	7	2.750	2095
ARAPONGA	975	14	7.758	6400
ARAPORA	2.633	43	6.343	6889
ARAPUA	441	3	2.730	2682
ARAUJOS	932	15	8.033	7122
ARAXA	30.898	283	94.757	84401
ARCEBURGO	2.033	35	7.084	6942
ARCOS	9.995	142	37.071	34654
AREADO	2.595	35	11.001	10643
ARGIRITA	514	14	2.360	2235
ARICANDUVA	354	0	4.100	3902
ARINOS	2.214	30	12.907	11838
ASTOLFO DUTRA	2.087	30	11.267	9863
ATALEIA	1.517	12	10.626	9006
AUGUSTO DE LIMA	316	11	3.859	3758
BAEPENDI	2.863	37	14.797	14338
BALDIM	720	24	6.990	6282
BAMBUI	5.951	41	19.044	17571
BANDEIRA	662	12	4.149	3476
BANDEIRA DO SUL	1.196	16	5.076	4542
BARAO DE COCAIS	6.618	84	26.568	24677
BARAO DE MONTE ALTO	371	16	4.658	4221
BARBACENA	14.190	344	109.229	105203
BARRA LONGA	580	13	4.977	4884
BARROSO	4.914	69	16.975	16141
BELA VISTA DE MINAS	1.283	25	7.940	7283
BELMIRO BRAGA	650	5	2.805	2824
BELO HORIZONTE	379.196	7.688	2.305.703	2108941
BELO ORIENTE	3.265	81	20.097	16889
BELO VALE	1.708	15	8.146	6941
BERILO	405	1	9.756	8942
BERIZAL	328	3	3.760	3771
BERTOPOLIS	719	6	3.570	3489
BETIM	45.087	1.424	337.481	320432
BIAS FORTES	364	4	3.085	2851
BICAS	3.324	52	11.738	11573
BIQUINHAS	421	4	2.197	2253
BOA ESPERANCA	7.764	152	32.175	32412
BOCAINA DE MINAS	462	7	3.996	3936
BOCAIUVA	4.321	74	37.661	35329
BOM DESPACHO	10.680	127	44.394	37153
BOM JARDIM DE MINAS	1.116	7	5.948	6006
BOM JESUS DA PENHA	1.104	20	3.749	3720
BOM JESUS DO AMPARO	630	8	4.834	4576
BOM JESUS DO GALHO	984	39	11.730	9998
BOM REPOUSO	1.934	33	10.744	9575
BOM SUCESSO	1.942	30	14.288	14070
BONFIM	813	20	7.211	6673
BONFINOPOLIS DE MINAS	925	14	4.103	3988
BONITO DE MINAS	375	4	7.171	6969
BORDA DA MATA	4.294	63	15.830	14447
BOTELHOS	3.222	35	11.811	11339
BOTUMIRIM	693	5	4.826	4147
BRAS PIRES	624	10	3.689	3381
BRASILANDIA DE MINAS	2.769	31	11.518	11324
BRASLIA DE MINAS	2.171	11	24.444	23107
BRAUNAS	334	11	3.986	3669
BRAZOPOLIS	1.658	36	11.436	11203
BRUMADINHO	6.429	107	36.703	34393
BUENO BRANDAO	1.597	33	9.379	8827
BUENOPOOLIS	771	19	7.164	6910
BUGRE	365	13	3.543	3073
BURITIS	5.185	55	17.968	15594
BURITIZEIRO	2.675	43	17.915	16807
CABECEIRA GRANDE	957	8	5.708	4924
CABO VERDE	1.871	13	10.897	10049
CACHOEIRA DA PRATA	211	15	3.023	3101
CACHOEIRA DE MINAS	1.953	21	9.353	9006
CACHOEIRA DE PAJEU	655	11	6.140	6134
CACHOEIRA DOURADA	558	2	2.338	2262
CAETANOPOLIS	1.621	21	9.162	6016
CAETE	2.854	82	31.966	31220
CAIANA	265	7	4.569	4333
CAIURI	725	9	3.667	3583
CALDAS	1.639	42	11.326	11109
CAMACHO	354	2	2.616	2571
CAMANDUCAIA	4.432	86	19.765	17857
CAMBUÍ	7.477	65	24.258	21854
CAMBUQUIRA	1.449	37	10.762	9840
CAMPANARIO	359	6	3.893	3110
CAMPANHA	3.458	68	13.602	12364
CAMPESTRE	4.424	52	17.704	17362
CAMPINA VERDE	2.795	41	15.769	14636
CAMPO AZUL	210	0	2.726	2653
CAMPO BELO	12.783	242	43.317	43342
CAMPO DO MEIO	2.067	17	9.266	8520
CAMPO FLORIDO	1.644	18	7.110	6292
CAMPOS ALTOS	2.174	29	11.555	9749
CAMPOS GERAIS	4.746	49	21.185	18891
CANA VERDE	669	10	4.829	4294
CANAA	607	3	4.410	4408
CANAPOLIS	2.406	36	9.052	8212
CANDEIAS	1.836	31	12.617	11714
CANTAGALO	437	8	3.313	3308
CAPARAÓ	541	7	4.004	3835
CAPELA NOVA	381	5	4.432	3790
CAPELINHA	5.123	36	33.705	30003
CAPETINGA	1.683	38	5.270	5120
CAPIM BRANCO	1.186	20	6.801	6634
CAPINOPOLIS	3.752	59	13.212	12105
CAPITAO ANDRADE	776	25	3.711	3396
CAPITAO ENEAS	2.026	29	12.015	10504
CAPITOLIO	2.720	43	8.444	8211
CAPUTIRA	1.323	22	7.730	6916

Local de Residência	Casos*	Óbitos	Doses 1 Aplicadas	Doses 2 Aplicadas
CARAI	1.413	21	16.869	14699
CARANAIBA	278	4	2.939	2807
CARANDAI	3.317	58	21.205	19669
CARANGOLA	5.465	131	27.925	25974
CARATINGA	12.218	299	62.969	60221
CARBONITA	1.237	7	8.071	7433
CAREACU	955	17	5.609	5370
CARLOS CHAGAS	3.178	38	15.932	15103
CARMESIA	273	1	2.283	2160
CARMO DA CACHOEIRA	1.462	24	10.451	9586
CARMO DA MATA	1.401	12	10.445	9452
CARMO DE MINAS	1.490	31	10.324	9651
CARMO DO CAJURU	1.497	60	18.697	17550
CARMO DO PARANAIBA	4.838	128	27.715	24467
CARMO DO RIO CLARO	4.091	77	16.079	15828
CARMOPOLIS DE MINAS	4.021	58	14.784	13997
CARNEIRINHO	2.423	50	8.189	7710
CARRANCAS	845	10	3.996	3748
CARVALHOPOLIS	679	8	3.013	2996
CARVALHOS	486	3	3.793	3662
CASA GRANDE	232	4	1.998	1950
CASCALHO RICO	417	4	2.680	2533
CASSIA	2.664	68	14.108	13493
CATAGUASES	13.040	282	58.860	53388
CATAS ALTAS	821	13	4.459	4474
CATAS ALTAS DA NORUEGA	238	4	3.260	2900
CATUJÍ	777	8	5.954	5173
CATUTI	426	4	4.192	3693
CAXAMBU	3.225	64	18.690	16769
CEDRO DO ABAETE	105	1	1.147	1089
CENTRAL DE MINAS	710	37	5.010	4996
CENTRALINA	1.832	54	7.858	6543
CHACARA	259	11	3.320	2903
CHALE	1.231	13	4.757	3358
CHAPADA DO NORTE	567	3	8.867	7963
CHAPADA GAUCHA	1.834	19	9.409	8621
CHIADOR	491	8	2.518	2293
CIPOTANEA	755	26	4.968	5000
CLARAVAL	983	4	3.650	3715
CLARO DOS POÇOES	911	12	6.647	6015
CLAUDIO	4.213	70	26.522	23626
COIMBRA	805	12	6.125	5732
COLUNA	800	10	7.012	6940
COMENDADOR GOMES	603	5	2.594	2507
COMERCINHO	590	6	5.665	5402
CONCEICAO DA APARECIDA	1.468	11	9.284	8527
CONCEICAO DA BARRA DE MINAS	568	8	3.150	3130
CONCEICAO DAS ALAGOAS	5.987	151	22.464	19980
CONCEICAO DAS PEDRAS	330	4	2.787	2551
CONCEICAO DE IPANEMA	529	4	3.786	3689
CONCEICAO DO MATO DENTRO	4.078	39	19.679	19540
CONCEICAO DO PARA	529	11	5.316	4901
CONCEICAO DO RIO VERDE	2.008	30	12.977	9627
CONCEICAO DOS OUROS	1.436	38	9.024	9020
CONEGO MARINHO	192	3	5.082	4510
CONFINS	533	17	11.032	7021
CONGONHAL	2.355	33	10.126	8662
CONGONHAS	10.888	112	48.442	47113
CONGONHAS DO NORTE	315	4	4.270	3814
CONQUISTA	1.505	21	6.098	5364
CONSELHEIRO LAFAIETE	21.703	304	100.706	94087
CONSELHEIRO PENA	3.054	59	15.889	13458
CONSOLACAO	229	4	1.528	1526
CONTAGEM	68.725	2.102	495.727	465668
COQUEIRAL	1.320	25	8.212	7854
COQUAO DE JESUS	1.497	24	19.959	16944
CORDISBURGO	394	20	6.894	6605
CORDISLANDIA	469	4	2.771	2594
CORINTO	2.882	59	18.688	17260
COROACI	775	21	7.611	7089
COROMANDEL	5.362	98	25.208	22570
CORONEL FABRICIANO	17.771	371	73.867	73080
CORONEL MURTA	583	10	6.609	6297
CORONEL PACHECO	209	10	2.731	2585
CORONEL XAVIER CHAVES	714	4	2.939	2902
CORREGO DANTA	459	9	2.526	2428
CORREGO DO BOM JESUS	837	8	3.499	3148
CORREGO FUNDO	1.535	8	5.454	5055
CORREGO NOVO	365	14	2.431	2065
COUTO DE MAGALHAES DE MINAS	302	7	3.759	3348
CRISOLITA	334	3	4.114	3637
CRISTAIS	2.357	32	10.759	9851
CRISTALIA	484	3	4.001	3843
CRISTIANO OTONI	667	18	4.557	4073
CRISTINA	1.347	10	8.741	8282
CRUCILANDIA	982	8	5.411	5084
CRUZEIRO DA FORTALEZA	753	7	3.657	3519
CRUZILIA	2.524	49	12.826	12696
CUPARAQUE	906	11	3.380	3021
CURRAL DE DENTRO	936	18	5.853	5271
CURVELO	7.369	292	74.186	61522
DATAS	923	14	4.236	4294
DELFINO MOREIRA	715	32	6.299	6125
DELFINOPOLIS	1.546	14	6.520	6193
DELTA	2.410	30	7.773	7264
DESCOBERTO	349	12	4.078	3807
DESTERRO DE ENTRE RIOS	980	10	6.566	5650
DESTERRO DO MELO	404	1	2.786	2588
DIAMANTINA	7.658	103	42.796	40084

DISTRIBUIÇÃO DE CASOS E ÓBITOS CONFIRMADOS DA COVID-19 SEGUNDO LOCAL DE RESIDÊNCIA, MINAS GERAIS, 2020-2021

Local de Residência	Casos*	Óbitos	Doses 1 Aplicadas	Doses 2 Aplicadas	Local de Residência	Casos*	Óbitos	Doses 1 Aplicadas	Doses 2 Aplicadas	Local de Residência	Casos*	Óbitos	Doses 1 Aplicadas	Doses 2 Aplicadas
LAGOA DOURADA	1.785	15	10.264	9979	PEDRA BONITA	642	8	5.253	4913	SAO FRANCISCO	2.613	78	42.507	34361
LAGOA FORMOSA	3.020	69	16.336	15543	PEDRA DO ANTA	286	5	3.026	3032	SAO FRANCISCO DE PAULA	747	13	6.025	5716
LAGOA GRANDE	1.716	34	7.051	6510	PEDRA DO INDAIA	740	7	3.818	3416	SAO FRANCISCO DE SALES	1.312	35	5.049	4255
LAGOA SANTA	10.137	139	47.623	45076	PEDRA DOURADA	409	2	2.481	2281	SAO FRANCISCO DO GLORIA	707	10	4.100	3870
LAIJINHA	3.459	49	17.300	16550	PEDRALVA	1.387	18	10.152	9468	SAO GERALDO	1.028	28	8.693	8128
LAMBARI	3.902	44	16.701	15944	PEDRAS DE MARIA DA CRUZ	180	14	6.678	6122	SAO GERALDO DA PIEDADE	420	14	3.131	2889
LAMIM	453	4	3.203	3053	PEDRINOPOLIS	838	12	3.282	2969	SAO GERALDO DO BAIXIO	359	7	2.570	2425
LARANJAL	1.325	30	5.663	5302	PEDRO LEOPOLDO	8.533	209	51.055	48108	SAO GONCALO DO ABAETE	913	16	6.280	5459
LASSANCE	907	8	5.746	5452	PEDRO TEIXEIRA	25	0	1.829	1798	SAO GONCALO DO PARA	553	26	9.927	8728
LAVRAS	23.111	193	85.416	83231	PEQUERI	491	10	2.809	2555	SAO GONCALO DO RIO ABAIXO	2.189	29	13.926	11676
LEANDRO FERREIRA	508	7	2.780	2699	PEQUI	487	10	3.621	2850	SAO GONCALO DO RIO PRETO	525	6	3.016	2832
LEME DO PRADO	374	3	3.403	3134	PERDIGAO	2.267	18	9.487	8250	SAO GONCALO DO SAPUCAI	4.621	73	19.622	19150
LEOPOLDINA	10.664	200	44.074	39653	PERDIZES	3.663	29	15.471	13046	SAO GOTARDO	7.198	98	33.667	30142
LIBERDADE	256	11	4.287	4173	PERDOES	4.574	46	17.163	16883	SAO JOAO BATISTA DO GLORIA	1.859	33	6.123	6007
LIMA DUARTE	2.052	54	14.407	14059	PERIQUITO	749	27	5.268	4624	SAO JOAO DA LAGOA	498	5	4.099	3621
LIMEIRA DO OESTE	2.257	37	7.503	6761	PESCADOR	730	6	3.008	2756	SAO JOAO DA MATA	503	12	2.709	2406
LONTRA	919	10	7.616	6694	PIAU	352	14	2.284	2223	SAO JOAO DA PONTE	630	24	20.909	18771
LUISBURGO	649	18	5.525	5379	PIEDADE DE CARATINGA	1.133	26	7.022	6447	SAO JOAO DAS MISSOES	507	7	11.613	9173
LUISLANDIA	331	2	4.640	4161	PIEDADE DE PONTE NOVA	313	9	3.492	3400	SAO JOAO DEL REI	16.843	259	82.989	76376
LUMINARIAS	623	12	4.159	3779	PIEDADE DO RIO GRANDE	668	11	4.034	3919	SAO JOAO DO MANHUACU	1.167	33	8.160	7025
LUZ	5.157	39	16.080	13956	PIEDADE DOS GERAIS	75	8	4.252	4329	SAO JOAO DO MANTENINHA	984	12	4.287	3507
MACHACALIS	836	14	5.317	5033	PIMENTA	1.796	22	7.495	6990	SAO JOAO DO ORIENTE	1.073	30	6.467	5487
MACHADO	8.433	111	33.975	30582	PINGO-D'AGUA	505	14	3.703	3422	SAO JOAO DO PACUI	109	3	3.123	3043
MADRE DE DEUS DE MINAS	1.000	15	4.638	4261	PINTOPOLIS	251	5	5.645	5122	SAO JOAO DO PARAISO	2.466	24	17.092	15311
MALACACHETA	1.768	28	13.740	12127	PIRACEMA	99	18	5.937	5595	SAO JOAO EVANGELISTA	1.476	22	13.535	12864
MAMONAS	601	8	4.687	4776	PIRAJUBA	1.190	28	5.928	5310	SAO JOAO NEPOMUCENO	4.162	50	21.295	20104
MANGA	1.830	18	15.947	12775	PIRANGA	1.128	38	13.513	12860	SAO JOAQUIM DE BICAS	2.330	117	22.925	21419
MANHUACU	8.676	246	75.131	70830	PIRANGUCU	982	17	4.681	4745	SAO JOSE DA BARRA	1.446	19	6.509	5433
MANHUMIRIM	2.905	52	16.257	15291	PIRANGUINHO	1.480	48	6.534	5971	SAO JOSE DA LAPA	4.074	46	19.115	17468
MANTENA	3.972	82	19.984	15647	PIRAPETINGA	4.415	37	9.170	8255	SAO JOSE DA SAFIRA	498	13	2.999	2685
MAR DE ESPANHA	2.332	46	11.656	10966	PIRAPORA	9.693	111	43.053	40635	SAO JOSE DA VARGINHA	352	1	4.544	3901
MARAVILHAS	1.235	7	6.074	5253	PIRAUBA	1.634	28	10.167	8773	SAO JOSE DO ALEGRE	432	8	3.225	3235
MARIA DA FE	2.388	50	11.415	11028	PITANGUI	3.441	105	22.136	19974	SAO JOSE DO DIVINO	395	4	2.677	2358
MARIANA	15.549	109	55.894	52151	PIUMHI	9.094	133	29.479	26600	SAO JOSE DO GOIABAL	593	17	4.756	4289
MARILAC	434	12	3.413	3067	PLANURA	2.551	51	9.620	8864	SAO JOSE DO JACURI	588	3	5.020	4920
MARIO CAMPOS	1.500	55	12.381	11389	POCO FUNDO	3.752	13	14.434	13683	SAO JOSE DO MANTIMENTO	315	3	2.308	2138
MARIPA DE MINAS	687	14	3.057	3012	POCOS DE CALDAS	23.465	559	147.737	137985	SAO LOURENCO	10.002	170	39.692	36904
MARLIERIA	504	20	3.597	3415	POCRANE	984	12	7.352	7017	SAO MIGUEL DO ANTA	782	13	5.311	5433
MARMELOPOLIS	442	10	2.793	2509	POMPEU	5.086	65	25.433	23954	SAO PEDRO DA UNIAO	676	11	4.095	3930
MARTINHO CAMPOS	2.631	43	12.493	10424	PONTE NOVA	8.366	220	48.916	47954	SAO PEDRO DO SUACUI	463	11	4.169	4058
MARTINS SOARES	655	13	6.196	5714	PONTO CHIQUE	496	15	4.000	2690	SAO PEDRO DOS FERROS	641	17	6.507	5746
MATA VERDE	746	9	5.892	5640	PONTO DOS VOLANTES	496	24	8.835	8373	SAO ROMAO	604	7	6.039	5545
MATERLANDIA	236	2	3.900	3336	PORTEIRINHA	5.116	70	29.877	27854	SAO ROQUE DE MINAS	1.569	21	6.646	6053
MATEUS LEME	7.911	98	31.738	28630	PORTO FIRME	1.274	16	9.389	7857	SAO SEBASTIAO DA BELA VISTA	888	16	5.639	4601
MATHIAS LOBATO	452	13	2.732	2252	POTE	1.721	21	11.550	10356	SAO SEBASTIAO DA VARGEM ALEGRE	199	6	2.550	2429
MATIAS BARBOSA	3.014	67	12.329	10692	POUSO ALEGRE	36.180	493	140.461	129934	SAO SEBASTIAO DO ANTA	638	13	5.045	4421
MATIAS CARDOSO	562	12	9.090	7610	POUSO ALTO	1.308	28	6.139	5848	SAO SEBASTIAO DO MARANHAO	1.006	4	6.939	5897
MATIPO	2.484	42	14.884	12113	PRADOS	1.320	21	8.287	7281	SAO SEBASTIAO DO OESTE	819	17	8.815	7599
MATO VERDE	1.720	17	10.655	9735	PRATA	5.265	111	23.261	21702	SAO SEBASTIAO DO PARAISO	10.977	313	57.992	52495
MATOZINHOS	6.988	115	30.990	29559	PRATAPOLIS	1.589	28	7.114	6873	SAO SEBASTIAO DO RIO PRETO	200	2	1.485	1399
MATUTINA	432	7	3.576	3519	PRATINHA	430	3	3.403	3218	SAO SEBASTIAO DO RIO VERDE	506	4	1.856	1788
MEDEIROS	493	2	3.089	2984	PRESIDENTE BERNARDES	593	8	4.354	4250	SAO THOME DAS LETRAS	906	7	5.558	5325
MEDINA	1.214	34	15.930	15504	PRESIDENTE KUBITSCHEK	357	7	2.814	2561	SAO TIAGO	1.957	19	9.350	9310
MENDES PIMENTEL	1.090	11	4.838	4580	PRESIDENTE OLEGARIO	2.132	34	15.343	12859	SAO TOMAS DE AQUINO	1.116	30	6.034	5712
MERCES	444	21	9.076	8385	PRUDENTE DE MORAIS	913	25	8.383	7737	SAO VICENTE DE MINAS	697	10	5.958	5844
MESQUITA	514	8	4.228	3902	QUARTEL GERAL	342	4	2.792	2680	SAPUCAI-MIRIM	1.271	7	6.006	5237
MINAS NOVAS	1.506	25	17.915	17583	QUELUZITO	246	5	2.081	1894	SARDOA	805	10	4.636	3757
MINDURI	390	11	3.441	3125	RAPOSOS	1.976	45	12.423	11320	SARZEDO	3.198	83	27.308	26598
MIRABELA	1.518	23	9.189	8199	RAUL SOARES	3.541	61	18.943	18263	SEM-PEIXE	278	6	2.667	2400
MIRADOURO	1.122	14	7.579	7244	RECREIO	1.358	25	8.077	7382	SENADOR AMARAL	1.151	11	5.147	3945
MIRAI	2.445	19	10.359	9803	REDUTO	604	15	9.047	5501	SENADOR CORTES	592	4	2.012	1906
MIRAVANIA	8	2	3.331	3057	RESENDE COSTA	1.495	23	10.020	9270	SENADOR FIRMINO	1.313	11	6.620	6904
MOEDA	399	15	4.499	3760	RESPLENDINHA	3.045	68	12.439	11733	SENADOR JOSE BENTO	311	6	1.565	1551
MOEMA	1.795	14	6.373	5438	RIACHINHA	603	11	4.118	3875	SENADOR MODESTINO GONCALVES	398	9	3.875	3503
MONJOLOS	59	4	1.877	1816	RIACINHO	1.076	10	6.038	5365	SENHORA DE OLIVEIRA	590	8	4.703	4586
MONSENHOR PAULO	1.429	10	7.694	6424	RIACHO DOS MACHADOS	897	8	6.756	5578	SENHORA DO PORTO	319	2	3.020	2661
MONTALVANIA	1.908	19	11.519	10197	RIBEIRAO DAS NEVES	25.150	890	257.893	205503	SENHORA DOS REMEDIOS	783	18	8.724	8031
MONTE ALEGRE DE MINAS	2.484	45	16.409	14865	RIBEIRAO VERMELHO	823	13	3.755	3463	SERICITA	1.011	5	5.575	4949
MONTE AZUL	2.188	37	16.881	16379	RIO ACIMA	1.589	33	7.837	7558	SERITINGA	257	2	1.818	1787
MONTE BELO	2.565	39	12.792	11394	RIO CASCA	1.610	53	11.710	10189	SERRA AZUL DE MINAS	268	0	3.488	3020
MONTE CARMELO	9.876	184	42.140	39870	RIO DO PRADO	630	8	4.140	4155	SERRA DA SAUDADE	97	0	720	673
MONTE FORMOSO	383	8	3.694	3334	RIO DOCE	434	10	2.664	2770	SERRA DO SALITRE	2.423	42	11.258	10418
MONTE SANTO DE MINAS	3.986	67	17.786	15871	RIO ESPERA	467	14	5.193	4921	SERRA DOS AIMORES	760	10	5.844	5144
MONTE SIAO	5.319	44	20.059	17526	RIO MANSO	776	11	4.917	4533	SERRANIA	1.209	26	6.101	5850
MONTES CLAROS	72.143	1.035	341.725	310676	RIO NOVO	675	29	7.257	6945	SERRANOPOLIS DE MINAS	300	2	3.565	3397
MONTEZUMA	731	5	5.261	4700	RIO PARANAIBA	2.968	29	12.192	11774	SERRANOS	187	1	1.767	1765
MORADA NOVA DE MINAS	1.336	13	7.493	7337	RIO PARDO DE MINAS	1.656	10	21.081	18027	SERRO	1.999	23	17.000	16000
MORRO DA GARCA	312	10	2.194	2118	RIO PIRACICABA	3.152	30	13.873	12290	SETE LAGOAS	34.807	674	185.821	176402
MORRO DO PILAR	204	5	2.984	2471	RIO POMBA	1.055	40	15.129	14692	SETUBINHA	611	4	7.438	6787
MUNHOZ	869	15	5.170	4843	RIO PRETO	1.104	6	4.501	4098	SILVEIRANIA	247	3	2.111	2032
MURIAE	14.984	365	84.915	78161	RIO VERMELHO	1.026	7	10.469	9742	SILVIANOPOLIS	684	12	4.615	4369
MUTUM	3.423	49	22.902	19652	RITAPOLIS	705	15	4.089	4122	SIMAO PEREIRA	500	13	2.710	2552
MUZAMBINHO	4.749	45	19.619	18058	ROCHEDO DE MINAS	264	4	2.036	2029	SIMONESIA	2.257	49	16.977	16156
NACIP RAYDAN	402	7	2.156	1853	RODEIRO	1.511	20	7.151	5979	SOBRALIA	531	21	4.576	3821
NANUQUE	7.030	134	30.555	25880	ROMARIA	789	9	3.215	3050	SOLEDADE DE MINAS	994	10	5.427	3864
NAQUE	775	23	4.315	3883	ROSARIO DA LIMEIRA	401</								