

# BOLETIM EPIDEMIOLÓGICO

COVID-19: Doença causada pelo coronavírus – 19

quinta-feira, 7 de abril de 2022



## CENÁRIO EM MINAS GERAIS - COVID-19

Total de Casos Confirmados

3.340.056

Casos em Acompanhamento

53.704

Casos Recuperados

3.225.357

Óbitos Confirmados

60.995

Fonte: Painel COVID-19 MG/Sala de Situação/SubVS/SES/MG. Dados parciais, sujeitos a alterações.

**TOTAL DE CASOS CONFIRMADOS:** soma dos casos confirmados que não evoluíram para óbito e dos óbitos confirmados por COVID-19.

**CASOS RECUPERADOS:** casos confirmados de COVID-19 que receberam alta hospitalar e/ou cumpriram isolamento domiciliar de 10 dias E estão há 72h assintomáticos (sem a utilização de medicamentos sintomáticos) E sem intercorrências.

**CASOS EM ACOMPANHAMENTO:** casos confirmados de COVID-19 que não evoluíram para óbito, cuja condição clínica permanece sendo acompanhada ou aguarda atualização pelos municípios.

**ÓBITOS CONFIRMADOS:** óbitos confirmados para COVID-19.



Nº de Casos Confirmados nas Últimas 24h

510



Nº de Óbitos Confirmados nas Últimas 24h\*

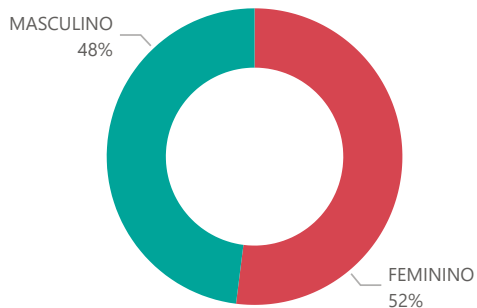
8

**Observação:** o número de casos e óbitos confirmados nas últimas 24h pode não retratar a ocorrência de novos casos no período, mas o total de casos notificados à SES/MG nas últimas 24h.

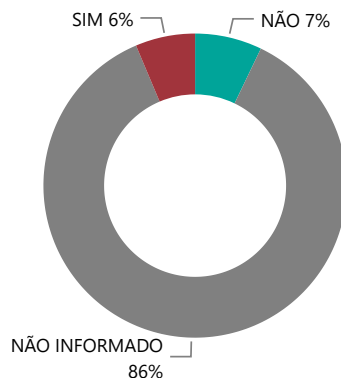
1

# PERFIL EPIDEMIOLÓGICO DOS CASOS CONFIRMADOS DE COVID-19 QUE NÃO EVOLUÍRAM PARA ÓBITO, MG, 2020-2021

## Quantidade de Casos por Sexo

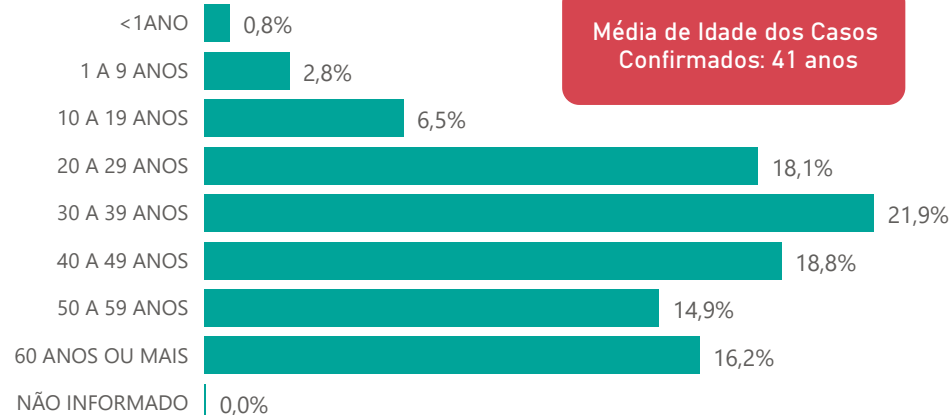


## Apresenta Fator de Risco (Comorbidade\*)

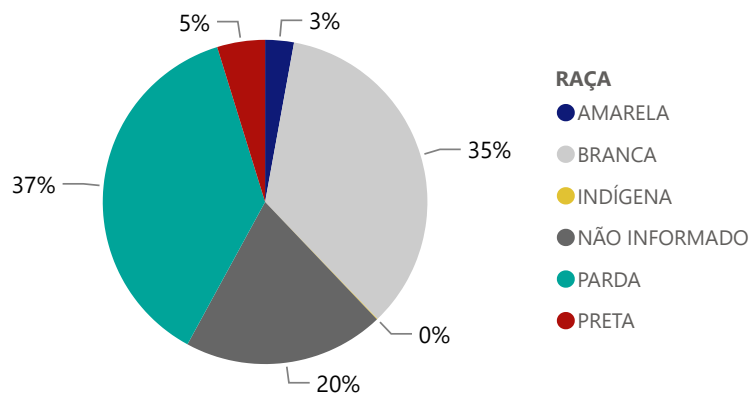


\*Dados parciais, aguardando atualização dos municípios.

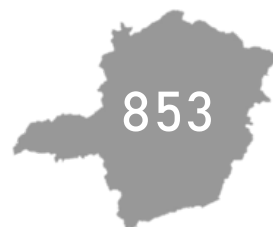
## Quantidade de casos por Faixa Etária



## Notificações por Raça



## Municípios Afetados



CORONA VÍRUS



Fonte: Sala de Situação/SubVS/SES-MG; E-SUS VE; SIVEP-Gripe. Dados parciais, sujeitos a alterações.

2

## DADOS DE HOSPITALIZAÇÃO E ISOLAMENTO DOMICILIAR DOS CASOS CONFIRMADOS DE COVID-19, MG, 2020-2021

### Internados\*



211.624

### Isolamento Domiciliar



3.128.432

\*Casos confirmados de COVID-19 que precisaram de internação hospitalar na rede pública ou privada de Minas Gerais. Dados cumulativos, registrados desde o início da pandemia.

Fonte: Painel COVID-19 MG/ Sala de Situação/SubVS/SES-MG; E-SUS VE; SIVEP-Gripe. Dados parciais, sujeitos a alterações.

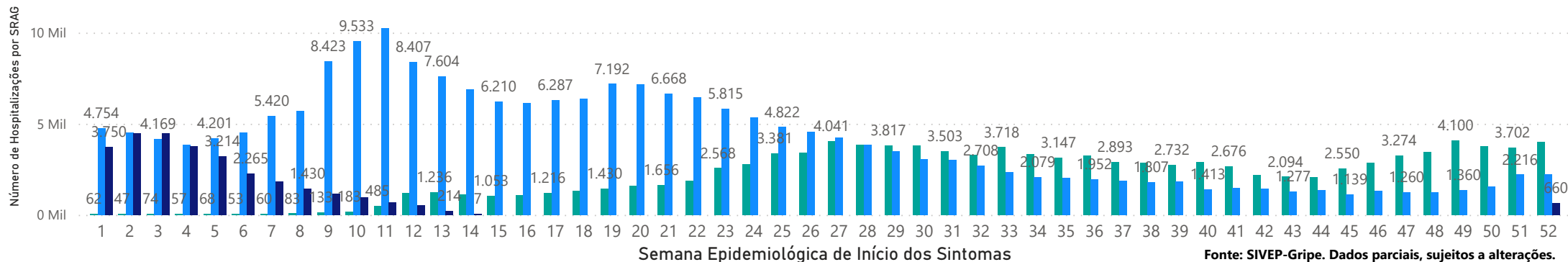


4

## HOSPITALIZAÇÕES POR SÍNDROME RESPIRATÓRIA AGUDA GRAVE (SRAG) 2019-2021

### NÚMERO DE HOSPITALIZAÇÕES POR SÍNDROME RESPIRATÓRIA AGUDA GRAVE (SRAG) SEGUNDO SEMANA EPIDEMIOLÓGICA (SE) DE INÍCIO DE SINTOMAS, MG, 2020 - 2022

ANO ● 2020 ● 2021 ● 2022



5

### DADOS LABORATORIAIS DE COVID-19, REDE PÚBLICA-MG 2020-2021



Fonte: GAL/FUNED. COES MINAS/COVID-19/SESMG. Dados parciais, sujeitos a alterações.

\*Não apresentaram resultado que pode ser concluído como positivo ou negativo.

6

### DADOS DE VACINAÇÃO

#### TOTAL DE DOSES APLICADAS EM MG

1ª DOSE

17.502.834

2ª DOSE

16.006.469

DOSE ÚNICA

518.098

DOSE DE REFORÇO

8.992.688

#### DOSES RECEBIDAS PELO MS



49.412.869

#### DOSES DISTRIBUÍDAS PELA SES-MG



46.785.310

Fonte: Localiza SUS. Dados parciais, sujeitos a alterações pelo Ministério da Saúde.

[https://qsprod.saude.gov.br/extensions/DEMÁS\\_C19VAC\\_Distr/EMÁS\\_C19VAC\\_Distr.html](https://qsprod.saude.gov.br/extensions/DEMÁS_C19VAC_Distr/EMÁS_C19VAC_Distr.html)

DISTRIBUIÇÃO DE CASOS E ÓBITOS CONFIRMADOS DA COVID-19 SEGUNDO LOCAL DE RESIDÊNCIA, MINAS GERAIS, 2020-2021

Local de Residência	Casos*	Óbitos	Doses 1 Aplicadas	Doses 2 Aplicadas	Local de Residência	Casos*	Óbitos	Doses 1 Aplicadas	Doses 2 Aplicadas	Local de Residência	Casos*	Óbitos	Doses 1 Aplicadas	Doses 2 Aplicadas
ABADIA DOS DOURADOS	1.428	20	6.068	5478	CARAI	1.413	21	16.849	14627	FELISBURGO	1.335	17	5.466	4920
ABAETE	3.165	49	20.155	18788	CARANAIBA	278	4	2.939	2764	FELIXLANDIA	1.995	34	11.461	11103
ABRE CAMPO	1.898	19	10.917	9981	CARANDAI	3.309	58	21.195	19640	FERNANDES TOURINHO	263	14	2.587	2238
ACAIACA	258	12	3.977	3464	CARANGOLA	5.465	130	27.903	25832	FERROS	804	15	8.541	7735
ACUCENA	807	38	7.020	6780	CARATINGA	12.218	299	62.969	59870	FERVEDOURO	1.491	19	8.877	7611
AGUA BOA	1.011	14	10.553	10308	CARBONITA	1.237	7	8.071	7433	FLORESTAL	274	14	5.832	5454
AGUA COMPRIDA	335	9	1.989	1998	CAREACU	955	17	5.609	5361	FORMIGA	19.967	287	58.743	56494
AGUANIL	1.287	8	4.131	3828	CARLOS CHAGAS	3.178	38	15.932	15093	FORMOSO	408	10	5.900	5567
AGUAS FORMOSAS	1.610	37	14.504	13597	CARMESIA	273	1	2.283	2160	FORTALEZA DE MINAS	723	9	3.061	2963
AGUAS VERMELHAS	562	11	10.014	9263	CARMO DA CACHOEIRA	1.462	24	10.449	9510	FORTUNA DE MINAS	123	3	2.784	2518
AIMORES	3.300	86	19.832	17859	CARMO DA MATA	1.401	12	10.445	9409	FRANCISCO BADARO	295	7	6.183	5655
AIURUOCA	733	12	5.253	4842	CARMO DE MINAS	1.490	31	10.321	9648	FRANCISCO DUMONT	366	6	3.691	3387
ALAGOA	652	8	2.263	2632	CARMO DO CAJURU	1.497	60	18.697	17550	FRANCISCO SA	1.349	50	17.035	16121
ALBERTINA	620	11	2.738	2403	CARMO DO PARANAIBA	4.838	128	27.715	24467	FRANCISOPOLIS	415	3	4.360	3993
ALEM PARAIBA	5.862	170	28.292	23825	CARMO DO RIO CLARO	4.090	77	16.079	15828	FREI GASPAR	782	16	4.446	4300
ALFENAS	20.439	246	68.066	58931	CARMOPO LIS DE MINAS	4.021	58	14.782	13993	FREI INOCENCIO	1.008	30	6.984	5429
ALFREDO VASCONCELOS	1.135	16	5.202	5135	CARNEIRINHO	2.423	50	8.177	7710	FREI LAGONEGRO	238	5	3.313	3184
ALMENARA	6.589	65	32.607	27806	CARRANCAS	845	10	3.995	3745	FRONTEIRA	3.096	67	12.418	10821
ALPERCATA	560	23	6.397	5241	CARVALHOPOLIS	679	8	3.013	2996	FRONTEIRA DOS VALES	792	10	3.684	3436
ALPINOPOLIS	3.827	51	15.564	15089	CARVALHOS	486	3	3.793	3662	FRUTA DE LEITE	259	3	3.781	3310
ALTEROSA	1.560	41	11.875	11328	CASA GRANDE	232	4	1.998	1950	FRUTAL	14.556	296	49.993	44592
ALTO CAPARAO	545	9	4.546	4021	CASCALHO RICO	417	4	2.680	2529	FUNILANDIA	354	11	4.145	3385
ALTO JEQUITIBA	1.367	13	7.002	6531	CASSIA	2.664	68	14.106	13487	GALILEIA	902	26	4.937	3953
ALTO RIO DOCE	963	31	10.147	9665	CATAGUASES	13.038	282	58.845	53294	GAMELEIRAS	367	5	4.496	3939
ALVARENGA	535	6	4.047	3591	CATAS ALTAS	821	13	4.459	4474	GLAUCILANDIA	302	7	2.738	2578
ALVINOPOLIS	1.895	25	13.417	12985	CATAS ALTAS DA NORUEGA	238	4	3.260	2900	GOIABEIRA	491	8	2.476	2142
ALVORADA DE MINAS	451	4	3.778	3391	CATUJI	777	8	5.954	5173	GOIANA	659	7	3.809	3423
AMPARO DO SERRA	282	11	4.062	3880	CATUTI	426	4	4.191	3676	GONCALVES	837	8	3.702	3682
ANDRADAS	6.481	137	34.943	31103	CAXAMBU	3.221	64	18.680	16680	GONZAGA	477	16	4.213	3919
ANDRELANDIA	188	18	10.569	9393	CEDRO DO ABAETE	105	1	1.147	1089	GOUVEIA	1.099	35	9.522	8782
ANGELANDIA	403	4	5.992	5127	CENTRAL DE MINAS	710	37	5.010	4996	GOVERNADOR VALADARES	44.240	1.456	217.797	184989
ANTONIO CARLOS	1.723	20	9.188	8965	CENTRALINA	1.832	54	7.858	6543	GRAO MOGOL	1.190	13	11.307	10000
ANTONIO DIAS	768	29	7.374	7158	CHACARA	259	11	3.320	2900	GRUPIARA	309	4	1.241	1223
ANTONIO PRADO DE MINAS	161	5	1.543	1527	CHALE	1.230	13	4.755	3358	GUANHAES	4.592	52	26.223	25843
ARACAI	242	2	2.099	1907	CHAPADA DO NORTE	567	3	8.867	7963	GUAPE	2.349	49	11.366	10642
ARACITABA	98	11	1.743	1745	CHAPADA GAUCHA	1.833	19	9.405	8611	GUARACIABA	950	35	8.621	7961
ARACUAI	3.328	61	26.704	25765	CHIADOR	491	8	2.518	2293	GUARACIAMA	342	6	4.306	4067
ARAGUARI	27.847	502	87.680	89665	CIPOTANEA	753	26	4.968	5000	GUARANESIA	4.651	41	17.341	15029
ARANTINA	470	7	2.750	2095	CLARAVAL	982	4	3.650	3715	GUARANI	1.453	10	6.336	5370
ARAPONGA	974	14	7.756	6381	CLARO DOS POCOES	911	12	6.647	6015	GUARARA	1.052	18	3.148	3104
ARAPORA	2.630	43	6.342	6885	CLAUDIO	4.213	70	26.519	23590	GUARDA-MOR	1.682	13	6.106	5894
ARAPUA	441	3	2.730	2679	COIMBRA	805	12	6.125	5732	GUAXUPE	12.326	174	40.661	38839
ARAUJOS	932	15	7.996	6970	COLLUNA	800	10	7.013	6940	GUIDOVAL	1.389	23	6.176	5706
ARAXA	30.896	283	94.707	84258	COMENDADOR GOMES	603	5	2.594	2507	GUIMARANIA	1.492	17	6.268	6213
ARCEBURGO	2.030	35	7.084	6950	COMERCINHO	590	6	5.659	5395	GURICEMA	1.648	35	6.830	6665
ARCOS	9.995	142	37.070	34646	CONCEICAO DA APARECIDA	1.468	11	9.284	8527	GURINHATA	948	5	5.026	4197
AREADO	2.593	35	11.001	10639	CONCEICAO DA BARRA DE MINAS	568	8	3.150	3130	HELIODORA	1.071	18	5.110	4628
ARGIRITA	514	14	2.360	2235	CONCEICAO DAS ALAGOAS	5.987	151	21.451	19910	IAPU	1.699	36	8.257	7912
ARICANDUVA	354	0	4.100	3902	CONCEICAO DAS PEDRAS	330	4	2.781	2346	IBERTIOGA	565	13	4.406	4337
ARINOS	2.214	30	12.904	11815	CONCEICAO DE IPANEMA	528	4	3.782	3678	IBIA	4.357	62	20.028	18211
ASTOLFO DUTRA	2.087	30	11.267	9863	CONCEICAO DO MATO DENTRO	4.078	39	19.679	19540	IBIAI	812	11	5.427	5167
ATALEIA	1.517	12	10.626	9006	CONCEICAO DO PARA	529	11	5.316	4901	IBIRACATU	281	3	4.367	4041
AUGUSTO DE LIMA	316	11	3.859	3758	CONCEICAO DO RIO VERDE	2.005	30	12.974	9622	IBIRACI	1.874	27	9.244	8925
BAEPENDI	2.863	37	14.797	14337	CONCEICAO DOS OUROS	1.436	38	9.017	9015	IBIRITE	12.511	432	133.793	122008
BALDIM	720	24	6.989	6276	CONEGO MARINHO	192	3	5.082	4510	IBITIURA DE MINAS	947	5	3.069	2959
BAMBUI	5.930	41	19.034	17441	CONFINS	533	17	11.032	7021	IBITURUNA	667	1	2.554	2465
BANDEIRA	660	11	3.842	3361	CONGONHAL	2.355	33	10.126	8656	ICARAI DE MINAS	439	5	7.823	7018
BANDEIRA DO SUL	1.195	16	5.076	4542	CONGONHAS	10.888	112	48.442	47113	IGARAPE	4.427	112	38.019	33126
BARAO DE COCAIS	6.614	84	26.568	24677	CONGONHAS DO NORTE	315	4	4.270	3809	IGARATINGA	1.804	16	9.351	8061
BARAO DE MONTE ALTO	371	16	4.658	4221	CONQUISTA	1.504	21	6.098	5364	IGUATAMA	1.200	11	6.130	5560
BARBACENA	14.191	343	109.223	105168	CONSELHEIRO LAFAIETE	21.703	304	100.706	94087	IUACI	879	20	5.885	5638
BARRA LONGA	580	13	4.972	4879	CONSELHEIRO PENA	3.051	59	15.889	13458	ILICINEA	1.950	32	11.356	10474
BARROSO	4.909	69	16.974	16136	CONSOLACAO	226	4	1.528	1526	IMBE DE MINAS	634	10	4.916	4466
BELA VISTA DE MINAS	1.283	25	7.940	7273	CONTAGEM	68.690	2.098	495.727	465668	INCONFIDENTES	1.339	12	6.482	6175
BELMIRO BRAGA	649	5	2.805	2821	COQUEIRAL	1.320	25	8.211	7814	INDAIBIRA	501	1	5.405	4931
BELO HORIZONTE	375.756	7.673	2.294.551	2090058	CORACAO DE JESUS	1.497	24	19.959	16944	INDIANOPOLIS	1.318	7	5.035	5080
BELO ORIENTE	3.263	81	20.091	16873	CORDISBURGO	394	20	6.894	6605	INGAI	272	7	2.733	2440
BELO VALE	1.708	15	8.146	6941	CORDISLANDIA	469	4	2.771	2594	INHAPIMA	2.758	72	19.454	17383
BERILIO	405	1	9.756	8942	CORINTO	2.873	59	18.688	17260	INHAUMA	1.025	22	4.963	4820
BERIZAL	328	3	3.760	3771	COROACI	775	21	7.608	7066	INIMUTABA	731	19	5.763	5563
BERTOPOPOLIS	719	6	3.570	3489	COROMANDEL	5.362	98	25.208	22570	IPABA	2.006	63	12.364	11663
BETIM	45.082	1.424	337.453	320298	CORONEL FABRICIANO	17.766	371	73.867	73080	IPANEMA	3.717	82	15.565	14123
BIAS FORTES	364	4	3.085	2849	CORONEL MURTA	583	10	6.609	6297	IPATINGA	43.659	969	202.748	177263
BICAS	3.324	52	11.737	11568	CORONEL PACHECO	209	10	2.731	2585	IPIACU	951	7	3.506	3256
BIQUINHAS	421	4	2.197	2253	CORONEL XAVIER CHAVES	714	4	2.939	2902	IPUIUNA	2.095	43	7.189	7480
BOA ESPERANCA	7.759	151	32.175	32408	CORREGO DANTA	459	9	2.526	2428	IRAI DE MINAS	891	15	5.390	5368
BOCAINA DE MINAS	454	7	3.996	3936	CORREGO DO BOM JESUS	837	8	3.499	3148	ITABIRA	30.123	404	90.999	75727
BOCAIUVA	4.321	74	37.661	35329	CORREGO FUNDO	1.535	8	5.448	5047	ITABIRINHA	1.379	44	8.766	8193
BOM DESPACHO	10.678	127	44.394	37153	CORREGO NOVO	365	14	2.431	2055	ITABIRITO	16.575	175	46.712	43824
BOM JARDIM DE MINAS	1.115	7	5.948	6006	COUTO DE MAGALHAES DE MINAS	302	7	3.759	3348	ITACAMBIRA	420	3	3.265	3067
BOM JESUS DA PENHA	1.103	20	4.069	3860	CRISOLITA	334	3	4.114	3637	ITACARAMBI	974	19	11.965	10939
BOM JESUS DO AMPARO	630	8	4.834	4576	CRISTAIS	2.357	32	10.759	9851	ITAGUARA	3.914	35	12.718	11597
BOM JESUS DO GALHO	984	39	11.724	9998	CRISTALIA	484	3	4.001	3834	ITAIPE	487	7	8.471	6889
BOM REPOUSO	1.934	33	10.744	9575	CRISTIANO OTONI	667	18	4.552	4033	ITAJUBA	17.584	465	78.280	74769
BOM SUCESSO	1.939	30	14.288	14071	CRISTINA	1.347	10	8.737	8208	ITAMARANDIBA	5.714	33	28.888	25404
BONFIM	813	20	7.206	6640	CRUCILANDIA	981	8	5.407	5084	ITAMARATI DE MINAS	1.134	8	3.608	3596
BONFINOPOLIS DE MINAS	925	14	4.103	3988	CRU									

**DISTRIBUIÇÃO DE CASOS E ÓBITOS CONFIRMADOS DA COVID-19 SEGUNDO LOCAL DE RESIDÊNCIA, MINAS GERAIS, 2020-2021**

Local de Residência	Casos*	Óbitos	Doses 1 Aplicadas	Doses 2 Aplicadas
LAGOA DOURADA	1.785	15	10.263	9975
LAGOA FORMOSA	3.021	68	16.336	15543
LAGOA GRANDE	1.715	34	7.051	6510
LAGOA SANTA	10.127	139	47.623	45076
LAJINHA	3.458	49	17.300	16550
LAMBARI	3.900	44	16.701	15943
LAMIM	453	4	3.203	3053
LARANJAL	1.325	30	5.663	5302
LASSANCE	907	8	5.746	5452
LAVRAS	23.080	193	85.411	83208
LEANDRO FERREIRA	507	7	2.780	2699
LEME DO PRADO	374	3	3.403	3134
LEOPOLDINA	10.664	200	44.043	39567
LIBERDADE	256	11	4.287	4173
LIMA DUARTE	2.052	54	14.407	14059
LIMEIRA DO OESTE	2.257	37	7.489	6711
LONTRA	919	10	7.616	6694
LUISBURGO	649	18	5.525	5379
LUISLANDIA	331	2	4.640	4161
LUMINARIAS	623	12	4.159	3779
LUZ	5.155	39	16.080	13956
MACHACALIS	836	14	5.314	5018
MACHADO	8.429	111	33.957	30412
MADRE DE DEUS DE MINAS	993	15	4.638	4261
MALACACHETA	1.768	28	13.740	12127
MAMONAS	601	8	4.686	4777
MANGA	1.830	18	15.860	12673
MANHUACU	8.673	246	75.131	70830
MANHUMIRIM	2.905	52	16.257	15285
MAINTENA	3.972	82	19.984	15647
MAR DE ESPANHA	2.332	46	11.651	10929
MARAVILHAS	1.235	7	6.074	5253
MARIA DA FE	2.385	50	11.412	11024
MARIANA	15.549	109	55.894	52151
MARILAC	434	12	3.413	3024
MARIO CAMPOS	1.501	55	12.381	11389
MARIPA DE MINAS	685	14	3.057	3012
MARLIERIA	505	19	3.597	3415
MARMELOPOLIS	442	10	2.792	2508
MARTINHO CAMPOS	2.631	43	12.474	10358
MARTINS SOARES	655	13	6.196	5714
MATA VERDE	746	9	5.892	5640
MATERLANDIA	236	2	3.900	3336
MATEUS LEME	7.911	98	31.725	28617
MATHIAS LOBATO	452	13	2.728	2250
MATIAS BARBOSA	3.014	67	12.323	10667
MATIAS CARDOSO	562	12	9.075	7531
MATIPO	2.484	42	14.884	12113
MATO VERDE	1.720	17	10.655	9735
MATOZINHOS	6.988	115	30.990	29552
MATUTINA	430	7	3.576	3519
MEDEIROS	493	2	3.089	2984
MEDINA	1.214	34	15.929	15429
MENDES PIMENTEL	1.090	11	4.835	4575
MERCES	444	21	9.076	8385
MESQUITA	514	8	4.228	3902
MINAS NOVAS	1.505	25	17.915	17579
MINDURI	390	11	3.441	3125
MIRABELA	1.517	23	9.172	8146
MIRADOURO	1.122	14	7.578	7235
MIRAI	2.442	19	10.359	9803
MIRAVANIA	8	2	3.331	3057
MOEDA	399	15	4.498	3754
MOEMA	1.794	14	6.372	5423
MONJOLOS	59	4	1.877	1816
MONSENHOR PAULO	1.427	10	7.699	6463
MONTALVANIA	1.907	19	11.519	10197
MONTE ALEGRE DE MINAS	2.484	45	16.409	14865
MONTE AZUL	2.187	37	16.875	16374
MONTE BELO	2.565	39	12.792	11342
MONTE CARMELO	9.868	184	42.098	39717
MONTE FORMOSO	383	8	3.694	3334
MONTE SANTO DE MINAS	3.986	67	17.778	15816
MONTE SIAO	5.319	44	20.059	17526
MONTES CLAROS	72.130	1.035	341.647	310332
MONTEZUMA	731	5	5.261	4698
MORADA NOVA DE MINAS	1.335	13	7.493	7337
MORRO DA GARÇA	312	10	2.194	2118
MORRO DO PILAR	204	5	2.984	2471
MUNHOZ	868	15	5.169	4833
MURIAE	14.983	365	84.915	78145
MUTUM	3.421	49	22.893	19623
MUZAMBINHO	4.749	45	19.601	18027
NACIP RAYDAN	402	7	2.156	1853
NANUQUE	7.030	134	30.490	25660
NAQUE	775	23	4.315	3883
NATALANDIA	462	8	3.033	2920
NATERCIA	921	9	4.228	4184
NAZARENO	952	11	7.185	6874
NEPOMUCENO	4.744	53	21.469	20760
NINHEIRA	755	9	8.131	7067
NOVA BELEM	597	14	2.811	2662
NOVA ERA	3.715	56	14.230	13113
NOVA LIMA	28.996	261	94.917	87508
NOVA MODICA	607	17	2.883	2787
NOVA PONTE	2.649	36	12.526	11689
NOVA PORTEIRINHA	798	9	5.979	4816
NOVA RESENDE	3.242	36	13.642	13990
NOVA SERRANA	8.537	243	74.680	68480
NOVA UNIAO	769	8	5.499	5144
NOVO CRUZEIRO	1.962	34	21.518	20464
NOVO ORIENTE DE MINAS	855	20	7.654	5763
NOVORIZONTE	436	5	4.088	3847
OLARIA	158	4	1.964	1865
OLHOS-D'AGUA	303	6	4.288	3999
OLIMPIO NORONHA	439	4	2.349	2306
OLIVEIRA	6.184	88	34.524	33424
OLIVEIRA FORTES	247	2	1.927	1860
ONCA DE PITANGUI	392	6	2.577	2178
ORATORIOS	495	14	3.954	3974
ORIZANIA	764	14	6.007	5695
OURO BRANCO	7.155	62	33.894	34107
OURO FINO	5.905	80	29.256	24794
OURO PRETO	12.615	142	71.280	67056
OURO VERDE DE MINAS	437	10	5.319	4904
PADRE CARVALHO	436	8	3.863	3199
PADRE PARAISO	1.409	28	12.994	12496
PAI PEDRO	183	3	4.924	4434
PAINEIRAS	499	7	3.860	3807
PAINS	1.819	10	6.895	6807
PAIVA	254	4	1.426	1259
PALMA	946	16	5.239	4953
PALMOPOLIS	544	12	5.241	5341
PAPAGAIOS	2.943	23	11.701	10597
PARA DE MINAS	13.568	282	74.891	68265
PARACATU	17.169	282	72.627	67985
PARAGUACU	5.057	56	18.186	16316
PARAISOPOLIS	3.964	67	17.561	16464
PARAOPEBA	3.449	37	19.101	18974
PASSA QUATRO	2.785	49	13.795	12914
PASSA TEMPO	1.049	9	6.737	7089
PASSABEM	185	6	1.523	1542
PASSA-VINTE	264	6	1.971	1933
PASSOS	22.761	377	92.036	82533
PATIS	471	0	4.639	3984
PATOS DE MINAS	30.653	603	138.204	125916
PATROCINIO	14.429	262	77.525	63638
PATROCINIO DO MURIAE	610	12	5.184	4512
PAULA CANDIDO	1.052	10	7.919	7348
PAULISTAS	479	5	3.992	3870
PAVAO	889	12	5.845	5396
PECANHA	1.382	26	12.104	11467
PEDRA AZUL	2.450	47	16.744	16082

Local de Residência	Casos*	Óbitos	Doses 1 Aplicadas	Doses 2 Aplicadas
PEDRA BONITA	640	8	5.253	4910
PEDRA DO ANTA	286	5	3.026	3032
PEDRA DO INDAIA	740	7	3.818	3416
PEDRA DOURADA	409	2	2.481	2274
PEDRALVA	1.385	18	10.140	9386
PEDRAS DE MARIA DA CRUZ	180	14	6.678	6122
PEDRINOPOLIS	838	12	3.282	2957
PEDRO LEOPOLDO	8.533	209	51.045	47935
PEDRO TEIXEIRA	25	0	1.829	1798
PEQUERI	491	10	2.809	2555
PEQUI	487	10	3.621	2850
PERDIGAO	2.267	18	9.487	8250
PERDIZES	3.663	29	15.430	12905
PERDOES	4.572	46	17.161	16846
PERQUITO	749	27	5.267	4620
PESCADOR	730	6	3.008	2756
PIAU	352	14	2.284	2223
PIEDADE DE CARATINGA	1.133	26	7.022	6434
PIEDADE DE PONTE NOVA	313	9	3.492	3400
PIEDADE DO RIO GRANDE	666	11	4.033	3919
PIEDADE DOS GERAIS	76	7	4.251	4327
PIMENTA	1.796	22	7.495	6982
PINGO-D'AGUA	505	14	3.703	3422
PINTOPOPOLIS	251	5	5.638	5087
PIRACEMA	99	18	5.937	5581
PIRAJUBA	1.190	28	5.926	5304
PIRANGA	1.113	38	13.206	12730
PIRANGUCU	982	17	4.681	4745
PIRANGUINHO	1.480	48	6.534	5971
PIRAPETINGA	4.414	37	9.154	8244
PIRAPORA	9.691	110	43.050	40632
PIRAUBA	1.634	28	10.167	8773
PITANGUI	3.441	105	22.130	19934
PIUMHI	9.093	133	29.479	26576
PLANURA	2.551	51	9.612	8478
POCO FUNDO	3.746	13	14.433	13676
POCOS DE CALDAS	23.457	559	147.592	137249
POCRANE	984	12	7.352	7017
POMPEU	5.085	65	25.392	23858
PONTE NOVA	8.359	220	48.912	47937
PONTO CHIQUE	496	15	3.999	2660
PONTO DOS VOLANTES	496	24	8.810	8340
PORTEIRINHA	5.108	70	29.786	27845
PORTO FIRME	1.274	16	9.386	7796
POTE	1.721	21	11.545	10342
POUSO ALEGRE	36.063	493	140.340	129198
POUSO ALTO	1.306	28	6.132	5792
PRADOS	1.320	21	8.287	7281
PRATA	5.264	111	23.256	21697
PRATAPOLIS	1.589	28	7.114	6873
PRATINHA	430	3	3.403	3218
PRESIDENTE BERNARDES	593	8	4.354	4250
PRESIDENTE JUSCELINO	257	6	3.591	3410
PRESIDENTE KUBITSCHEK	357	7	2.814	2561
PRESIDENTE OLEGARIO	2.132	34	15.343	12859
PRUDENTE DE MORAIS	913	25	8.383	7737
QUARTEL GERAL	341	4	2.792	2680
QUELUZITO	246	5	2.081	1894
RAPOSOS	1.976	45	12.423	11320
RAUL SOARES	3.540	61	18.943	18263
RECREIO	1.358	25	8.076	7381
REDUTO	604	15	9.047	5501
RESENDE COSTA	1.495	23	10.017	9269
RESPLENDOR	3.045	68	12.384	11696
RESSAQUINHA	603	11	4.118	3872
RIACHINHO	1.076	10	6.035	5345
RIACHO DOS MACHADOS	897	8	6.750	5554
RIBEIRAO DAS NEVES	25.150	890	256.153	196219
RIBEIRAO VERMELHO	823	13	3.755	3463
RIO ACIMA	1.587	33	7.835	7538
RIO CASCA	1.611	52	11.665	9976
RIO DO PRADO	626	8	3.981	3784
RIO DOCE	434	10	2.664	2764
RIO ESPERA	467	14	5.193	4921
RIO MANSO	775	11	4.915	4573
RIO NOVO	675	29	7.255	6935
RIO PARANAIBA	2.968	29	12.189	11763
RIO PARDO DE MINAS	1.656	10	21.081	18027
RIO PIRACICABA	3.152	30	13.873	12290
RIO POMBA	1.055	40	15.115	14681
RIO PRETO	1.101	6	4.501	4098
RIO VERMELHO	1.026	7	10.469	9742
RITAPOLIS	705	15	4.089	4122
ROCHEDO DE MINAS	264	4	2.036	2029
RODEIRO	1.511	20	7.151	5978
ROMARIA	782	9	3.215	3050
ROSARIO DA LIMEIRA	401	7	4.385	3880
RUBELITA	525	3	5.712	5344
RUBIM	1.711	26	7.566	6649
SABARA	10.120	253	99.761	92020
SABINOPOLIS	1.309	24	13.450	12449
SACRAMENTO	6.496	86	22.177	21586
SALINAS	5.757	61	34.716	30543
SALTO DA DIVISA	774	21	5.850	5730
SANTA BARBARA	5.674	53	27.293	25321
SANTA BARBARA DO LESTE	843	29	7.228	6501
SANTA BARBARA DO MONTE VERDE	396	12	2.501	2530
SANTA BARBARA DO TUGURIO	345	7	3.588	3580
SANTA CRUZ DE MINAS	1.845	23	6.344	5957