

BOLETIM EPIDEMIOLÓGICO

COVID-19: Doença causada pelo coronavírus – 19

terça-feira, 5 de abril de 2022



SAÚDE



MINAS GERAIS
GOVERNO DIFERENTE.
ESTADO EFICIENTE.



CENÁRIO EM MINAS GERAIS - COVID-19

Total de Casos Confirmados

3.336.798

Casos em Acompanhamento

50.680

Casos Recuperados

3.225.170

Óbitos Confirmados

60.948

Fonte: Painel COVID-19 MG/Sala de Situação/SubVS/SES/MG. Dados parciais, sujeitos a alterações.

TOTAL DE CASOS CONFIRMADOS: soma dos casos confirmados que não evoluíram para óbito e dos óbitos confirmados por COVID-19.

CASOS RECUPERADOS: casos confirmados de COVID-19 que receberam alta hospitalar e/ou cumpriram isolamento domiciliar de 10 dias E estão há 72h assintomáticos (sem a utilização de medicamentos sintomáticos) E sem intercorrências.

CASOS EM ACOMPANHAMENTO: casos confirmados de COVID-19 que não evoluíram para óbito, cuja condição clínica permanece sendo acompanhada ou aguarda atualização pelos municípios.

ÓBITOS CONFIRMADOS: óbitos confirmados para COVID-19.



Nº de Casos Confirmados nas Últimas 24h

2.975



Nº de Óbitos Confirmados nas Últimas 24h*

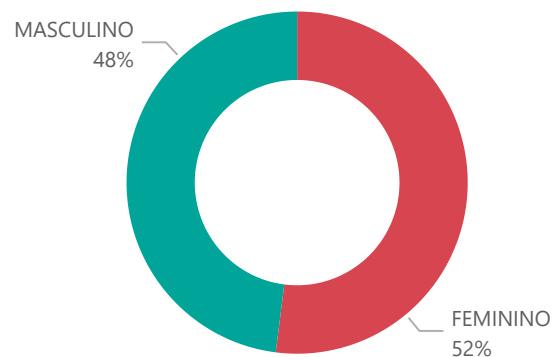
13

Observação: o número de casos e óbitos confirmados nas últimas 24h pode não retratar a ocorrência de novos casos no período, mas o total de casos notificados à SES/MG nas últimas 24h.

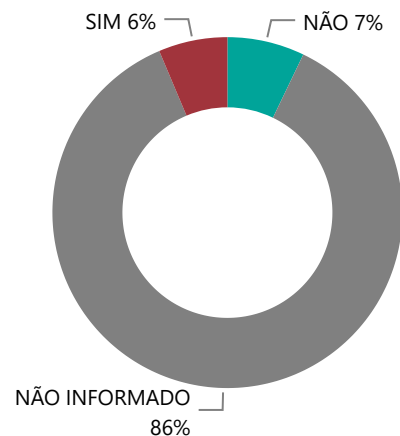
1

PERFIL EPIDEMIOLÓGICO DOS CASOS CONFIRMADOS DE COVID-19 QUE NÃO EVOLUÍRAM PARA ÓBITO, MG, 2020-2021

Quantidade de Casos por Sexo

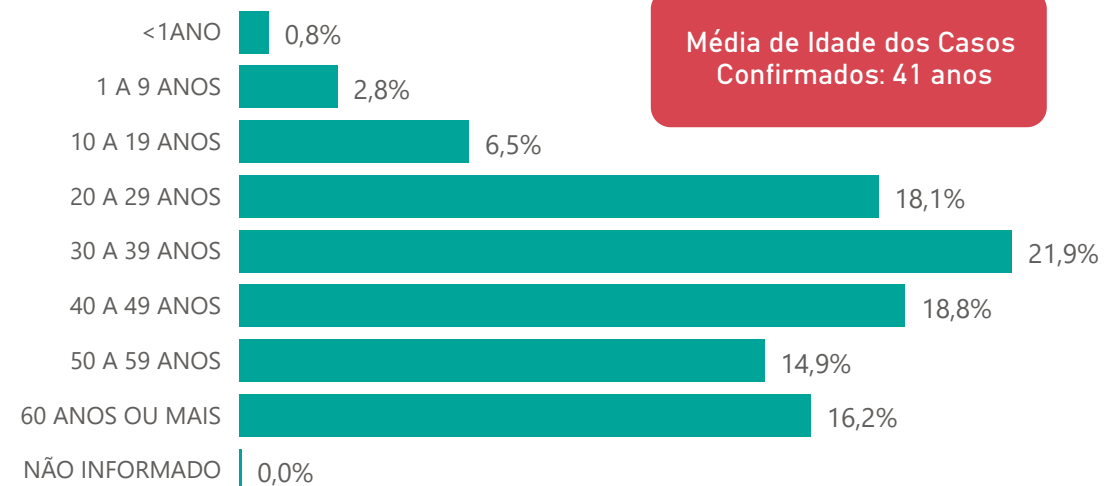


Apresenta Fator de Risco (Comorbidade*)

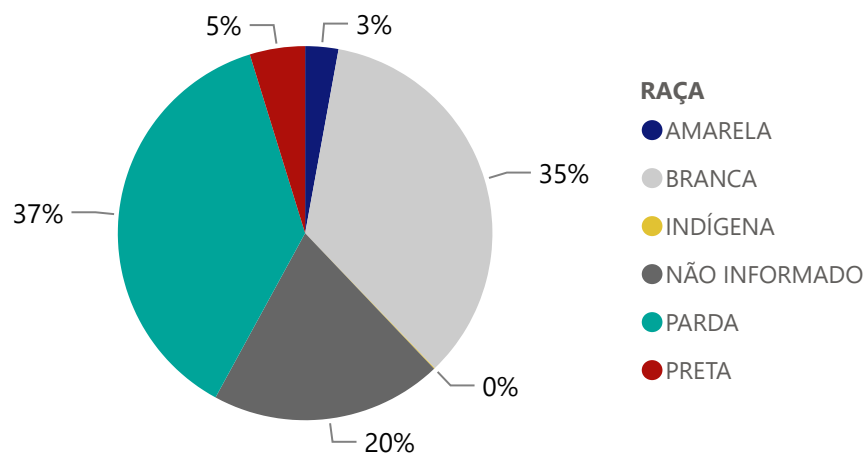


*Dados parciais, aguardando atualização dos municípios.

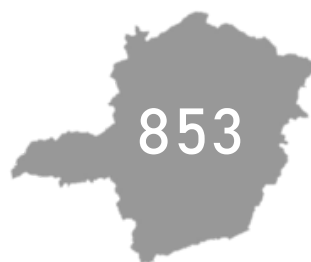
Quantidade de casos por Faixa Etária



Notificações por Raça



Municípios Afetados



CORONA VÍRUS



Fonte: Sala de Situação/SubVS/SES-MG; E-SUS VE; SIVEP-Gripe. Dados parciais, sujeitos a alterações.

2

DADOS DE HOSPITALIZAÇÃO E ISOLAMENTO DOMICILIAR DOS CASOS CONFIRMADOS DE COVID-19, MG, 2020-2021

Internados*



211.624

Isolamento Domiciliar

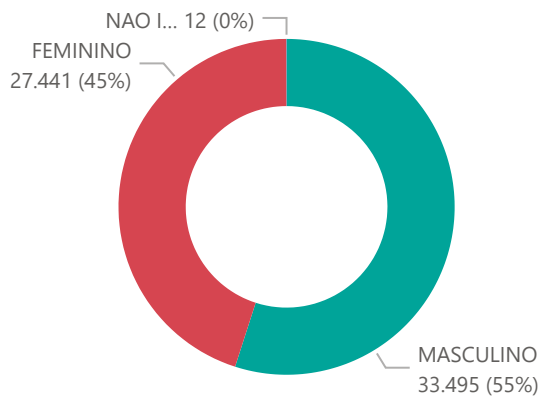


3.125.174

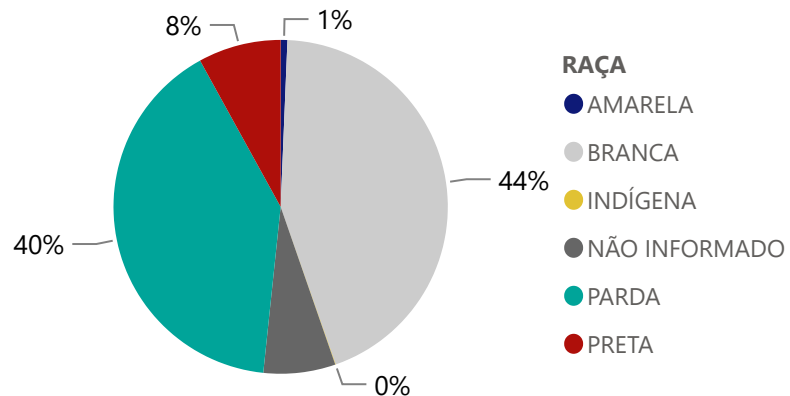
*Casos confirmados de COVID-19 que precisaram de internação hospitalar na rede pública ou privada de Minas Gerais. Dados cumulativos, registrados desde o início da pandemia.

Fonte: Painel COVID-19 MG/ Sala de Situação/SubVS/SES-MG; E-SUS VE; SIVEP-Gripe. Dados parciais, sujeitos a alterações.

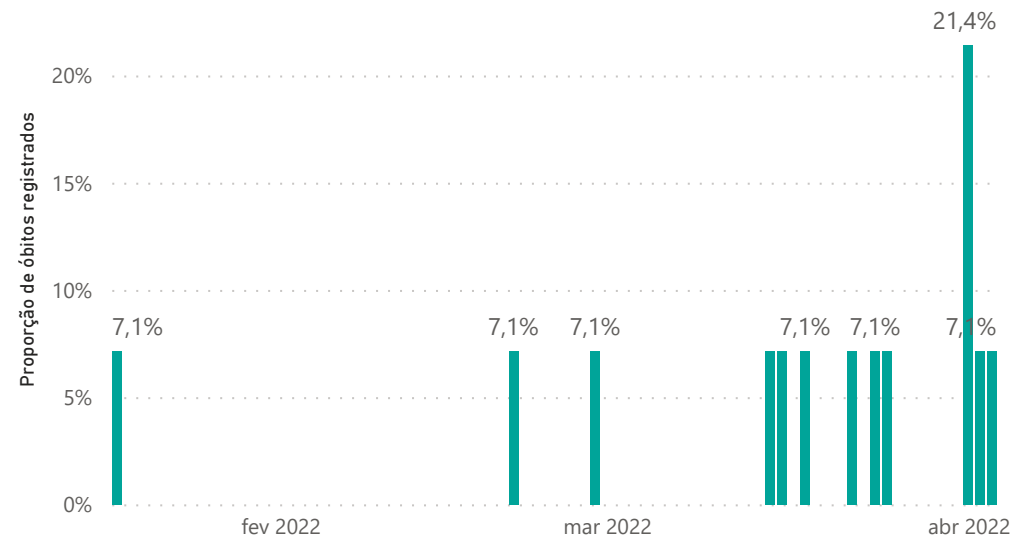
Quantidade de Óbitos por Sexo



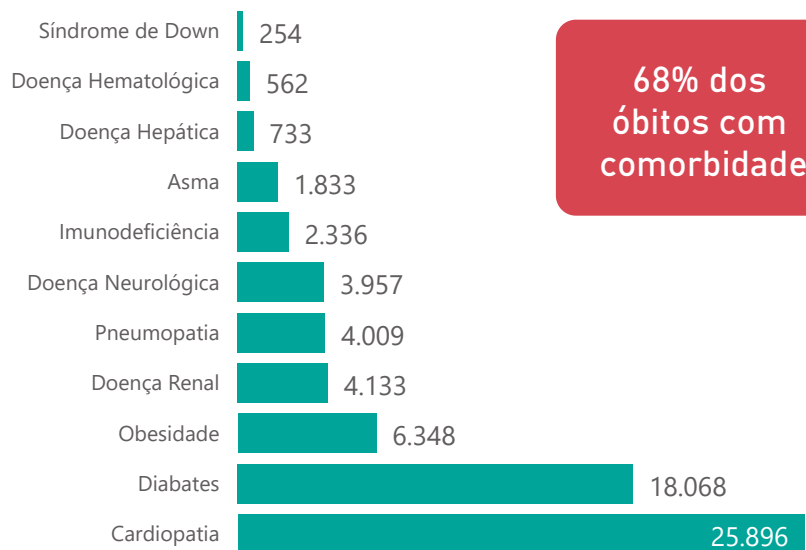
Notificações por Raça



Óbitos Registrados nas Últimas 24 Horas, por Data de Ocorrência



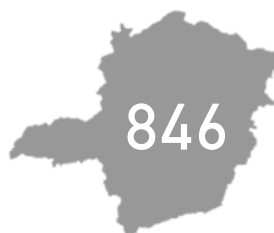
Comorbidade*



68% dos óbitos com comorbidade

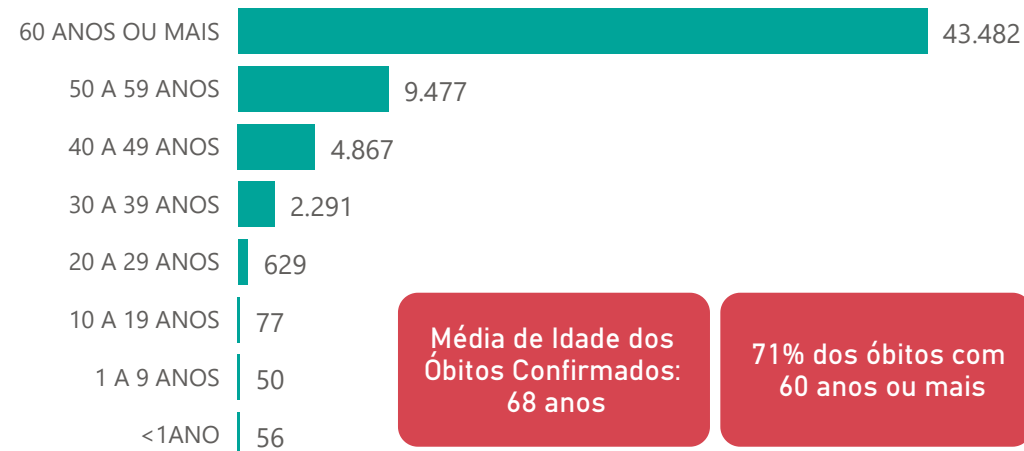
1,8%

Nº de Municípios com Óbitos



Letalidade

Quantidade de Óbitos por Faixa Etária



Média de Idade dos Óbitos Confirmados: 68 anos

71% dos óbitos com 60 anos ou mais

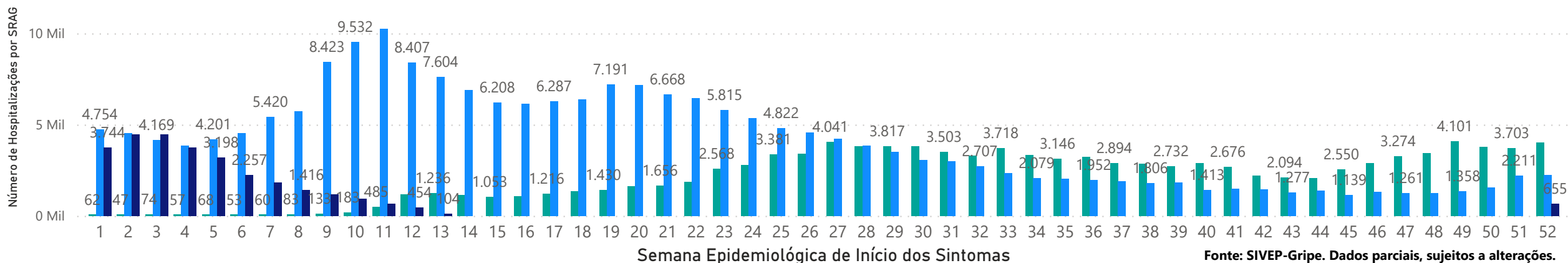
*Os casos que evoluíram a óbito podem ter mais de uma comorbidade.

4

HOSPITALIZAÇÕES POR SÍNDROME RESPIRATÓRIA AGUDA GRAVE (SRAG) 2019-2021

NÚMERO DE HOSPITALIZAÇÕES POR SÍNDROME RESPIRATÓRIA AGUDA GRAVE (SRAG) SEGUNDO SEMANA EPIDEMIOLÓGICA (SE) DE INÍCIO DE SINTOMAS, MG, 2020 - 2022

ANO ● 2020 ● 2021 ● 2022



5

DADOS LABORATORIAIS DE COVID-19, REDE PÚBLICA-MG 2020-2021



Fonte: GAL/FUNED. COES MINAS/COVID-19/SESMG. Dados parciais, sujeitos a alterações.

*Não apresentaram resultado que pode ser concluído como positivo ou negativo.

6

DADOS DE VACINAÇÃO

TOTAL DE DOSES APLICADAS EM MG

1ª DOSE

17.496.944

2ª DOSE

15.989.307

DOSE ÚNICA

518.097

DOSE DE REFORÇO

8.902.085

DOSES RECEBIDAS PELO MS



49.412.869

DOSES DISTRIBUÍDAS PELA SES-MG



46.785.310

Fonte: Localiza SUS. Dados parciais, sujeitos a alterações pelo Ministério da Saúde.

https://qsprod.saude.gov.br/extensions/DEMAs_C19VAC_Distr/DEMAs_C19VAC_Distr.html

DISTRIBUIÇÃO DE CASOS E ÓBITOS CONFIRMADOS DA COVID-19 SEGUNDO LOCAL DE RESIDÊNCIA, MINAS GERAIS, 2020-2021

Local de Residência	Casos*	Óbitos	Doses 1 Aplicadas	Doses 2 Aplicadas	Local de Residência	Casos*	Óbitos	Doses 1 Aplicadas	Doses 2 Aplicadas	Local de Residência	Casos*	Óbitos	Doses 1 Aplicadas	Doses 2 Aplicadas
LAGOA DOURADA	1.785	15	10.261	9997	PEDRA BONITA	640	8	5.253	4914	SAO FRANCISCO	2.613	78	42.476	34258
LAGOA FORMOSA	3.021	68	16.336	15535	PEDRA DO ANTA	286	5	3.026	3032	SAO FRANCISCO DE PAULA	747	13	6.024	5706
LAGOA GRANDE	1.715	34	7.051	6510	PEDRA DO INDAIA	740	7	3.796	3355	SAO FRANCISCO DE SALES	1.310	35	5.049	4255
LAGOA SANTA	10.127	139	47.616	45045	PEDRA DOURADA	409	2	2.481	2274	SAO FRANCISCO DO GLORIA	705	10	4.100	3870
LAIJINHA	3.458	49	17.300	16550	PEDRALVA	1.386	17	10.140	9386	SAO GERALDO	1.028	28	8.693	8128
LAMBARI	3.897	44	16.692	15929	PEDRAS DE MARIA DA CRUZ	180	14	6.678	6122	SAO GERALDO DA PIEDADE	420	14	3.130	2872
LAMIM	453	4	3.203	3053	PEDRINOPOLIS	838	12	3.282	2957	SAO GERALDO DO BAIXIO	359	7	2.568	2420
LARANJAL	1.325	30	5.658	5297	PEDRO LEOPOLDO	8.533	209	50.991	47728	SAO GONCALO DO ABAETE	912	16	6.275	5438
LASSANCE	907	8	5.746	5452	PEDRO TEIXEIRA	25	0	1.829	1798	SAO GONCALO DO PARA	553	26	9.901	8600
LAVRAS	23.021	193	85.404	83179	PEQUERI	491	10	2.809	2555	SAO GONCALO DO RIO ABAIXO	2.189	29	13.923	11454
LEANDRO FERREIRA	506	7	2.780	2699	PEQUI	487	10	3.619	2838	SAO GONCALO DO RIO PRETO	525	6	3.005	2785
LEME DO PRADO	372	3	3.402	3128	PERDIGAO	2.266	18	9.487	8250	SAO GONCALO DO SAPUCAI	4.614	73	19.613	19138
LEOPOLDINA	10.665	199	44.024	39456	PERDIZES	3.663	29	15.430	12905	SAO GOTARDO	7.198	98	33.667	30130
LIBERDADE	256	11	4.287	4171	PERDOES	4.571	46	17.160	16841	SAO JOAO BATISTA DO GLORIA	1.858	33	6.123	6005
LIMA DUARTE	2.052	54	14.407	14059	PERIQUITO	749	27	5.266	4610	SAO JOAO DA LAGOA	498	5	4.121	3563
LIMEIRA DO OESTE	2.257	37	7.488	6704	PESCADOR	730	6	3.006	2728	SAO JOAO DA MATA	498	12	2.709	2406
LONTRA	919	10	7.595	6647	PIAU	352	14	2.284	2222	SAO JOAO DA PONTE	630	24	20.909	18771
LUISBURGO	649	18	5.525	5378	PIEDADE DE CARATINGA	1.133	26	7.018	6408	SAO JOAO DAS MISSOES	507	7	11.613	9173
LUISLANDIA	331	2	4.639	4151	PIEDADE DE PONTE NOVA	313	9	3.492	3364	SAO JOAO DEL REI	16.831	259	82.989	76376
LUMINARIAS	623	12	4.159	3779	PIEDADE DO RIO GRANDE	666	11	4.033	3919	SAO JOAO DO MANHUACU	1.167	33	8.157	7012
LUZ	5.152	39	16.080	13956	PIEDADE DOS GERAIS	76	7	4.251	4327	SAO JOAO DO MANTENINHA	984	12	4.287	3507
MACHACALIS	836	14	5.311	5015	PIMENTA	1.796	22	7.495	6978	SAO JOAO DO ORIENTE	1.073	30	6.456	5459
MACHADO	8.427	111	33.944	30230	PINGO-D'AGUA	505	14	3.703	3422	SAO JOAO DO PACUI	109	3	3.122	3040
MADRE DE DEUS DE MINAS	987	15	4.636	4252	PINTOPOLIS	251	5	5.638	5087	SAO JOAO DO PARAISO	2.466	24	17.092	15311
MALACACHETA	1.768	28	13.736	12126	PIRACEMA	99	18	5.933	5578	SAO JOAO EVANGELISTA	1.475	22	12.317	12155
MAMONAS	601	8	4.986	4776	PIRAJUBA	1.190	28	5.921	5300	SAO JOAO NEPOMUCENO	3.959	50	21.295	20104
MANGA	1.830	18	15.860	12673	PIRANGA	1.113	38	13.206	12730	SAO JOAQUIM DE BICAS	2.330	117	22.925	21419
MANHUACU	8.669	245	75.131	70830	PIRANGUCU	982	17	4.681	4745	SAO JOSE DA BARRA	1.446	19	6.509	5433
MANHUMIRIM	2.904	52	16.253	15276	PIRANGUINHO	1.480	48	6.534	5971	SAO JOSE DA LAPA	4.072	46	19.115	17463
MANTENA	3.972	82	19.975	15594	PIRAPETINGA	4.414	37	9.154	8194	SAO JOSE DA SAFIRA	498	13	2.998	2680
MAR DE ESPANHA	2.332	46	11.651	10929	PIRAPORA	9.691	110	43.039	40592	SAO JOSE DA VARGINHA	352	1	4.528	3860
MARAVILHAS	1.235	7	6.074	5253	PIRAUBA	1.634	28	10.167	8773	SAO JOSE DO ALEGRE	432	8	3.224	3228
MARIA DA FE	2.385	50	11.412	11022	PITANGUI	3.439	105	22.115	19880	SAO JOSE DO DIVINO	396	3	2.673	2352
MARIANA	15.549	109	55.664	51749	PIUMHI	9.092	133	29.478	26564	SAO JOSE DO GOIABAL	593	17	4.756	4289
MARILAC	434	12	3.412	2993	PLANURA	2.550	51	9.612	8478	SAO JOSE DO JACURI	588	3	5.018	4907
MARIO CAMPOS	1.500	55	12.381	11376	POCO FUNDO	3.743	13	14.433	13676	SAO JOSE DO MANTIMENTO	314	3	2.308	2138
MARIPA DE MINAS	682	14	3.057	3012	POCOS DE CALDAS	23.444	559	147.592	137249	SAO LOURENCO	9.979	170	39.649	36747
MARLIERIA	505	19	3.597	3414	POCRANE	984	12	7.350	7013	SAO MIGUEL DO ANTA	782	13	5.311	5433
MARMELOPOLIS	442	10	2.792	2507	POMPEU	5.078	65	25.392	23858	SAO PEDRO DA UNIAO	676	11	4.095	3930
MARTINHO CAMPOS	2.631	43	12.474	10358	PONTE NOVA	8.356	220	48.895	47871	SAO PEDRO DO SUACUI	458	11	4.169	4056
MARTINS SOARES	655	13	6.196	5714	PONTO CHIQUE	496	15	3.999	2660	SAO PEDRO DOS FERROS	641	17	6.507	5746
MATA VERDE	746	9	5.889	5632	PONTO DOS VOLANTES	496	24	8.709	8303	SAO ROMAO	604	7	6.039	5544
MATERLANDIA	236	2	3.900	3336	PORTEIRINHA	5.102	70	29.783	27834	SAO ROQUE DE MINAS	1.568	21	6.646	6051
MATEUS LEME	7.909	98	31.725	28617	PORTO FIRME	1.274	16	9.386	7796	SAO SEBASTIAO DA BELA VISTA	888	16	5.617	4598
MATHIAS LOBATO	452	13	2.725	2238	POTE	1.721	21	11.545	10342	SAO SEBASTIAO DA VARGEM ALEGRE	199	6	2.550	2428
MATIAS BARBOSA	3.013	67	12.318	10632	POUSO ALEGRE	36.063	493	140.340	129198	SAO SEBASTIAO DO ANTA	636	13	5.042	4421
MATIAS CARDOSO	562	12	9.075	7531	POUSO ALTO	1.304	28	6.132	5792	SAO SEBASTIAO DO MARANHAO	1.013	4	6.935	5891
MATIPO	2.484	42	14.884	12102	PRADOS	1.320	21	8.287	7270	SAO SEBASTIAO DO OESTE	812	17	8.801	7523
MATO VERDE	1.720	17	10.655	9732	PRATA	5.263	111	23.249	21680	SAO SEBASTIAO DO PARAISO	10.953	313	57.992	52495
MATOZINHOS	6.984	115	30.987	29522	PRATAPOLIS	1.589	28	7.114	6866	SAO SEBASTIAO DO RIO PRETO	200	2	1.485	1399
MATUTINA	431	7	3.576	3519	PRATINHA	430	3	3.403	3218	SAO SEBASTIAO DO RIO VERDE	506	4	1.856	1788
MEDEIROS	493	2	3.089	2984	PRESIDENTE BERNARDES	593	8	4.354	4250	SAO THOME DAS LETRAS	906	7	5.558	5325
MEDINA	1.214	34	15.929	15429	PRESIDENTE KUBITSCHEK	257	6	3.591	3409	SAO TIAGO	1.957	19	9.347	9306
MENDES PIMENTEL	1.090	11	4.834	4571	PRESIDENTE JUSCELINO	357	7	2.814	2561	SAO TOMAS DE AQUINO	1.116	30	6.020	5700
MERCES	444	21	9.076	8385	PRESIDENTE OLEGARIO	2.132	34	15.343	12859	SAO VICENTE DE MINAS	697	10	5.958	5844
MESQUITA	514	8	4.227	3899	PRUDENTE DE MORAIS	913	25	8.383	7737	SAPUCAI-MIRIM	1.268	7	6.006	5237
MINAS NOVAS	1.502	25	17.915	17579	QUARTEL GERAL	341	4	2.792	2680	SARDOA	803	10	4.634	3746
MINDURI	390	11	3.441	3125	QUELUZITO	246	5	2.081	1893	SARZEDO	3.198	83	27.300	26566
MIRABELA	1.514	23	9.172	8146	RAPOSOS	1.976	45	12.417	11304	SEM-PEIXE	278	6	2.667	2400
MIRADOURO	1.120	14	7.578	7235	RAUL SOARES	3.538	61	18.943	18263	SENADOR AMARAL	1.151	11	5.145	3943
MIRAI	2.442	19	10.355	9791	RECREIO	1.358	25	8.071	7370	SENADOR CORTES	592	4	2.012	1888
MIRAVANIA	8	2	3.331	3057	REDUTO	604	15	9.447	5501	SENADOR FIRMINO	1.313	11	6.620	6904
MOEDA	399	15	4.498	3754	RESENDE COSTA	1.495	23	10.011	9237	SENADOR JOSE BENTO	311	6	1.564	1550
MOEMA	1.794	14	6.372	5423	RESPELUNHA	3.042	68	12.384	11696	SENADOR MODESTINO GONCALVES	398	9	3.875	3503
MONJOLOS	59	4	1.877	1816	RIACHINHA	603	11	4.118	3872	SENHORA DE OLIVEIRA	590	8	4.703	4586
MONSENHOR PAULO	1.427	10	7.697	6439	RIACHINHO	1.074	10	6.035	5298	SENHORA DO PORTO	319	1	3.020	2660
MONTALVANIA	1.906	19	11.519	10197	RIACHO DOS MACHADOS	889	8	6.750	5548	SENHORA DOS REMEDIOS	783	18	8.721	7907
MONTE ALEGRE DE MINAS	2.484	45	16.402	14859	RIBEIRAO DAS NEVES	25.151	889	256.153	196219	SERICITA	1.011	5	5.575	4942
MONTE AZUL	2.187	37	16.875	16374	RIBEIRAO VERMELHO	823	13	3.751	3456	SERITINGA	257	2	1.818	1766
MONTE BELO	2.563	39	12.792	11341	RIO ACIMA	1.587	33	7.835	7538	SERRA AZUL DE MINAS	268	0	3.488	3018
MONTE CARMELO	9.868	184	42.098	39717	RIO CASCA	1.611	52	11.665	9976	SERRA DA SAUDADE	97	0	716	668
MONTE FORMOSO	383	8	3.693	3331	RIO DO PRADO	626	8	3.981	3783	SERRA DO SALITRE	2.423	42	11.255	10413
MONTE SANTO DE MINAS	3.982	67	17.763	15759	RIO DOCE	434	10	2.664	2764	SERRA DOS AIMORES	760	10	5.843	5137
MONTE SIAO	5.319	44	20.059	17526	RIO ESPERA	467	14	5.397	5017	SERRANIA	1.209	26	6.101	5850
MONTES CLAROS	72.115	1.035	341.353	309591	RIO MANSO	775	11	4.915	4561	SERRANOPOLIS DE MINAS	298	2	3.565	3393
MONTEZUMA	731	5	5.261	4698	RIO NOVO	675	29	7.255	6924	SERRANOS	185	1	1.766	1748
MORADA NOVA DE MINAS	1.335	13	7.487	7322	RIO PARANAIBA	2.968	29	12.189	11762	SERRO	1.994	23	17.000	16000
MORRO DA GARÇA	312	10	2.149	2110	RIO PARANAPANEMA	1.656	10	21.081	18027	SETE LAGOAS	34.790	673	185.807	175945
MORRO DO PILAR	204	5	2.984	2471	RIO PIRACICABA	3.153	29	13.873	12290	SETUBINHA	610	4	7.431	6765
MUNHOZ	867	15	5.169	4833	RIO POMBA	1.055	40	15.118	14757	SILVEIRANIA	247	3	2.111	2032
MURIAE	14.981	365	84.908	78131	RIO PRETO	1.101	6	4.501	4098	SILVIANOPOLIS	683	12	4.614	4351
MUTUM	3.421	49	22.893	19623	RIO VERMELHO	1.026	7	10.272	9442	SIMAO PEREIRA	500	13	2.705	2529
MUZAMBINHO	4.747	45	19.601	18027	RITAPOLIS	705	15	4.089	4122	SIMONESIA	2.258	48	16.939	16020
NACIP RAYDAN	402	7	2.155	1852	ROCHEDO DE MINAS	264	4	2.036	2028	SOBRALIA	530	21	4.568	3812
NANUQUE	7.030	134	30.488	25660	RODEIRO	1.511	20	7.151	5977	SOLEDADE DE MINAS	994	10	5.425	3856
NAQUE	775	23	4.315	3883	ROMARIA	782</								