

# BOLETIM EPIDEMIOLÓGICO

COVID-19: Doença causada pelo coronavírus – 19

sexta-feira, 4 de março de 2022



## CENÁRIO EM MINAS GERAIS - COVID-19

Total de Casos Confirmados

3.221.769

Casos em Acompanhamento

114.494

Casos Recuperados

3.047.486

Óbitos Confirmados

59.789

Fonte: Painel COVID-19 MG/Sala de Situação/SubVS/SES/MG. Dados parciais, sujeitos a alterações.

**TOTAL DE CASOS CONFIRMADOS:** soma dos casos confirmados que não evoluíram para óbito e dos óbitos confirmados por COVID-19.

**CASOS RECUPERADOS:** casos confirmados de COVID-19 que receberam alta hospitalar e/ou cumpriram isolamento domiciliar de 10 dias E estão há 72h assintomáticos (sem a utilização de medicamentos sintomáticos) E sem intercorrências.

**CASOS EM ACOMPANHAMENTO:** casos confirmados de COVID-19 que não evoluíram para óbito, cuja condição clínica permanece sendo acompanhada ou aguarda atualização pelos municípios.

**ÓBITOS CONFIRMADOS:** óbitos confirmados para COVID-19.



Nº de Casos Confirmados nas Últimas 24h

7.735



Nº de Óbitos Confirmados nas Últimas 24h\*

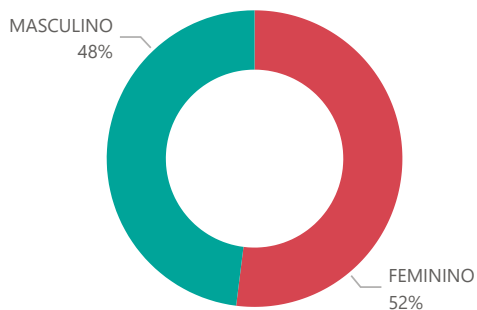
67

**Observação:** o número de casos e óbitos confirmados nas últimas 24h pode não retratar a ocorrência de novos casos no período, mas o total de casos notificados à SES/MG nas últimas 24h.

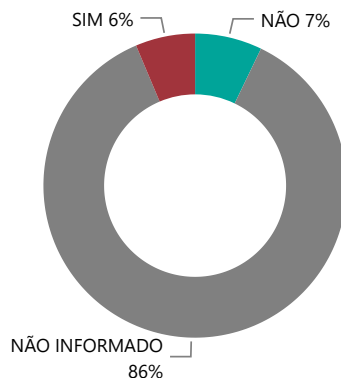
1

# PERFIL EPIDEMIOLÓGICO DOS CASOS CONFIRMADOS DE COVID-19 QUE NÃO EVOLUÍRAM PARA ÓBITO, MG, 2020-2021

## Quantidade de Casos por Sexo

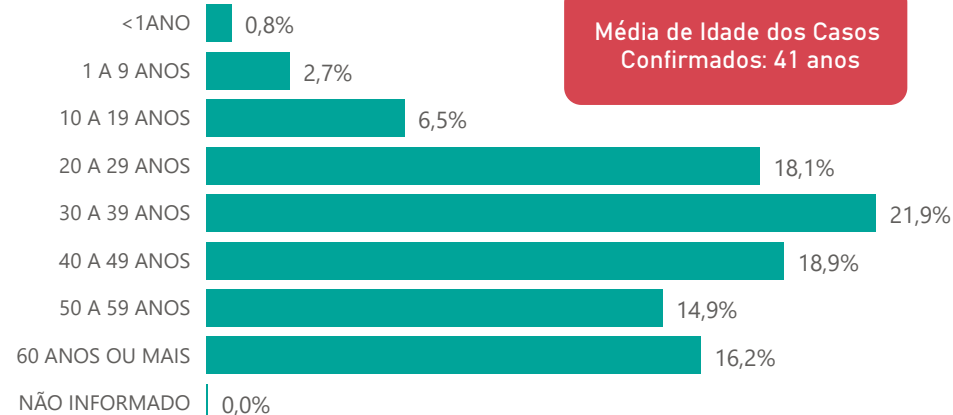


## Apresenta Fator de Risco (Comorbidade\*)

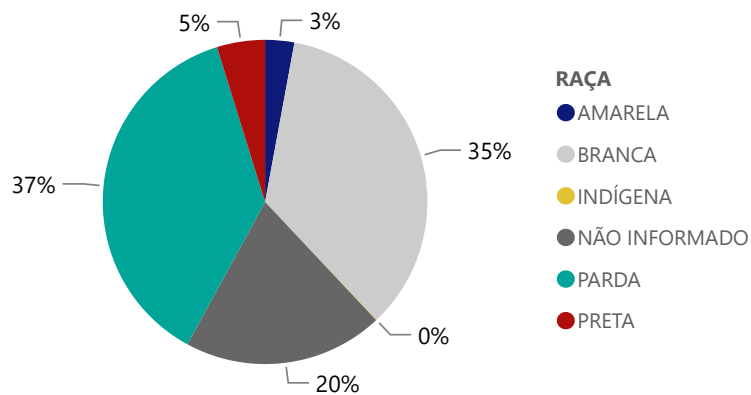


\*Dados parciais, aguardando atualização dos municípios.

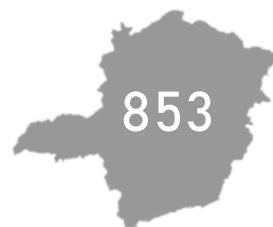
## Quantidade de casos por Faixa Etária



## Notificações por Raça



## Municípios Afetados



CORONA VÍRUS



2

## DADOS DE HOSPITALIZAÇÃO E ISOLAMENTO DOMICILIAR DOS CASOS CONFIRMADOS DE COVID-19, MG, 2020-2021

### Internados\*



208.710

### Isolamento Domiciliar



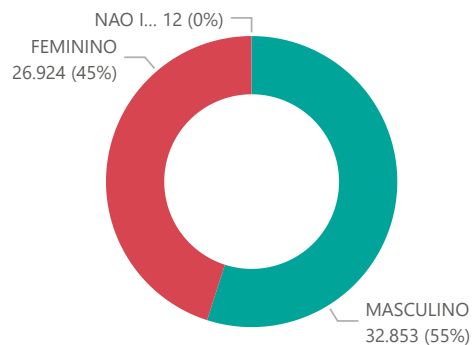
3.013.059

\*Casos confirmados de COVID-19 que precisaram de internação hospitalar na rede pública ou privada de Minas Gerais. Dados cumulativos, registrados desde o início da pandemia.

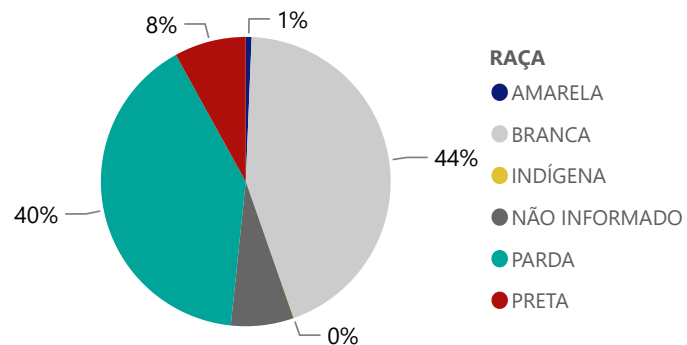
Fonte: Painel COVID-19 MG/ Sala de Situação/SubVS/SES-MG; E-SUS VE; SIVEP-Gripe. Dados parciais, sujeitos a alterações.

Fonte: Sala de Situação/SubVS/SES-MG; E-SUS VE; SIVEP-Gripe. Dados parciais, sujeitos a alterações.

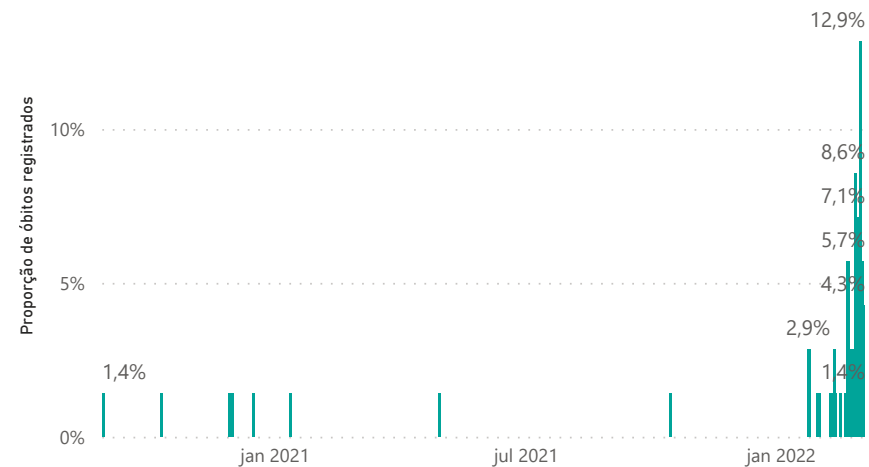
## Quantidade de Óbitos por Sexo



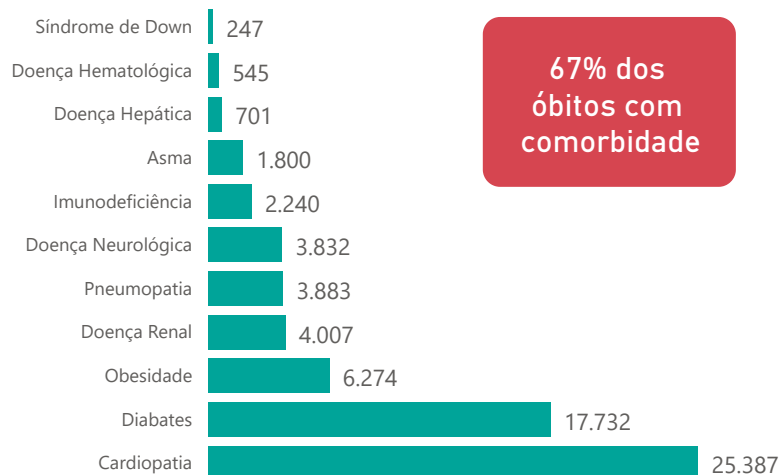
## Notificações por Raça



## Óbitos Registrados nas Últimas 24 Horas, por Data de Ocorrência



## Comorbidade\*



67% dos  
óbitos com  
comorbidade

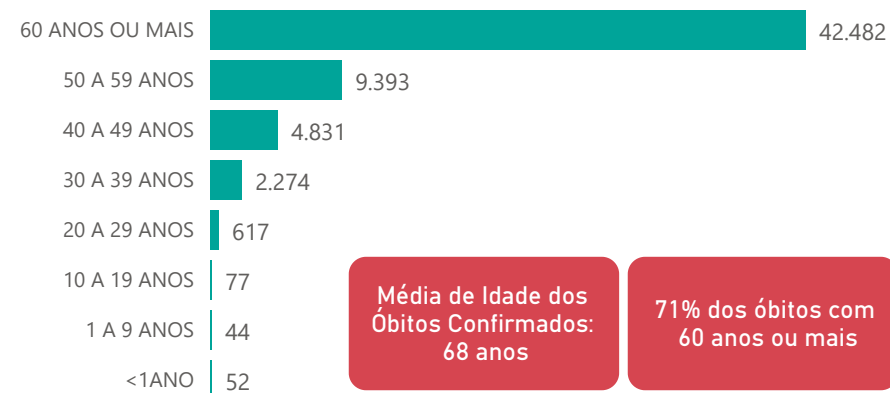
## Letalidade

1,9%

## Nº de Municípios com Óbitos

844

## Quantidade de Óbitos por Faixa Etária



Média de Idade dos  
Óbitos Confirmados:  
68 anos

71% dos óbitos com  
60 anos ou mais

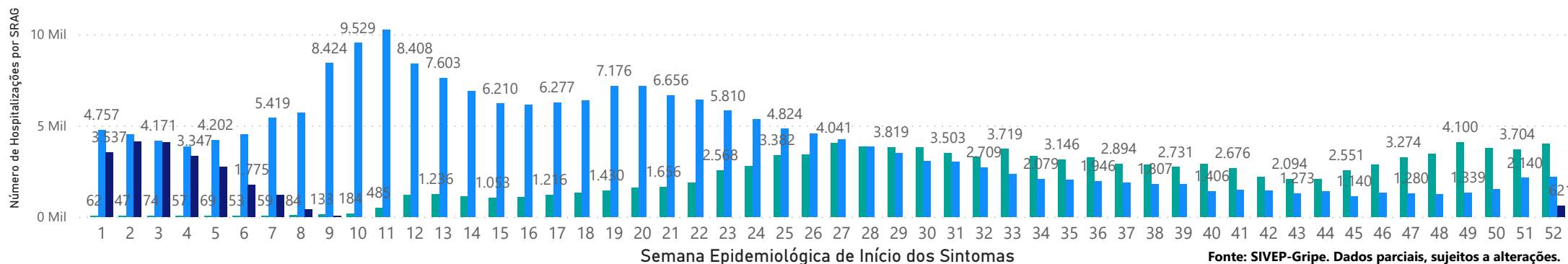
\*Os casos que evoluíram a óbito podem ter mais de uma comorbidade.

4

## HOSPITALIZAÇÕES POR SÍNDROME RESPIRATÓRIA AGUDA GRAVE (SRAG) 2019-2021

### NÚMERO DE HOSPITALIZAÇÕES POR SÍNDROME RESPIRATÓRIA AGUDA GRAVE (SRAG) SEGUNDO SEMANA EPIDEMIOLÓGICA (SE) DE INÍCIO DE SINTOMAS, MG, 2019 - 2021

ANO ● 2020 ● 2021 ● 2022



5

### DADOS LABORATORIAIS DE COVID-19, REDE PÚBLICA-MG 2020-2021



Fonte: GAL/FUNED. COES MINAS/COVID-19/SESMG. Dados parciais, sujeitos a alterações.

\*Não apresentaram resultado que pode ser concluído como positivo ou negativo.

6

### DADOS DE VACINAÇÃO

#### TOTAL DE DOSES APLICADAS EM MG

1ª DOSE

17.186.229

2ª DOSE

15.659.872

DOSE ÚNICA

504.359

DOSE DE REFORÇO

6.967.178

#### DOSES RECEBIDAS PELO MS



48.557.089

#### DOSES ENVIADAS PARA OS MUNICÍPIOS



38.362.545

Fonte: Localiza SUS. Dados parciais, sujeitos a alterações pelo Ministério da Saúde.

[https://qsprod.saude.gov.br/extensions/DEMÁS\\_C19VAC\\_Distr/DEMÁS\\_C19VAC\\_Distr.html](https://qsprod.saude.gov.br/extensions/DEMÁS_C19VAC_Distr/DEMÁS_C19VAC_Distr.html)

DISTRIBUIÇÃO DE CASOS E ÓBITOS CONFIRMADOS DA COVID-19 SEGUNDO LOCAL DE RESIDÊNCIA, MINAS GERAIS, 2020-2021

Local de Residência	Casos*	Óbitos	Doses 1 Aplicadas	Doses 2 Aplicadas	Local de Residência	Casos*	Óbitos	Doses 1 Aplicadas	Doses 2 Aplicadas	Local de Residência	Casos*	Óbitos	Doses 1 Aplicadas	Doses 2 Aplicadas
ABADIA DOS DOURADOS	1.337	20	6.048	5451	CARAI	1.380	20	16.477	13981	FELISBURGO	1.263	17	5.454	4876
ABAETE	3.025	45	20.154	18289	CARANAIBA	238	4	2.892	2709	FELIXLANDIA	1.969	33	11.460	11069
ABRE CAMPO	1.857	18	11.301	9896	CARANDAI	3.166	58	20.721	18912	FERNANDES TOURINHO	257	14	2.548	2202
ACAIACA	258	12	3.893	3277	CARANGOLA	5.400	129	27.504	25325	FERROS	773	15	8.531	7646
ACUCENA	807	38	7.005	6739	CARATINGA	12.154	296	62.920	59084	FERVEDOURO	1.486	19	8.794	7492
AGUA BOA	999	12	10.405	9910	CARBONITA	1.212	6	8.171	7279	FLORESTAL	274	14	5.831	5446
AGUA COMPRIDA	322	9	1.937	1905	CAREACU	885	17	5.097	5282	FORMIGA	19.532	283	60.322	55282
AGUANIL	1.241	8	4.073	3756	CARLOS CHAGAS	3.038	38	15.559	14834	FORMOSO	360	11	5.882	5517
AGUAS FORMOSAS	1.602	37	14.490	13534	CARMESIA	273	1	2.282	2141	FORTALEZA DE MINAS	693	9	3.043	2856
AGUAS VERMELHAS	562	11	9.884	8785	CARMO DA CACHOEIRA	1.436	22	10.344	9031	FORTUNA DE MINAS	123	3	2.781	2512
AIMORES	3.265	79	19.511	17151	CARMO DA MATA	1.382	11	10.361	9191	FRANCISCO BADARO	275	7	6.179	5776
AIURUOCA	703	12	5.248	4827	CARMO DE MINAS	1.410	29	10.312	9608	FRANCISCO DUMONT	349	6	3.682	3349
ALAGOA	628	8	2.261	2624	CARMO DO CAJURU	1.499	58	18.670	17046	FRANCISCO SA	1.301	50	16.989	16029
ALBERTINA	619	11	2.698	2334	CARMO DO PARANAIBA	4.768	125	27.535	24128	FRANCISOPOLIS	409	3	4.240	3872
ALEM PARAIBA	5.734	169	26.002	22390	CARMO DO RIO CLARO	3.880	75	16.064	15778	FREI GASPAR	775	16	4.559	4195
ALFENAS	16.633	237	67.910	58389	CARMOPO LIS DE MINAS	3.980	58	14.756	13895	FREI INOCENCIO	1.005	31	6.835	5236
ALFREDO VASCONCELOS	1.114	16	5.201	5109	CARNEIRINHO	2.355	50	7.673	7574	FREI LAGONEGRO	230	5	3.290	2987
ALMENARA	6.362	64	31.159	26660	CARRANCAS	818	10	3.933	3570	FRONTEIRA	3.079	67	12.088	10480
ALPERCATA	560	23	6.070	4941	CARVALHOPOLIS	620	7	3.004	2994	FRONTEIRA DOS VALES	772	10	3.680	3417
ALPINOPOLIS	3.711	50	15.529	14966	CARVALHOS	476	3	3.788	3654	FRUTA DE LEITE	246	3	3.766	3247
ALTEROSA	1.494	41	11.855	11260	CASA GRANDE	126	4	1.993	1948	FRUTAL	14.426	290	49.412	43539
ALTO CAPARAO	542	9	4.541	4007	CASCALHO RICO	406	4	2.646	2385	FUNILANDIA	354	11	4.092	3621
ALTO JEQUITIBA	1.328	13	6.988	6496	CASSIA	2.614	65	14.089	13421	GALILEIA	901	26	4.828	3896
ALTO RIO DOCE	899	31	10.145	9642	CATAGUASES	12.911	276	58.091	51520	GAMELEIRAS	366	5	4.008	3423
ALVARENGA	535	6	3.989	3385	CATAS ALTAS	812	13	4.448	4451	GLAUCILANDIA	298	7	2.521	2442
ALVINOPOLIS	1.852	24	12.434	12541	CATAS ALTAS DA NORUEGA	223	4	3.256	2824	GOIABEIRA	484	8	2.454	2199
ALVORADA DE MINAS	451	4	3.662	3195	CATUJI	768	8	5.698	4900	GOIANA	651	6	3.540	3318
AMPARO DO SERRA	266	11	4.052	3782	CATUTI	414	4	4.047	3621	GONCALVES	744	8	3.851	3618
ANDRADAS	6.379	133	32.414	29818	CAXAMBU	3.116	63	18.543	16529	GONZAGA	474	16	4.211	3794
ANDRELANDIA	188	18	10.332	9158	CEDRO DO ABAETE	106	0	1.146	1076	GOUVEIA	1.059	35	9.521	8653
ANGELANDIA	378	4	5.959	5086	CENTRAL DE MINAS	710	37	4.975	4971	GOVERNADOR VALADARES	43.239	1.440	215.169	180435
ANTONIO CARLOS	1.639	20	9.185	8926	CENTRALINA	1.811	54	7.853	6508	GRAO MOGOL	1.105	13	10.920	9364
ANTONIO DIAS	756	29	7.368	7144	CHACARA	259	11	3.309	2889	GRUPIARA	283	4	1.241	1223
ANTONIO PRADO DE MINAS	161	5	1.542	1516	CHALE	1.184	12	4.747	3339	GUANHAES	4.474	51	26.195	25731
ARACAI	102	2	2.099	1897	CHAPADA DO NORTE	553	3	8.795	7606	GUAPE	2.273	48	11.355	10605
ARACITABA	98	11	1.743	1742	CHAPADA GAUCHA	1.778	18	9.374	8525	GUARACIABA	936	35	8.107	7736
ARACUAI	3.307	61	26.625	25634	CHIADOR	491	8	2.458	2212	GUARACIAMA	334	6	4.212	3885
ARAGUARI	26.848	495	87.420	88912	CIPOTANEA	725	24	4.970	4897	GUARANESIA	4.592	39	17.015	14477
ARANTINA	455	6	2.749	2082	CLARAVAL	980	4	3.645	3704	GUARANI	1.455	8	6.331	5320
ARAPONGA	957	14	7.602	6101	CLARO DOS POCOES	877	11	6.422	5909	GUARARA	1.026	18	3.144	3091
ARAPORA	2.624	43	6.322	6763	CLAUDIO	4.215	68	24.897	22613	GUARDA-MOR	1.562	13	6.100	5854
ARAPUA	439	3	2.716	2598	COIMBRA	805	12	6.123	5722	GUAXUPE	12.103	169	40.580	38636
ARAUJOS	933	14	7.880	6737	COLLUNA	785	10	7.002	6892	GUIDOVAL	1.390	22	6.160	5649
ARAXA	30.460	273	93.496	81134	COMENDADOR GOMES	600	5	2.583	2565	GUIMARANIA	1.482	17	6.264	6192
ARCEBURGO	2.014	34	7.079	6934	COMERCINHO	590	6	5.647	5363	GUIRICEMA	1.637	35	6.826	6642
ARCOS	9.995	142	36.643	33542	CONCEICAO DA APARECIDA	1.405	11	9.229	8302	GURINHATA	935	5	5.020	4155
AREADO	2.466	35	10.987	10596	CONCEICAO DA BARRA DE MINAS	558	8	3.144	3111	HELIODORA	1.054	18	5.108	4601
ARGIRITA	506	14	2.408	2200	CONCEICAO DAS ALAGOAS	5.962	149	19.383	18988	IAPU	1.284	37	8.177	7500
ARICANDUVA	341	0	4.092	3864	CONCEICAO DAS PEDRAS	329	4	2.415	2350	IBERTIOGA	512	13	4.403	4318
ARINOS	2.123	30	12.868	11554	CONCEICAO DE IPANEMA	520	4	3.760	3374	IBIA	4.279	60	19.616	17347
ASTOLFO DUTRA	2.074	29	11.087	9516	CONCEICAO DO MATO DENTRO	4.018	39	19.650	19431	IBIAI	759	11	5.421	5148
ATALEIA	1.504	12	10.566	8715	CONCEICAO DO PARA	525	11	5.306	4867	IBIRACATU	272	3	4.352	3928
AUGUSTO DE LIMA	316	11	3.844	3744	CONCEICAO DO RIO VERDE	1.961	29	12.964	9563	IBIRACI	1.857	27	9.230	8865
BAEPENDI	2.817	36	14.790	14315	CONCEICAO DOS OUROS	1.392	36	9.000	8976	IBIRITE	12.126	425	133.674	121529
BALDIM	706	24	6.612	5814	CONEGO MARINHO	191	2	5.077	4503	IBITIURA DE MINAS	931	5	3.059	2929
BAMBUI	5.299	41	19.017	17379	CONFINS	533	17	11.487	6874	IBITURUNA	651	1	2.554	2462
BANDEIRA	652	11	3.837	3324	CONGONHAL	2.337	32	10.112	8535	ICARAI DE MINAS	439	5	7.633	6797
BANDEIRA DO SUL	1.191	16	5.070	4517	CONGONHAS	10.822	111	48.233	45376	IGARAPE	4.292	106	37.297	31651
BARAO DE COCAIS	6.478	83	26.568	24447	CONGONHAS DO NORTE	305	4	4.114	3747	IGARATINGA	1.748	16	8.427	8347
BARAO DE MONTE ALTO	371	16	4.330	4108	CONQUISTA	1.417	20	5.767	5205	IGUATAMA	1.125	11	6.115	5495
BARBACENA	13.943	333	109.122	104588	CONSELHEIRO LAFAIETE	21.307	299	100.706	94087	IUACI	874	20	5.801	5268
BARRA LONGA	575	13	4.968	4861	CONSELHEIRO PENA	3.002	57	15.838	12896	ILICINEA	1.877	32	11.218	10069
BARROSO	4.740	67	16.947	16066	CONSOLACAO	217	4	1.523	1425	IMBE DE MINAS	620	10	4.911	4410
BELA VISTA DE MINAS	1.274	25	7.937	7200	CONTAGEM	64.893	2.054	494.169	460800	INCONFIDENTES	1.318	12	6.421	5960
BELMIRO BRAGA	634	4	2.772	2772	COQUEIRAL	1.260	24	8.131	7507	INDAIBIRA	486	1	5.239	4173
BELO HORIZONTE	339.380	7.426	2.204.330	2033695	CORACAO DE JESUS	1.467	22	19.854	16698	INDIANOPOLIS	1.305	7	5.027	5055
BELO ORIENTE	3.212	76	19.797	16527	CORDISBURGO	395	19	6.883	6513	INGAI	270	7	2.531	2378
BELO VALE	1.624	13	7.719	6850	CORDISLANDIA	464	3	2.731	2439	INHAPIM	2.741	69	19.303	17065
BERILO	371	1	9.545	8855	CORINTO	2.839	58	18.652	17071	INHAUMA	1.025	22	4.963	4814
BERIZAL	325	3	3.756	3745	COROACI	762	20	7.506	6646	INIMUTABA	706	19	5.756	5488
BERTOPOPOLIS	719	6	3.561	3483	COROMANDEL	5.120	98	24.676	22032	IPABA	1.998	62	12.323	11503
BETIM	44.036	1.407	337.061	317994	CORONEL FABRICIANO	14.372	368	73.730	72605	IPANEMA	3.689	80	15.501	13870
BIAS FORTES	115	4	3.080	2843	CORONEL MURTA	580	10	6.605	6286	IPATINGA	42.961	957	199.550	172320
BICAS	3.289	51	11.721	11514	CORONEL PACHECO	209	10	2.500	2308	IPIACU	938	7	3.443	3090
BIQUINHAS	384	4	2.279	2115	CORONEL XAVIER CHAVES	697	4	2.932	2892	IPUIUNA	2.059	43	7.185	7437
BOA ESPERANCA	7.565	148	32.146	32223	CORREGO DANTA	423	8	2.524	2425	IRAI DE MINAS	891	15	5.375	5328
BOCAINA DE MINAS	414	7	3.989	3924	CORREGO DO BOM JESUS	823	8	3.468	3081	ITABIRA	29.982	400	90.860	75185
BOCAIUVA	4.244	73	37.615	35191	CORREGO FUNDO	1.507	8	5.869	5214	ITABIRINHA	1.371	44	8.486	7834
BOM DESPACHO	10.463	120	42.013	35009	CORREGO NOVO	365	14	2.420	1869	ITABIRITO	16.415	173	46.646	43545
BOM JARDIM DE MINAS	1.060	5	5.936	5972	COUTO DE MAGALHAES DE MINAS	302	7	3.737	3185	ITACAMBIRA	406	3	3.262	3047
BOM JESUS DA PENHA	1.070	20	3.749	3713	CRISOLITA	329	3	4.112	3629	ITACARAMBI	960	19	11.933	10856
BOM JESUS DO AMPARO	474	8	4.830	4553	CRISTAIS	2.321	31	10.618	9523	ITAGUARA	3.866	34	12.524	11189
BOM JESUS DO GALHO	966	39	11.551	9646	CRISTALIA	480	3	3.914	3591	ITAIPE	478	7	8.461	6707
BOM REPOUSO	1.892	33	10.504	9190	CRISTIANO OTONI	655	18	4.511	3947	ITAUBA	17.082	461	78.109	72594
BOM SUCESSO	1.914	30	14.350	13916	CRISTINA	1.341	9	8.634	7947	ITAMARANDIBA	5.329	33	27.020	25000
BONFIM	792	19	7.132	6499	CRUCILANDIA	975	8	5.274	4570	ITAMARATI DE MINAS	1.134	8	3.605	3587
BONFINOPOLIS DE MINAS	902	14	4.086	3932	CRUZEIRO DA FORTALEZA</									



DISTRIBUIÇÃO DE CASOS E ÓBITOS CONFIRMADOS DA COVID-19 SEGUNDO LOCAL DE RESIDÊNCIA, MINAS GERAIS, 2020-2021

Local de Residência	Casos*	Óbitos	Doses 1 Aplicadas	Doses 2 Aplicadas	Local de Residência	Casos*	Óbitos	Doses 1 Aplicadas	Doses 2 Aplicadas	Local de Residência	Casos*	Óbitos	Doses 1 Aplicadas	Doses 2 Aplicadas
LAGOA DOURADA	1.743	15	10.257	9952	PEDRA BONITA	610	8	5.248	4868	SAO FRANCISCO	2.575	78	42.343	33822
LAGOA FORMOSA	2.983	68	16.326	15464	PEDRA DO ANTA	281	5	3.023	3030	SAO FRANCISCO DE PAULA	744	13	5.783	5460
LAGOA GRANDE	1.638	33	7.247	6265	PEDRA DO INDAIA	705	7	3.755	3131	SAO FRANCISCO DE SALES	1.303	34	4.646	4078
LAGOA SANTA	9.829	137	47.565	44729	PEDRA DOURADA	405	2	2.447	2185	SAO FRANCISCO DO GLORIA	678	9	4.009	3835
LAJINHÁ	3.430	49	17.000	16000	PEDRALVA	1.343	15	9.900	8984	SAO GERALDO	1.028	28	8.606	7848
LAMBARI	3.792	44	16.651	15850	PEDRAS DE MARIA DA CRUZ	180	14	6.678	6122	SAO GERALDO DA PIEDADE	421	13	3.082	2781
LAMIM	445	4	3.348	3124	PEDRINOPOLIS	834	12	3.251	2820	SAO GERALDO DO BAIXIO	354	7	2.565	2414
LARANJAL	1.322	29	5.583	5151	PEDRO LEOPOLDO	8.330	206	50.147	46089	SAO GONCALO DO ABAETE	880	15	6.185	5244
LASSANCE	890	8	5.621	5270	PEDRO TEIXEIRA	25	0	1.763	1692	SAO GONCALO DO PARA	555	24	9.804	8326
LAVRAS	22.237	186	85.311	82688	PEQUERI	490	9	2.809	2550	SAO GONCALO DO RIO ABAIXO	2.178	29	13.573	11023
LEANDRO FERREIRA	496	7	2.779	2685	PEQUI	466	10	3.613	2830	SAO GONCALO DO RIO PRETO	521	6	2.976	2717
LEME DO PRADO	332	3	3.401	3150	PERDIGAO	2.256	18	9.482	8218	SAO GONCALO DO SAPUCAI	4.577	69	19.595	19049
LEOPOLDINA	10.631	195	43.170	38005	PERDIZES	3.644	29	13.622	12377	SAO GOTARDO	7.161	98	33.625	29952
LIBERDADE	257	10	4.283	4159	PERDOES	4.488	43	17.130	17126	SAO JOAO BATISTA DO GLORIA	1.835	33	6.121	5972
LIMA DUARTE	2.046	50	14.403	14042	PERIQUITO	749	27	5.241	4550	SAO JOAO DA LAGOA	484	5	4.041	3474
LIMEIRA DO OESTE	2.230	37	7.361	6498	PESCADOR	730	6	3.003	2717	SAO JOAO DA MATA	473	11	2.525	2285
LONTRA	813	10	6.816	6497	PIAU	344	14	2.284	2222	SAO JOAO DA PONTE	630	24	20.550	18309
LUISBURGO	642	18	5.515	5357	PIEDADE DE CARATINGA	1.071	26	6.890	6220	SAO JOAO DAS MISSOES	507	7	11.185	8987
LUISLANDIA	329	2	4.621	4058	PIEDADE DE PONTE NOVA	312	9	3.159	3192	SAO JOAO DEL REI	16.611	253	81.959	74899
LUMINARIAS	617	12	4.101	3665	PIEDADE DO RIO GRANDE	647	11	4.033	3910	SAO JOAO DO MANHUACU	1.158	33	8.132	6917
LUZ	5.072	38	15.404	13424	PIEDADE DOS GERAIS	77	6	4.250	4324	SAO JOAO DO MANTENINHA	984	12	4.474	3943
MACHACALIS	836	14	5.298	4956	PIMENTA	1.705	22	7.486	6949	SAO JOAO DO ORIENTE	1.046	27	6.384	5314
MACHADO	8.215	109	33.539	29253	PINGO-D'AGUA	505	14	3.690	3383	SAO JOAO DO PACUI	107	3	3.127	3011
MADRE DE DEUS DE MINAS	936	14	4.646	4236	PINTOPOLIS	251	5	5.621	4932	SAO JOAO DO PARAISO	2.436	22	16.513	14556
MALACACHETA	1.740	28	13.701	12014	PIRACEMA	99	18	5.844	5450	SAO JOAO EVANGELISTA	1.469	22	12.308	11980
MAMONAS	597	7	4.684	4747	PIRAJUBA	1.188	28	5.868	5132	SAO JOAO NEPOMUCENO	3.888	50	21.241	19813
MANGA	1.810	18	14.551	12295	PIRANGA	1.035	37	13.188	12618	SAO JOAQUIM DE BICAS	2.309	114	22.877	21203
MANHUACU	8.472	242	73.794	68876	PIRANGUCU	969	16	4.681	4745	SAO JOSE DA BARRA	1.438	18	6.578	5352
MANHUMIRIM	2.861	52	16.308	15207	PIRANGUINHO	1.435	48	6.460	5943	SAO JOSE DA LAPA	4.031	45	19.087	17368
MAINTENA	3.831	81	19.678	15388	PIRAPETINGA	4.383	36	9.015	8020	SAO JOSE DA SAFIRA	497	13	2.951	2647
MAR DE ESPANHA	2.324	45	11.400	10603	PIRAPORA	9.527	111	42.912	40224	SAO JOSE DA VARGINHA	339	1	4.528	3860
MARAVILHAS	690	7	5.710	4881	PIRAUBA	1.635	27	9.998	8494	SAO JOSE DO ALEGRE	418	7	3.213	3206
MARIA DA FE	2.366	50	11.394	10951	PITANGUI	3.400	105	21.858	19379	SAO JOSE DO DIVINO	367	3	2.667	2326
MARIANA	15.372	109	54.757	49121	PIUMHI	8.947	129	29.441	26502	SAO JOSE DO GOIABAL	594	16	4.701	4092
MARILAC	434	10	3.338	2963	PLANURA	2.535	51	8.745	8340	SAO JOSE DO JACURI	572	3	4.994	4784
MARIO CAMPOS	1.492	55	12.371	11291	POCO FUNDO	3.620	14	14.420	13598	SAO JOSE DO MANTIMENTO	313	3	2.301	2130
MARIPE DE MINAS	661	14	2.969	2867	POCOS DE CALDAS	23.084	551	145.864	132753	SAO LOURENCO	9.658	170	39.127	35842
MARLIERIA	398	17	3.560	3392	POCRANE	980	10	7.340	6985	SAO MIGUEL DO ANTA	760	13	5.311	5418
MARMELOPOLIS	415	9	2.775	2427	POMPEU	4.620	60	25.290	23200	SAO PEDRO DA UNIAO	649	10	4.092	3903
MARTINHO CAMPOS	2.532	40	12.194	10123	PONTE NOVA	8.255	218	48.816	47635	SAO PEDRO DO SUACUI	452	11	4.157	4004
MARTINS SOARES	624	13	6.179	5683	PONTO CHIQUE	495	14	3.998	2586	SAO PEDRO DOS FERROS	628	15	6.494	5698
MATA VERDE	789	9	5.873	5602	PONTO DOS VOLANTES	496	24	8.018	7320	SAO ROMAO	589	7	6.031	5495
MATERLANDIA	236	2	3.893	3299	PORTEIRINHA	4.882	69	29.752	27635	SAO ROQUE DE MINAS	1.500	20	6.620	5960
MATEUS LEME	7.784	98	31.047	27448	PORTO FIRME	1.264	16	8.214	7511	SAO SEBASTIAO DA BELA VISTA	878	15	5.534	4461
MATHIAS LOBATO	451	13	2.664	2142	POTE	1.709	21	11.523	10313	SAO SEBASTIAO DA VARGEM ALEGRE	200	5	2.547	2416
MATIAS BARBOSA	3.009	66	12.120	10341	POUSO ALEGRE	35.212	489	138.566	124774	SAO SEBASTIAO DO ANTA	629	13	5.041	4421
MATIAS CARDOSO	508	12	7.672	6781	POUSO ALTO	1.252	29	6.087	5626	SAO SEBASTIAO DO MARANHAO	1.006	4	6.922	5850
MATIPO	2.427	41	14.869	11923	PRADOS	1.305	21	8.284	7236	SAO SEBASTIAO DO OESTE	799	17	8.649	7242
MATO VERDE	1.706	17	10.646	9800	PRATA	5.197	110	23.206	21461	SAO SEBASTIAO DO PARAISO	10.817	306	57.948	52368
MATOZINHOS	6.924	115	32.745	29494	PRATAPOLIS	1.539	28	7.113	6850	SAO SEBASTIAO DO RIO PRETO	196	2	1.474	1338
MATUTINA	416	7	3.569	3502	PRATINHA	428	3	3.356	3076	SAO SEBASTIAO DO RIO VERDE	486	4	1.852	1779
MEDEIROS	453	2	3.071	2924	PRESIDENTE BERNARDES	502	8	4.354	4060	SAO THOME DAS LETRAS	887	7	5.558	5206
MEDINA	1.221	27	15.685	15252	PRESIDENTE JUSCELINO	239	6	3.549	3260	SAO TIAGO	1.867	19	9.337	9278
MENDES PIMENTEL	1.089	11	4.769	4457	PRESIDENTE KUBITSCHEK	355	7	2.814	2550	SAO TOMAS DE AQUINO	1.098	29	5.899	5506
MERCES	444	21	8.966	8157	PRESIDENTE OLEGARIO	2.059	34	15.058	12274	SAO VICENTE DE MINAS	592	10	5.953	5808
MESQUITA	510	8	4.220	3853	PRUDENTE DE MORAIS	908	25	8.377	7710	SAPUCAI-MIRIM	1.216	7	5.508	4941
MINAS NOVAS	1.404	25	17.901	17460	QUARTEL GERAL	335	4	2.790	2678	SARDOA	774	10	4.244	3413
MINDURI	390	11	3.084	2840	QUELUZITO	241	5	2.079	1890	SARZEDO	3.115	83	27.229	26194
MIRABELA	1.480	22	9.128	8039	RAPOSOS	1.976	45	12.366	11236	SEM-PEIXE	278	6	2.625	2334
MIRADOURO	1.107	14	7.573	7203	RAUL SOARES	3.415	60	18.938	18201	SENADOR AMARAL	1.135	11	5.072	3842
MIRAI	2.429	18	10.211	9518	RECREIO	1.325	24	7.470	7127	SENADOR CORTES	573	4	1.954	1832
MIRAVANIA	8	2	3.331	3050	REDUTO	575	15	8.982	5389	SENADOR FIRMINO	1.295	10	6.612	6864
MOEDA	400	14	4.491	3722	RESENDE COSTA	1.472	23	9.233	8906	SENADOR JOSE BENTO	305	6	1.562	1476
MOEMA	1.777	14	6.364	5265	RESPLENDOR	2.943	62	12.278	11370	SENADOR MODESTINO GONCALVES	374	8	3.793	3524
MONJOLOS	60	3	1.877	1809	RESSAQUINHA	576	11	4.110	3857	SENHORA DE OLIVEIRA	501	8	4.699	4574
MONSENHOR PAULO	1.414	10	7.626	6060	RIACHINHO	1.030	10	5.517	5077	SENHORA DO PORTO	304	1	3.018	2640
MONTALVANIA	1.873	19	11.500	10094	RIACHO DOS MACHADOS	889	8	6.708	5503	SENHORA DOS REMEDIOS	766	18	8.637	7638
MONTE ALEGRE DE MINAS	2.472	45	16.248	14189	RIBEIRAO DAS NEVES	24.173	866	220.272	192516	SERICITA	986	5	5.566	4908
MONTE AZUL	2.179	37	16.875	16256	RIBEIRAO VERMELHO	768	12	3.442	2963	SERITINGA	246	2	1.809	1702
MONTE BELO	2.507	37	12.666	10623	RIO ACIMA	1.568	33	7.831	7510	SERRA AZUL DE MINAS	264	0	3.476	2947
MONTE CARMELO	9.626	182	41.627	37867	RIO CASCA	1.607	49	10.805	9699	SERRA DA SAUDADE	97	0	716	667
MONTE FORMOSO	384	7	3.446	2675	RIO DO PRADO	597	8	3.973	3759	SERRA DO SALITRE	2.382	42	11.239	10319
MONTE SANTO DE MINAS	3.895	64	17.528	15245	RIO DOCE	422	10	2.764	2653	SERRA DOS AIMORES	759	10	5.833	5088
MONTE SIAO	5.236	44	19.734	16798	RIO ESPERA	468	13	5.193	4427	SERRANIA	1.187	23	6.219	5934
MONTES CLAROS	71.326	1.028	335.572	302628	RIO MANSO	762	11	4.864	4379	SERRANOPOLIS DE MINAS	284	2	3.565	3374
MONTEZUMA	715	5	5.254	4672	RIO NOVO	669	29	6.704	6640	SERRANOS	158	1	1.757	1619
MORADA NOVA DE MINAS	1.267	13	7.476	7279	RIO PARANAIBA	2.917	29	12.172	11688	SERRO	1.932	20	17.000	16000
MORRO DA GARÇA	261	10	2.144	2071	RIO PARDO DE MINAS	1.646	10	21.021	17747	SETE LAGOAS	34.023	666	185.678	175266
MORRO DO PILAR	204	5	2.979	2906	RIO PIRACICABA	3.144	28	13.666	12042	SETUBINHA	596	4	7.420	6736
MUNHOZ	854	15	5.146	4687	RIO POMBA	1.056	39	15.092	14611	SILVEIRANIA	245	3	2.111	2026
MURIAE	14.844	363	84.718	77777	RIO PRETO	1.042	6	4.121	3477	SILVIANOPOLIS	631	12	4.610	4322
MUTUM	3.343	49	21.855	18457	RIO VERMELHO	1.015	6	10.204	9374	SIMAO PEREIRA	500	13	2.673	2337
MUZAMBINHO	4.609	44	19.600	17295	RITAPOLIS	683	15	4.086	4095	SIMONESIA	2.207	45	15.611	15610
NACIP RAYDAN	399	7	2.154	1804	ROCHEDO DE MINAS	264	4	2.035	2022	SOBRALIA	516	21	4.526	3752
NANUQUE	6.824	134	29.627	24061	RODEIRO	1.509	20	7.143	5860	SOLEDADE DE MINAS	925	10	5.420	3742
NAQUE	581	23	4.305	3821	ROMARIA	756	9	3						