

BOLETIM EPIDEMIOLÓGICO

COVID-19: Doença causada pelo coronavírus – 19

terça-feira, 29 de março de 2022



SAÚDE



MINAS GERAIS
GOVERNO DIFERENTE.
ESTADO EFICIENTE.



CENÁRIO EM MINAS GERAIS - COVID-19

Total de Casos Confirmados

3.320.560

Casos em Acompanhamento

56.407

Casos Recuperados

3.203.383

Óbitos Confirmados

60.770

Fonte: Painel COVID-19 MG/Sala de Situação/SubVS/SES/MG. Dados parciais, sujeitos a alterações.

TOTAL DE CASOS CONFIRMADOS: soma dos casos confirmados que não evoluíram para óbito e dos óbitos confirmados por COVID-19.

CASOS RECUPERADOS: casos confirmados de COVID-19 que receberam alta hospitalar e/ou cumpriram isolamento domiciliar de 10 dias E estão há 72h assintomáticos (sem a utilização de medicamentos sintomáticos) E sem intercorrências.

CASOS EM ACOMPANHAMENTO: casos confirmados de COVID-19 que não evoluíram para óbito, cuja condição clínica permanece sendo acompanhada ou aguarda atualização pelos municípios.

ÓBITOS CONFIRMADOS: óbitos confirmados para COVID-19.



Nº de Casos Confirmados nas Últimas 24h

3.043



Nº de Óbitos Confirmados nas Últimas 24h*

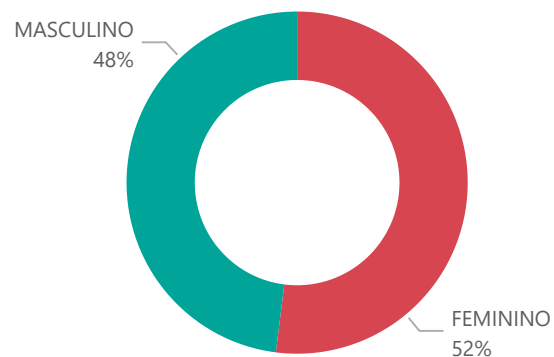
1

Observação: o número de casos e óbitos confirmados nas últimas 24h pode não retratar a ocorrência de novos casos no período, mas o total de casos notificados à SES/MG nas últimas 24h.

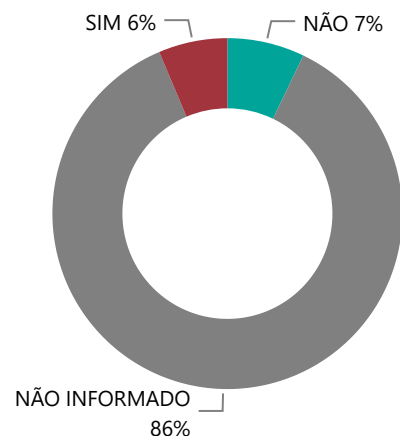
1

PERFIL EPIDEMIOLÓGICO DOS CASOS CONFIRMADOS DE COVID-19 QUE NÃO EVOLUÍRAM PARA ÓBITO, MG, 2020-2021

Quantidade de Casos por Sexo

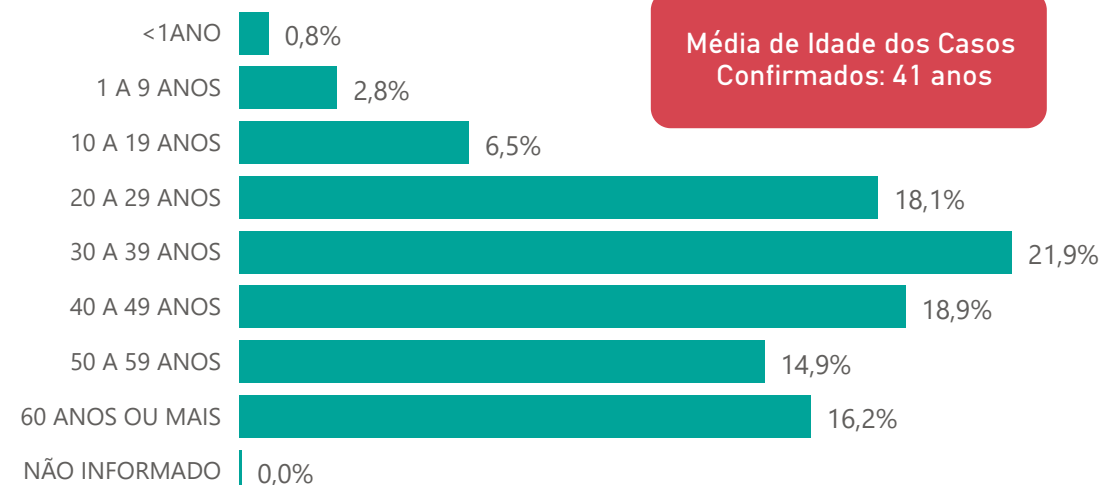


Apresenta Fator de Risco (Comorbidade*)

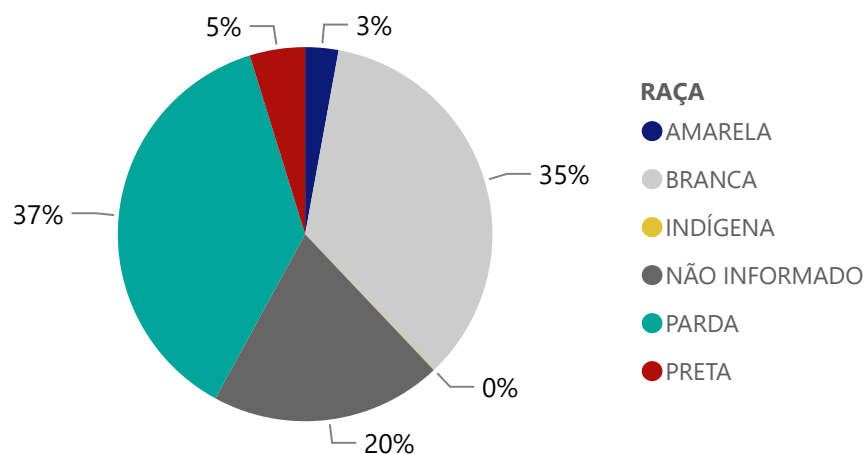


*Dados parciais, aguardando atualização dos municípios.

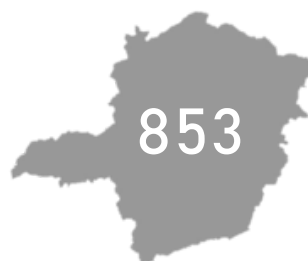
Quantidade de casos por Faixa Etária



Notificações por Raça



Municípios Afetados



CORONA VÍRUS



Fonte: Sala de Situação/SubVS/SES-MG; E-SUS VE; SIVEP-Gripe. Dados parciais, sujeitos a alterações.

2

DADOS DE HOSPITALIZAÇÃO E ISOLAMENTO DOMICILIAR DOS CASOS CONFIRMADOS DE COVID-19, MG, 2020-2021

Internados*



211.275

Isolamento Domiciliar

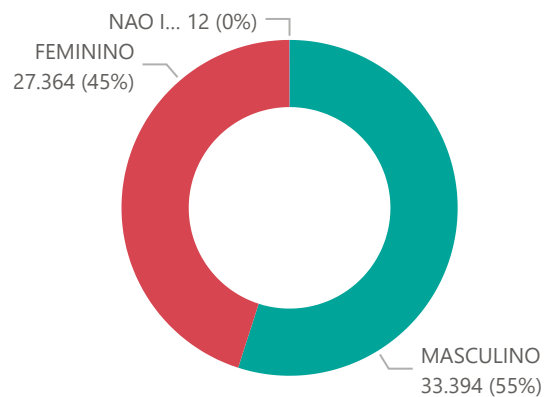


3.109.285

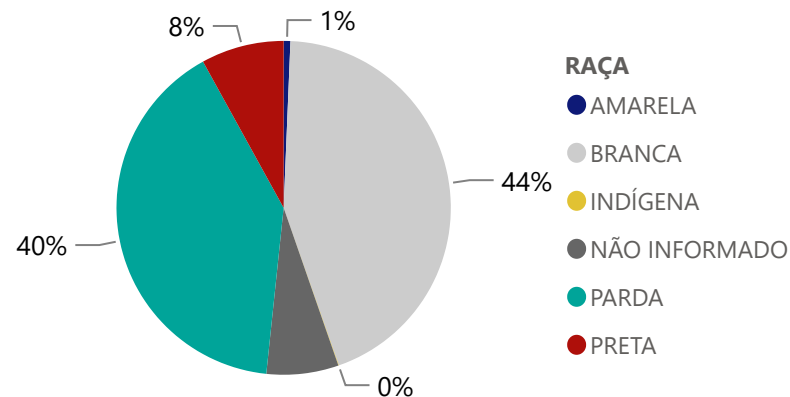
*Casos confirmados de COVID-19 que precisaram de internação hospitalar na rede pública ou privada de Minas Gerais. Dados cumulativos, registrados desde o início da pandemia.

Fonte: Painel COVID-19 MG/ Sala de Situação/SubVS/SES-MG; E-SUS VE; SIVEP-Gripe. Dados parciais, sujeitos a alterações.

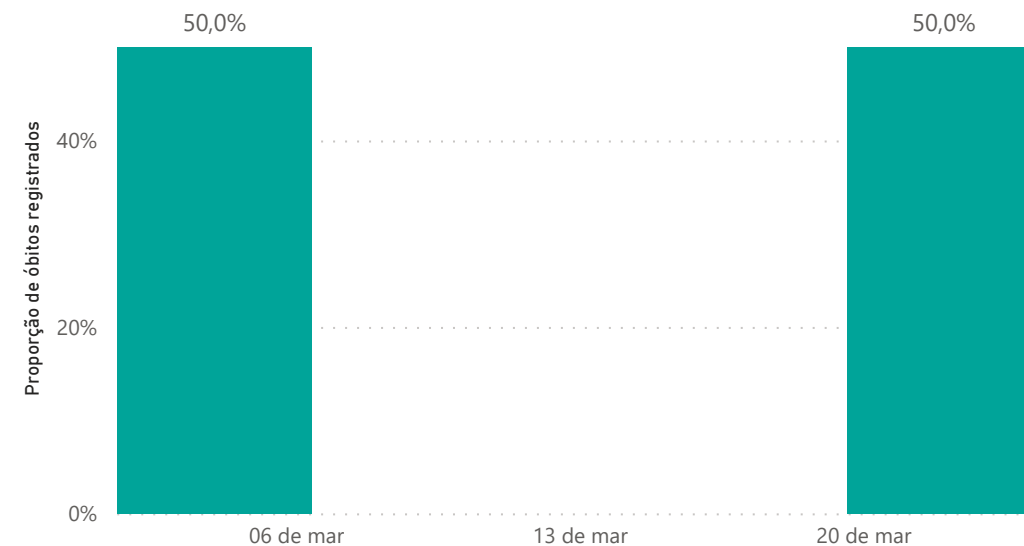
Quantidade de Óbitos por Sexo



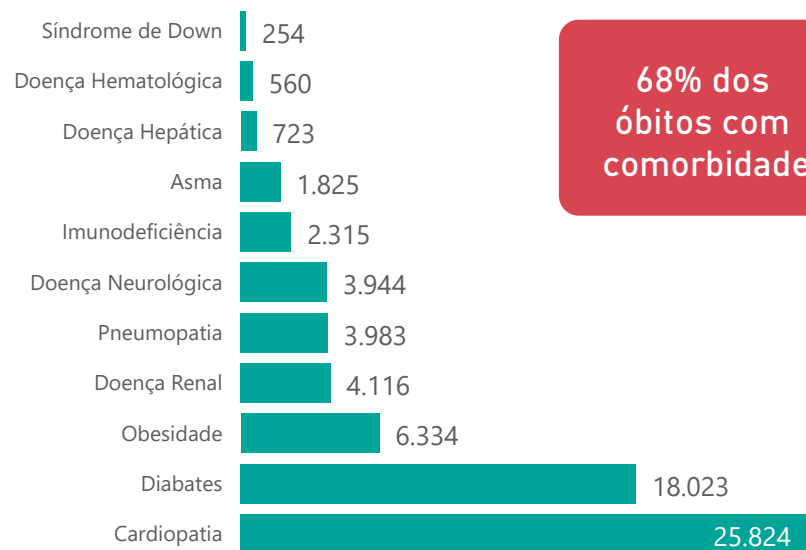
Notificações por Raça



Óbitos Registrados nas Últimas 24 Horas, por Data de Ocorrência



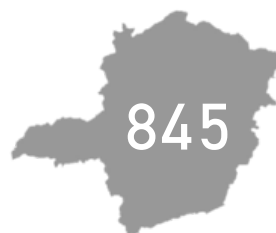
Comorbidade*



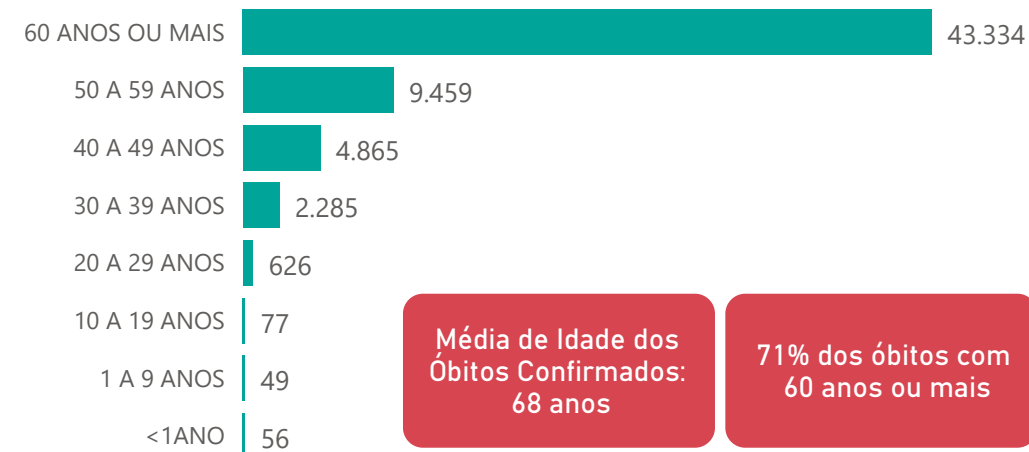
68% dos óbitos com comorbidade

1,8%

Nº de Municípios com Óbitos



Quantidade de Óbitos por Faixa Etária



Média de Idade dos Óbitos Confirmados: 68 anos

71% dos óbitos com 60 anos ou mais

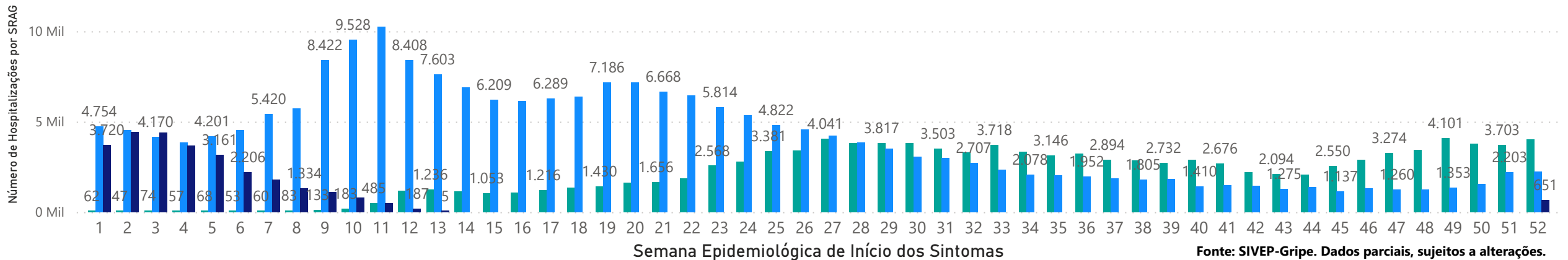
*Os casos que evoluíram a óbito podem ter mais de uma comorbidade.

4

HOSPITALIZAÇÕES POR SÍNDROME RESPIRATÓRIA AGUDA GRAVE (SRAG) 2019-2021

NÚMERO DE HOSPITALIZAÇÕES POR SÍNDROME RESPIRATÓRIA AGUDA GRAVE (SRAG) SEGUNDO SEMANA EPIDEMIOLÓGICA (SE) DE INÍCIO DE SINTOMAS, MG, 2020 - 2022

ANO ● 2020 ● 2021 ● 2022



Fonte: SIVEP-Gripe. Dados parciais, sujeitos a alterações.

5

DADOS LABORATORIAIS DE COVID-19, REDE PÚBLICA-MG 2020-2021



Fonte: GAL/FUNED. COES MINAS/COVID-19/SESMG. Dados parciais, sujeitos a alterações.

*Não apresentaram resultado que pode ser concluído como positivo ou negativo.

6

DADOS DE VACINAÇÃO

TOTAL DE DOSES APLICADAS EM MG

1ª DOSE

17.474.016

2ª DOSE

15.934.194

DOSE ÚNICA

517.302

DOSE DE REFORÇO

8.640.065

DOSES RECEBIDAS PELO MS



49.412.869

DOSES DISTRIBUÍDAS PELA SES-MG



46.785.310

Fonte: Localiza SUS. Dados parciais, sujeitos a alterações pelo Ministério da Saúde.

[https://qsprod.saude.gov.br/extensions/DEMAs_C19VAC_Distr/D
EMAs_C19VAC_Distr.html](https://qsprod.saude.gov.br/extensions/DEMAs_C19VAC_Distr/DEMAs_C19VAC_Distr.html)

DISTRIBUIÇÃO DE CASOS E ÓBITOS CONFIRMADOS DA COVID-19 SEGUNDO LOCAL DE RESIDÊNCIA, MINAS GERAIS, 2020-2021

Local de Residência	Casos*	Óbitos	Doses 1 Aplicadas	Doses 2 Aplicadas	Local de Residência	Casos*	Óbitos	Doses 1 Aplicadas	Doses 2 Aplicadas	Local de Residência	Casos*	Óbitos	Doses 1 Aplicadas	Doses 2 Aplicadas
ABADIA DOS DOURADOS	1.420	20	6.065	5472	CARAI	1.412	21	16.772	14346	FELISBURGO	1.325	17	5.466	4917
ABAETE	3.159	49	20.155	18788	CARANAIBA	277	4	2.939	2764	FELIXLANDIA	1.995	33	11.461	11084
ABRE CAMPO	1.897	19	10.911	9967	CARANDAI	3.309	58	21.058	19533	FERNANDES TOURINHO	263	14	2.574	2250
ACAIACA	258	12	3.961	3444	CARANGOLA	5.462	130	27.848	25658	FERROS	804	15	8.541	7717
ACUCENA	807	38	7.016	6790	CARATINGA	12.213	299	62.969	59764	FERVEDOURO	1.491	19	8.877	7611
AGUA BOA	1.011	14	10.510	10198	CARBONITA	1.236	6	8.117	7279	FLORESTAL	274	14	5.832	5454
AGUA COMPRIDA	327	9	1.980	1980	CAREACU	953	17	5.609	5350	FORMIGA	19.935	285	60.948	55112
AGUANIL	1.287	8	4.131	3828	CARLOS CHAGAS	3.178	38	15.911	14940	FORMOSO	408	10	5.896	5553
AGUAS FORMOSAS	1.609	37	14.499	13583	CARMESIA	273	1	2.283	2158	FORTALEZA DE MINAS	719	9	3.060	2921
AGUAS VERMELHAS	562	11	9.992	9118	CARMO DA CACHOEIRA	1.458	23	10.442	9442	FORTUNA DE MINAS	123	3	2.784	2517
AIMORES	3.296	85	19.760	17463	CARMO DA MATA	1.401	12	10.437	9355	FRANCISCO BADARO	295	7	6.183	5655
AIURUOCA	726	12	5.252	4841	CARMO DE MINAS	1.483	30	10.320	9642	FRANCISCO DUMONT	361	6	3.691	3372
ALAGOA	652	8	2.262	2632	CARMO DO CAJURU	1.497	60	18.687	17079	FRANCISCO SA	1.349	50	17.035	16121
ALBERTINA	620	11	2.736	2382	CARMO DO PARANAIBA	4.837	128	27.715	24467	FRANCISOPOLIS	415	3	4.356	3965
ALEM PARAIBA	5.858	170	28.199	22966	CARMO DO RIO CLARO	4.085	77	16.078	15828	FREI GASPAR	782	16	4.446	4330
ALFENAS	19.757	246	67.982	58742	CARMOPOLIS DE MINAS	4.018	58	14.777	13968	FREI INOCENCIO	1.008	31	6.940	5373
ALFREDO VASCONCELOS	1.134	16	5.202	5131	CARNEIRINHO	2.421	50	8.171	7676	FREI LAGONEGRO	237	5	3.312	3141
ALMENARA	6.589	65	32.607	27806	CARRANCAS	845	10	3.989	3714	FRONTEIRA	3.095	67	12.340	10666
ALPERCATA	560	23	6.070	4941	CARVALHOPOLIS	656	8	3.013	2996	FRONTEIRA DOS VALES	792	10	3.684	3433
ALPINOPOLIS	3.820	51	15.561	15065	CARVALHOS	486	3	3.791	3658	FRUTA DE LEITE	257	3	3.776	3299
ALTEROSA	1.555	41	11.873	11320	CASA GRANDE	231	4	1.998	1950	FRUTAL	14.559	293	49.930	44299
ALTO CAPARAO	545	9	4.542	4018	CASCALHO RICO	417	4	2.678	2499	FUNILANDIA	354	11	4.143	3766
ALTO JEQUITIBA	1.360	13	7.002	6530	CASSIA	2.662	68	14.104	13468	GALILEIA	902	26	4.914	3923
ALTO RIO DOCE	963	31	10.147	9665	CATAGUASES	13.033	282	58.757	52853	GAMELEIRAS	367	5	4.293	3908
ALVARENGA	535	6	4.038	3537	CATAS ALTAS	820	13	4.458	4471	GLAUCILANDIA	302	7	2.734	2537
ALVINOPOLIS	1.890	25	13.404	12879	CATAS ALTAS DA NORUEGA	238	4	3.256	2824	GOIABEIRA	491	8	2.476	2126
ALVORADA DE MINAS	451	4	3.768	3364	CATUJI	776	8	5.929	5024	GOIANA	657	7	3.809	3385
AMPARO DO SERRA	282	11	4.061	3879	CATUTI	426	4	4.181	3655	GONCALVES	835	8	3.700	3676
ANDRADAS	6.466	137	32.566	30047	CAXAMBU	3.205	63	18.670	16618	GONZAGA	477	16	4.212	3889
ANDRELANDIA	188	18	10.535	9274	CEDRO DO ABAETE	105	1	1.147	1089	GOUVEIA	1.099	35	9.521	8730
ANGELANDIA	403	4	5.992	5127	CENTRAL DE MINAS	710	37	4.999	4993	GOVERNADOR VALADARES	44.021	1.458	217.049	183171
ANTONIO CARLOS	1.713	20	9.188	8965	CENTRALINA	1.831	54	7.857	6531	GRAO MOGOL	1.171	13	11.037	9200
ANTONIO DIAS	768	29	7.374	7186	CHACARA	259	11	3.319	2901	GRUPIARA	309	4	1.241	1223
ANTONIO PRADO DE MINAS	161	5	1.543	1530	CHALE	1.226	12	4.750	3355	GUANHAES	4.583	52	26.210	25797
ARACAI	242	2	2.099	1907	CHAPADA DO NORTE	567	3	8.857	7830	GUAPE	2.347	49	11.362	10621
ARACITABA	98	11	1.743	1744	CHAPADA GAUCHA	1.827	18	9.397	8595	GUARACIABA	950	35	8.580	7830
ARACUAI	3.328	61	26.704	25765	CHIADOR	491	8	2.518	2293	GUARACIAMAMA	341	6	4.306	4067
ARAGUARI	27.744	502	87.646	89553	CIPOTANEA	752	26	4.967	4997	GUARANESIA	4.649	41	17.318	14867
ARANTINA	469	6	2.750	2087	CLARAVAL	981	4	3.649	3709	GUARANI	1.453	10	6.336	5370
ARAPONGA	974	14	7.744	6297	CLARO DOS POCOES	911	12	6.647	6015	GUARARA	1.052	18	3.148	3104
ARAPORA	2.629	43	6.340	6870	CLAUDIO	4.213	70	26.497	23514	GUARDA-MOR	1.656	13	6.105	5893
ARAPUA	441	3	2.729	2649	COIMBRA	805	12	6.125	5729	GUAXUPE	12.298	174	40.648	38814
ARAUJOS	932	15	7.971	6952	COLUNA	799	10	7.012	6927	GUIDOVAL	1.389	23	6.175	5704
ARAXA	30.887	279	94.468	83662	COMENDADOR GOMES	603	5	2.593	2507	GUIMARANIA	1.492	17	6.267	6205
ARCEBURGO	2.027	35	7.081	6947	COMERCINHO	590	6	5.657	5384	GUIRICEMA	1.648	35	6.829	6660
ARCOS	9.995	142	37.034	34458	CONCEICAO DA APARECIDA	1.464	11	9.230	8350	GURINHATA	945	5	5.021	4186
AREADO	2.582	35	10.998	10629	CONCEICAO DA BARRA DE MINAS	568	8	3.150	3130	HELIODORA	1.071	18	5.108	4624
ARGIRITA	514	14	2.356	2229	CONCEICAO DAS ALAGOAS	5.984	151	21.405	19653	IAPU	1.698	37	8.247	7813
ARICANDUVA	354	0	4.100	3898	CONCEICAO DAS PEDRAS	330	4	2.595	2405	IBERTIOGA	528	13	4.406	4333
ARINOS	2.208	30	12.896	11781	CONCEICAO DE IPANEMA	527	4	3.774	3638	IBIA	4.342	61	19.983	17993
ASTOLFO DUTRA	2.087	30	11.243	9785	CONCEICAO DO MATO DENTRO	4.072	39	19.674	19508	IBIAI	799	11	5.426	5158
ATALEIA	1.507	12	10.626	9006	CONCEICAO DO PARA	529	11	5.314	4893	IBIRACATU	281	3	4.352	3928
AUGUSTO DE LIMA	316	11	3.848	3749	CONCEICAO DO RIO VERDE	1.996	30	12.974	9616	IBIRACI	1.874	27	9.241	8902
BAEPENDI	2.858	36	14.796	14360	CONCEICAO DOS OUROS	1.436	38	9.014	9010	IBIRITE	12.417	429	133.755	121867
BALDIM	717	24	6.929	6202	CONEGO MARINHO	193	2	5.082	4510	IBITIURA DE MINAS	946	5	3.062	2931
BAMBUI	5.858	41	19.030	17426	CONFINS	533	17	11.032	7021	IBITURUNA	667	1	2.554	2462
BANDEIRA	660	11	3.842	3338	CONGONHAL	2.354	33	10.125	8646	ICARAI DE MINAS	439	5	7.806	6967
BANDEIRA DO SUL	1.195	16	5.076	4538	CONGONHAS	10.880	112	48.442	47037	IGARAPE	4.389	112	37.896	32843
BARAO DE COCAIS	6.612	84	26.568	24677	CONGONHAS DO NORTE	314	4	4.591	3799	IGARATINGA	1.800	16	8.695	8612
BARAO DE MONTE ALTO	371	16	4.657	4218	CONQUISTA	1.498	20	6.096	5355	IGUATAMA	1.196	11	6.123	5531
BARBACENA	14.163	343	109.203	105026	CONSELHEIRO LAFAIETE	21.681	304	100.706	94087	IJACI	879	20	5.870	5565
BARRA LONGA	579	13	4.970	4878	CONSELHEIRO PENA	3.041	58	15.882	13432	ILICINEA	1.949	32	11.342	10453
BARROSO	4.896	68	16.966	16113	CONSOLACAO	225	4	1.528	1526	IMBE DE MINAS	634	10	4.915	4461
BELA VISTA DE MINAS	1.283	25	7.937	7255	CONTAGEM	68.479	2.087	495.525	464843	INCONFIDENTES	1.333	12	6.482	6174
BELMIRO BRAGA	647	5	2.803	2816	COQUEIRAL	1.318	25	8.190	7728	INDAIBARA	501	1	5.405	4931
BELO HORIZONTE	365.669	7.617	2.294.551	2090058	CORACAO DE JESUS	1.492	24	19.949	16843	INDIANOPOLIS	1.318	7	5.032	5078
BELO ORIENTE	3.255	81	20.051	16762	CORDISBURGO	395	19	6.893	6592	INGAI	272	7	2.732	2439
BELO VALE	1.710	13	8.146	6941	CORDISLANDIA	469	4	2.766	2554	INHAPIM	2.754	72	19.434	17346
BERILO	405	1	9.756	8942	CORINTO	2.861	59	18.671	17208	INHAUMA	1.025	22	4.963	4820
BERIZAL	328	3	3.758	3769	OROACI	772	21	7.596	6949	INIMUTABA	730	19	5.763	5548
BERTOPOLIS	719	6	3.570	3489	COROMANDEL	5.339	98	25.168	22490	IPABA	2.005	63	12.346	11648
BETIM	45.039	1.422	337.373	319742	CORONEL FABRICIANO	17.754	371	73.830	72938	IPANEMA	3.714	82	15.561	14113
BIAS FORTES	364	4	3.085	2848	CORONEL MURTA	583	10	6.609	6297	IPATINGA	43.604	969	202.190	176021
BICAS	3.318	52	11.731	11553	CORONEL PACHECO	209	10	2.730	2566	IPIACU	951	7	3.513	3149
BIQUINHAS	421	4	2.197	2253	CORONEL XAVIER CHAVES	714	4	2.939	2902	IPIUNA	2.086	43	7.187	7480
BOA ESPERANCA	7.741	151	32.174	32406	CORREGO DANTA	422	9	2.516	2428	IRAI DE MINAS	891	15	5.389	5365
BOCAINA DE MINAS	453	7	3.994	3931	CORREGO DO BOM JESUS	837	8	3.497	3121	ITABIRA	30.109	401	90.964	75618
BOCAIUVA	4.311	74	37.674	35339	CORREGO FUNDO	1.535	8	5.436	4997	ITABIRINHA	1.379	44	8.766	7964
BOM DESPACHO	10.653	125	43.114	36714	CORREGO NOVO	365	14	2.430	2042	ITABIRITO	16.520	175	46.699	43765
BOM JARDIM DE MINAS	1.088	7	5.947	5994	COUTO DE MAGALHAES DE MINAS	302	7	3.754	3346	ITACAMBIRA	420	3	3.262	3062
BOM JESUS DA PENHA	1.099	20	3.749	3713	CRISOLITA	334	3	4.114	3637	ITACARAMBI	973	19	11.963	10932
BOM JESUS DO AMPARO	630	8	4.833	4557	CRISTAIS	2.354	32	10.714	9734	ITAGUARA	3.913	35	12.714	11287
BOM JESUS DO GALHO	978	39	11.712	9914	CRISTALIA	484	3	3.977	3749	ITAPE	487	7	8.478	6856
BOM REPOUSO	1.928	33	10.709	9467	CRISTIANO OTONI	667	18	4.552	4018	ITAJUBA	17.435	463	78.237	74630
BOM SUCESSO	1.937	30	14.288	14062	CRISTINA	1.346	10	8.719	8141	ITAMARANDIBA	5.703	33	28.790	25042
BONFIM	814	19	7.193	6612	CRUCILANDIA	981	8	5.357	4825	ITAMARATI DE MINAS	1.134	8	3.608	3591
BONFINOPOLIS DE MINAS	925	14	4.096	3975	CRUZEIRO DA FORTALEZA</									

DISTRIBUIÇÃO DE CASOS E ÓBITOS CONFIRMADOS DA COVID-19 SEGUNDO LOCAL DE RESIDÊNCIA, MINAS GERAIS, 2020-2021

Local de Residência	Casos*	Óbitos	Doses 1 Aplicadas	Doses 2 Aplicadas
LAGOA DOURADA	1.783	15	10.261	9997
LAGOA FORMOSA	3.020	68	16.336	15528
LAGOA GRANDE	1.712	34	7.043	6426
LAGOA SANTA	10.106	138	47.614	45011
LAIJINHA	3.458	49	17.300	16500
LAMBARI	3.889	44	16.689	15909
LAMIM	453	4	3.203	3053
LARANJAL	1.325	30	5.652	5251
LASSANCE	906	8	5.757	5427
LAVRAS	22.942	193	85.389	83107
LEANDRO FERREIRA	499	7	2.780	2699
LEME DO PRADO	370	3	3.402	3128
LEOPOLDINA	10.665	199	43.903	39101
LIBERDADE	256	11	4.286	4169
LIMA DUARTE	2.051	54	14.407	14059
LIMEIRA DO OESTE	2.257	37	7.472	6649
LONTRA	919	10	7.595	6647
LUISBURGO	648	18	5.525	5374
LUISLANDIA	331	2	4.631	4113
LUMINARIAS	623	12	4.159	3779
LUZ	5.145	39	16.053	13870
MACHACALIS	836	14	5.306	4997
MACHADO	8.403	111	33.883	30013
MADRE DE DEUS DE MINAS	981	15	4.636	4252
MALACACHETA	1.761	28	13.724	12109
MAMONAS	601	8	4.686	4774
MANGA	1.829	18	15.803	12603
MANHUACU	8.648	244	74.945	70126
MANHUMIRIM	2.899	52	16.248	15258
MANTENA	3.972	82	19.954	15585
MAR DE ESPANHA	2.330	46	11.579	10842
MARAVILHAS	1.228	7	5.916	5195
MARIA DA FE	2.380	50	11.409	11012
MARIANA	15.510	109	55.059	50447
MARILAC	434	12	3.376	2970
MARIO CAMPOS	1.500	55	12.377	11356
MARIPA DE MINAS	681	14	3.051	2948
MARLIERIA	505	19	3.596	3412
MARMELOPOLIS	439	10	2.791	2474
MARTINHO CAMPOS	2.631	43	12.430	10273
MARTINS SOARES	655	13	6.193	5701
MATA VERDE	746	9	5.889	5632
MATERLANDIA	236	2	3.900	3336
MATEUS LEME	7.904	98	31.649	28220
MATHIAS LOBATO	452	13	2.721	2223
MATIAS BARBOSA	3.013	67	12.290	10565
MATIAS CARDOSO	559	12	9.075	7304
MATIPO	2.482	41	14.882	12052
MATO VERDE	1.718	17	10.655	9728
MATOZINHOS	6.984	115	31.134	29420
MATUTINA	428	7	3.575	3519
MEDEIROS	493	2	3.088	2963
MEDINA	1.214	34	15.905	15413
MENDES PIMENTEL	1.090	11	4.831	4561
MERCES	444	21	9.050	8291
MESQUITA	514	8	4.227	3896
MINAS NOVAS	1.490	25	17.911	17576
MINDURI	390	11	3.439	3122
MIRABELA	1.506	23	9.170	8143
MIRADOURO	1.119	14	7.577	7232
MIRAI	2.441	19	10.351	9776
MIRAVANIA	8	2	3.331	3056
MOEDA	399	15	4.498	3754
MOEMA	1.790	14	6.369	5410
MONJOLOS	60	3	1.877	1816
MONSENHOR PAULO	1.425	10	7.682	6372
MONTALVANIA	1.904	19	11.516	10167
MONTE ALEGRE DE MINAS	2.484	45	16.385	14770
MONTE AZUL	2.185	37	16.875	16312
MONTE BELO	2.548	39	12.792	11283
MONTE CARMELO	9.855	184	41.994	39303
MONTE FORMOSO	384	7	3.692	3329
MONTE SANTO DE MINAS	3.973	67	17.745	15582
MONTE SIAO	5.299	44	20.014	17455
MONTES CLAROS	72.074	1.034	340.531	308047
MONTEZUMA	731	5	5.261	4689
MORADA NOVA DE MINAS	1.314	13	7.487	7322
MORRO DA GARÇA	312	10	2.149	2116
MORRO DO PILAR	204	5	2.984	2463
MUNHOZ	866	15	5.168	4827
MURIAE	14.978	364	84.869	78108
MUTUM	3.395	49	22.755	19541
MUZAMBINHO	4.744	45	19.588	17869
NACIP RAYDAN	402	7	2.155	1852
NANUQUE	7.027	134	30.302	25470
NAQUE	775	23	4.310	3881
NATALANDIA	461	8	3.030	2903
NATERCIA	921	9	4.222	4121
NAZARENO	949	11	7.185	6874
NEPOMUCENO	4.737	53	21.464	20746
NINHEIRA	754	9	8.131	7055
NOVA BELEM	597	14	2.794	2594
NOVA ERA	3.713	56	14.225	13106
NOVA LIMA	28.669	261	94.917	87508
NOVA MODICA	607	17	2.879	2743
NOVA PONTE	2.648	36	12.525	11676
NOVA PORTEIRINHA	790	9	5.977	4815
NOVA RESENDE	3.238	36	13.642	13990
NOVA SERRANA	8.526	243	74.664	68416
NOVA UNIAO	769	8	5.478	5016
NOVO CRUZEIRO	1.962	34	21.508	20433
NOVO ORIENTE DE MINAS	855	20	7.611	5684
NOVORIZONTE	435	5	4.081	3811
OLARIA	158	4	1.964	1864
OLHOS-D'AGUA	303	6	4.288	3988
OLIMPIO NORONHA	431	4	2.348	2307
OLIVEIRA	6.185	87	34.521	33406
OLIVEIRA FORTES	247	2	1.927	1813
ONCA DE PITANGUI	392	6	2.577	2178
ORATORIOS	495	14	3.953	3970
ORIZANIA	764	14	6.007	5691
OURO BRANCO	7.142	62	33.893	34081
OURO FINO	5.876	80	29.214	24439
OURO PRETO	12.616	141	71.274	66997
OURO VERDE DE MINAS	437	10	5.319	4892
PADRE CARVALHO	434	8	3.863	3199
PADRE PARAISO	1.392	28	12.987	12433
PAI PEDRO	183	3	4.905	4333
PAINEIRAS	499	7	3.859	3795
PAINS	1.816	10	6.894	6806
PAIVA	253	4	1.426	1258
PALMA	946	16	5.218	4888
PALMOPOLIS	544	12	5.240	5335
PAPAGAIOS	2.944	23	11.691	10555
PARA DE MINAS	13.535	281	74.867	68170
PARACATU	17.139	280	72.564	67874
PARAGUACU	5.035	57	18.138	14877
PARAISOPOLIS	3.960	67	17.561	16464
PARAOPEBA	3.448	37	19.101	18974
PASSA QUATRO	2.785	49	13.789	12861
PASSA TEMPO	1.050	8	6.737	7089
PASSABEM	183	6	1.523	1542
PASSA-VINTE	264	6	1.970	1933
PASSOS	22.728	377	91.999	82310
PATIS	471	0	4.639	3984
PATOS DE MINAS	30.616	602	138.141	125735
PATROCINIO	14.424	261	77.482	63509
PATROCINIO DO MURIAE	610	12	5.173	4401
PAULA CANDIDO	1.052	10	7.919	7348
PAULISTAS	479	5	3.989	3827
PAVAO	889	12	5.845	5392
PECANHA	1.383	25	12.101	11441
PEDRA AZUL	2.449	47	16.739	16067

Local de Residência	Casos*	Óbitos	Doses 1 Aplicadas	Doses 2 Aplicadas
PEDRA BONITA	636	8	5.253	4913
PEDRA DO ANTA	283	5	3.026	3032
PEDRA DO INDAIA	740	7	3.796	3355
PEDRA DOURADA	409	2	2.472	2255
PEDRALVA	1.382	17	10.077	9134
PEDRAS DE MARIA DA CRUZ	180	14	6.678	6122
PEDRINOPOLIS	838	12	3.277	2946
PEDRO LEOPOLDO	8.433	208	50.878	47519
PEDRO TEIXEIRA	25	0	1.829	1798
PEQUERI	491	10	2.809	2555
PEQUI	481	10	3.619	2838
PERDIGAO	2.265	18	9.483	8227
PERDIZES	3.663	29	15.410	12903
PERDOES	4.567	46	17.154	16832
PERIQUITO	749	27	5.266	4610
PESCADOR	730	6	3.006	2728
PIAU	352	14	2.284	2222
PIEADA DE CARATINGA	1.131	26	6.990	6361
PIEADA DE PONTE NOVA	313	9	3.490	3354
PIEADA DO RIO GRANDE	666	11	4.033	3913
PIEADA DOS GERAIS	76	7	4.251	4327
PIMENTA	1.787	22	7.491	6974
PINGO-D'AGUA	505	14	3.703	3417
PINTOPOLIS	251	5	5.636	5087
PIRACEMA	99	18	5.844	5453
PIRAJUBA	1.191	28	5.920	5266
PIRANGA	1.113	38	13.194	12656
PIRANGUCU	981	16	4.681	4745
PIRANGUINHO	1.480	48	6.534	5969
PIRAPETINGA	4.414	37	9.148	8181
PIRAPORA	9.683	110	43.029	40542
PIRAUBA	1.634	28	10.155	8494
PITANGUI	3.439	105	22.060	19708
PIUMHI	9.084	133	29.468	26544
PLANURA	2.549	51	9.602	8713
POCO FUNDO	3.680	13	14.427	13656
POCOS DE CALDAS	23.413	557	147.414	136356
POCRANE	986	10	7.347	7010
POMPEU	5.063	65	25.392	23858
PONTE NOVA	8.346	220	48.895	47871
PONTO CHIQUE	495	15	3.999	2630
PONTO DOS VOLANTES	496	24	8.130	7506
PORTEIRINHA	5.045	70	29.772	27800
PORTO FIRME	1.273	16	9.363	7714
POTE	1.721	21	11.544	10338
POUSO ALEGRE	35.953	493	140.149	128420
POUSO ALTO	1.299	28	6.132	5772
PRADOS	1.320	21	8.287	7270
PRATA	5.258	111	23.243	21650
PRATAPOLIS	1.583	28	7.114	6857
PRATINHA	430	3	3.390	3148
PRESIDENTE BERNARDES	591	8	4.354	4250
PRESIDENTE JUCELINO	257	6	3.586	3333
PRESIDENTE KUBITSCHKE	357	7	2.814	2560
PRESIDENTE OLEGARIO	2.126	34	15.282	12716
PRUDENTE DE MORAIS	913	25	8.381	7727
QUARTEL GERAL	341	4	2.792	2680
QUELUZITO	246	5	2.079	1890
RAPOSOS	1.976	45	12.411	11290
RAUL SOARES	3.536	61	18.943	18250
RECREIO	1.358	25	8.062	7363
REDUTO	604	15	9.044	5489
RESENDE COSTA	1.495	23	9.240	8928
RESPLENDOR	3.037	67	12.591	11669
RESSAQUINHA	603	11	4.117	3871
RIACHINHO	1.068	10	6.026	5231
RIACHO DOS MACHADOS	889	8	6.746	5544
RIBEIRAO DAS NEVES	24.255	882	255.075	195718
RIBEIRAO VERMELHO	818	13	3.751	3428
RIO ACIMA	1.587	33	7.835	7538
RIO CASCA	1.611	52	11.665	9976
RIO DO PRADO	624	8	3.979	3775
RIO DOCE	434	10	2.764	2663
RIO ESPERA	467	14	5.397	5017
RIO MANSO	774	11	4.914	4540
RIO NOVO	675	29	7.245	6854
RIO PARANAIBA	2.966	29	12.186	11757
RIO PARDO DE MINAS	1.656	10	21.081	18027
RIO PIRACICABA	3.153	28	13.873	12290
RIO POMBA	1.055	40	15.113	14679
RIO PRETO	1.098	6	4.466	4010
RIO VERMELHO	1.024	7	10.272	9442
RITAPOLIS	705	15	4.089	4111
ROCHEDO DE MINAS	264	4	2.036	2025
RODEIRO	1.510	20	7.144	5952
ROMARIA	775	9	3.212	3030
ROSARIO DA LIMEIRA	401	7	4.196	3630
RUBELITA	525	3	5.712	5331
RUBIM	1.711	26	7.345	6436
SABARA	10.110	251	99.725	91817
SABINOPOLIS	1.306	24	13.306	12306
SACRAMENTO	6.476	86	22.120	21392
SALINAS	5.756	61	34.716	30543
SALTO DA DIVISA	774	21	5.906	5718
SANTA BARBARA	5.649	51	27.212	24921
SANTA BARBARA DO LESTE	735	29	7.207	6472
SANTA BARBARA DO MONTE VERDE	392	12	2.501	2530
SANTA BARBARA DO TUGURIO	337	7	3.588	3580
SANTA CRUZ DE MINAS	1.844	23	6.299	5942
SANTA CRUZ DE SALINAS				