

BOLETIM EPIDEMIOLÓGICO

COVID-19: Doença causada pelo coronavírus – 19

quarta-feira, 30 de março de 2022



SAÚDE



MINAS GERAIS
GOVERNO DIFERENTE. ESTADO EFICIENTE.



CENÁRIO EM MINAS GERAIS - COVID-19

Total de Casos Confirmados

3.323.456

Casos em Acompanhamento

55.124

Casos Recuperados

3.207.529

Óbitos Confirmados

60.803

Fonte: Painel COVID-19 MG/Sala de Situação/SubVS/SES/MG. Dados parciais, sujeitos a alterações.

TOTAL DE CASOS CONFIRMADOS: soma dos casos confirmados que não evoluíram para óbito e dos óbitos confirmados por COVID-19.

CASOS RECUPERADOS: casos confirmados de COVID-19 que receberam alta hospitalar e/ou cumpriram isolamento domiciliar de 10 dias E estão há 72h assintomáticos (sem a utilização de medicamentos sintomáticos) E sem intercorrências.

CASOS EM ACOMPANHAMENTO: casos confirmados de COVID-19 que não evoluíram para óbito, cuja condição clínica permanece sendo acompanhada ou aguarda atualização pelos municípios.

ÓBITOS CONFIRMADOS: óbitos confirmados para COVID-19.



Nº de Casos Confirmados nas Últimas 24h

2.896



Nº de Óbitos Confirmados nas Últimas 24h*

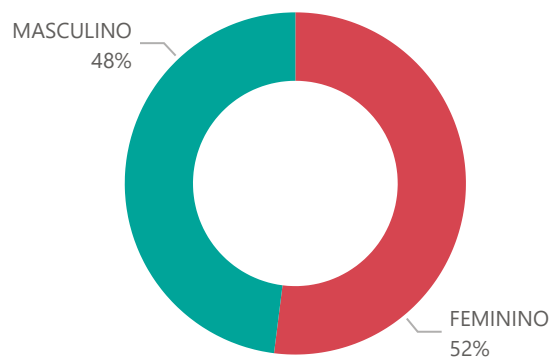
33

Observação: o número de casos e óbitos confirmados nas últimas 24h pode não retratar a ocorrência de novos casos no período, mas o total de casos notificados à SES/MG nas últimas 24h.

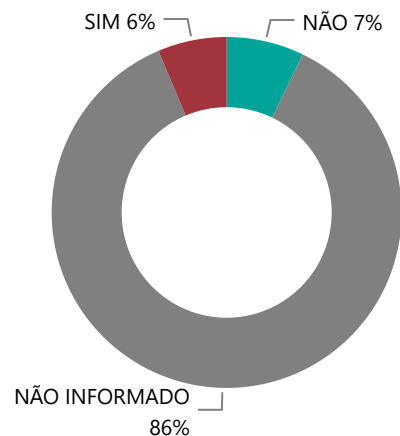
1

PERFIL EPIDEMIOLÓGICO DOS CASOS CONFIRMADOS DE COVID-19 QUE NÃO EVOLUÍRAM PARA ÓBITO, MG, 2020-2021

Quantidade de Casos por Sexo

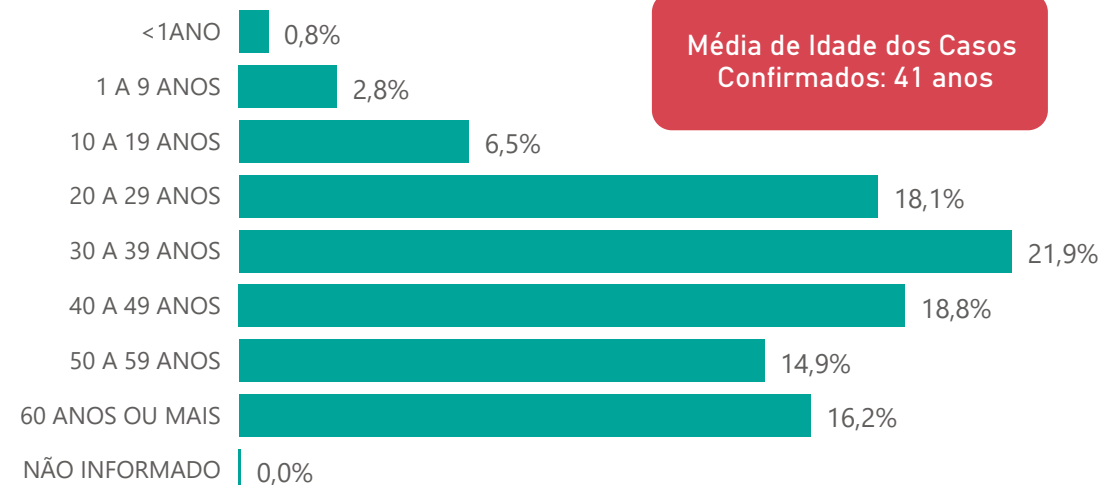


Apresenta Fator de Risco (Comorbidade*)

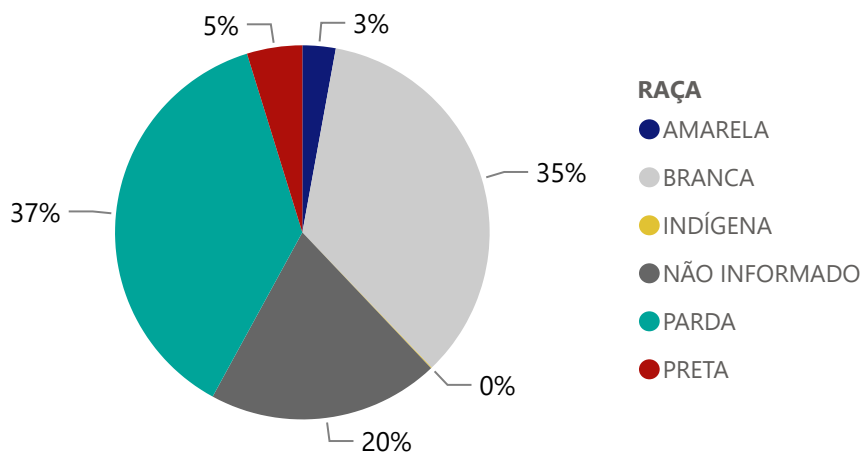


*Dados parciais, aguardando atualização dos municípios.

Quantidade de casos por Faixa Etária



Notificações por Raça



Municípios Afetados



CMC
CORONA VÍRUS

2

DADOS DE HOSPITALIZAÇÃO E ISOLAMENTO DOMICILIAR DOS CASOS CONFIRMADOS DE COVID-19, MG, 2020-2021

Internados*



211.368

Isolamento Domiciliar



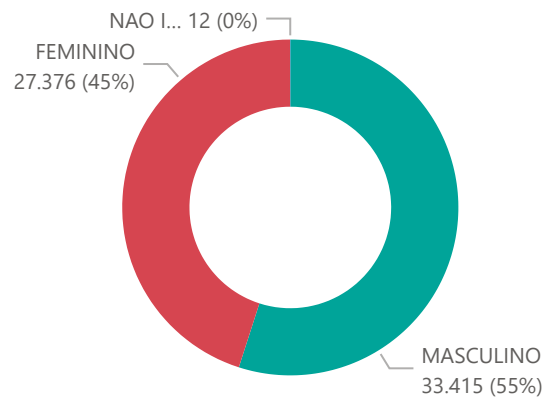
3.112.088

*Casos confirmados de COVID-19 que precisaram de internação hospitalar na rede pública ou privada de Minas Gerais. Dados cumulativos, registrados desde o início da pandemia.

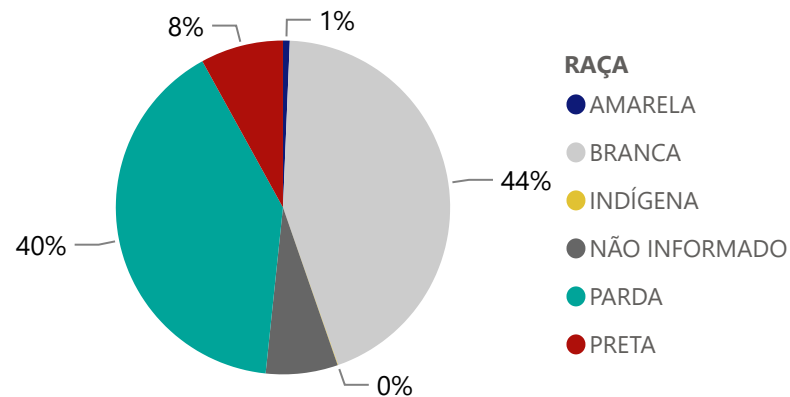
Fonte: Painel COVID-19 MG/ Sala de Situação/SubVS/SES-MG; E-SUS VE; SIVEP-Gripe. Dados parciais, sujeitos a alterações.

Fonte: Sala de Situação/SubVS/SES-MG; E-SUS VE; SIVEP-Gripe. Dados parciais, sujeitos a alterações.

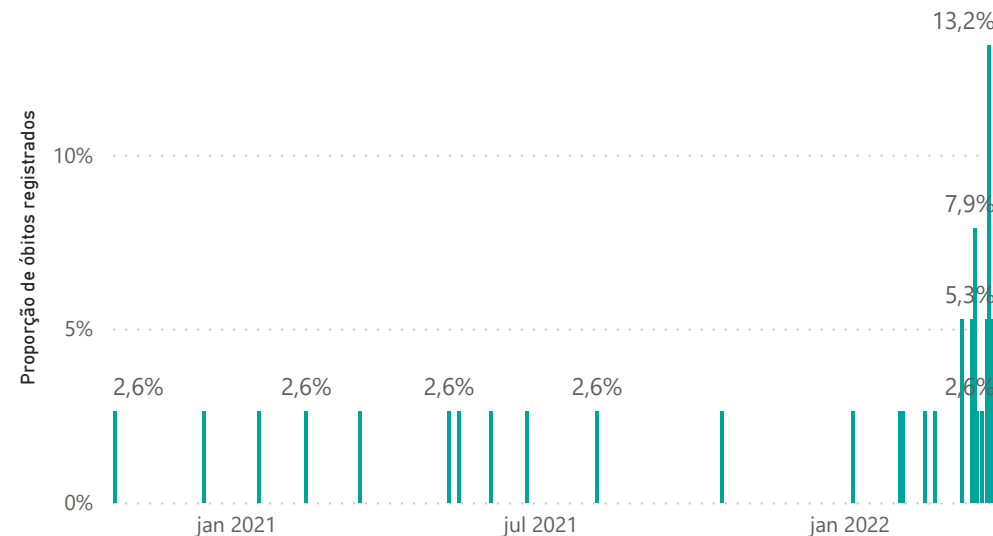
Quantidade de Óbitos por Sexo



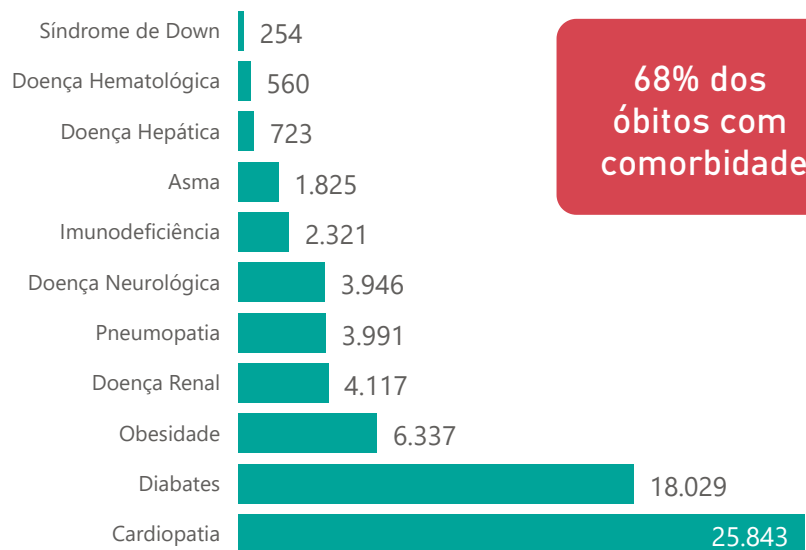
Notificações por Raça



Óbitos Registrados nas Últimas 24 Horas, por Data de Ocorrência



Comorbidade*



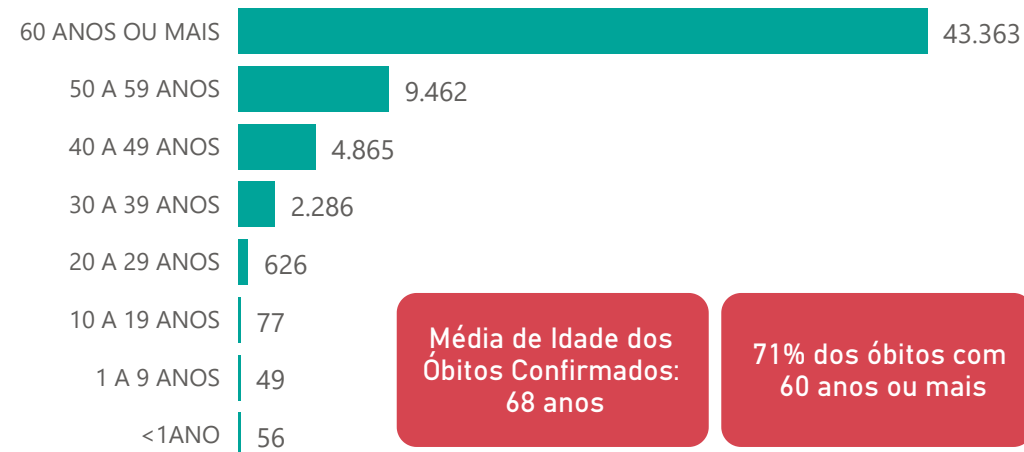
68% dos óbitos com comorbidade

1,8%

Nº de Municípios com Óbitos

846

Quantidade de Óbitos por Faixa Etária



Média de Idade dos Óbitos Confirmados: 68 anos

71% dos óbitos com 60 anos ou mais

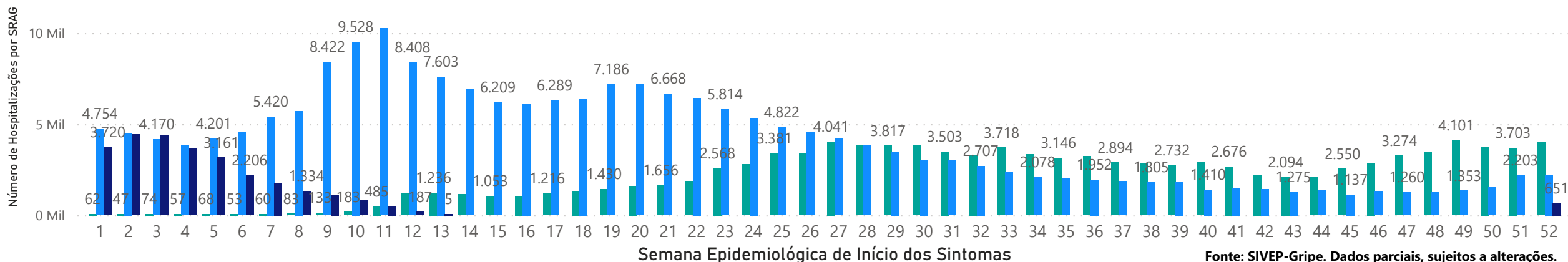
*Os casos que evoluíram a óbito podem ter mais de uma comorbidade.

4

HOSPITALIZAÇÕES POR SÍNDROME RESPIRATÓRIA AGUDA GRAVE (SRAG) 2019-2021

NÚMERO DE HOSPITALIZAÇÕES POR SÍNDROME RESPIRATÓRIA AGUDA GRAVE (SRAG) SEGUNDO SEMANA EPIDEMIOLÓGICA (SE) DE INÍCIO DE SINTOMAS, MG, 2020 - 2022

ANO ● 2020 ● 2021 ● 2022



Fonte: SIVEP-Gripe. Dados parciais, sujeitos a alterações.

5 DADOS LABORATORIAIS DE COVID-19, REDE PÚBLICA-MG 2020-2021



Fonte: GAL/FUNED. COES MINAS/COVID-19/SESMG. Dados parciais, sujeitos a alterações.

*Não apresentaram resultado que pode ser concluído como positivo ou negativo.

6

DADOS DE VACINAÇÃO

TOTAL DE DOSES APLICADAS EM MG

1ª DOSE

17.477.302

2ª DOSE

15.945.948

DOSE ÚNICA

517.625

DOSE DE REFORÇO

8.723.035

DOSES RECEBIDAS PELO MS



49.412.869

DOSES DISTRIBUÍDAS PELA SES-MG



46.785.310

Fonte: Localiza SUS. Dados parciais, sujeitos a alterações pelo Ministério da Saúde.

https://qsprod.saude.gov.br/extensions/DEMAs_C19VAC_Distr/DEMAs_C19VAC_Distr.html

DISTRIBUIÇÃO DE CASOS E ÓBITOS CONFIRMADOS DA COVID-19 SEGUNDO LOCAL DE RESIDÊNCIA, MINAS GERAIS, 2020-2021

Local de Residência	Casos*	Óbitos	Doses 1 Aplicadas	Doses 2 Aplicadas	Local de Residência	Casos*	Óbitos	Doses 1 Aplicadas	Doses 2 Aplicadas	Local de Residência	Casos*	Óbitos	Doses 1 Aplicadas	Doses 2 Aplicadas
ABADIA DOS DOURADOS	1.427	20	6.065	5474	CARAI	1.412	21	16.772	14346	FELISBURGO	1.325	17	5.466	4917
ABAETE	3.160	49	20.155	18788	CARANAIBA	278	4	2.939	2764	FELIXLANDIA	1.995	33	11.461	11084
ABRE CAMPO	1.897	19	10.911	9967	CARANDAI	3.309	58	21.058	19542	FERNANDES TOURINHO	263	14	2.578	2235
ACAIACA	258	12	3.961	3444	CARANGOLA	5.462	130	27.848	25658	FERROS	804	15	8.541	7717
ACUCENA	807	38	7.016	6790	CARATINGA	12.214	299	62.969	59764	FERVEDOURO	1.491	19	8.877	7611
AGUA BOA	1.011	14	10.510	10198	CARBONITA	1.236	6	8.117	7279	FLORESTAL	274	14	5.832	5454
AGUA COMPRIDA	327	9	1.980	1980	CAREACU	953	17	5.609	5359	FORMIGA	19.934	286	60.948	55112
AGUANIL	1.287	8	4.131	3828	CARLOS CHAGAS	3.178	38	15.911	14946	FORMOSO	408	10	5.896	5553
AGUAS FORMOSAS	1.609	37	14.500	13587	CARMESIA	273	1	2.283	2158	FORTALEZA DE MINAS	720	9	3.060	2921
AGUAS VERMELHAS	562	11	10.008	9119	CARMO DA CACHOEIRA	1.459	23	10.442	9442	FORTUNA DE MINAS	123	3	2.784	2517
AIMORES	3.296	85	19.768	17491	CARMO DA MATA	1.401	12	10.437	9355	FRANCISCO BADARO	295	7	6.183	5655
AIURUOCA	726	12	5.252	4841	CARMO DE MINAS	1.485	30	10.320	9643	FRANCISCO DUMONT	364	6	3.691	3383
ALAGOA	652	8	2.262	2632	CARMO DO CAJURU	1.497	60	18.687	17079	FRANCISCO SA	1.349	50	17.035	16121
ALBERTINA	620	11	2.736	2382	CARMO DO PARANAIBA	4.838	128	27.715	24467	FRANCISOPOLIS	415	3	4.356	3965
ALEM PARAIBA	5.858	170	28.126	22985	CARMO DO RIO CLARO	4.085	77	16.078	15828	FREI GASPAR	782	16	4.446	4330
ALFENAS	20.010	246	67.982	58742	CARMOPOLIS DE MINAS	4.019	58	14.777	13974	FREI INOCENCIO	1.009	30	6.950	5383
ALFREDO VASCONCELOS	1.134	16	5.202	5131	CARNEIRINHO	2.421	50	8.171	7676	FREI LAGONEGRO	237	5	3.312	3141
ALMENARA	6.589	65	32.607	27806	CARRANCAS	845	10	3.992	3721	FRONTEIRA	3.095	67	12.340	10666
ALPERCATA	560	23	6.380	5173	CARVALHOPOLIS	668	8	3.013	2996	FRONTEIRA DOS VALES	792	10	3.684	3433
ALPINOPOLIS	3.820	51	15.561	15065	CARVALHOS	486	3	3.791	3658	FRUTA DE LEITE	257	3	3.776	3299
ALTEROSA	1.555	41	11.873	11320	CASA GRANDE	231	4	1.998	1950	FRUTAL	14.559	293	49.938	44331
ALTO CAPARAO	545	9	4.542	4018	CASCALHO RICO	417	4	2.678	2499	FUNILANDIA	354	11	4.143	3766
ALTO JEQUITIBA	1.360	13	7.002	6530	CASSIA	2.662	68	14.104	13468	GALILEIA	902	26	4.914	3923
ALTO RIO DOCE	963	31	10.147	9665	CATAGUASES	13.035	282	58.757	52854	GAMELEIRAS	367	5	4.293	3916
ALVARENGA	535	6	4.039	3541	CATAS ALTAS	821	13	4.458	4471	GLAUCILANDIA	302	7	2.734	2537
ALVINOPOLIS	1.890	25	13.406	12894	CATAS ALTAS DA NORUEGA	238	4	3.256	2824	GOIABEIRA	491	8	2.476	2126
ALVORADA DE MINAS	451	4	3.768	3366	CATUJI	776	8	5.929	5024	GOIANA	658	7	3.809	3392
AMPARO DO SERRA	282	11	4.061	3879	CATUTI	426	4	4.181	3655	GONCALVES	835	8	3.700	3676
ANDRADAS	6.468	137	32.566	30047	CAXAMBU	3.214	63	18.670	16618	GONZAGA	477	16	4.212	3889
ANDRELANDIA	188	18	10.535	9274	CEDRO DO ABAETE	105	1	1.147	1089	GOUVEIA	1.099	35	9.521	8730
ANGELANDIA	403	4	5.992	5127	CENTRAL DE MINAS	710	37	4.999	4993	GOVERNADOR VALADARES	44.100	1.458	217.139	183486
ANTONIO CARLOS	1.713	20	9.188	8965	CENTRALINA	1.831	54	7.857	6531	GRAO MOGOL	1.171	13	11.037	9200
ANTONIO DIAS	768	29	7.374	7186	CHACARA	259	11	3.319	2901	GRUPIARA	309	4	1.241	1223
ANTONIO PRADO DE MINAS	161	5	1.543	1530	CHALE	1.228	12	4.750	3354	GUANHAEIS	4.583	52	26.212	25806
ARACAI	242	2	2.099	1907	CHAPADA DO NORTE	567	3	8.860	7875	GUAPE	2.347	49	11.365	10622
ARACITABA	98	11	1.743	1744	CHAPADA GAUCHA	1.826	19	9.400	8599	GUARACIABA	950	35	8.580	7830
ARACUAI	3.328	61	26.704	25765	CHIADOR	491	8	2.518	2293	GUARACIAMA	341	6	4.306	4067
ARAGUARI	27.767	502	87.651	89571	CIPOTANEA	752	26	4.967	4997	GUARANESIA	4.649	41	17.318	14867
ARANTINA	469	6	2.750	2087	CLARAVAL	981	4	3.649	3709	GUARANI	1.453	10	6.336	5370
ARAPONGA	974	14	7.744	6297	CLARO DOS POCOES	911	12	6.647	6015	GUARARA	1.052	18	3.148	3104
ARAPORA	2.629	43	6.340	6870	CLAUDIO	4.213	70	26.497	23514	GUARDA-MOR	1.670	13	6.105	5893
ARAPUA	441	3	2.729	2659	COIMBRA	805	12	6.125	5729	GUAXUPE	12.310	174	40.650	38816
ARAUIJOS	932	15	7.971	6952	COLUNA	800	10	7.012	6927	GUIDOVAL	1.389	23	6.176	5706
ARAXA	30.887	279	94.516	83752	COMENDADOR GOMES	603	5	2.593	2507	GUIMARANIA	1.492	17	6.267	6205
ARCEBURGO	2.028	35	7.081	6947	COMERCINHO	590	6	5.657	5390	GUIRICEMA	1.648	35	6.829	6660
ARCS	9.995	142	37.034	34458	CONCEICAO DA APARECIDA	1.464	11	9.230	8350	GURINHATA	945	5	5.023	4187
AREADO	2.586	35	10.998	10629	CONCEICAO DA BARRA DE MINAS	568	8	3.150	3130	HELIOODORA	1.071	18	5.108	4624
ARGIRITA	514	14	2.356	2229	CONCEICAO DAS ALAGOAS	5.985	151	21.405	19668	IAPU	1.698	37	8.247	7813
ARICANDUVA	354	0	4.100	3899	CONCEICAO DAS PEDRAS	330	4	2.595	2405	IBERTIOGA	528	13	4.406	4333
ARINOS	2.211	30	12.896	11781	CONCEICAO DE IPANEMA	528	4	3.774	3638	IBIA	4.346	61	19.983	17993
ASTOLFO DUTRA	2.087	30	11.266	9852	CONCEICAO DO MATO DENTRO	4.072	39	19.674	19508	IBIAI	799	11	5.426	5158
ATALEIA	1.507	12	10.626	9006	CONCEICAO DO PARA	529	11	5.314	4893	IBIRACATU	281	3	4.352	3928
AUGUSTO DE LIMA	316	11	3.848	3749	CONCEICAO DO RIO VERDE	1.998	30	12.974	9622	IBIRACI	1.874	27	9.241	8904
BAEPENDI	2.860	36	14.796	14370	CONCEICAO DOS OUIROS	1.436	38	9.014	9012	IBIRITE	12.433	431	133.793	122008
BALDIM	717	24	6.929	6206	CONEGO MARINHO	193	2	5.082	4510	IBITIURA DE MINAS	947	5	3.062	2931
BAMBUI	5.874	41	19.030	17426	CONFINS	533	17	11.032	7021	IBITURUNA	667	1	2.554	2462
BANDEIRA	660	11	3.842	3338	CONGONHAL	2.355	33	10.126	8648	ICARAI DE MINAS	439	5	7.806	6967
BANDEIRA DO SUL	1.195	16	5.076	4538	CONGONHAS	10.885	112	48.442	47037	IGARAPE	4.389	112	37.896	32843
BARAO DE COCAIS	6.612	84	26.568	24677	CONGONHAS DO NORTE	314	4	4.592	3806	IGARATINGA	1.802	16	8.695	8612
BARAO DE MONTE ALTO	371	16	4.657	4218	CONQUISTA	1.500	20	6.096	5355	IGUATAMA	1.196	11	6.123	5539
BARBACENA	14.170	343	109.208	105054	CONSELHEIRO LAFAIETE	21.681	304	100.706	94087	IJACI	879	20	5.870	5565
BARRA LONGA	579	13	4.972	4878	CONSELHEIRO PENA	3.041	58	15.885	13439	ILICINEA	1.949	32	11.342	10453
BARROSO	4.898	69	16.971	16115	CONSOLACAO	226	4	1.528	1526	IMBE DE MINAS	634	10	4.915	4461
BELA VISTA DE MINAS	1.283	25	7.937	7257	CONTAGEM	68.496	2.090	495.727	465668	INCONFIDENTES	1.338	12	6.482	6174
BELMIRO BRAGA	647	5	2.804	2821	COQUEIRAL	1.320	25	8.196	7746	INDAIBIRA	501	1	5.405	4931
BELO HORIZONTE	367.065	7.621	2.294.551	2090058	CORACAO DE JESUS	1.492	24	19.949	16843	INDIANOPOLIS	1.318	7	5.032	5078
BELO ORIENTE	3.255	81	20.059	16772	CORDISBURGO	395	19	6.893	6592	INGAI	272	7	2.732	2439
BELO VALE	1.710	13	8.146	6941	CORDISLANDIA	469	4	2.766	2555	INHAPIM	2.754	72	19.434	17346
BERILO	405	1	9.756	8942	CORINTO	2.867	59	18.679	17236	INHUMA	1.025	22	4.963	4820
BERIZAL	328	3	3.759	3769	COROACI	772	21	7.598	6964	INIMUTABA	731	19	5.763	5548
BERTOPOPOLIS	719	6	3.570	3489	COROMANDEL	5.344	98	25.168	22490	IPABA	2.005	63	12.364	11663
BETIM	45.038	1.423	337.388	319827	CORONEL FABRICIANO	17.760	371	73.830	72938	IPANEMA	3.714	82	15.561	14113
BIAS FORTES	364	4	3.085	2848	CORONEL MURTA	583	10	6.609	6297	IPATINGA	43.608	969	202.257	176206
BICAS	3.318	52	11.733	11564	CORONEL PACHECO	209	10	2.730	2566	IPIACU	951	7	3.506	3241
BIQUINHAS	421	4	2.197	2253	CORONEL XAVIER CHAVES	714	4	2.939	2902	IPUIUNA	2.087	43	7.187	7480
BOA ESPERANCA	7.743	151	32.174	32406	CORREGO DANTA	459	9	2.526	2428	IRAI DE MINAS	891	15	5.389	5365
BOCAINA DE MINAS	453	7	3.996	3936	CORREGO DO BOM JESUS	837	8	3.497	3122	ITABIRA	30.109	402	90.964	75618
BOCAIUVA	4.317	74	37.674	35339	CORREGO FUNDO	1.535	8	5.436	4997	ITABIRINHA	1.379	44	8.766	7964
BOM DESPACHO	10.658	127	44.362	37010	CORREGO NOVO	365	14	2.430	2042	ITABIRITO	16.520	175	46.700	43765
BOM JARDIM DE MINAS	1.095	7	5.947	5994	COUTO DE MAGALHAES DE MINAS	302	7	3.758	3347	ITACAMBIRA	420	3	3.262	3062
BOM JESUS DA PENHA	1.099	20	3.749	3713	CRISOLITA	334	3	4.114	3637	ITACARAMBI	974	19	11.963	10932
BOM JESUS DO AMPARO	630	8	4.833	4557	CRISTAIS	2.354	32	10.751	9778	ITAGUARA	3.913	35	12.718	11597
BOM JESUS DO GALHO	978	39	11.712	9918	CRISTALIA	484	3	3.977	3749	ITAPEI	487	7	8.478	6856
BOM REPOUSO	1.928	33	10.709	9467	CRISTIANO OTONI	667	18	4.552	4018	ITAJUBA	17.453	464	78.237	74630
BOM SUCESSO	1.938	30	14.288	14062	CRISTINA	1.347	10	8.719	8141	ITAMARANDIBA	5.703	33	28.790	25042
BONFIM	813	20	7.193	6612	CRUCILANDIA	981	8	5.357	4825	ITAMARATI DE MINAS	1.134	8	3.608	3591
BONFINOPOLIS DE MINAS	925	14	4.096	3975	CRU									

DISTRIBUIÇÃO DE CASOS E ÓBITOS CONFIRMADOS DA COVID-19 SEGUNDO LOCAL DE RESIDÊNCIA, MINAS GERAIS, 2020-2021

Local de Residência	Casos*	Óbitos	Doses 1 Aplicadas	Doses 2 Aplicadas	Local de Residência	Casos*	Óbitos	Doses 1 Aplicadas	Doses 2 Aplicadas	Local de Residência	Casos*	Óbitos	Doses 1 Aplicadas	Doses 2 Aplicadas
LAGOA DOURADA	1.783	15	10.261	9997	PEDRA BONITA	636	8	5.253	4914	SAO FRANCISCO	2.613	78	42.459	34207
LAGOA FORMOSA	3.020	68	16.336	15528	PEDRA DO ANTA	284	5	3.026	3032	SAO FRANCISCO DE PAULA	747	13	6.019	5626
LAGOA GRANDE	1.713	34	7.048	6428	PEDRA DO INDAIA	740	7	3.796	3355	SAO FRANCISCO DE SALES	1.310	34	5.035	4209
LAGOA SANTA	10.106	138	47.614	45011	PEDRA DOURADA	409	2	2.472	2255	SAO FRANCISCO DO GLORIA	699	9	4.011	3846
LAJINHA	3.458	49	17.300	16500	PEDRALVA	1.382	17	10.077	9134	SAO GERALDO	1.028	28	8.690	8128
LAMBARI	3.891	44	16.689	15909	PEDRAS DE MARIA DA CRUZ	180	14	6.678	6122	SAO GERALDO DA PIEDADE	421	13	3.130	2872
LAMIM	453	4	3.203	3053	PEDRINOPOLIS	838	12	3.277	2946	SAO GERALDO DO BAIXIO	359	7	2.568	2420
LARANJAL	1.325	30	5.652	5251	PEDRO LEOPOLDO	8.530	208	50.878	47519	SAO GONCALO DO ABAETE	912	16	6.275	5438
LASSANCE	906	8	5.757	5427	PEDRO TEIXEIRA	25	0	1.829	1798	SAO GONCALO DO PARA	553	26	9.893	8561
LAVRAS	22.956	193	85.389	83107	PEQUERI	491	10	2.809	2555	SAO GONCALO DO RIO ABAIXO	2.188	29	13.923	11448
LEANDRO FERREIRA	499	7	2.780	2699	PEQUI	481	10	3.619	2838	SAO GONCALO DO RIO PRETO	525	6	3.005	2785
LEME DO PRADO	372	3	3.402	3128	PERDIGAO	2.265	18	9.483	8227	SAO GONCALO DO SAPUCAI	4.612	73	19.613	19134
LEOPOLDINA	10.665	199	43.965	39194	PERDIZES	3.663	29	15.410	12903	SAO GOTARDO	7.197	98	33.667	30173
LIBERDADE	256	11	4.286	4171	PERDOES	4.567	46	17.155	16836	SAO JOAO BATISTA DO GLORIA	1.857	33	6.123	6005
LIMA DUARTE	2.051	54	14.407	14059	PERIQUITO	749	27	5.266	4610	SAO JOAO DA LAGOA	498	5	4.121	3563
LIMEIRA DO OESTE	2.257	37	7.477	6654	PESCADOR	730	6	3.006	2728	SAO JOAO DA MATA	493	12	2.697	2324
LONTRA	919	10	7.595	6647	PIAU	352	14	2.284	2222	SAO JOAO DA PONTE	630	24	20.853	18688
LUISBURGO	649	18	5.525	5374	PIEDADE DE CARATINGA	1.131	26	6.990	6361	SAO JOAO DAS MISSOES	507	7	11.613	9173
LUISLANDIA	331	2	4.639	4151	PIEDADE DE PONTE NOVA	313	9	3.492	3364	SAO JOAO DEL REI	16.826	259	82.989	76376
LUMINARIAS	623	12	4.159	3779	PIEDADE DO RIO GRANDE	666	11	4.033	3913	SAO JOAO DO MANHUACU	1.167	33	8.153	7001
LUZ	5.145	39	16.053	13870	PIEDADE DOS GERAIS	76	7	4.251	4327	SAO JOAO DO MANTENINHA	984	12	4.286	3506
MACHACALIS	836	14	5.306	4997	PIMENTA	1.790	22	7.493	6975	SAO JOAO DO ORIENTE	1.074	29	6.445	5423
MACHADO	8.403	111	33.883	30013	PINGO-D'AGUA	505	14	3.703	3417	SAO JOAO DO PACUI	109	3	3.122	3040
MADRE DE DEUS DE MINAS	983	15	4.636	4252	PINTOPOLIS	251	5	5.636	5087	SAO JOAO DO PARAISO	2.466	24	16.515	15255
MALACACHETA	1.761	28	13.730	12114	PIRACEMA	99	18	5.844	5454	SAO JOAO EVANGELISTA	1.475	22	12.317	12155
MAMONAS	601	8	4.686	4774	PIRAJUBA	1.190	28	5.921	5268	SAO JOAO NEPOMUCENO	3.956	50	21.295	20104
MANGA	1.829	18	15.803	12603	PIRANGA	1.113	38	13.194	12656	SAO JOAQUIM DE BICAS	2.330	117	22.897	21294
MANHUACU	8.649	244	74.945	70126	PIRANGUCU	980	17	4.681	4745	SAO JOSE DA BARRA	1.447	18	6.497	5411
MANHUMIRIM	2.902	52	16.248	15258	PIRANGUINHO	1.480	48	6.534	5969	SAO JOSE DA LAPA	4.071	46	19.104	17434
MANTENA	3.972	82	19.954	15585	PIRAPETINGA	4.414	37	9.148	8181	SAO JOSE DA SAFIRA	498	13	2.994	2670
MAR DE ESPANHA	2.330	46	11.579	10842	PIRAPORA	9.683	110	43.031	40554	SAO JOSE DA VARGINHA	352	1	4.528	3860
MARAVILHAS	1.228	7	5.916	5195	PIRAUBA	1.634	28	10.167	8773	SAO JOSE DO ALEGRE	432	8	3.222	3227
MARIA DA FE	2.384	50	11.409	11012	PITANGUI	3.439	105	22.068	19737	SAO JOSE DO DIVINO	396	3	2.673	2352
MARIANA	15.549	109	55.664	51749	PIUMHI	9.087	133	29.469	26546	SAO JOSE DO GOIABAL	593	17	4.755	4262
MARILAC	434	12	3.412	2992	PLANURA	2.549	51	9.607	8742	SAO JOSE DO JACURI	588	3	5.017	4855
MARIO CAMPOS	1.500	55	12.381	11376	POCO FUNDO	3.680	13	14.427	13656	SAO JOSE DO MANTIMENTO	314	3	2.308	2138
MARIPA DE MINAS	682	14	3.051	2948	POCOS DE CALDAS	23.428	558	147.414	136356	SAO LOURENCO	9.953	170	39.591	36586
MARLIERIA	505	19	3.596	3412	POCRANE	985	11	7.347	7010	SAO MIGUEL DO ANTA	782	13	5.311	5433
MARMELOPOLIS	439	10	2.791	2474	POPEU	5.063	65	25.392	23858	SAO PEDRO DA UNIAO	676	11	4.095	3930
MARTINHO CAMPOS	2.631	43	12.450	10303	PONTE NOVA	8.354	220	48.895	47871	SAO PEDRO DO SUACUI	458	11	4.167	4050
MARTINS SOARES	655	13	6.193	5701	PONTO CHIQUE	495	15	3.999	2630	SAO PEDRO DOS FERROS	642	16	6.507	5746
MATA VERDE	746	9	5.889	5632	PONTO DOS VOLANTES	496	24	8.140	7509	SAO ROMAO	604	7	6.039	5539
MATERLANDIA	236	2	3.900	3336	PORTEIRINHA	5.074	70	29.772	27800	SAO ROQUE DE MINAS	1.568	21	6.646	6014
MATEUS LEME	7.909	98	31.649	28220	PORTO FIRME	1.273	16	9.363	7714	SAO SEBASTIAO DA BELA VISTA	887	16	5.608	4589
MATHIAS LOBATO	452	13	2.723	2226	POTE	1.721	21	11.544	10338	SAO SEBASTIAO DA VARGEM ALEGRE	199	6	2.549	2425
MATIAS BARBOSA	3.013	67	12.290	10575	POUSO ALEGRE	36.063	493	140.226	128643	SAO SEBASTIAO DO ANTA	636	13	5.042	4421
MATIAS CARDOSO	559	12	9.075	7304	POUSO ALTO	1.299	28	6.132	5772	SAO SEBASTIAO DO MARANHAO	1.013	4	6.935	5891
MATIPO	2.482	41	14.884	12094	PRADOS	1.320	21	8.287	7270	SAO SEBASTIAO DO OESTE	812	17	8.771	7476
MATO VERDE	1.718	17	10.655	9732	PRATA	5.259	111	23.243	21650	SAO SEBASTIAO DO PARAISO	10.934	312	57.979	52427
MATOZINHOS	6.984	115	30.974	29451	PRATAPOLIS	1.583	28	7.114	6857	SAO SEBASTIAO DO RIO PRETO	200	2	1.485	1399
MATUTINA	430	7	3.575	3519	PRATINHA	430	3	3.390	3180	SAO SEBASTIAO DO RIO VERDE	503	4	1.885	1785
MEDEIROS	493	2	3.088	2963	PRESIDENTE BERNARDES	593	8	4.354	4250	SAO THOME DAS LETRAS	906	7	5.558	5325
MEDINA	1.214	34	15.907	15405	PRESIDENTE JUSCELINO	257	6	3.586	3333	SAO TIAGO	1.956	19	9.345	9302
MENDES PIMENTEL	1.090	11	4.831	4563	PRESIDENTE KUBITSCHEK	357	7	2.814	2561	SAO TOMAS DE AQUINO	1.116	30	6.020	5700
MERCES	444	21	9.076	8341	PRESIDENTE OLEGARIO	2.128	34	15.304	12764	SAO VICENTE DE MINAS	695	10	5.957	5835
MESQUITA	514	8	4.227	3896	PRUDENTE DE MORAIS	913	25	8.383	7737	SAPUCAI-MIRIM	1.268	7	5.523	5019
MINAS NOVAS	1.491	25	17.911	17576	QUARTEL GERAL	341	4	2.792	2680	SARDOA	803	10	4.634	3742
MINDURI	390	11	3.439	3122	QUELUZITO	246	5	2.080	1890	SARZEDO	3.198	83	27.288	26533
MIRABELA	1.509	23	9.170	8143	RAPOSOS	1.976	45	12.416	11299	SEM-PEIXE	278	6	2.667	2400
MIRADOURO	1.119	14	7.577	7232	RAUL SOARES	3.537	61	18.943	18263	SENADOR AMARAL	1.151	11	5.134	3931
MIRAI	2.442	19	10.352	9781	RECREIO	1.358	25	8.063	7365	SENADOR CORTES	592	4	2.012	1887
MIRAVANIA	8	2	3.331	3056	REDUTO	604	15	9.047	5501	SENADOR FIRMINO	1.312	11	6.620	6893
MOEDA	399	15	4.498	3754	RESENDE COSTA	1.495	23	9.240	8930	SENADOR JOSE BENTO	312	6	1.564	1550
MOEMA	1.790	14	6.369	5410	RESPLENDOR	3.043	67	12.377	11677	SENADOR MODESTINO GONCALVES	398	9	3.875	3503
MONJOLIOS	60	3	1.877	1816	RESSAQUINHA	603	11	4.118	3872	SENHORA DE OLIVEIRA	582	8	4.703	4581
MONSENHOR PAULO	1.426	10	7.684	6388	RIACHINHO	1.072	10	6.035	5134	SENHORA DO PORTO	319	1	3.020	2658
MONTALVANIA	1.906	19	11.516	10167	RIACHO DOS MACHADOS	889	8	6.747	5544	SENHORA DOS REMEDIOS	783	18	8.717	7882
MONTE ALEGRE DE MINAS	2.484	45	16.396	14828	RIBEIRAO DAS NEVES	24.252	885	255.075	195718	SERICITA	1.011	5	5.575	4942
MONTE AZUL	2.185	37	16.875	16312	RIBEIRAO VERMELHO	818	13	3.751	3428	SERITINGA	256	2	1.816	1762
MONTE BELO	2.552	39	12.792	11283	RIO ACIMA	1.587	33	7.835	7538	SERRA AZUL DE MINAS	267	0	3.488	3011
MONTE CARMELO	9.860	184	42.072	39369	RIO CASCA	1.611	52	11.665	9976	SERRA DA SAUDADE	97	0	716	668
MONTE FORMOSO	383	8	3.692	3329	RIO DO PRADO	626	8	3.979	3775	SERRA DO SALITRE	2.420	42	11.254	10404
MONTE SANTO DE MINAS	3.973	67	17.748	15649	RIO DOCE	434	10	2.664	2764	SERRA DOS AIMORES	760	10	5.841	5123
MONTE SIAO	5.299	44	20.014	17455	RIO ESPERA	467	14	5.397	5017	SERRANIA	1.209	26	6.101	5850
MONTES CLAROS	72.074	1.034	340.531	308047	RIO MANSO	775	11	4.914	4548	SERRANOPOLIS DE MINAS	298	2	3.565	3386
MONTEZUMA	731	5	5.261	4693	RIO NOVO	675	29	7.248	6870	SERRANOS	185	1	1.766	1729
MORADA NOVA DE MINAS	1.320	13	7.487	7322	RIO PARANAIBA	2.968	29	12.189	11756	SERRO	1.987	23	17.000	16000
MORRO DA GARÇA	312	10	2.149	2116	RIO PARDO DE MINAS	1.656	10	21.081	18027	SETE LAGOAS	34.760	673	185.807	175945
MORRO DO PILAR	204	5	2.984	2470	RIO PIRACICABA	3.154	28	13.873	12290	SETUBINHA	610	4	7.431	6765
MUNHOZ	866	15	5.168	4827	RIO POMBA	1.055	40	15.118	14757	SILVEIRANIA	247	3	2.111	2028
MURIAE	14.980	365	84.869	78108	RIO PRETO	1.101	6	4.466	4010	SILVIANOPOLIS	678	12	4.613	4344
MUTUM	3.414	49	22.755	19541	RIO VERMELHO	1.024	7	10.272	9442	SIMAO PEREIRA	500	13	2.705	2396
MUZAMBINHO	4.747	45	19.588	17869	RITAPOLIS	705	15	4.089	4111	SIMONESIA	2.256	48	16.939	16020
NACIP RAYDAN	402	7	2.155	1852	ROCHEDO DE MINAS	264	4	2.036	2028	SOBRALIA	530	21	4.568	3812
NANUQUE	7.030	134	30.302	25470	RODEIRO	1.510	20	7.150	5970	SOLEDADE DE MINAS	991	10	5.425	3848
NAQUE	775	23	4.313	3882	ROMARIA	779								