

# BOLETIM EPIDEMIOLÓGICO

COVID-19: Doença causada pelo coronavírus – 19

sexta-feira, 25 de março de 2022



## CENÁRIO EM MINAS GERAIS - COVID-19

Total de Casos Confirmados

3.313.844

Casos em Acompanhamento

59.613

Casos Recuperados

3.193.514

Óbitos Confirmados

60.717

Fonte: Painel COVID-19 MG/Sala de Situação/SubVS/SES/MG. Dados parciais, sujeitos a alterações.

**TOTAL DE CASOS CONFIRMADOS:** soma dos casos confirmados que não evoluíram para óbito e dos óbitos confirmados por COVID-19.

**CASOS RECUPERADOS:** casos confirmados de COVID-19 que receberam alta hospitalar e/ou cumpriram isolamento domiciliar de 10 dias E estão há 72h assintomáticos (sem a utilização de medicamentos sintomáticos) E sem intercorrências.

**CASOS EM ACOMPANHAMENTO:** casos confirmados de COVID-19 que não evoluíram para óbito, cuja condição clínica permanece sendo acompanhada ou aguarda atualização pelos municípios.

**ÓBITOS CONFIRMADOS:** óbitos confirmados para COVID-19.



Nº de Casos Confirmados nas Últimas 24h

3.169



Nº de Óbitos Confirmados nas Últimas 24h\*

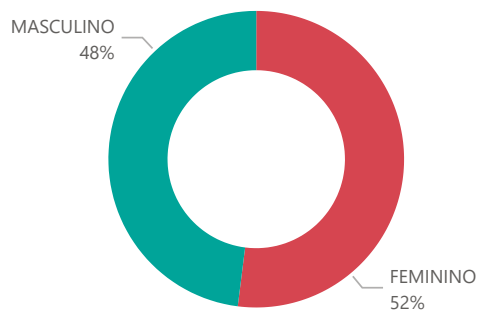
30

**Observação:** o número de casos e óbitos confirmados nas últimas 24h pode não retratar a ocorrência de novos casos no período, mas o total de casos notificados à SES/MG nas últimas 24h.

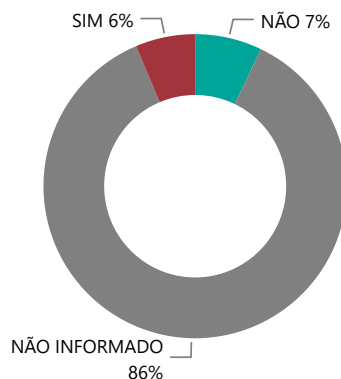
1

# PERFIL EPIDEMIOLÓGICO DOS CASOS CONFIRMADOS DE COVID-19 QUE NÃO EVOLUÍRAM PARA ÓBITO, MG, 2020-2021

## Quantidade de Casos por Sexo

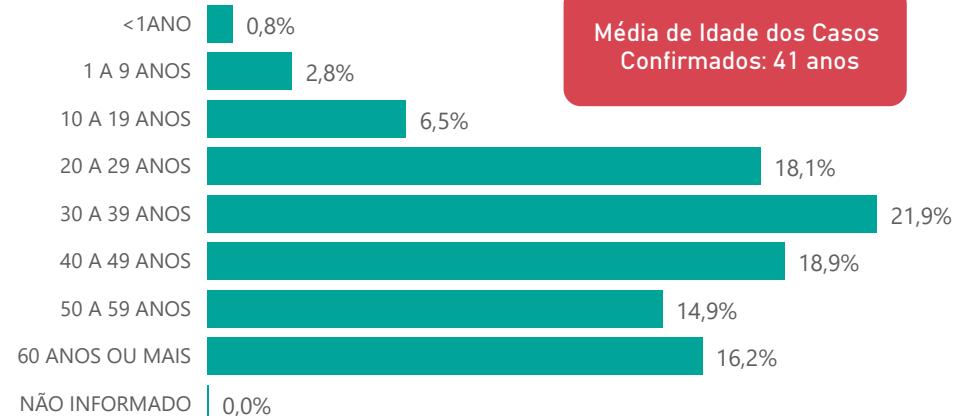


## Apresenta Fator de Risco (Comorbidade\*)

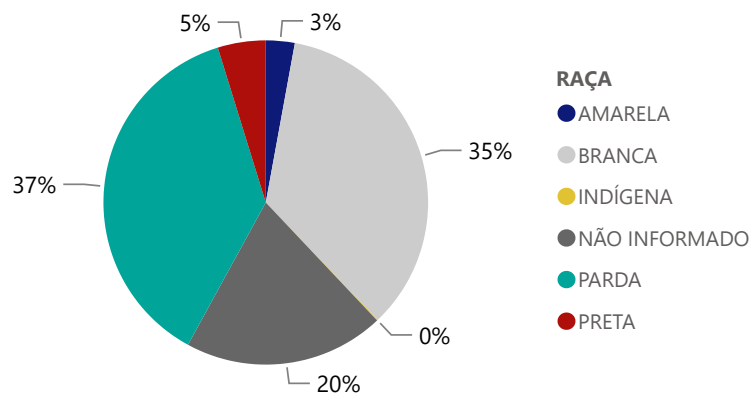


\*Dados parciais, aguardando atualização dos municípios.

## Quantidade de casos por Faixa Etária



## Notificações por Raça



## Municípios Afetados



CORONA VÍRUS



2

## DADOS DE HOSPITALIZAÇÃO E ISOLAMENTO DOMICILIAR DOS CASOS CONFIRMADOS DE COVID-19, MG, 2020-2021

### Internados\*



211.100

### Isolamento Domiciliar



3.102.744

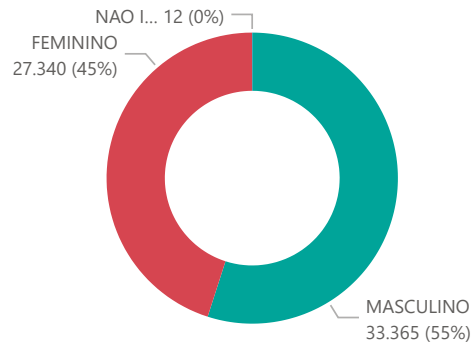
\*Casos confirmados de COVID-19 que precisaram de internação hospitalar na rede pública ou privada de Minas Gerais. Dados cumulativos, registrados desde o início da pandemia.

Fonte: Painel COVID-19 MG/ Sala de Situação/SubVS/SES-MG; E-SUS VE; SIVEP-Gripe. Dados parciais, sujeitos a alterações.

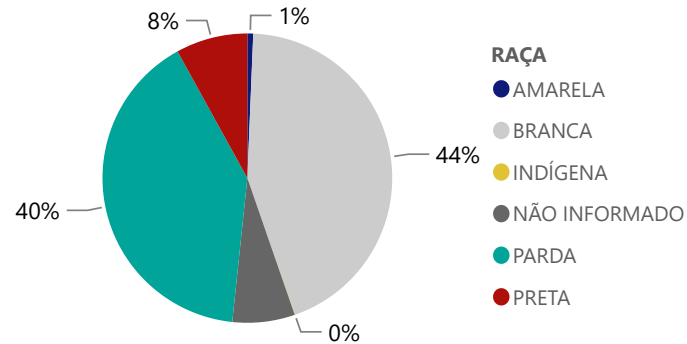
Fonte: Sala de Situação/SubVS/SES-MG; E-SUS VE; SIVEP-Gripe. Dados parciais, sujeitos a alterações.

# PERFIL EPIDEMIOLÓGICO DOS ÓBITOS CONFIRMADOS DE COVID-19, MG, 2020-2021

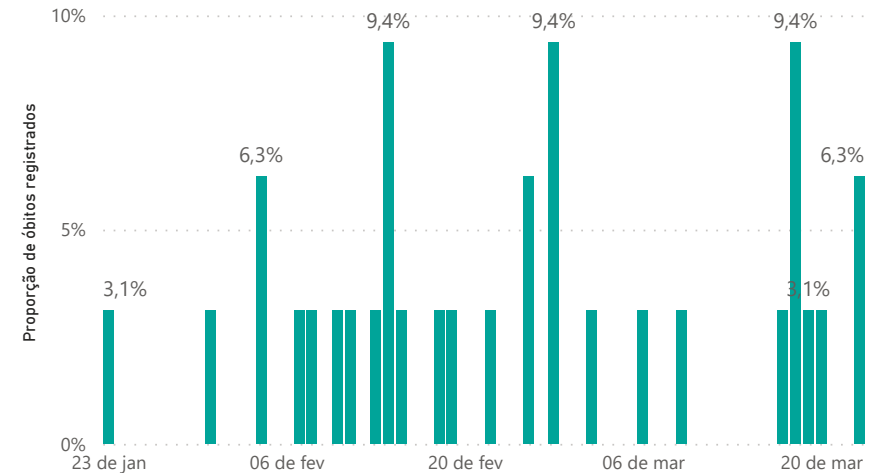
## Quantidade de Óbitos por Sexo



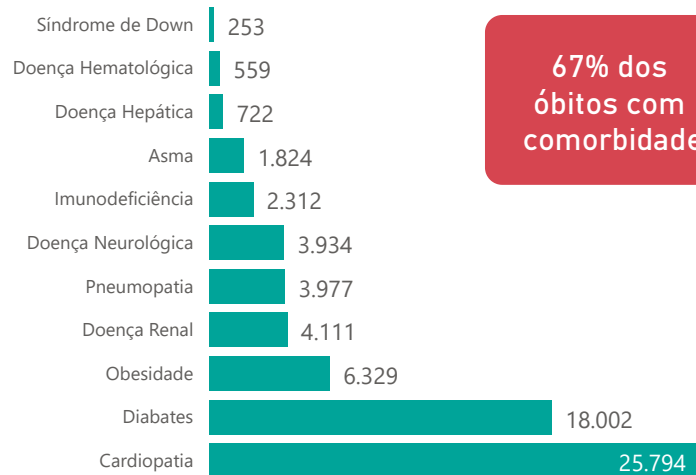
## Notificações por Raça



## Óbitos Registrados nas Últimas 24 Horas, por Data de Ocorrência



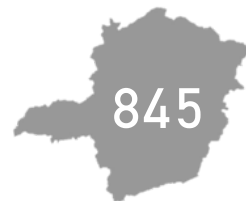
## Comorbidade\*



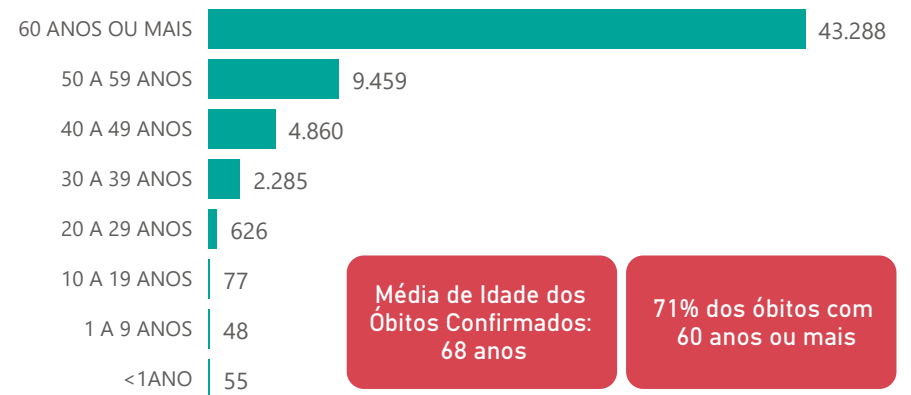
**67% dos óbitos com comorbidade**

## Letalidade

**1,8%**  
Nº de Municípios com Óbitos



## Quantidade de Óbitos por Faixa Etária



**Média de Idade dos Óbitos Confirmados: 68 anos**

**71% dos óbitos com 60 anos ou mais**

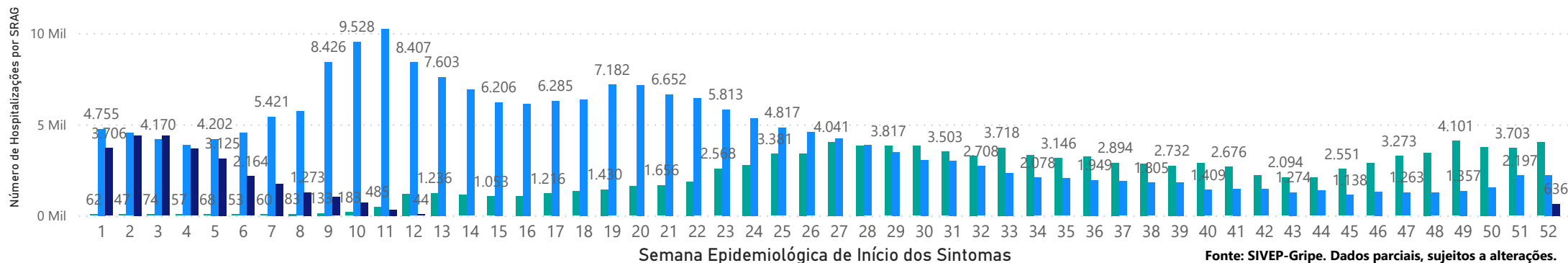
\*Os casos que evoluíram a óbito podem ter mais de uma comorbidade.

4

## HOSPITALIZAÇÕES POR SÍNDROME RESPIRATÓRIA AGUDA GRAVE (SRAG) 2019-2021

### NÚMERO DE HOSPITALIZAÇÕES POR SÍNDROME RESPIRATÓRIA AGUDA GRAVE (SRAG) SEGUNDO SEMANA EPIDEMIOLÓGICA (SE) DE INÍCIO DE SINTOMAS, MG, 2020 - 2022

ANO ● 2020 ● 2021 ● 2022



Fonte: SIVEP-Gripe. Dados parciais, sujeitos a alterações.

5

### DADOS LABORATORIAIS DE COVID-19, REDE PÚBLICA-MG 2020-2021



Fonte: GAL/FUNED. COES MINAS/COVID-19/SESMG. Dados parciais, sujeitos a alterações.

\*Não apresentaram resultado que pode ser concluído como positivo ou negativo.

6

### DADOS DE VACINAÇÃO

#### TOTAL DE DOSES APLICADAS EM MG

1ª DOSE

17.373.117

2ª DOSE

15.882.029

DOSE ÚNICA

517.074

DOSE DE REFORÇO

8.348.239

#### DOSES RECEBIDAS PELO MS



49.412.869

#### DOSES ENVIADAS PARA OS MUNICÍPIOS



38.362.545

Fonte: Localiza SUS. Dados parciais, sujeitos a alterações pelo Ministério da Saúde.

[https://qsprod.saude.gov.br/extensions/DEMAS\\_C19VAC\\_Distr/EMAS\\_C19VAC\\_Distr.html](https://qsprod.saude.gov.br/extensions/DEMAS_C19VAC_Distr/EMAS_C19VAC_Distr.html)

DISTRIBUIÇÃO DE CASOS E ÓBITOS CONFIRMADOS DA COVID-19 SEGUNDO LOCAL DE RESIDÊNCIA, MINAS GERAIS, 2020-2021

Local de Residência	Casos*	Óbitos	Doses 1 Aplicadas	Doses 2 Aplicadas	Local de Residência	Casos*	Óbitos	Doses 1 Aplicadas	Doses 2 Aplicadas	Local de Residência	Casos*	Óbitos	Doses 1 Aplicadas	Doses 2 Aplicadas
ABADIA DOS DOURADOS	1.418	20	6.065	5472	CARAI	1.410	21	16.772	14346	FELISBURGO	1.325	17	5.464	4916
ABAEETE	3.157	49	20.155	18788	CARANAIBA	277	4	2.939	2764	FELIXLANDIA	1.995	33	11.461	11084
ABRE CAMPO	1.896	19	11.341	9950	CARANDAI	3.303	58	21.056	19463	FERNANDES TOURINHO	263	14	2.578	2235
ACAIACA	258	12	3.953	3416	CARANGOLA	5.461	130	27.836	25567	FERROS	793	15	8.541	7715
ACUCENA	807	38	7.016	6765	CARATINGA	12.207	298	62.969	59764	FERVEDOURO	1.491	19	8.872	7570
AGUA BOA	1.011	14	10.504	10163	CARBONITA	1.236	6	8.117	7279	FLORESTAL	274	14	5.832	5454
AGUA COMPRIDA	327	9	1.971	1969	CAREACU	953	17	5.609	5348	FORMIGA	19.927	285	60.789	55780
AGUANIL	1.269	8	4.101	3718	CARLOS CHAGAS	3.178	38	15.909	14934	FORMOSO	405	10	5.896	5553
AGUAS FORMOSAS	1.609	37	14.492	13544	CARMESIA	273	1	2.283	2158	FORTALEZA DE MINAS	719	9	3.060	2921
AGUAS VERMELHAS	562	11	9.992	9118	CARMO DA CACHOEIRA	1.457	23	10.419	9274	FORTUNA DE MINAS	123	3	2.784	2517
AIMORES	3.296	85	19.755	17456	CARMO DA MATA	1.401	12	10.437	9334	FRANCISCO BADARO	295	7	6.183	5655
AIURUOCA	726	12	5.252	4840	CARMO DE MINAS	1.474	30	10.319	9639	FRANCISCO DUMONT	361	6	3.691	3372
ALAGOA	652	8	2.262	2632	CARMO DO CAJURU	1.497	60	18.680	17152	FRANCISCO SA	1.348	50	17.004	16085
ALBERTINA	620	11	2.730	2380	CARMO DO PARANAIBA	4.835	128	27.715	24467	FRANCISCOPOLIS	414	3	4.354	3958
ALEM PARAIBA	5.856	170	28.103	22903	CARMO DO RIO CLARO	4.083	77	16.076	15828	FREI GASPAR	779	16	4.446	4330
ALFENAS	19.379	245	67.982	58742	CARMOPOLIS DE MINAS	4.017	58	14.774	13954	FREI INOCENCIO	1.008	31	6.921	5363
ALFREDO VASCONCELOS	1.133	16	5.202	5131	CARNEIRINHO	2.420	50	8.171	7674	FREI LAGONEGRO	237	5	3.306	3101
ALMENARA	6.589	65	31.191	27796	CARRANCAS	845	10	3.989	3710	FRONTEIRA	3.093	67	12.330	10635
ALPERCATA	560	23	6.070	4941	CARVALHOPOLIS	656	8	3.013	2996	FRONTEIRA DOS VALES	789	10	3.684	3433
ALPINOPOLIS	3.820	51	15.561	15065	CARVALHOS	485	3	3.791	3658	FRUTA DE LEITE	255	3	3.771	3287
ALTEROSA	1.552	41	11.868	11314	CASA GRANDE	231	4	1.998	1950	FRUTAL	14.545	293	49.926	44289
ALTO CAPARAO	545	9	4.542	4017	CASCALHO RICO	417	4	2.676	2497	FUNILANDIA	354	11	4.143	3742
ALTO JEQUITIBA	1.359	13	6.998	6517	CASSIA	2.659	68	14.104	13466	GALILEIA	902	26	4.904	3917
ALTO RIO DOCE	963	31	10.147	9656	CATAGUASES	13.032	282	58.724	52725	GAMELEIRAS	367	5	4.292	3896
ALVARENGA	535	6	4.026	3499	CATAS ALTAS	820	13	4.457	4470	GLAUCILANDIA	302	7	2.723	2518
ALVINOPOLIS	1.889	25	13.392	12854	CATAS ALTAS DA NORUEGA	238	4	3.256	2824	GOIABEIRA	491	8	2.476	2126
ALVORADA DE MINAS	451	4	3.736	3299	CATUJI	776	8	5.929	5024	GOIANA	657	7	3.809	3385
AMPARO DO SERRA	282	11	4.060	3855	CATUTI	426	4	4.181	3655	GONCALVES	834	8	3.700	3676
ANDRADAS	6.462	137	32.560	30038	CAXAMBU	3.205	63	18.670	16618	GONZAGA	476	16	4.212	3879
ANDRELANDIA	188	18	10.533	9240	CEDRO DO ABAETE	105	1	1.147	1075	GOUVEIA	1.099	35	9.521	8730
ANGELANDIA	403	4	5.992	5127	CENTRAL DE MINAS	710	37	4.997	4991	GOVERNADOR VALADARES	43.985	1.457	216.940	182924
ANTONIO CARLOS	1.698	20	9.187	8958	CENTRALINA	1.831	54	7.857	6531	GRAO MOGOL	1.171	13	11.037	9200
ANTONIO DIAS	768	29	7.374	7182	CHACARA	259	11	3.319	2901	GRUPIARA	309	4	1.241	1223
ANTONIO PRADO DE MINAS	161	5	1.543	1530	CHALE	1.224	12	4.750	3352	GUANHAES	4.580	52	26.209	25791
ARACAI	242	2	2.099	1907	CHAPADA DO NORTE	567	3	8.857	7830	GUAPE	2.344	49	11.362	10619
ARACITABA	98	11	1.743	1744	CHAPADA GAUCHA	1.824	18	9.394	8589	GUARACIABA	950	35	8.580	7830
ARACUAI	3.328	61	26.661	25735	CHIADOR	491	8	2.513	2283	GUARACIAMA	341	6	4.288	4026
ARAGUARI	27.711	498	87.614	89463	CIPOTANEA	752	26	4.967	4997	GUARANESIA	4.647	41	17.263	14779
ARANTINA	468	6	2.750	2087	CLARAVAL	981	4	3.949	3709	GUARANI	1.453	10	6.336	5370
ARAPONGA	974	14	7.743	6256	CLARO DOS POCOES	911	11	6.647	6015	GUARARA	1.052	18	3.148	3104
ARAPORA	2.629	43	6.339	6853	CLAUDIO	4.213	70	26.487	23455	GUARDA-MOR	1.656	13	6.105	5888
ARAPUA	441	3	2.726	2647	COIMBRA	805	12	6.124	5725	GUAXUPE	12.282	174	40.641	38800
ARAUJOS	932	15	7.942	6895	COLLUNA	799	10	7.012	6925	GUIDOVAL	1.389	23	6.175	5704
ARAXA	30.871	279	94.283	83045	COMENDADOR GOMES	603	5	2.593	2507	GUIMARANIA	1.492	17	6.265	6205
ARCEBURGO	2.025	35	7.081	6947	COMERCINHO	590	6	5.657	5381	GUIRICEMA	1.648	35	6.829	6660
ARCOS	9.995	142	37.032	34450	CONCEICAO DA APARECIDA	1.463	11	9.230	8349	GURINHATA	945	5	5.021	4186
AREADO	2.580	35	10.998	10629	CONCEICAO DA BARRA DE MINAS	568	8	3.150	3130	HELIODORA	1.071	18	5.108	4614
ARGIRITA	514	14	2.356	2229	CONCEICAO DAS ALAGOAS	5.983	151	19.703	19050	IAPU	1.698	37	8.247	7784
ARICANDUVA	354	0	4.099	3897	CONCEICAO DAS PEDRAS	330	4	2.595	2405	IBERTIOGA	527	13	4.406	4333
ARINOS	2.201	30	12.890	11757	CONCEICAO DE IPANEMA	527	4	3.774	3638	IBIA	4.342	61	19.949	17894
ASTOLFO DUTRA	2.087	30	11.243	9785	CONCEICAO DO MATO DENTRO	4.070	39	19.674	19508	IBIAI	799	11	5.426	5158
ATALEIA	1.507	12	10.626	9006	CONCEICAO DO PARA	529	11	5.314	4893	IBIRACATU	281	3	4.352	3928
AUGUSTO DE LIMA	316	11	3.848	3749	CONCEICAO DO RIO VERDE	1.996	30	12.971	9613	IBIRACI	1.874	27	9.241	8900
BAEPENDI	2.858	36	14.796	14359	CONCEICAO DOS OUROS	1.436	38	9.006	9002	IBIRITE	12.387	429	133.755	121867
BALDIM	716	24	6.871	6183	CONEGO MARINHO	193	2	5.082	4510	IBITIURA DE MINAS	946	5	3.062	2931
BAMBUI	5.817	41	19.030	17426	CONFINIS	533	17	11.032	7021	IBITURUNA	667	1	2.554	2462
BANDEIRA	660	11	3.841	3338	CONGONHAL	2.351	33	10.124	8639	ICARAI DE MINAS	439	5	7.804	6952
BANDEIRA DO SUL	1.195	16	5.074	4533	CONGONHAS	10.879	112	48.442	46985	IGARAPE	4.389	112	37.836	32708
BARAO DE COCAIS	6.611	84	26.568	24677	CONGONHAS DO NORTE	314	4	4.591	3799	IGARATINGA	1.800	16	8.695	8612
BARAO DE MONTE ALTO	371	16	4.657	4208	CONQUISTA	1.497	20	6.096	5355	IGUATAMA	1.194	11	6.123	5531
BARBACENA	14.143	342	109.197	104977	CONSELHEIRO LAFAIETE	21.675	304	100.706	94087	IJACI	878	20	5.870	5565
BARRA LONGA	579	13	4.970	4878	CONSELHEIRO PENNA	3.041	58	15.878	13429	ILICINEA	1.947	32	11.319	10391
BARROSO	4.886	68	16.966	16133	CONSOLACAO	223	4	1.528	1500	IMBE DE MINAS	632	10	4.913	4461
BELA VISTA DE MINAS	1.283	25	7.937	7236	CONTAGEM	68.454	2.084	495.525	464843	INCONFIDENTES	1.333	12	6.479	6154
BELMIRO BRAGA	647	5	2.803	2815	COQUEIRAL	1.317	25	8.190	7726	INDAIABIRA	501	1	5.405	4931
BELO HORIZONTE	361.496	7.605	2.254.556	2065860	CORACAO DE JESUS	1.492	24	19.949	16843	INDIANOPOLIS	1.318	7	5.031	5073
BELO ORIENTE	3.255	81	20.006	16730	CORDISBURGO	395	19	6.893	6592	INGAI	272	7	2.729	2437
BELO VALE	1.710	13	8.146	6941	CORDISLANDIA	469	4	2.766	2554	INHAPIM	2.754	72	19.409	17273
BERILO	402	1	9.756	8942	CORINTO	2.861	59	18.671	17208	INHAUMA	1.025	22	4.963	4820
BERIZAL	328	3	3.757	3766	COROACI	772	21	7.589	6901	INIMUTABA	729	19	5.760	5531
BERTOPOPOLIS	719	6	3.570	3489	COROMANDEL	5.339	98	25.103	22444	IPABA	2.004	63	12.346	11648
BETIM	45.038	1.421	337.353	319502	CORONEL FABRICIANO	17.741	371	73.830	72938	IPANEMA	3.714	82	15.555	14103
BIAS FORTES	364	4	3.084	2847	CORONEL MURTA	583	10	6.609	6297	IPATINGA	43.561	968	202.012	175584
BICAS	3.318	52	11.730	11548	CORONEL PACHECO	209	10	2.729	2566	IPIACU	947	7	3.513	3149
BIQUINHAS	418	4	2.279	2115	CORONEL XAVIER CHAVES	714	4	2.939	2902	IPUIUNA	2.083	43	7.186	7479
BOA ESPERANCA	7.740	151	32.170	32394	CORREGO DANTA	422	9	2.516	2428	IRAI DE MINAS	891	15	5.389	5360
BOCAINA DE MINAS	451	7	3.994	3931	CORREGO DO BOM JESUS	837	8	3.495	3121	ITABIRA	30.107	401	90.964	75618
BOCAIUVA	4.311	74	37.654	35290	CORREGO FUNDO	1.535	8	5.869	5214	ITABIRINHA	1.379	44	8.766	7964
BOM DESPACHO	10.652	124	43.114	36714	CORREGO NOVO	365	14	2.429	2023	ITABIRITO	16.520	175	46.693	43708
BOM JARDIM DE MINAS	1.088	7	5.947	5994	COURO DE MAGALHAES DE MINAS	302	7	3.754	3346	ITACAMBIRA	419	3	3.262	3059
BOM JESUS DA PENHA	1.098	20	3.749	3713	CRISOLITA	334	3	4.114	3637	ITACARAMBI	972	19	11.963	10932
BOM JESUS DO AMPARO	630	8	4.833	4557	CRISTAIS	2.354	32	10.714	9734	ITAGUARA	3.904	35	12.714	11287
BOM JESUS DO GALHO	977	39	11.702	9877	CRISTALIA	484	3	3.970	3703	ITAPE	487	7	8.476	6841
BOM REPOUSO	1.928	33	10.709	9467	CRISTIANO OTONI	667	18	4.539	4088	ITAJUBA	17.416	463	78.225	74492
BOM SUCESSO	1.936	30	14.288	14062	CRISTINA	1.346	10	8.699	8098	ITAMARANDIBA	5.696	33	28.790	25042
BONFIM	814	19	7.193	6587	CRUCILANDIA	981	8	5.286	4672	ITAMARATI DE MINAS	1.134	8	3.608	3591
BONFINOPOLIS DE MINAS	924	14	4.096	3975	CRUZEIRO DA									

**DISTRIBUIÇÃO DE CASOS E ÓBITOS CONFIRMADOS DA COVID-19 SEGUNDO LOCAL DE RESIDÊNCIA, MINAS GERAIS, 2020-2021**

Local de Residência	Casos*	Óbitos	Doses 1 Aplicadas	Doses 2 Aplicadas	Local de Residência	Casos*	Óbitos	Doses 1 Aplicadas	Doses 2 Aplicadas	Local de Residência	Casos*	Óbitos	Doses 1 Aplicadas	Doses 2 Aplicadas
LAGOA DOURADA	1.780	15	10.261	9991	PEDRA BONITA	635	8	5.253	4911	SAO FRANCISCO	2.613	78	42.416	34057
LAGOA FORMOSA	3.020	68	16.334	15523	PEDRA DO ANTA	283	5	3.026	3032	SAO FRANCISCO DE PAULA	747	13	6.011	5597
LAGOA GRANDE	1.709	34	7.043	6426	PEDRA DO INDAIA	736	7	3.796	3355	SAO FRANCISCO DE SALES	1.309	34	5.035	4209
LAGOA SANTA	10.095	138	47.614	45011	PEDRA DOURADA	409	2	2.472	2255	SAO FRANCISCO DO GLORIA	699	9	4.011	3846
LAIJINHA	3.451	49	17.200	16300	PEDRALVA	1.376	17	10.077	9134	SAO GERALDO	1.028	28	8.686	8100
LAMBARI	3.870	44	16.686	15902	PEDRAS DE MARIA DA CRUZ	180	14	6.678	6122	SAO GERALDO DA PIEDADE	421	13	3.130	2872
LAMIM	453	4	3.203	3053	PEDRINOPOLIS	837	12	3.277	2938	SAO GERALDO DO BAIXIO	357	7	2.568	2420
LARANJAL	1.325	30	5.652	5248	PEDRO LEOPOLDO	8.433	208	50.826	47309	SAO GONCALO DO ABAETE	907	16	6.264	5365
LASSANCE	904	8	5.757	5427	PEDRO TEIXEIRA	25	0	1.829	1798	SAO GONCALO DO PARA	553	26	9.881	8528
LAVRAS	22.900	192	85.377	83070	PEQUERI	491	10	2.809	2555	SAO GONCALO DO RIO ABAIXO	2.188	29	13.888	11342
LEANDRO FERREIRA	499	7	2.780	2699	PEQUI	481	10	3.619	2838	SAO GONCALO DO RIO PRETO	526	6	3.005	2784
LEME DO PRADO	370	3	3.402	3128	PERDIGAO	2.265	18	9.483	8227	SAO GONCALO DO SAPUCAI	4.612	73	19.611	19120
LEOPOLDINA	10.666	198	43.868	38962	PERDIZES	3.663	29	14.830	12874	SAO GOTARDO	7.193	98	33.667	30173
LIBERDADE	256	11	4.286	4168	PERDOES	4.563	46	17.154	16832	SAO JOAO BATISTA DO GLORIA	1.856	33	6.122	6004
LIMA DUARTE	2.052	53	14.407	14059	PERIQUITO	749	27	5.260	4601	SAO JOAO DA LAGOA	498	5	4.121	3563
LIMEIRA DO OESTE	2.256	37	7.472	6626	PESCADOR	730	6	3.006	2728	SAO JOAO DA MATA	495	12	2.697	2324
LONTRA	919	10	7.595	6640	PIAU	352	14	2.284	2222	SAO JOAO DA PONTE	630	24	20.829	18434
LUISBURGO	648	18	5.525	5374	PIEDADE DE CARATINGA	1.131	26	6.980	6281	SAO JOAO DAS MISSOES	507	7	11.556	9160
LUISLANDIA	331	2	4.631	4113	PIEDADE DE PONTE NOVA	313	9	3.490	3354	SAO JOAO DEL REI	16.825	258	82.989	76376
LUMINARIAS	623	12	4.127	3665	PIEDADE DO RIO GRANDE	666	11	4.033	3913	SAO JOAO DO MANHUACU	1.167	33	8.152	6991
LUZ	5.143	39	16.053	13870	PIEDADE DOS GERAIS	76	7	4.251	4327	SAO JOAO DO MANTENINHA	984	12	4.280	3496
MACHACALIS	836	14	5.301	4975	PIMENTA	1.784	22	7.491	6974	SAO JOAO DO ORIENTE	1.073	28	6.432	5406
MACHADO	8.383	111	33.831	29970	PINGO-D'AGUA	505	14	3.703	3417	SAO JOAO DO PACUI	109	3	3.121	3032
MADRE DE DEUS DE MINAS	976	15	4.636	4252	PINTOPOLIS	251	5	5.636	5087	SAO JOAO DO PARAISO	2.466	24	16.515	15253
MALACACHETA	1.761	28	13.712	12049	PIRACEMA	99	18	5.844	5463	SAO JOAO EVANGELISTA	1.474	22	12.316	12135
MAMONAS	601	8	4.686	4774	PIRAJUBA	1.190	28	5.911	5256	SAO JOAO NEPOMUCENO	3.956	50	21.295	20104
MANGA	1.828	18	15.793	12588	PIRANGA	1.113	38	13.194	12653	SAO JOAQUIM DE BICAS	2.330	117	22.897	21294
MANHUACU	8.626	244	74.945	70126	PIRANGUICU	980	16	4.680	4745	SAO JOSE DA BARRA	1.447	18	6.497	5411
MANHUMIRIM	2.897	52	16.246	15282	PIRANGUINHO	1.478	48	6.526	5956	SAO JOSE DA LAPA	4.062	46	19.101	17409
MANTENA	3.972	82	19.909	15540	PIRAPETINGA	4.412	37	9.129	8152	SAO JOSE DA SAFIRA	498	13	2.993	2670
MAR DE ESPANHA	2.330	46	11.555	10804	PIRAPORA	9.680	110	43.018	40491	SAO JOSE DA VARGINHA	350	1	4.528	3860
MARAVILHAS	1.228	7	5.916	5195	PIRAUBA	1.635	27	10.155	8494	SAO JOSE DO ALEGRE	432	8	3.222	3227
MARIA DA FE	2.379	50	11.408	11011	PITANGUI	3.436	105	22.040	19650	SAO JOSE DO DIVINO	406	3	2.673	2352
MARIANA	15.510	109	55.059	50447	PIUMHI	9.082	133	29.467	26544	SAO JOSE DO GOIABAL	593	17	4.714	4180
MARILAC	435	11	3.376	2970	PLANURA	2.549	51	9.599	8680	SAO JOSE DO JACURI	587	3	5.009	4825
MARIO CAMPOS	1.500	55	12.377	11356	POCO FUNDO	3.679	14	14.427	13654	SAO JOSE DO MANTIMENTO	314	3	2.308	2138
MARIPA DE MINAS	679	14	3.051	2948	POCOS DE CALDAS	23.387	556	147.375	135956	SAO LOURENCO	9.914	170	39.568	36491
MARLIERIA	505	19	3.596	3410	POCRANE	986	10	7.347	7002	SAO MIGUEL DO ANTA	782	13	5.311	5427
MARMELOPOLIS	439	10	2.791	2474	POMPEU	5.063	65	25.399	23448	SAO PEDRO DA UNIAO	676	11	4.095	3930
MARTINHO CAMPOS	2.631	43	12.374	10227	PONTE NOVA	8.311	220	48.881	47817	SAO PEDRO DO SUACUI	458	11	4.166	4047
MARTINS SOARES	655	13	6.193	5701	PONTO CHIQUE	495	15	3.999	2630	SAO PEDRO DOS FERROS	642	16	6.507	5733
MATA VERDE	745	9	5.887	5625	PONTO DOS VOLANTES	496	24	8.121	7435	SAO ROMAO	604	7	6.039	5535
MATERLANDIA	236	2	3.900	3336	PORTEIRINHA	5.033	70	29.766	27770	SAO ROQUE DE MINAS	1.546	21	6.646	6014
MATEUS LEME	7.899	98	31.578	28095	PORTO FIRME	1.273	16	9.363	7714	SAO SEBASTIAO DA BELA VISTA	886	16	5.608	4572
MATHIAS LOBATO	452	13	2.721	2222	POTE	1.721	21	11.542	10336	SAO SEBASTIAO DA VARGEM ALEGRE	200	5	2.549	2424
MATIAS BARBOSA	3.013	67	12.290	10554	POUSO ALEGRE	35.953	493	140.046	127951	SAO SEBASTIAO DO ANTA	634	13	5.042	4421
MATIAS CARDOSO	558	12	8.949	6995	POUSO ALTO	1.297	28	6.129	5738	SAO SEBASTIAO DO MARANHAO	1.013	4	6.933	5885
MATIPO	2.482	41	14.882	12052	PRADOS	1.320	21	8.287	7260	SAO SEBASTIAO DO OESTE	812	17	8.771	7436
MATO VERDE	1.718	17	10.655	9728	PRATA	5.255	111	23.243	21640	SAO SEBASTIAO DO PARAISO	10.913	312	57.966	52419
MATOZINHOS	6.983	115	31.134	29702	PRATAPOLIS	1.582	28	7.114	6856	SAO SEBASTIAO DO RIO PRETO	200	2	1.485	1383
MATUTINA	428	7	3.575	3519	PRATINHA	430	3	3.390	3148	SAO SEBASTIAO DO RIO VERDE	501	4	1.885	1786
MEDEIROS	493	2	3.088	2963	PRESIDENTE BERNARDES	586	8	4.354	4250	SAO THOME DAS LETRAS	906	7	5.558	5325
MEDINA	1.215	33	15.902	15403	PRESIDENTE JUSCELINO	257	6	3.577	3302	SAO TIAGO	1.952	19	9.343	9298
MENDES PIMENTEL	1.090	11	4.824	4546	PRESIDENTE KUBITSCHKE	357	7	2.814	2556	SAO TOMAS DE AQUINO	1.116	30	6.010	5592
MERCES	444	21	9.050	8291	PRESIDENTE OLEGARIO	2.126	34	15.282	12716	SAO VICENTE DE MINAS	695	10	5.957	5834
MESQUITA	514	8	4.226	3893	PRUDENTE DE MORAIS	913	25	8.381	7727	SAPUCAI-MIRIM	1.265	7	5.517	4995
MINAS NOVAS	1.470	25	17.909	17562	QUARTEL GERAL	338	4	2.790	2678	SARDOA	801	10	4.632	3738
MINDURI	390	11	3.095	2852	QUELULZITO	246	5	2.079	1890	SARZEDO	3.196	83	27.281	26487
MIRABELA	1.506	22	9.156	8113	RAPOSOS	1.976	45	12.394	11266	SEM-PEIXE	278	6	2.662	2373
MIRADOURO	1.118	14	7.577	7227	RAUL SOARES	3.528	61	18.943	18250	SENADOR AMARAL	1.151	11	5.129	3925
MIRAI	2.439	19	10.351	9776	RECREIO	1.356	25	8.059	7328	SENADOR CORTES	592	4	2.012	1887
MIRAVANIA	8	2	3.331	3056	REDUTO	604	15	9.044	5489	SENADOR FIRMINO	1.309	11	6.618	6893
MOEDA	400	14	4.498	3754	RESENDE COSTA	1.495	23	9.239	8927	SENADOR JOSE BENTO	311	6	1.564	1505
MOEMA	1.789	14	6.368	5389	RESPLENDOR	3.037	67	12.369	11652	SENADOR MODESTINO GONCALVES	398	9	3.875	3503
MONJOLOS	60	3	1.877	1816	RESSAQUINHA	603	11	4.117	3871	SENHORA DE OLIVEIRA	573	8	4.700	4578
MONSENHOR PAULO	1.425	10	7.673	6320	RIACHINHO	1.068	10	6.026	5231	SENHORA DO PORTO	316	1	3.020	2653
MONTALVANIA	1.904	19	11.516	10167	RIACHO DOS MACHADOS	889	8	6.745	5543	SENHORA DOS REMEDIOS	782	18	8.698	7776
MONTE ALEGRE DE MINAS	2.484	45	16.385	14770	RIBEIRAO DAS NEVES	24.258	879	222.637	194931	SERICITA	1.011	5	5.572	4939
MONTE AZUL	2.183	37	16.875	16291	RIBEIRAO VERMELHO	818	13	3.738	3420	SERITINGA	256	2	1.816	1762
MONTE BELO	2.548	39	12.792	11283	RIO ACIMA	1.587	33	7.832	7531	SERRA AZUL DE MINAS	267	0	3.488	3001
MONTE CARMELO	9.839	184	41.973	39302	RIO CASCA	1.610	52	11.665	9976	SERRA DA SAUDADE	97	0	716	668
MONTE FORMOSO	384	7	3.446	2675	RIO DO PRADO	623	8	3.979	3777	SERRA DO SALITRE	2.420	42	11.254	10404
MONTE SANTO DE MINAS	3.968	67	17.732	15537	RIO DOCE	434	10	2.764	2663	SERRA DOS AIMORES	760	10	5.839	5107
MONTE SIAO	5.299	44	20.000	17394	RIO ESPERA	468	13	5.397	5017	SERRANIA	1.206	26	6.101	5850
MONTES CLAROS	72.058	1.034	339.437	306984	RIO MANSO	774	11	4.914	4522	SERRANOPOLIS DE MINAS	296	2	3.565	3381
MONTEZUMA	731	5	5.261	4689	RIO NOVO	675	29	7.243	6837	SERRANOS	185	1	1.766	1727
MORADA NOVA DE MINAS	1.312	13	7.487	7314	RIO PARANAIBA	2.961	29	12.182	11746	SERRO	1.982	23	17.000	16000
MORRO DA GARÇA	312	10	2.149	2116	RIO PARDO DE MINAS	1.656	10	21.081	18027	SETE LAGOAS	34.724	672	185.799	175747
MORRO DO PILAR	204	5	2.984	2463	RIO PIRACICABA	3.153	28	13.807	12271	SETUBINHA	609	4	7.431	6761
MUNHOZ	865	15	5.168	4815	RIO POMBA	1.055	40	15.113	14679	SILVEIRANIA	246	3	2.111	2027
MURIAE	14.975	364	84.868	78058	RIO PRETO	1.098	6	4.466	4010	SILVIANOPOLIS	678	12	4.613	4344
MUTUM	3.395	49	22.702	19516	RIO VERMELHO	1.024	7	10.272	9442	SIMAO PEREIRA	500	13	2.705	2396
MUZAMBINHO	4.744	45	19.938	17981	RITAPOLIS	705	15	4.089	4110	SIMONESIA	2.254	48	16.900	15928
NACIP RAYDAN	402	7	2.155	1852	ROCHEDO DE MINAS	264	4	2.036	2025	SOBRALIA	529	21	4.559	3793
NANUQUE	7.027	134	30.235	25412	RODEIRO	1.510	20	7.144	5952	SOLEDADE DE MINAS	990	10	5.425	3825
NAQUE	775	23	4.310	3881	ROMARIA									