

BOLETIM EPIDEMIOLÓGICO

COVID-19: Doença causada pelo coronavírus – 19

terça-feira, 22 de março de 2022



SAÚDE



GOVERNO
DIFERENTE.
ESTADO
EFICIENTE.



CENÁRIO EM MINAS GERAIS - COVID-19

Total de Casos Confirmados

3.301.643

Casos em Acompanhamento

64.974

Casos Recuperados

3.176.068

Óbitos Confirmados

60.601

Fonte: Painel COVID-19 MG/Sala de Situação/SubVS/SES/MG. Dados parciais, sujeitos a alterações.

TOTAL DE CASOS CONFIRMADOS: soma dos casos confirmados que não evoluíram para óbito e dos óbitos confirmados por COVID-19.

CASOS RECUPERADOS: casos confirmados de COVID-19 que receberam alta hospitalar e/ou cumpriram isolamento domiciliar de 10 dias E estão há 72h assintomáticos (sem a utilização de medicamentos sintomáticos) E sem intercorrências.

CASOS EM ACOMPANHAMENTO: casos confirmados de COVID-19 que não evoluíram para óbito, cuja condição clínica permanece sendo acompanhada ou aguarda atualização pelos municípios.

ÓBITOS CONFIRMADOS: óbitos confirmados para COVID-19.



Nº de Casos Confirmados nas Últimas 24h

4.456



Nº de Óbitos Confirmados nas Últimas 24h*

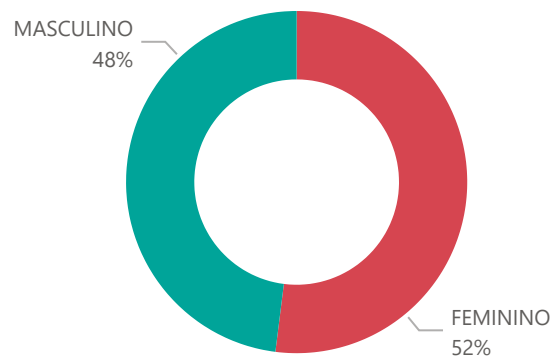
37

Observação: o número de casos e óbitos confirmados nas últimas 24h pode não retratar a ocorrência de novos casos no período, mas o total de casos notificados à SES/MG nas últimas 24h.

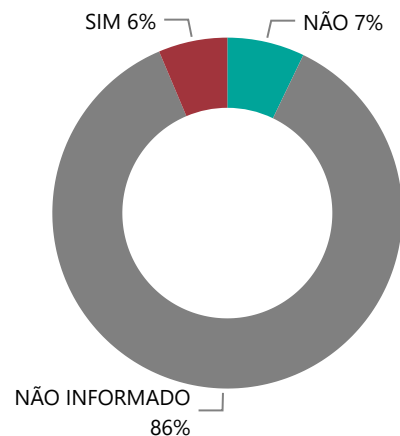
1

PERFIL EPIDEMIOLÓGICO DOS CASOS CONFIRMADOS DE COVID-19 QUE NÃO EVOLUÍRAM PARA ÓBITO, MG, 2020-2021

Quantidade de Casos por Sexo

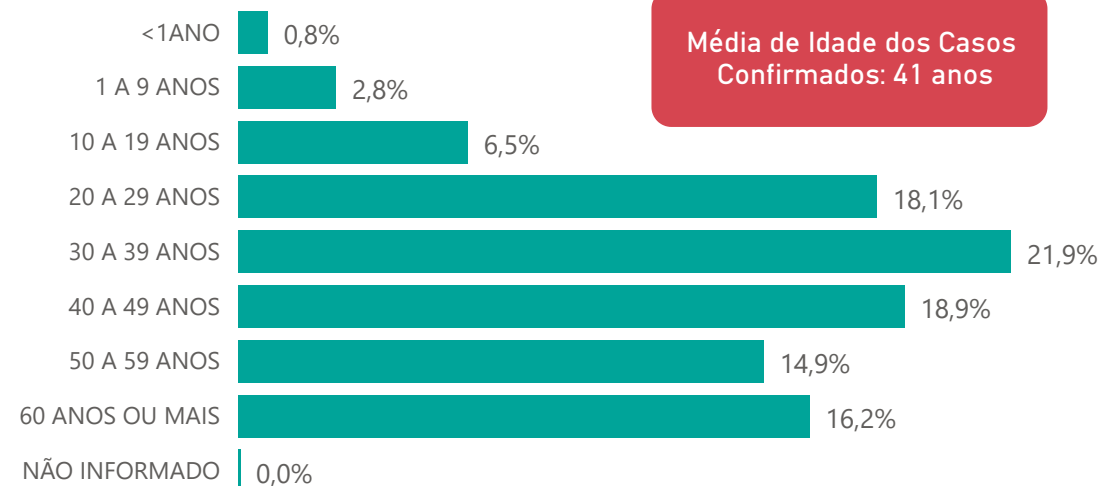


Apresenta Fator de Risco (Comorbidade*)

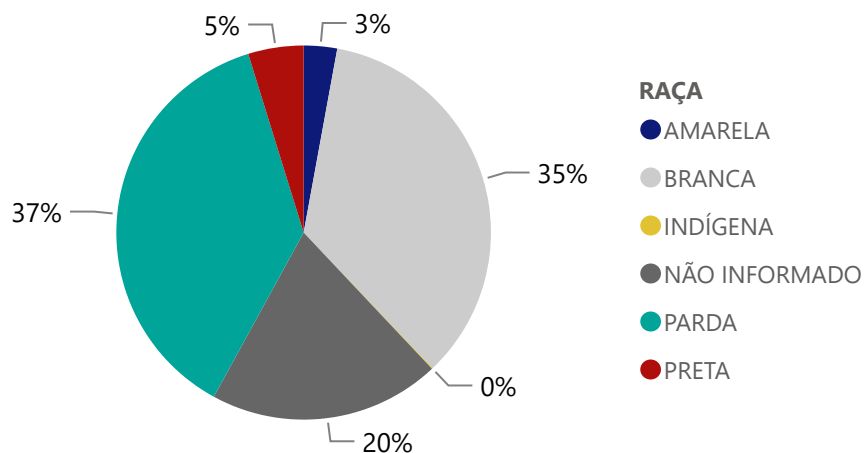


*Dados parciais, aguardando atualização dos municípios.

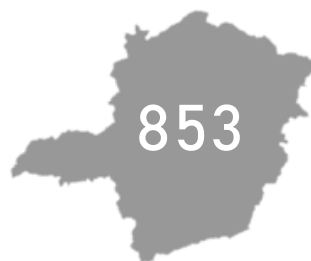
Quantidade de casos por Faixa Etária



Notificações por Raça



Municípios Afetados



CORONA VÍRUS



Fonte: Sala de Situação/SubVS/SES-MG; E-SUS VE; SIVEP-Gripe. Dados parciais, sujeitos a alterações.

2

DADOS DE HOSPITALIZAÇÃO E ISOLAMENTO DOMICILIAR DOS CASOS CONFIRMADOS DE COVID-19, MG, 2020-2021

Internados*



211.353

Isolamento Domiciliar

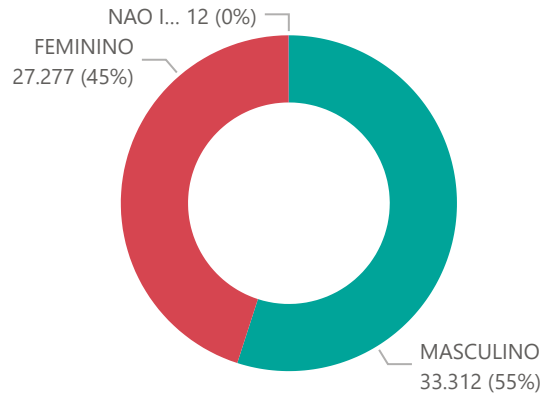


3.090.290

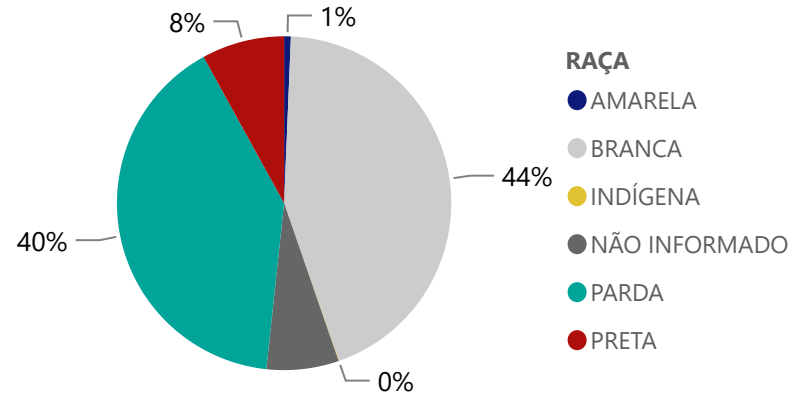
*Casos confirmados de COVID-19 que precisaram de internação hospitalar na rede pública ou privada de Minas Gerais. Dados cumulativos, registrados desde o início da pandemia.

Fonte: Painel COVID-19 MG/ Sala de Situação/SubVS/SES-MG; E-SUS VE; SIVEP-Gripe. Dados parciais, sujeitos a alterações.

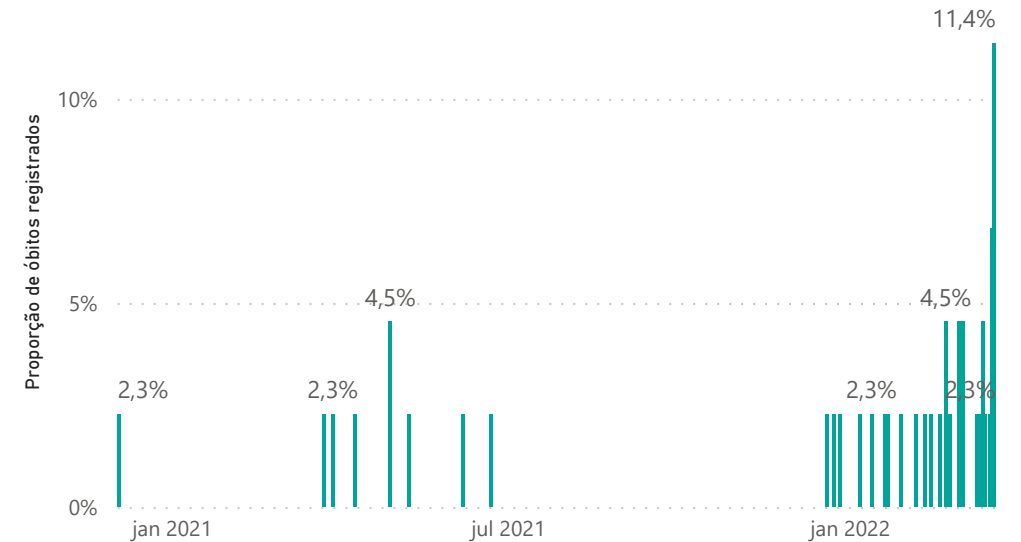
Quantidade de Óbitos por Sexo



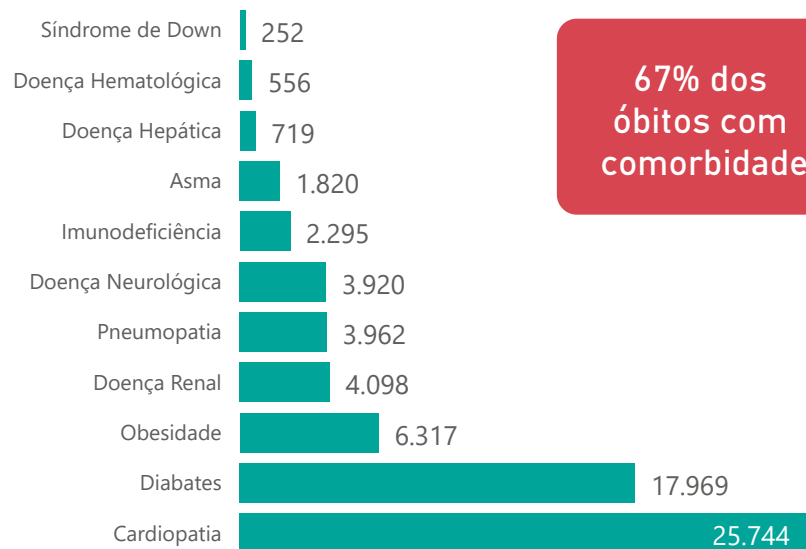
Notificações por Raça



Óbitos Registrados nas Últimas 24 Horas, por Data de Ocorrência



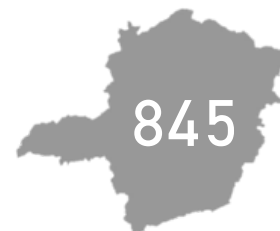
Comorbidade*



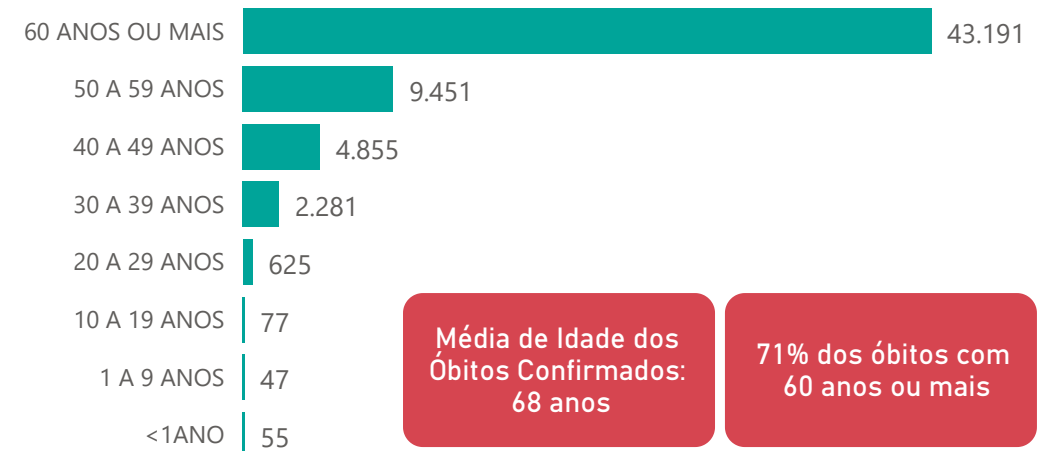
67% dos óbitos com comorbidade

1,8%

Nº de Municípios com Óbitos



Quantidade de Óbitos por Faixa Etária



Média de Idade dos Óbitos Confirmados: 68 anos

71% dos óbitos com 60 anos ou mais

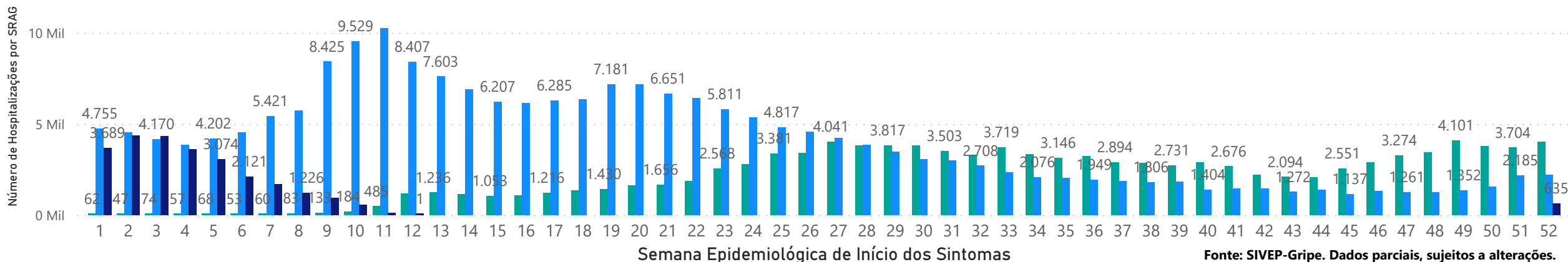
*Os casos que evoluíram a óbito podem ter mais de uma comorbidade.

4

HOSPITALIZAÇÕES POR SÍNDROME RESPIRATÓRIA AGUDA GRAVE (SRAG) 2019-2021

NÚMERO DE HOSPITALIZAÇÕES POR SÍNDROME RESPIRATÓRIA AGUDA GRAVE (SRAG) SEGUNDO SEMANA EPIDEMIOLÓGICA (SE) DE INÍCIO DE SINTOMAS, MG, 2020 - 2022

ANO ● 2020 ● 2021 ● 2022



5

DADOS LABORATORIAIS DE COVID-19, REDE PÚBLICA-MG 2020-2021

Positivos

Negativos

Inconclusivos*



279.704



684.606



12.375

Resultados Liberados

Em Análise

Total



976.687



3.006



979.693

Fonte: GAL/FUNED. COES MINAS/COVID-19/SESMG. Dados parciais, sujeitos a alterações.

*Não apresentaram resultado que pode ser concluído como positivo ou negativo.

6

DADOS DE VACINAÇÃO

TOTAL DE DOSES APLICADAS EM MG

DOSES RECEBIDAS PELO MS

1ª DOSE

17.359.849

2ª DOSE

15.858.806

DOSE ÚNICA

516.500

DOSE DE REFORÇO

8.185.324



48.557.089

DOSES ENVIADAS PARA OS MUNICÍPIOS



38.362.545

Fonte: Localiza SUS. Dados parciais, sujeitos a alterações pelo Ministério da Saúde.

https://qsprod.saude.gov.br/extensions/DEMAS_C19VAC_Distr/DEMAS_C19VAC_Distr.html

DISTRIBUIÇÃO DE CASOS E ÓBITOS CONFIRMADOS DA COVID-19 SEGUNDO LOCAL DE RESIDÊNCIA, MINAS GERAIS, 2020-2021

Local de Residência	Casos*	Óbitos	Doses 1 Aplicadas	Doses 2 Aplicadas	Local de Residência	Casos*	Óbitos	Doses 1 Aplicadas	Doses 2 Aplicadas	Local de Residência	Casos*	Óbitos	Doses 1 Aplicadas	Doses 2 Aplicadas
ABADIA DOS DOURADOS	1.409	20	6.063	5472	CARAI	1.409	21	16.768	14306	FELISBURGO	1.320	17	5.464	4916
ABAETE	3.152	47	20.155	18788	CARANAIBA	272	4	2.936	2760	FELIXLANDIA	1.995	33	11.461	11084
ABRE CAMPO	1.896	19	11.341	9950	CARANDAI	3.303	58	21.052	19358	FERNANDES TOURINHO	263	14	2.556	2219
ACAIACA	258	12	3.953	3416	CARANGOLA	5.457	130	27.811	25491	FERROS	793	15	8.540	7711
ACUCENA	807	38	7.015	6765	CARATINGA	12.203	298	62.969	59580	FERVEDOURO	1.491	19	8.872	7570
AGUA BOA	1.011	14	10.499	10157	CARBONITA	1.227	6	8.117	7279	FLORESTAL	274	14	5.832	5454
AGUA COMPRIDA	327	9	1.967	1950	CAREACU	951	17	5.606	5339	FORMIGA	19.902	284	60.646	55728
AGUANIL	1.269	8	4.101	3718	CARLOS CHAGAS	3.178	38	15.903	14884	FORMOSO	405	10	5.893	5543
AGUAS FORMOSAS	1.609	37	14.491	13540	CARMESIA	273	1	2.283	2157	FORTALEZA DE MINAS	718	9	3.058	2905
AGUAS VERMELHAS	562	11	9.973	9002	CARMO DA CACHOEIRA	1.454	23	10.419	9274	FORTUNA DE MINAS	123	3	2.784	2517
AIMORES	3.293	85	19.735	17391	CARMO DA MATA	1.401	12	10.437	9334	FRANCISCO BADARO	295	7	6.183	5655
AIURUOCA	721	12	5.252	4836	CARMO DE MINAS	1.471	30	10.318	9636	FRANCISCO DUMONT	358	6	3.691	3368
ALAGOA	652	8	2.262	2630	CARMO DO CAJURU	1.497	60	18.680	17152	FRANCISCO SA	1.348	50	17.004	16085
ALBERTINA	620	11	2.730	2380	CARMO DO PARANAIBA	4.816	128	27.715	24467	FRANCISOPOLIS	414	3	4.340	3933
ALEM PARAIBA	5.839	170	26.029	22482	CARMO DO RIO CLARO	4.066	77	16.072	15828	FREI GASPAR	778	16	4.421	4291
ALFENAS	18.816	246	67.982	58742	CARMOPOLIS DE MINAS	4.015	58	14.766	13943	FREI INOCENCIO	1.008	31	6.912	5352
ALFREDO VASCONCELOS	1.131	16	5.201	5114	CARNEIRINHO	2.420	50	8.157	7652	FREI LAGONEGRO	237	5	3.299	3097
ALMENARA	6.590	64	31.191	27796	CARRANCAS	844	10	3.989	3683	FRONTEIRA	3.093	67	12.330	10635
ALPERCATA	560	23	6.070	4941	CARVALHOPOLIS	656	8	3.012	2996	FRONTEIRA DOS VALES	786	10	3.684	3433
ALPINOPOLIS	3.815	51	15.554	15053	CARVALHOS	484	3	3.791	3658	FRUTA DE LEITE	253	3	3.768	3271
ALTEROSA	1.552	41	11.868	11314	CASA GRANDE	231	4	1.996	1950	FRUTAL	14.545	292	49.915	44240
ALTO CAPARAO	545	9	4.542	4015	CASCALHO RICO	417	4	2.674	2475	FUNILANDIA	354	11	4.143	3742
ALTO JEQUITIBA	1.355	13	6.998	6517	CASSIA	2.659	68	14.104	13457	GALILEIA	902	26	4.904	3917
ALTO RIO DOCE	953	31	10.147	9656	CATAGUASES	13.022	282	58.648	52390	GAMELEIRAS	367	5	4.291	3892
ALVARENGA	535	6	4.026	3499	CATAS ALTAS	819	13	4.455	4463	GLAUCILANDIA	302	7	2.723	2518
ALVINOPOLIS	1.884	25	13.373	12750	CATAS ALTAS DA NORUEGA	238	4	3.256	2824	GOIABEIRA	489	8	2.462	2212
ALVORADA DE MINAS	451	4	3.736	3299	CATUJI	768	8	5.929	5024	GOIANA	658	6	3.809	3385
AMPARO DO SERRA	281	11	4.060	3855	CATUTI	424	4	4.173	3625	GONCALVES	823	8	3.700	3676
ANDRADAS	6.456	135	32.542	30021	CAXAMBU	3.200	63	18.670	16618	GONZAGA	475	16	4.212	3864
ANDRELANDIA	188	18	10.533	9240	CEDRO DO ABAETE	105	1	1.147	1075	GOUVEIA	1.099	35	9.521	8725
ANGELANDIA	402	4	5.992	5126	CENTRAL DE MINAS	710	37	4.996	4989	GOVERNADOR VALADARES	43.910	1.457	216.657	182168
ANTONIO CARLOS	1.692	20	9.187	8958	CENTRALINA	1.831	54	7.857	6531	GRAO MOGOL	1.171	13	11.037	9200
ANTONIO DIAS	768	29	7.374	7169	CHACARA	259	11	3.319	2896	GRUPIARA	309	4	1.241	1223
ANTONIO PRADO DE MINAS	161	5	1.543	1530	CHALE	1.222	12	4.750	3352	GUANHAEES	4.578	52	26.207	25781
ARACAI	241	2	2.099	1902	CHAPADA DO NORTE	567	3	8.839	7748	GUAPE	2.340	49	11.362	10617
ARACITABA	98	11	1.743	1744	CHAPADA GAUCHA	1.823	18	9.394	8587	GUARACIABA	950	35	8.580	7830
ARACUAI	3.326	61	26.661	25735	CHIADOR	491	8	2.458	2212	GUARACIAMA	340	6	4.285	4018
ARAGUARI	27.639	498	87.586	89386	CIPOTANEA	748	26	4.966	4997	GUARANESIA	4.647	41	17.221	14727
ARANTINA	467	6	2.750	2087	CLARAVAL	981	4	3.649	3708	GUARANI	1.453	10	6.336	5370
ARAPONGA	974	14	7.742	6209	CLARO DOS POCOES	911	11	6.647	6015	GUARARA	1.039	18	3.148	3104
ARAPORA	2.627	43	6.326	6810	CLAUDIO	4.213	70	26.487	23455	GUARDA-MOR	1.634	13	6.104	5883
ARAPUA	441	3	2.724	2637	COIMBRA	805	12	6.124	5725	GUAXUPE	12.270	174	40.626	38780
ARAUJOS	932	15	7.942	6895	COLUNA	796	10	7.012	6925	GUIDOVAL	1.389	23	6.174	5702
ARAXA	30.866	277	94.222	82939	COMENDADOR GOMES	603	5	2.590	2595	GUIMARANIA	1.492	17	6.265	6205
ARCEBURGO	2.024	35	7.081	6945	COMERCINHO	590	6	5.656	5370	GUIRICEMA	1.648	35	6.828	6659
ARCS	9.995	142	36.974	34368	CONCEICAO DA APARECIDA	1.453	11	9.230	8349	GURINHATA	942	5	5.021	4181
AREADO	2.567	35	10.995	10613	CONCEICAO DA BARRA DE MINAS	567	8	3.150	3130	HELIODORA	1.070	18	5.108	4614
ARGIRITA	514	14	2.356	2229	CONCEICAO DAS ALAGOAS	5.980	150	19.403	19046	IAPU	1.698	37	8.247	7784
ARICANDUVA	354	0	4.068	3894	CONCEICAO DAS PEDRAS	330	4	2.595	2405	IBERTIOGA	526	13	4.406	4333
ARINOS	2.196	30	12.888	11752	CONCEICAO DE IPANEMA	527	4	3.774	3634	IBIA	4.339	61	19.903	17444
ASTOLFO DUTRA	2.085	30	11.233	9771	CONCEICAO DO MATO DENTRO	4.063	39	19.673	19506	IBIAI	795	11	5.425	5153
ATALEIA	1.507	12	10.575	8780	CONCEICAO DO PARA	529	11	5.312	4883	IBIRACATU	281	3	4.352	3928
AUGUSTO DE LIMA	316	11	3.848	3749	CONCEICAO DO RIO VERDE	1.993	30	12.971	9610	IBIRACI	1.872	27	9.240	8893
BAEPENDI	2.852	36	14.796	14359	CONCEICAO DOS OUROS	1.390	38	9.005	8994	IBIRITE	12.315	427	133.755	121867
BALDIM	716	24	6.871	6183	CONEGO MARINHO	193	2	5.082	4510	IBITIURA DE MINAS	946	5	3.062	2931
BAMBUI	5.751	41	19.025	17419	CONFINS	533	17	11.032	7021	IBITURUNA	667	1	2.554	2462
BANDEIRA	652	11	3.840	3332	CONGONHAL	2.350	33	10.120	8638	ICARAI DE MINAS	439	5	7.804	6952
BANDEIRA DO SUL	1.195	16	5.074	4529	CONGONHAS	10.878	112	48.442	46985	IGARAPE	4.367	110	37.795	32643
BARAO DE COCAIS	6.609	84	26.568	24677	CONGONHAS DO NORTE	314	4	4.582	3895	IGARATINGA	1.798	16	8.695	8612
BARAO DE MONTE ALTO	371	16	4.657	4208	CONQUISTA	1.493	20	6.094	5351	IGUATAMA	1.193	11	6.120	5519
BARBACENA	14.143	342	109.185	104917	CONSELHEIRO LAFAIETE	21.643	304	100.706	94087	IJACI	878	20	5.852	5454
BARRA LONGA	579	13	4.969	4870	CONSELHEIRO PENA	3.021	58	15.874	13412	ILICINEA	1.940	32	11.317	10379
BARROSO	4.869	68	16.963	16104	CONSOLACAO	223	4	1.528	1500	IMBE DE MINAS	628	10	4.912	4455
BELA VISTA DE MINAS	1.281	25	7.937	7234	CONTAGEM	68.383	2.080	495.525	464843	INCONFIDENTES	1.330	12	6.475	6118
BELMIRO BRAGA	647	5	2.803	2813	COQUEIRAL	1.314	25	8.182	7687	INDAIBIRA	501	1	5.405	4931
BELO HORIZONTE	354.797	7.563	2.254.556	2065860	CORACAO DE JESUS	1.491	24	19.904	16843	INDIANOPOLIS	1.316	7	5.030	5067
BELO ORIENTE	3.247	81	19.986	16693	CORDISBURGO	395	19	6.893	6589	INGAI	272	7	2.729	2437
BELO VALE	1.705	13	8.146	6941	CORDISLANDIA	469	4	2.763	2544	INHAPIM	2.752	72	19.409	17273
BERILO	402	1	9.545	8855	CORINTO	2.860	59	18.664	17176	INHAUMA	1.025	22	4.963	4820
BERIZAL	328	3	3.757	3765	COROACI	772	21	7.586	6860	INIMUTABA	727	19	5.760	5531
BERTOPOPOLIS	719	6	3.570	3489	COROMANDEL	5.325	98	25.094	22392	IPABA	2.003	63	12.340	11618
BETIM	45.011	1.421	343.457	322016	CORONEL FABRICIANO	17.718	371	73.784	72874	IPANEMA	3.714	81	15.554	13964
BIAS FORTES	115	4	3.084	2847	CORONEL MURTA	582	10	6.609	6297	IPATINGA	43.546	966	201.748	175125
BICAS	3.312	52	11.728	11543	CORONEL PACHECO	209	10	2.500	2308	IPIACU	947	7	3.513	3149
BIQUINHAS	418	4	2.279	2115	CORONEL XAVIER CHAVES	714	4	2.939	2902	IPUIUNA	2.082	43	7.186	7479
BOA ESPERANCA	7.725	151	32.167	32386	CORREGO DANTA	422	9	2.525	2425	IRAI DE MINAS	891	15	5.384	5344
BOCAINA DE MINAS	450	7	3.994	3931	CORREGO DO BOM JESUS	837	8	3.485	3121	ITABIRA	30.097	401	90.964	75618
BOCAIUVA	4.307	74	37.645	35257	CORREGO FUNDO	1.520	8	5.869	5214	ITABIRINHA	1.379	44	8.766	7964
BOM DESPACHO	10.639	123	44.227	36714	CORREGO NOVO	365	14	2.428	2016	ITABIRITO	16.520	175	46.690	43702
BOM JARDIM DE MINAS	1.088	7	5.945	5993	COUTO DE MAGALHAES DE MINAS	302	7	3.737	3185	ITACAMBIRA	418	3	3.262	3059
BOM JESUS DA PENHA	1.094	20	3.749	3713	CRISOLITA	334	3	4.114	3637	ITACARAMBI	972	19	11.959	10926
BOM JESUS DO AMPARO	630	8	4.833	4557	CRISTAIS	2.352	32	10.702	9718	ITAGUARA	3.904	35	12.714	11287
BOM JESUS DO GALHO	970	39	11.674	9836	CRISTALIA	483	3	3.962	3691	ITAIPE	487	7	8.475	6816
BOM REPOUSO	1.917	33	10.660	9350	CRISTIANO OTONI	666	18	4.539	4088	ITAJUBA	17.359	463	78.204	74451
BOM SUCESSO	1.935	30	14.277	14044	CRISTINA	1.345	10	8.699	8098	ITAMARANDIBA	5.670	33	27.000	25339
BONFIM	814	19	7.193	6587	CRUCILANDIA	981	8	5.286	4672	ITAMARATI DE MINAS	1.134	8	3.608	3591
BONFINOPOLIS DE MINAS	924	14	4.094	3973	CRUZEIRO DA FORT									

DISTRIBUIÇÃO DE CASOS E ÓBITOS CONFIRMADOS DA COVID-19 SEGUNDO LOCAL DE RESIDÊNCIA, MINAS GERAIS, 2020-2021

Local de Residência	Casos*	Óbitos	Doses 1 Aplicadas	Doses 2 Aplicadas	Local de Residência	Casos*	Óbitos	Doses 1 Aplicadas	Doses 2 Aplicadas	Local de Residência	Casos*	Óbitos	Doses 1 Aplicadas	Doses 2 Aplicadas
LAGOA DOURADA	1.776	15	10.260	9991	PEDRA BONITA	629	8	5.249	4879	SAO FRANCISCO	2.606	78	42.405	33996
LAGOA FORMOSA	3.015	68	16.334	15506	PEDRA DO ANTA	283	5	3.026	3032	SAO FRANCISCO DE PAULA	747	13	6.011	5597
LAGOA GRANDE	1.707	34	7.043	6426	PEDRA DO INDAIA	736	7	3.602	3303	SAO FRANCISCO DE SALES	1.307	34	4.983	4141
LAGOA SANTA	10.069	137	47.599	44930	PEDRA DOURADA	409	2	2.468	2255	SAO FRANCISCO DO GLORIA	699	9	4.011	3846
LAJINHA	3.437	49	17.000	16100	PEDRALVA	1.376	17	10.077	9134	SAO GERALDO	1.028	28	8.677	8077
LAMBARI	3.863	44	16.655	15896	PEDRAS DE MARIA DA CRUZ	180	14	6.678	6122	SAO GERALDO DA PIEDADE	421	13	3.082	2781
LAMIM	451	4	3.203	3053	PEDRINOPOLIS	837	12	3.269	2901	SAO GERALDO DO BAIXIO	357	7	2.568	2420
LARANJAL	1.325	30	5.643	5223	PEDRO LEOPOLDO	8.429	208	50.781	47126	SAO GONCALO DO ABAETE	908	15	6.249	5335
LASSANCE	902	8	5.757	5427	PEDRO TEIXEIRA	25	0	1.828	1785	SAO GONCALO DO PARA	553	26	9.866	8464
LAVRAS	22.842	192	85.371	83021	PEQUERI	491	10	2.809	2555	SAO GONCALO DO RIO ABAIXO	2.188	29	13.887	11330
LEANDRO FERREIRA	498	7	2.780	2698	PEQUI	481	10	3.616	2835	SAO GONCALO DO RIO PRETO	524	6	3.005	2784
LEME DO PRADO	360	3	3.402	3128	PERDIGAO	2.262	18	9.482	8218	SAO GONCALO DO SAPUCAI	4.609	73	19.608	19111
LEOPOLDINA	10.666	198	43.799	38757	PERDIZES	3.662	29	14.782	12687	SAO GOTARDO	7.186	98	33.667	30173
LIBERDADE	256	11	4.285	4167	PERDOES	4.559	46	17.151	16814	SAO JOAO BATISTA DO GLORIA	1.853	33	6.122	6002
LIMA DUARTE	2.054	51	14.407	14058	PERIQUITO	760	27	5.260	4601	SAO JOAO DA LAGOA	497	5	4.121	3563
LIMEIRA DO OESTE	2.255	37	7.464	6584	PESCADOR	730	6	3.004	2724	SAO JOAO DA MATA	492	11	2.697	2324
LONTRA	919	10	7.595	6640	PIAU	352	14	2.284	2222	SAO JOAO DA PONTE	630	24	20.738	18434
LUISBURGO	646	18	5.525	5370	PIEDADE DE CARATINGA	1.130	26	6.980	6281	SAO JOAO DAS MISSOES	507	7	11.478	9045
LUISLANDIA	330	2	4.631	4113	PIEDADE DE PONTE NOVA	312	9	3.488	3325	SAO JOAO DEL REI	16.822	258	82.860	76081
LUMINARIAS	622	12	4.127	3665	PIEDADE DO RIO GRANDE	662	11	4.033	3913	SAO JOAO DO MANHUACU	1.167	33	8.148	6986
LUZ	5.136	38	16.027	13805	PIEDADE DOS GERAIS	76	7	4.251	4327	SAO JOAO DO MANTENINHA	984	12	4.280	3496
MACHACALIS	836	14	5.299	4958	PIMENTA	1.781	22	7.490	6971	SAO JOAO DO ORIENTE	1.071	28	6.432	5406
MACHADO	8.365	111	33.795	29723	PINGO-D'AGUA	505	14	3.700	3410	SAO JOAO DO PACUI	109	3	3.121	3032
MADRE DE DEUS DE MINAS	974	15	4.636	4252	PINTOPOLIS	251	5	5.635	5080	SAO JOAO DO PARAISO	2.464	24	16.515	15253
MALACACHETA	1.759	28	13.712	12049	PIRACEMA	99	18	5.844	5495	SAO JOAO EVANGELISTA	1.474	22	12.316	12041
MAMONAS	601	8	4.686	4772	PIRAJUBA	1.190	28	5.903	5231	SAO JOAO NEPOMUCENO	3.944	50	21.295	20104
MANGA	1.826	18	15.762	12418	PIRANGA	1.113	38	13.194	12653	SAO JOAQUIM DE BICAS	2.330	117	22.897	21294
MANHUACU	8.621	244	74.945	69991	PIRANGUCU	980	16	4.681	4745	SAO JOSE DA BARRA	1.446	18	6.482	5381
MANHUMIRIM	2.890	52	16.245	15280	PIRANGUINHO	1.435	48	6.526	5956	SAO JOSE DA LAPA	4.061	46	19.101	17409
MANTENA	3.968	82	19.896	15538	PIRAPETINGA	4.410	37	9.129	8151	SAO JOSE DA SAFIRA	498	13	2.976	2662
MAR DE ESPANHA	2.329	46	11.555	10804	PIRAPORA	9.673	110	43.004	40452	SAO JOSE DA VARGINHA	348	1	4.528	3860
MARAVILHAS	1.228	7	5.916	5195	PIRAUBA	1.635	27	10.155	8494	SAO JOSE DO ALEGRE	432	8	3.222	3225
MARIA DA FE	2.379	50	11.408	11008	PITANGUI	3.436	105	22.018	19568	SAO JOSE DO DIVINO	406	3	2.673	2352
MARIANA	15.510	109	55.059	50447	PIUMHI	9.075	133	29.462	26536	SAO JOSE DO GOIABAL	593	17	4.714	4180
MARILAC	435	11	3.376	2964	PLANURA	2.549	51	9.588	8666	SAO JOSE DO JACURI	583	3	4.998	4802
MARIO CAMPOS	1.500	55	12.377	11356	POCO FUNDO	3.675	14	14.426	13648	SAO JOSE DO MANTIMENTO	314	3	2.308	2138
MARIPA DE MINAS	679	14	3.049	2930	POCOS DE CALDAS	23.357	557	147.250	135490	SAO LOURENCO	9.881	170	39.537	36425
MARLIERIA	506	18	3.591	3403	POCRANE	986	10	7.347	6997	SAO MIGUEL DO ANTA	782	13	5.311	5427
MARMELOPOLIS	440	9	2.791	2473	POPEU	4.615	65	25.399	23448	SAO PEDRO DA UNIAO	676	11	4.095	3930
MARTINHO CAMPOS	2.630	40	12.374	10227	PONTE NOVA	8.305	220	48.881	47817	SAO PEDRO DO SUACUI	458	11	4.165	4036
MARTINS SOARES	656	13	6.193	5701	PONTO CHIQUE	495	15	3.999	2626	SAO PEDRO DOS FERROS	642	16	6.512	5611
MATA VERDE	745	9	5.887	5625	PONTO DOS VOLANTES	496	24	8.043	7433	SAO ROMAO	602	7	6.039	5534
MATERLANDIA	236	2	3.900	3336	PORTEIRINHA	4.997	69	29.766	27752	SAO ROQUE DE MINAS	1.534	20	6.639	6014
MATEUS LEME	7.897	98	31.569	28049	PORTO FIRME	1.273	16	9.353	7683	SAO SEBASTIAO DA BELA VISTA	885	16	5.601	4534
MATHIAS LOBATO	452	13	2.694	2195	POTE	1.721	21	11.542	10336	SAO SEBASTIAO DA VARGEM ALEGRE	200	5	2.549	2421
MATIAS BARBOSA	3.012	67	12.276	10500	POUSO ALEGRE	35.596	493	139.536	125434	SAO SEBASTIAO DO ANTA	633	13	5.041	4421
MATIAS CARDOSO	558	12	8.949	6995	POUSO ALTO	1.290	28	6.129	5738	SAO SEBASTIAO DO MARANHAO	1.013	4	6.933	5885
MATIPO	2.479	41	14.882	12044	PRADOS	1.320	21	8.287	7260	SAO SEBASTIAO DO OESTE	812	17	8.759	7413
MATO VERDE	1.718	17	10.655	9668	PRATA	5.250	111	23.239	21609	SAO SEBASTIAO DO PARAISO	10.906	312	57.966	52416
MATUZINHOS	6.980	115	31.134	29702	PRATAPOLIS	1.582	28	7.114	6852	SAO SEBASTIAO DO RIO PRETO	200	2	1.485	1383
MATUTINA	428	7	3.575	3507	PRATINHA	430	3	3.380	3115	SAO SEBASTIAO DO RIO VERDE	498	4	1.855	1784
MEDEIROS	493	2	3.082	2963	PRESIDENTE BERNARDES	580	8	4.354	4250	SAO THOME DAS LETRAS	903	7	5.558	5206
MEDINA	1.215	33	15.876	15376	PRESIDENTE JUSCELINO	257	6	3.577	3302	SAO TIAGO	1.952	19	9.343	9298
MENDES PIMENTEL	1.090	11	4.824	4546	PRESIDENTE KUBITSCHK	357	7	2.814	2555	SAO TOMAS DE AQUINO	1.115	30	6.010	5592
MERCES	444	21	9.050	8291	PRESIDENTE OLEGARIO	2.123	34	15.249	12707	SAO VICENTE DE MINAS	687	10	5.957	5834
MESQUITA	513	8	4.226	3886	PRUDENTE DE MORAIS	913	25	8.381	7727	SAPUCAI-MIRIM	1.262	7	5.517	4995
MINAS NOVAS	1.465	25	17.909	17557	QUARTEL GERAL	338	4	2.790	2678	SARDOA	801	10	4.628	3729
MINDURI	390	11	3.095	2852	QUELUZITO	246	5	2.079	1890	SARZEDO	3.184	83	27.269	26450
MIRABELA	1.501	22	9.156	8113	RAPOSOS	1.976	45	12.394	11266	SEM-PEIXE	278	6	2.657	2373
MIRADOURO	1.116	14	7.577	7227	RAUL SOARES	3.526	61	18.942	18239	SENADOR AMARAL	1.147	11	5.129	3925
MIRAI	2.439	19	10.211	9518	RECREIO	1.354	25	7.475	7135	SENADOR CORTES	592	4	2.012	1882
MIRAVANIA	8	2	3.331	3055	REDUTO	600	15	9.038	5475	SENADOR FIRMINO	1.305	11	6.618	6893
MOEDA	400	14	4.494	3731	RESENDE COSTA	1.495	23	9.239	8924	SENADOR JOSE BENTO	311	6	1.564	1478
MOEMA	1.787	14	6.368	5389	RESPLENDOR	3.038	64	12.369	11652	SENADOR MODESTINO GONCALVES	396	8	3.875	3524
MONJOLOS	60	3	1.877	1811	RESSAQUINHA	603	11	4.115	3865	SENHORA DE OLIVEIRA	573	8	4.700	4578
MONSENHOR PAULO	1.424	10	7.670	6288	RIACHINHO	1.064	10	5.521	5102	SENHORA DO PORTO	316	1	3.020	2653
MONTALVANIA	1.904	19	11.516	10167	RIACHO DOS MACHADOS	889	8	6.743	5540	SENHORA DOS REMEDIOS	782	18	8.697	7773
MONTE ALEGRE DE MINAS	2.484	45	16.385	14767	RIBEIRAO DAS NEVES	24.259	878	222.637	194931	SERICITA	1.007	5	5.570	4932
MONTE AZUL	2.183	37	16.875	16291	RIBEIRAO VERMELHO	819	12	3.717	3332	SERITINGA	255	2	1.815	1746
MONTE BELO	2.543	39	12.792	11283	RIO ACIMA	1.583	33	7.832	7531	SERRA AZUL DE MINAS	267	0	3.485	2986
MONTE CARMELO	9.810	184	41.885	39031	RIO CASCA	1.610	52	10.805	9839	SERRA DA SAUDADE	97	0	716	668
MONTE FORMOSO	384	7	3.446	2675	RIO DO PRADO	623	8	3.979	3775	SERRA DO SALITRE	2.419	42	11.253	10394
MONTE SANTO DE MINAS	3.964	66	17.706	15490	RIO DOCE	434	10	2.764	2661	SERRA DOS AIMORES	760	10	5.837	5104
MONTE SIAO	5.299	44	20.000	17394	RIO ESPERA	468	13	5.397	5017	SERRANIA	1.206	26	6.100	5847
MONTES CLAROS	72.011	1.035	338.785	306152	RIO MANSO	774	11	4.908	4494	SERRANOPOLIS DE MINAS	292	2	3.565	3381
MONTEZUMA	731	5	5.260	4682	RIO NOVO	675	29	6.710	6647	SERRANOS	183	1	1.763	1664
MORADA NOVA DE MINAS	1.311	13	7.487	7314	RIO PARANAIBA	2.958	29	12.182	11745	SERRO	1.981	23	17.000	16000
MORRO DA GARÇA	309	10	2.144	2079	RIO PARDO DE MINAS	1.655	10	21.054	17915	SETE LAGOAS	34.683	672	185.799	175747
MORRO DO PILAR	204	5	2.984	2463	RIO PIRACICABA	3.152	28	13.807	12271	SETUBINHA	607	4	7.431	6761
MUNHOZ	865	15	5.168	4815	RIO POMBA	1.055	40	15.108	14666	SILVEIRANIA	246	3	2.111	2027
MURIAE	14.947	364	84.867	78038	RIO PRETO	1.095	6	4.466	4010	SILVIANOPOLIS	678	12	4.613	4344
MUTUM	3.395	49	22.701	19516	RIO VERMELHO	1.024	7	10.272	9442	SIMAO PEREIRA	500	13	2.705	2396
MUZAMBINHO	4.736	45	19.938	17981	RITAPOLIS	703	15	4.089	4108	SIMONESIA	2.252	48	15.636	15715
NACIP RAYDAN	402	7	2.155	1852	ROCHEDO DE MINAS	264	4	2.035	2025	SOBRALIA	529	21	4.559	3793
NANUQUE	6.993	134	30.235	25405	RODEIRO	1.510	20	7.141	5937	SOLEDADE DE MINAS	987	10	5.422	3810
NAQUE	581	23	4.308	3859	ROMARIA	764								