

BOLETIM EPIDEMIOLÓGICO

COVID-19: Doença causada pelo coronavírus – 19

sexta-feira, 18 de março de 2022



CENÁRIO EM MINAS GERAIS - COVID-19

Total de Casos Confirmados

3.290.343

Casos em Acompanhamento

70.956

Casos Recuperados

3.158.887

Óbitos Confirmados

60.500

Fonte: Painel COVID-19 MG/Sala de Situação/SubVS/SES/MG. Dados parciais, sujeitos a alterações.

TOTAL DE CASOS CONFIRMADOS: soma dos casos confirmados que não evoluíram para óbito e dos óbitos confirmados por COVID-19.

CASOS RECUPERADOS: casos confirmados de COVID-19 que receberam alta hospitalar e/ou cumpriram isolamento domiciliar de 10 dias E estão há 72h assintomáticos (sem a utilização de medicamentos sintomáticos) E sem intercorrências.

CASOS EM ACOMPANHAMENTO: casos confirmados de COVID-19 que não evoluíram para óbito, cuja condição clínica permanece sendo acompanhada ou aguarda atualização pelos municípios.

ÓBITOS CONFIRMADOS: óbitos confirmados para COVID-19.



Nº de Casos Confirmados nas Últimas 24h

8.886



Nº de Óbitos Confirmados nas Últimas 24h*

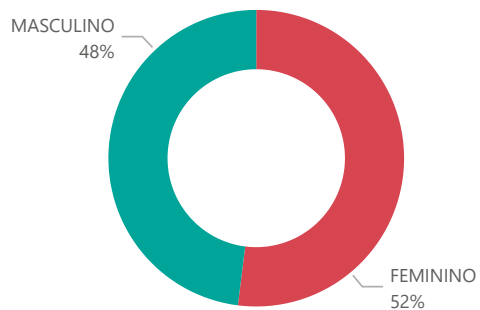
51

Observação: o número de casos e óbitos confirmados nas últimas 24h pode não retratar a ocorrência de novos casos no período, mas o total de casos notificados à SES/MG nas últimas 24h.

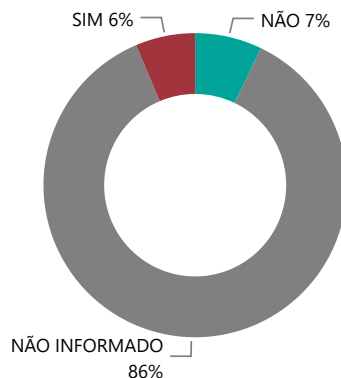
1

PERFIL EPIDEMIOLÓGICO DOS CASOS CONFIRMADOS DE COVID-19 QUE NÃO EVOLUÍRAM PARA ÓBITO, MG, 2020-2021

Quantidade de Casos por Sexo

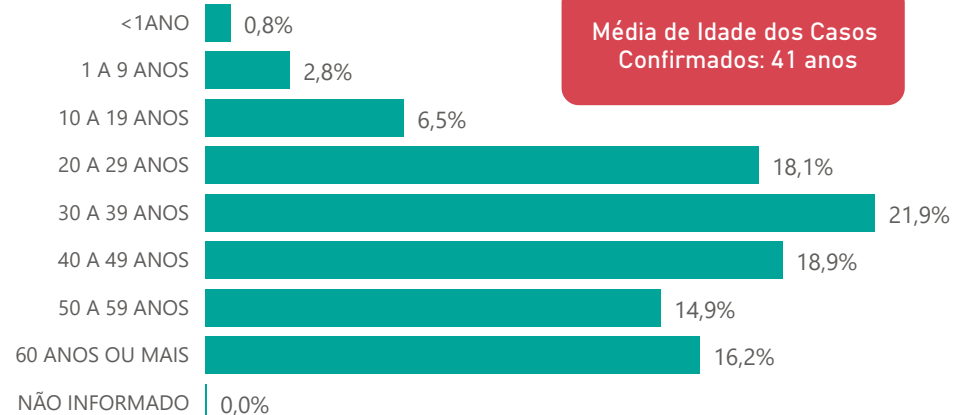


Apresenta Fator de Risco (Comorbidade*)

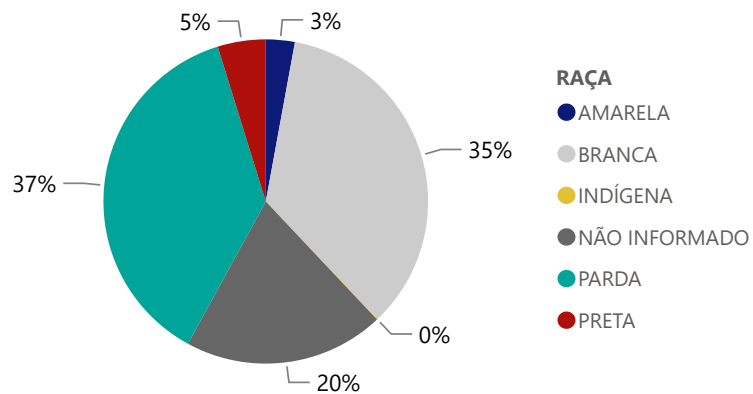


*Dados parciais, aguardando atualização dos municípios.

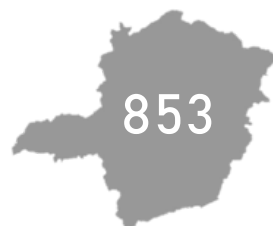
Quantidade de casos por Faixa Etária



Notificações por Raça



Municípios Afetados



CORONA VÍRUS



2

DADOS DE HOSPITALIZAÇÃO E ISOLAMENTO DOMICILIAR DOS CASOS CONFIRMADOS DE COVID-19, MG, 2020-2021

Internados*



211.026

Isolamento Domiciliar



3.079.317

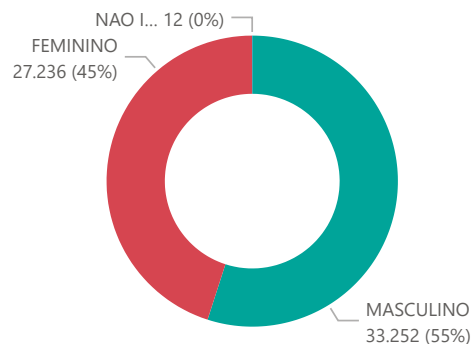
*Casos confirmados de COVID-19 que precisaram de internação hospitalar na rede pública ou privada de Minas Gerais. Dados cumulativos, registrados desde o início da pandemia.

Fonte: Painel COVID-19 MG/ Sala de Situação/SubVS/SES-MG; E-SUS VE; SIVEP-Gripe. Dados parciais, sujeitos a alterações.

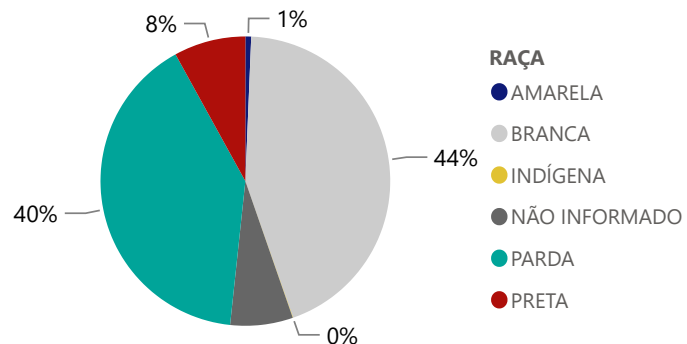
Fonte: Sala de Situação/SubVS/SES-MG; E-SUS VE; SIVEP-Gripe. Dados parciais, sujeitos a alterações.

PERFIL EPIDEMIOLÓGICO DOS ÓBITOS CONFIRMADOS DE COVID-19, MG, 2020-2021

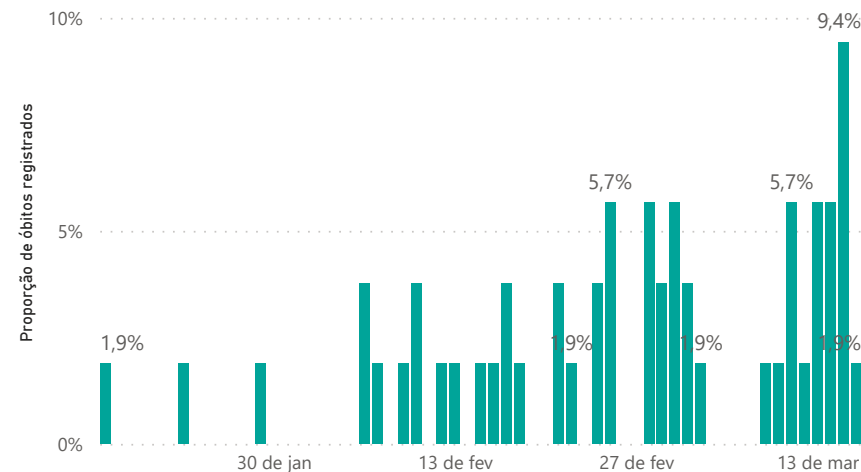
Quantidade de Óbitos por Sexo



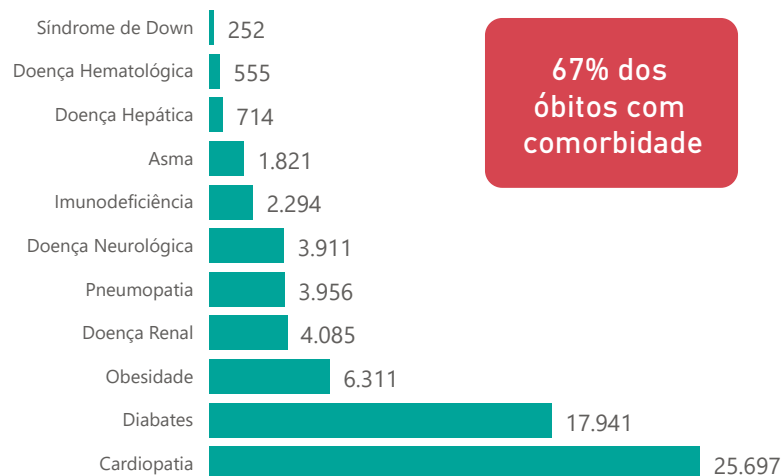
Notificações por Raça



Óbitos Registrados nas Últimas 24 Horas, por Data de Ocorrência



Comorbidade*



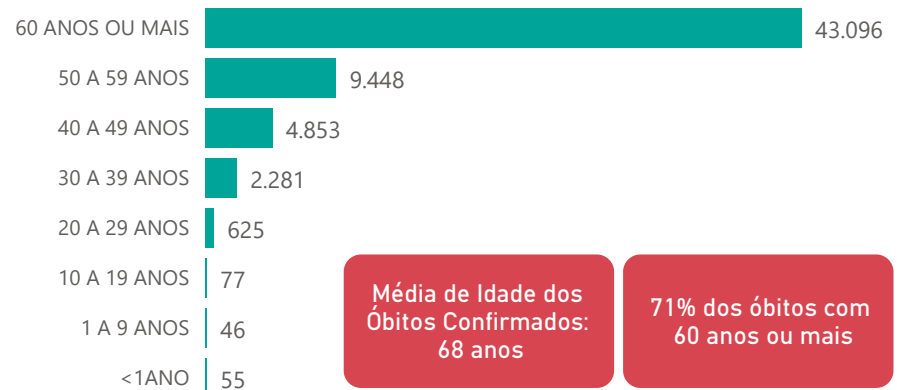
67% dos óbitos com comorbidade

Letalidade

1,8%
Nº de Municípios com Óbitos



Quantidade de Óbitos por Faixa Etária



Média de Idade dos Óbitos Confirmados: 68 anos

71% dos óbitos com 60 anos ou mais

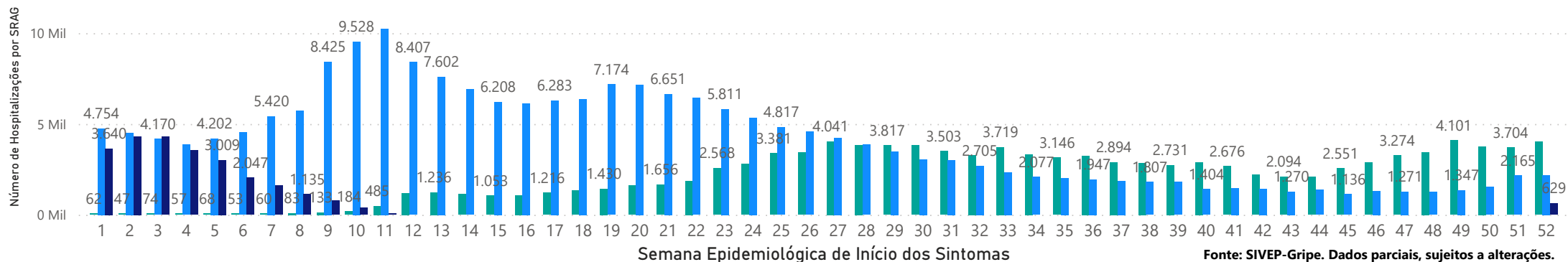
*Os casos que evoluíram a óbito podem ter mais de uma comorbidade.

4

HOSPITALIZAÇÕES POR SÍNDROME RESPIRATÓRIA AGUDA GRAVE (SRAG) 2019-2021

NÚMERO DE HOSPITALIZAÇÕES POR SÍNDROME RESPIRATÓRIA AGUDA GRAVE (SRAG) SEGUNDO SEMANA EPIDEMIOLÓGICA (SE) DE INÍCIO DE SINTOMAS, MG, 2020 - 2022

ANO ● 2020 ● 2021 ● 2022



Fonte: SIVEP-Gripe. Dados parciais, sujeitos a alterações.

5

DADOS LABORATORIAIS DE COVID-19, REDE PÚBLICA-MG 2020-2021



Fonte: GAL/FUNED. COES MINAS/COVID-19/SESMG. Dados parciais, sujeitos a alterações.

*Não apresentaram resultado que pode ser concluído como positivo ou negativo.

6

DADOS DE VACINAÇÃO

TOTAL DE DOSES APLICADAS EM MG

1ª DOSE

17.325.348

2ª DOSE

15.798.447

DOSE ÚNICA

515.154

DOSE DE REFORÇO

7.876.837

DOSES RECEBIDAS PELO MS



48.557.089

DOSES ENVIADAS PARA OS MUNICÍPIOS



38.362.545

Fonte: Localiza SUS. Dados parciais, sujeitos a alterações pelo Ministério da Saúde.

https://qsprod.saude.gov.br/extensions/DEMAs_C19VAC_Distr/EMAs_C19VAC_Distr.html

DISTRIBUIÇÃO DE CASOS E ÓBITOS CONFIRMADOS DA COVID-19 SEGUNDO LOCAL DE RESIDÊNCIA, MINAS GERAIS, 2020-2021

Local de Residência	Casos*	Óbitos	Doses 1 Aplicadas	Doses 2 Aplicadas	Local de Residência	Casos*	Óbitos	Doses 1 Aplicadas	Doses 2 Aplicadas	Local de Residência	Casos*	Óbitos	Doses 1 Aplicadas	Doses 2 Aplicadas
ABADIA DOS DOURADOS	1.408	20	6.063	5472	CARAI	1.407	20	16.733	14187	FELISBURGO	1.320	17	5.463	4889
ABAEETE	3.148	47	20.154	18289	CARANAIBA	272	4	2.936	2760	FELIXLANDIA	1.994	33	11.461	11084
ABRE CAMPO	1.897	18	11.340	9950	CARANDAI	3.299	58	21.048	19297	FERNANDES TOURINHO	263	14	2.556	2219
ACAIAÇA	258	12	3.924	3336	CARANGOLA	5.457	130	27.792	25436	FERROS	793	15	8.540	7711
ACUCENA	807	38	7.015	6763	CARATINGA	12.202	298	62.969	59580	FERVEDOURO	1.489	19	8.872	7536
AGUA BOA	1.000	14	10.491	10103	CARBONITA	1.227	6	8.171	7279	FLORESTAL	274	14	5.831	5450
AGUA COMPRIDA	325	9	1.967	1947	CAREACU	951	17	5.604	5338	FORMIGA	19.881	284	60.646	55728
AGUANIL	1.269	8	4.101	3718	CARLOS CHAGAS	3.177	38	15.903	14883	FORMOSO	399	10	5.887	5532
AGUAS FORMOSAS	1.609	37	14.491	13540	CARMESIA	273	1	2.283	2155	FORTALEZA DE MINAS	710	9	3.058	2894
AGUAS VERMELHAS	562	11	9.972	8986	CARMO DA CACHOEIRA	1.452	23	10.382	9106	FORTUNA DE MINAS	123	3	2.784	2517
AIMORES	3.286	85	19.666	17285	CARMO DA MATA	1.401	12	10.437	9334	FRANCISCO BADARO	292	7	6.183	5625
AIURUOCA	721	12	5.252	4836	CARMO DE MINAS	1.467	30	10.318	9635	FRANCISCO DUMONT	356	6	3.691	3366
ALAGA	652	8	2.262	2630	CARMO DO CAJURU	1.497	60	18.685	17122	FRANCISCO SA	1.348	50	17.002	16052
ALBERTINA	620	11	2.726	2371	CARMO DO PARANAIBA	4.812	128	27.715	24467	FRANCISOPOLIS	414	3	4.297	3883
ALEM PARAIBA	5.821	170	26.024	22461	CARMO DO RIO CLARO	4.053	76	16.071	15828	FREI GASPAR	777	16	4.421	4291
ALFENAS	18.498	244	67.957	58555	CARMOPOLIS DE MINAS	4.015	58	14.765	13930	FREI INOCENCIO	1.008	31	6.904	5346
ALFREDO VASCONCELOS	1.130	16	5.201	5114	CARNEIRINHO	2.419	50	8.145	7624	FREI LAGONEGRO	236	5	3.298	3044
ALMENARA	6.590	64	31.191	27796	CARRANCAS	842	10	3.988	3683	FRONTEIRA	3.093	67	12.195	10531
ALPERCATÁ	560	23	6.070	4941	CARVALHOPOLIS	655	8	3.010	2994	FRONTEIRA DOS VALES	786	10	3.684	3433
ALPINOPOLIS	3.813	51	15.554	15038	CARVALHOS	483	3	3.791	3658	FRUTA DE LEITE	253	3	3.768	3271
ALTEROSA	1.544	41	11.862	11300	CASA GRANDE	231	4	1.995	1950	FRUTAL	14.522	292	49.869	44231
ALTO CAPARAO	545	9	4.542	4006	CASCALHO RICO	417	4	2.672	2475	FUNILANDIA	354	11	4.122	3683
ALTO JEQUITIBA	1.353	13	6.996	6513	CASSIA	2.652	68	14.103	13445	GALILEIA	902	26	4.904	3917
ALTO RIO DOCE	953	31	10.147	9656	CATAGUASES	13.023	281	58.617	52297	GAMELEIRAS	367	5	4.084	3545
ALVARENGA	535	6	4.022	3494	CATAS ALTAS	818	13	4.455	4463	GLAUCILANDIA	302	7	2.723	2518
ALVINOPOILIS	1.879	25	13.373	12750	CATAS ALTAS DA NORUEGA	238	4	3.256	2824	GOIABEIRA	489	8	2.462	2212
ALVORADA DE MINAS	451	4	3.733	3264	CATUJI	768	8	5.901	5010	GOIANA	658	6	3.800	3381
AMPARO DO SERRA	280	11	4.058	3832	CATUTI	421	4	4.173	3625	GONCALVES	817	8	3.699	3672
ANDRADAS	6.445	135	32.500	29967	CAXAMBU	3.199	63	18.670	16618	GONZAGA	475	16	4.212	3838
ANDRELANDIA	188	18	10.436	9201	CEDRO DO ABAETE	106	0	1.147	1075	GOUVEIA	1.099	35	9.521	8725
ANGELANDIA	402	4	5.992	5126	CENTRAL DE MINAS	710	37	4.996	4983	GOVERNADOR VALADARES	43.810	1.455	216.481	181928
ANTONIO CARLOS	1.688	20	9.186	8948	CENTRALINA	1.830	54	7.854	6527	GRAO MOGOL	1.120	13	11.030	9370
ANTONIO DIAS	768	29	7.372	7160	CHACARA	259	11	3.319	2896	GRUPIARA	309	4	1.241	1223
ANTONIO PRADO DE MINAS	161	5	1.543	1527	CHALE	1.221	12	4.750	3352	GUANHAES	4.573	52	26.203	25777
ARACAI	241	2	2.099	1901	CHAPADA DO NORTE	564	3	8.839	7748	GUAPE	2.338	49	11.362	10612
ARACITABA	98	11	1.743	1742	CHAPADA GAUCHA	1.819	18	9.392	8585	GUARACIABA	950	35	8.580	7830
ARACUAÍ	3.325	61	26.661	25735	CHADOR	491	8	2.458	2212	GUARACIAMA	340	6	4.285	4018
ARAGUARI	27.561	498	87.575	89298	CIPOTANEA	748	26	4.966	4997	GUARANESIA	4.639	41	17.120	14611
ARANTINA	467	6	2.750	2087	CLARAVAL	981	4	3.648	3708	GUARANI	1.453	10	6.336	5370
ARAPONGA	973	14	7.726	6111	CLARO DOS POCOES	907	11	6.647	6015	GUARARA	1.039	18	3.148	3104
ARAPORA	2.627	43	6.326	6810	CLAUDIO	4.213	70	26.487	23455	GUARDA-MOR	1.612	13	6.103	5878
ARAPUA	441	3	2.722	2626	COIMBRA	805	12	6.124	5725	GUAXUPE	12.251	174	40.612	38757
ARAUJOS	933	14	7.940	6803	COLUNA	796	10	7.011	6920	GUIDOVAL	1.389	23	6.173	5698
ARAXA	30.829	275	94.144	82656	COMENDADOR GOMES	603	5	2.590	2595	GUIMARANIA	1.490	17	6.265	6203
ARCEBURGO	2.021	35	7.081	6945	COMERCINHO	590	6	5.647	5370	GUIRICEMA	1.648	35	6.827	6643
ARCOS	9.995	142	36.974	34351	CONCEICAO DA APARECIDA	1.448	11	9.257	8364	GURINHATA	942	5	5.021	4173
AREADO	2.551	35	10.995	10607	CONCEICAO DA BARRA DE MINAS	565	8	3.146	3130	HELIODORA	1.069	18	5.108	4614
ARGIRITA	514	14	2.356	2229	CONCEICAO DAS ALAGOAS	5.980	149	19.393	19026	IAPU	1.698	37	8.247	7701
ARICANDUVA	353	0	4.096	3890	CONCEICAO DAS PEDRAS	330	4	2.588	2355	IBERTIOGA	523	13	4.403	4330
ARINOS	2.194	30	12.885	11730	CONCEICAO DE IPANEMA	525	4	3.774	3634	IBIA	4.333	61	19.903	17444
ASTOLFO DUTRA	2.083	30	11.201	9755	CONCEICAO DO MATO DENTRO	4.062	39	19.673	19506	IBIAI	791	11	5.425	5153
ATALEIA	1.507	12	10.575	8780	CONCEICAO DO PARA	528	11	5.312	4883	IBIRACATU	281	3	4.352	3928
AUGUSTO DE LIMA	316	11	3.844	3749	CONCEICAO DO RIO VERDE	1.991	29	12.969	9600	IBIRACI	1.867	27	9.240	8893
BAEPENDI	2.849	36	14.796	14354	CONCEICAO DOS OUROS	1.391	37	9.002	8985	IBIRITE	12.298	427	133.674	121529
BALDIM	716	24	6.870	6180	CONEGO MARINHO	193	2	5.082	4510	IBITIURA DE MINAS	946	5	3.062	2931
BAMBUI	5.725	41	19.025	17419	CONFINIS	533	17	11.032	7021	IBITURUNA	664	1	2.554	2462
BANDEIRA	652	11	3.837	3330	CONGONHAL	2.350	33	10.120	8638	ICARAI DE MINAS	439	5	7.734	6810
BANDEIRA DO SUL	1.195	16	5.072	4529	CONGONHAS	10.867	111	48.435	46901	IGARAPE	4.338	108	37.755	32566
BARAO DE COCAIS	6.608	84	26.568	24677	CONGONHAS DO NORTE	309	4	4.581	3877	IGARATINGA	1.798	16	8.695	8612
BARAO DE MONTE ALTO	371	16	4.657	4146	CONQUISTA	1.481	20	6.063	5316	IGUATAMA	1.188	11	6.120	5515
BARBACENA	14.120	340	109.172	104859	CONSELHEIRO LAFAIETE	21.598	304	100.706	94087	IJACI	878	20	5.852	5454
BARRA LONGA	579	13	4.968	4869	CONSELHEIRO PENNA	3.022	57	15.873	13407	ILICINEA	1.939	32	11.293	10293
BARROSO	4.858	67	16.962	16098	CONSOLAÇÃO	223	4	1.528	1500	IMBE DE MINAS	628	10	4.912	4455
BELA VISTA DE MINAS	1.279	25	7.937	7229	CONTAGEM	68.349	2.076	495.371	464180	INCONFIDENTES	1.329	12	6.457	6098
BELMIRO BRAGA	647	5	2.803	2813	COQUEIRAL	1.314	25	8.177	7668	INDAIABIRA	500	1	5.405	4879
BELO HORIZONTE	350.090	7.544	2.242.071	2037220	CORACA DE JESUS	1.489	24	19.897	16780	INDIANOPOLIS	1.316	7	5.027	5067
BELO ORIENTE	3.245	80	19.957	16676	CORDISBURGO	395	19	6.893	6589	INGAI	272	7	2.729	2437
BELO VALE	1.705	13	8.146	6941	CORDISLANDIA	469	4	2.763	2527	INHAPIM	2.752	72	19.397	17235
BERILO	398	1	9.545	8855	CORINTO	2.859	59	18.664	17176	INHAUMA	1.025	22	4.963	4820
BERIZAL	328	3	3.757	3765	COROACI	772	21	7.574	6802	INIMUTABA	726	19	5.758	5507
BERTOPOILIS	719	6	3.570	3489	COROMANDEL	5.311	98	25.061	22160	IPABA	2.001	63	12.338	11609
BETIM	44.980	1.420	337.273	319027	CORONEL FABRICIANO	17.710	371	73.784	72874	IPANEMA	3.714	81	15.506	13906
BIAS FORTES	115	4	3.084	2847	CORONEL MURTA	582	10	6.609	6295	IPATINGA	43.527	964	201.517	174807
BICAS	3.312	52	11.728	11541	CORONEL PACHECO	209	10	2.500	2308	IPIACU	947	7	3.513	3149
BIQUINHAS	417	4	2.279	2115	CORONEL XAVIER CHAVES	714	4	2.939	2902	IPUIUNA	2.081	43	7.185	7478
BOA ESPERANCA	7.715	151	32.159	32364	CORREGO DANTA	422	9	2.525	2425	IRAI DE MINAS	891	15	5.377	5335
BOCAINA DE MINAS	450	7	3.992	3931	CORREGO DO BOM JESUS	837	8	3.485	3121	ITABIRA	30.097	400	90.913	75444
BOCAIUA	4.303	74	37.645	35257	CORREGO FUNDO	1.520	8	5.869	5214	ITABIRINHA	1.379	44	8.766	7964
BOM DESPACHO	10.634	123	42.919	36260	CORREGO NOVO	365	14	2.426	2010	ITABIRITO	16.520	175	46.688	43687
BOM JARDIM DE MINAS	1.085	6	5.944	5984	COURO DE MAGALHAES DE MINAS	302	7	3.737	3185	ITACAMBIRA	415	3	3.262	3057
BOM JESUS DA PENHA	1.091	20	3.749	3713	CRISOLITA	334	3	4.114	3633	ITACARAMBI	972	19	11.959	10926
BOM JESUS DO AMPARO	630	8	4.833	4557	CRISTAIS	2.348	32	10.702	9718	ITAGUARA	3.903	34	12.714	11287
BOM JESUS DO GALHO	970	39	11.666	9809	CRISTALIA	483	3	3.954	3676	ITAIPE	487	7	8.472	6813
BOM REPOUSO	1.917	33	10.660	9350	CRISTIANO OTONI	666	18	4.531	4035	ITAJUBA	17.325	463	78.191	74405
BOM SUCESSO	1.935	30	14.277	14044	CRISTINA	1.344	10	8.684	8034	ITAMARANDIBA	5.652	33	27.000	25339
BONFIM	814	19	7.175	6573	CRUCILANDIA	981	8	5.274	4592	ITAMARATI DE MINAS	1.134	8	3.608	3591
BONFINOPOLIS DE MINAS	917	14	4.094	3973	CRUZEIRO DA FORTALE									

DISTRIBUIÇÃO DE CASOS E ÓBITOS CONFIRMADOS DA COVID-19 SEGUNDO LOCAL DE RESIDÊNCIA, MINAS GERAIS, 2020-2021

Local de Residência	Casos*	Óbitos	Doses 1 Aplicadas	Doses 2 Aplicadas	Local de Residência	Casos*	Óbitos	Doses 1 Aplicadas	Doses 2 Aplicadas	Local de Residência	Casos*	Óbitos	Doses 1 Aplicadas	Doses 2 Aplicadas
LAGOA DOURADA	1.772	15	10.260	9978	PEDRA BONITA	627	8	5.249	4879	SAO FRANCISCO	2.606	78	42.405	33996
LAGOA FORMOSA	3.014	68	16.334	15505	PEDRA DO ANTA	283	5	3.025	3032	SAO FRANCISCO DE PAULA	746	13	5.947	5463
LAGOA GRANDE	1.698	34	7.041	6389	PEDRA DO INDAIA	736	7	3.602	3303	SAO FRANCISCO DE SALES	1.306	34	4.983	4141
LAGOA SANTA	10.036	137	47.599	44930	PEDRA DOURADA	409	2	2.468	2255	SAO FRANCISCO DO GLORIA	698	9	4.010	3835
LAJINHA	3.437	49	17.000	16100	PEDRALVA	1.370	17	10.077	9131	SAO GERALDO	1.028	28	8.669	8061
LAMBARI	3.859	44	16.655	15896	PEDRAS DE MARIA DA CRUZ	180	14	6.678	6122	SAO GERALDO DA PIEDADE	421	13	3.082	2781
LAMIM	451	4	3.203	3053	PEDRINOPOLIS	837	12	3.268	2898	SAO GERALDO DO BAIXIO	358	7	2.568	2420
LARANJAL	1.326	29	5.636	5208	PEDRO LEOPOLDO	8.403	208	50.745	47030	SAO GONCALO DO ABAETE	908	15	6.249	5335
LASSANCE	901	8	5.757	5427	PEDRO TEIXEIRA	25	0	1.828	1779	SAO GONCALO DO PARA	553	26	9.866	8464
LAVRAS	22.758	190	85.367	82975	PEQUERI	491	10	2.809	2553	SAO GONCALO DO RIO ABAIXO	2.187	29	13.884	11281
LEANDRO FERREIRA	497	7	2.780	2694	PEQUI	481	10	3.616	2835	SAO GONCALO DO RIO PRETO	523	6	2.989	2743
LEME DO PRADO	360	3	3.402	3128	PERDIGAO	2.262	18	9.482	8218	SAO GONCALO DO SAPUCAI	4.609	73	19.604	19102
LEOPOLDINA	10.666	198	43.726	38600	PERDIZES	3.662	29	14.782	12687	SAO GOTARDO	7.183	98	33.646	30030
LIBERDADE	256	11	4.285	4167	PERDOES	4.553	46	17.149	16810	SAO JOAO BATISTA DO GLORIA	1.853	33	6.122	5998
LIMA DUARTE	2.053	51	14.407	14058	PERIQUITO	760	27	5.260	4601	SAO JOAO DA LAGOA	494	5	4.121	3563
LIMEIRA DO OESTE	2.254	37	7.463	6580	PESCADOR	730	6	3.004	2724	SAO JOAO DA MATA	483	11	2.520	2301
LONTRA	919	10	7.595	6640	PIAU	352	14	2.284	2222	SAO JOAO DA PONTE	630	24	20.738	18434
LUISBURGO	646	18	5.525	5367	PIEDADE DE CARATINGA	1.130	26	6.979	6272	SAO JOAO DAS MISSOES	507	7	11.478	9045
LUISLANDIA	330	2	4.631	4113	PIEDADE DE PONTE NOVA	312	9	3.443	3228	SAO JOAO DEL REI	16.812	258	82.860	76081
LUMINARIAS	622	12	4.127	3665	PIEDADE DO RIO GRANDE	661	11	4.033	3910	SAO JOAO DO MANHUACU	1.167	33	8.147	6971
LUZ	5.128	38	14.977	13548	PIEDADE DOS GERAIS	76	7	4.251	4327	SAO JOAO DO MANTENINHA	984	12	4.280	3496
MACHACALIS	836	14	5.299	4958	PIMENTA	1.774	22	7.487	6949	SAO JOAO DO ORIENTE	1.070	27	6.425	5386
MACHADO	8.326	111	33.693	29459	PINGO-D'AGUA	505	14	3.700	3410	SAO JOAO DO PACUI	109	3	3.131	3032
MADRE DE DEUS DE MINAS	970	14	4.636	4252	PINTOPOLIS	251	5	5.635	5080	SAO JOAO DO PARAISO	2.465	23	16.515	15209
MALACACHETA	1.759	28	13.712	12049	PIRACEMA	99	18	5.844	5495	SAO JOAO EVANGELISTA	1.473	22	12.316	12041
MAMONAS	601	8	4.686	4772	PIRAJUBA	1.190	28	5.899	5183	SAO JOAO NEPOMUCENO	3.944	50	21.304	20309
MANGA	1.826	18	14.575	12378	PIRANGA	1.113	38	13.194	12653	SAO JOAQUIM DE BICAS	2.329	117	22.897	21294
MANHUACU	8.602	242	74.529	69558	PIRANGUICU	980	16	4.681	4745	SAO JOSE DA BARRA	1.446	18	6.482	5381
MANHUMIRIM	2.887	52	16.236	15248	PIRANGUINHO	1.435	48	6.526	5956	SAO JOSE DA LAPA	4.062	45	19.101	17409
MANTENA	3.830	82	19.739	15494	PIRAPETINGA	4.409	37	9.111	8101	SAO JOSE DA SAFIRA	498	13	2.976	2662
MAR DE ESPANHA	2.329	46	11.421	10675	PIRAPORA	9.658	112	42.988	40412	SAO JOSE DA VARGINHA	348	1	4.528	3860
MARAVILHAS	1.228	7	5.916	5195	PIRAUBA	1.635	27	9.998	8494	SAO JOSE DO ALEGRE	432	8	3.222	3225
MARIA DA FE	2.378	50	11.407	10996	PITANGUI	3.433	105	21.986	19523	SAO JOSE DO DIVINO	406	3	2.673	2352
MARIANA	15.510	109	55.059	50447	PIUMHI	9.062	133	29.460	26533	SAO JOSE DO GOIABAL	594	16	4.714	4180
MARILAC	435	10	3.338	2963	PLANURA	2.549	51	9.551	8611	SAO JOSE DO JACURI	580	3	4.998	4805
MARIO CAMPOS	1.500	55	12.377	11356	POCO FUNDO	3.669	14	14.426	13636	SAO JOSE DO MANTIMENTO	314	3	2.308	2138
MARIPA DE MINAS	672	14	3.049	2896	POCOS DE CALDAS	23.327	557	146.992	134790	SAO LOURENCO	9.852	170	39.494	36359
MARLIERIA	506	18	3.581	3402	POCRANE	986	10	7.345	6996	SAO MIGUEL DO ANTA	782	13	5.311	5427
MARMELOPOLIS	440	9	2.791	2465	POMPEU	4.615	65	25.399	23448	SAO PEDRO DA UNIAO	672	11	4.094	3930
MARTINHO CAMPOS	2.625	40	12.241	10132	PONTE NOVA	8.298	220	48.866	47769	SAO PEDRO DO SUACUI	458	11	4.165	4026
MARTINS SOARES	646	13	6.193	5701	PONTO CHIQUE	495	15	3.999	2620	SAO PEDRO DOS FERROS	642	16	6.497	5709
MATA VERDE	745	9	5.887	5625	PONTO DOS VOLANTES	496	24	8.041	7424	SAO ROMAO	601	7	6.039	5534
MATERLANDIA	236	2	3.900	3336	PORTEIRINHA	4.985	69	29.766	27729	SAO ROQUE DE MINAS	1.532	20	6.639	6013
MATEUS LEME	7.894	98	31.450	27845	PORTO FIRME	1.270	16	9.353	7683	SAO SEBASTIAO DA BELA VISTA	884	16	5.585	4528
MATHIAS LOBATO	452	13	2.692	2188	POTE	1.721	21	11.542	10336	SAO SEBASTIAO DA VARGEM ALEGRE	200	5	2.548	2419
MATIAS BARBOSA	3.011	67	12.243	10461	POUSO ALEGRE	35.597	492	139.536	125434	SAO SEBASTIAO DO ANTA	632	13	5.041	4421
MATIAS CARDOSO	558	12	8.601	6824	POUSO ALTO	1.285	28	6.114	5695	SAO SEBASTIAO DO MARANHAO	1.013	4	6.925	5878
MATIPO	2.470	41	14.922	12051	PRADOS	1.320	21	8.284	7243	SAO SEBASTIAO DO OESTE	809	17	8.730	7372
MATO VERDE	1.718	17	10.655	9668	PRATA	5.250	111	23.232	21580	SAO SEBASTIAO DO PARAISO	10.899	312	57.956	52402
MATOZINHOS	6.976	115	31.151	29590	PRATAPOLIS	1.579	28	7.114	6852	SAO SEBASTIAO DO RIO PRETO	200	2	1.474	1338
MATUTINA	423	7	3.575	3519	PRATINHA	430	3	3.380	3115	SAO SEBASTIAO DO RIO VERDE	495	4	1.855	1784
MEDEIROS	493	2	3.082	2963	PRESIDENTE BERNARDES	568	8	4.354	4250	SAO THOME DAS LETRAS	896	7	5.558	5206
MEDINA	1.216	32	15.882	15376	PRESIDENTE JUSCELINO	255	6	3.573	3264	SAO TIAGO	1.952	19	9.339	9292
MENDES PIMENTEL	1.090	11	4.797	4502	PRESIDENTE KUBITSCHK	357	7	2.814	2555	SAO TOMAS DE AQUINO	1.113	30	6.010	5592
MERCES	444	21	9.017	8246	PRESIDENTE OLEGARIO	2.121	34	15.249	12707	SAO VICENTE DE MINAS	687	10	5.957	5834
MESQUITA	512	8	4.224	3880	PRUDENTE DE MORAIS	912	25	8.381	7726	SAPUCAI-MIRIM	1.259	7	5.517	4995
MINAS NOVAS	1.460	25	17.907	17552	QUARTEL GERAL	338	4	2.790	2678	SARDOA	801	10	4.628	3729
MINDURI	390	11	3.095	2852	QUELUZITO	246	5	2.079	1890	SARZEDO	3.184	83	27.262	26412
MIRABELA	1.499	22	9.156	8113	RAPOSOS	1.976	45	12.384	11249	SEM-PEIXE	278	6	2.657	2373
MIRADOURO	1.113	14	7.575	7213	RAUL SOARES	3.521	61	18.942	18239	SENADOR AMARAL	1.147	11	5.119	3914
MIRAI	2.438	19	10.211	9518	RECREIO	1.353	25	7.474	7133	SENADOR CORTES	592	4	2.005	1865
MIRAVANIA	8	2	3.331	3053	REDUTO	600	15	9.038	5475	SENADOR FIRMINO	1.304	11	6.618	6893
MOEDA	400	14	4.494	3731	RESENDE COSTA	1.495	23	9.239	8923	SENADOR JOSE BENTO	309	6	1.564	1478
MOEMA	1.786	14	6.367	5353	RESPLENDOR	3.036	64	12.368	11643	SENADOR MODESTINO GONCALVES	396	8	3.875	3524
MONJOLOS	60	3	1.877	1811	RESSAQUINHA	602	11	4.115	3865	SENHORA DE OLIVEIRA	573	8	4.700	4578
MONSENHOR PAULO	1.424	10	7.669	6276	RIACHINHO	1.063	10	5.521	5097	SENHORA DO PORTO	315	1	3.020	2652
MONTALVANIA	1.901	19	11.510	10118	RIACHO DOS MACHADOS	889	8	6.738	5539	SENHORA DOS REMEDIOS	778	18	8.677	7726
MONTE ALEGRE DE MINAS	2.479	45	16.377	14624	RIBEIRAO DAS NEVES	24.259	878	222.637	194931	SERICITA	1.004	5	5.570	4932
MONTE AZUL	2.183	37	16.875	16291	RIBEIRAO VERMELHO	816	12	3.717	3332	SERITINGA	255	2	1.815	1742
MONTE BELO	2.540	38	12.792	11279	RIO ACIMA	1.582	33	7.832	7524	SERRA AZUL DE MINAS	267	0	3.485	2986
MONTE CARMELO	9.805	184	41.780	38791	RIO CASCA	1.610	52	10.805	9839	SERRA DA SAUDADE	97	0	716	667
MONTE FORMOSO	384	7	3.446	2675	RIO DO PRADO	622	8	3.979	3775	SERRA DO SALITRE	2.417	42	11.250	10379
MONTE SANTO DE MINAS	3.958	66	17.675	15434	RIO DOCE	434	10	2.764	2661	SERRA DOS AIMORES	759	10	5.837	5104
MONTE SIAO	5.299	44	19.949	17208	RIO ESPERA	468	13	5.193	4427	SERRANIA	1.206	26	6.093	5834
MONTES CLAROS	71.892	1.034	337.992	305362	RIO MANSO	765	11	4.907	4477	SERRANOPOLIS DE MINAS	291	2	3.565	3381
MONTEZUMA	731	5	5.260	4682	RIO NOVO	675	29	6.710	6647	SERRANOS	179	1	1.763	1664
MORADA NOVA DE MINAS	1.308	13	7.485	7302	RIO PARANAIBA	2.957	29	12.177	11722	SERRO	1.976	23	17.000	16000
MORRO DA GARÇA	305	10	2.144	2079	RIO PARDO DE MINAS	1.655	10	21.041	17866	SETE LAGOAS	34.644	672	185.799	175747
MORRO DO PILAR	204	5	2.980	2461	RIO PIRACICABA	3.152	28	13.807	12271	SETUBINHA	607	4	7.431	6761
MUNHOZ	863	15	5.168	4795	RIO POMBA	1.056	39	15.108	14666	SILVEIRANIA	246	3	2.111	2027
MURIAE	14.944	364	84.747	77931	RIO PRETO	1.092	6	4.466	4010	SILVIANOPOLIS	671	12	4.613	4344
MUTUM	3.395	49	22.674	19491	RIO VERMELHO	1.019	7	10.272	9442	SIMAO PEREIRA	500	13	2.704	2388
MUZAMBINHO	4.715	45	19.938	17981	RITAPOLIS	683	15	4.089	4108	SIMONESIA	2.251	46	15.636	15715
NACIP RAYDAN	402	7	2.154	1851	ROCHEDO DE MINAS	264	4	2.035	2025	SOBRALIA	528	21	4.545	3762
NANUQUE	6.993	134	30.132	25205	RODEIRO	1.510	20	7.137	5930	SOLEDADE DE MINAS	985	10	5.421	3787
NAQUE	581	23	4.308	3859	ROMARIA	763	10	3						