

# BOLETIM EPIDEMIOLÓGICO

COVID-19: Doença causada pelo coronavírus – 19

quinta-feira, 17 de março de 2022



SAÚDE



GOVERNO  
DIFERENTE.  
ESTADO  
EFICIENTE.



## CENÁRIO EM MINAS GERAIS - COVID-19

Total de Casos Confirmados

3.281.457

Casos em Acompanhamento

75.214

Casos Recuperados

3.145.794

Óbitos Confirmados

60.449

Fonte: Painel COVID-19 MG/Sala de Situação/SubVS/SES/MG. Dados parciais, sujeitos a alterações.

**TOTAL DE CASOS CONFIRMADOS:** soma dos casos confirmados que não evoluíram para óbito e dos óbitos confirmados por COVID-19.

**CASOS RECUPERADOS:** casos confirmados de COVID-19 que receberam alta hospitalar e/ou cumpriram isolamento domiciliar de 10 dias E estão há 72h assintomáticos (sem a utilização de medicamentos sintomáticos) E sem intercorrências.

**CASOS EM ACOMPANHAMENTO:** casos confirmados de COVID-19 que não evoluíram para óbito, cuja condição clínica permanece sendo acompanhada ou aguarda atualização pelos municípios.

**ÓBITOS CONFIRMADOS:** óbitos confirmados para COVID-19.



Nº de Casos Confirmados nas Últimas 24h

5.223



Nº de Óbitos Confirmados nas Últimas 24h\*

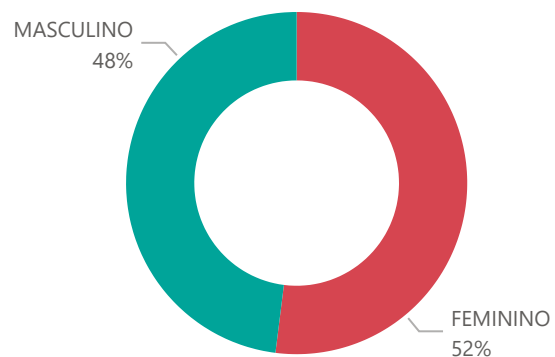
58

**Observação:** o número de casos e óbitos confirmados nas últimas 24h pode não retratar a ocorrência de novos casos no período, mas o total de casos notificados à SES/MG nas últimas 24h.

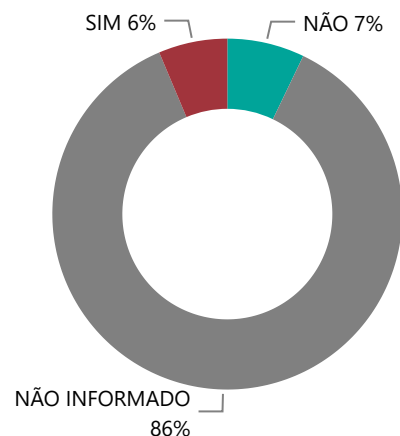
1

# PERFIL EPIDEMIOLÓGICO DOS CASOS CONFIRMADOS DE COVID-19 QUE NÃO EVOLUÍRAM PARA ÓBITO, MG, 2020-2021

## Quantidade de Casos por Sexo

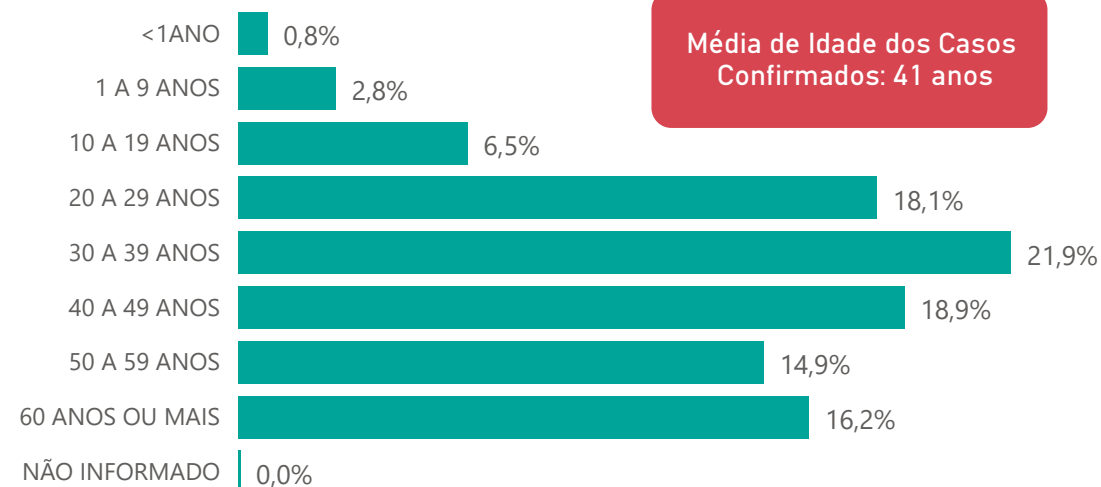


## Apresenta Fator de Risco (Comorbidade\*)

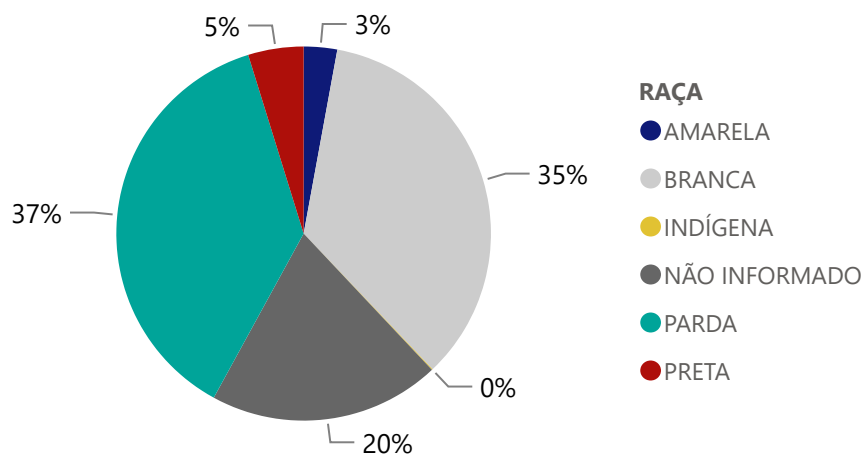


\*Dados parciais, aguardando atualização dos municípios.

## Quantidade de casos por Faixa Etária



## Notificações por Raça



## Municípios Afetados



CMC  
CORONA VÍRUS

2

## DADOS DE HOSPITALIZAÇÃO E ISOLAMENTO DOMICILIAR DOS CASOS CONFIRMADOS DE COVID-19, MG, 2020-2021

### Internados\*



210.158

### Isolamento Domiciliar



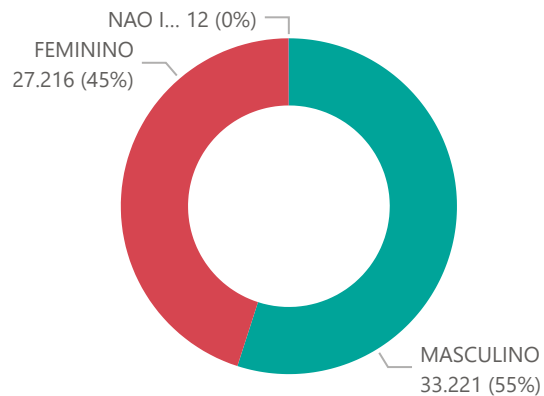
3.071.299

\*Casos confirmados de COVID-19 que precisaram de internação hospitalar na rede pública ou privada de Minas Gerais. Dados cumulativos, registrados desde o início da pandemia.

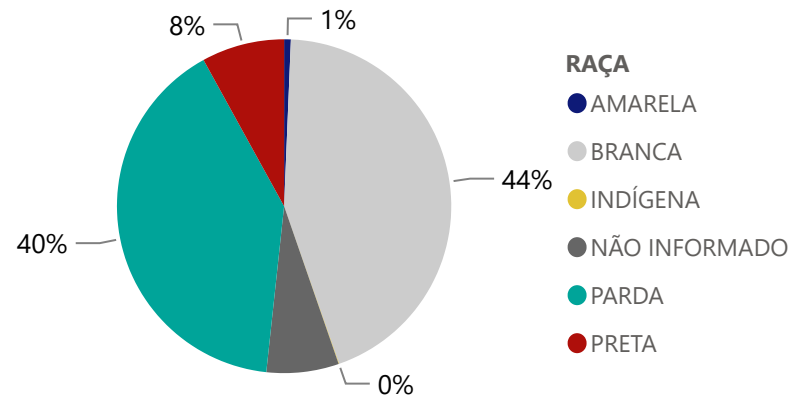
Fonte: Painel COVID-19 MG/ Sala de Situação/SubVS/SES-MG; E-SUS VE; SIVEP-Gripe. Dados parciais, sujeitos a alterações.

Fonte: Sala de Situação/SubVS/SES-MG; E-SUS VE; SIVEP-Gripe. Dados parciais, sujeitos a alterações.


## Quantidade de Óbitos por Sexo



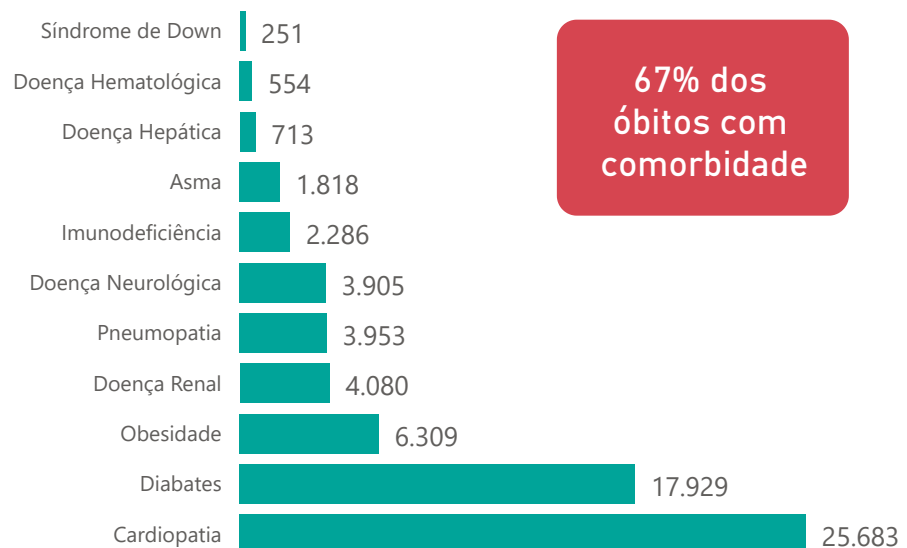
## Notificações por Raça



## Óbitos Registrados nas Últimas 24 Horas, por Data de Ocorrência



## Comorbidade\*



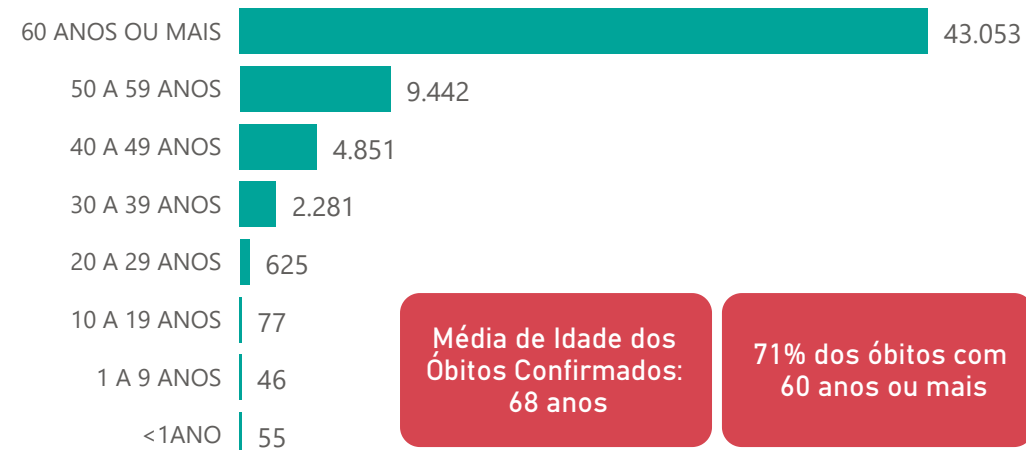
67% dos óbitos com comorbidade

1,8%

## Nº de Municípios com Óbitos



## Quantidade de Óbitos por Faixa Etária



Média de Idade dos Óbitos Confirmados: 68 anos

71% dos óbitos com 60 anos ou mais

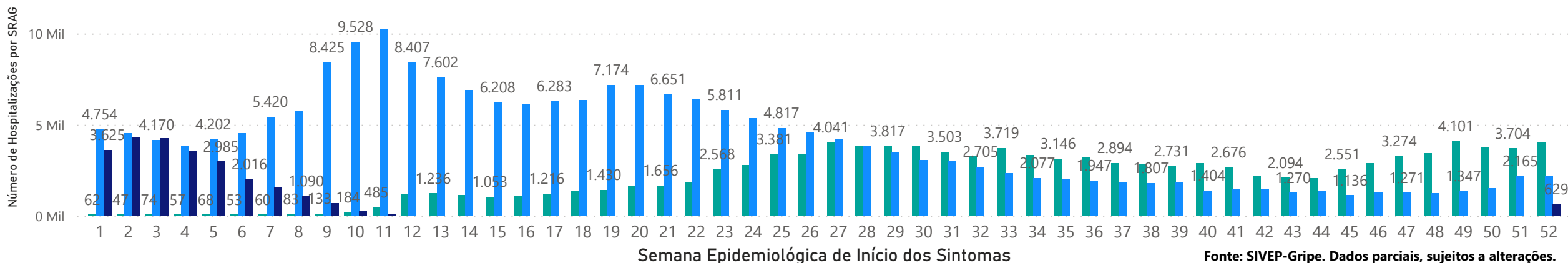
\*Os casos que evoluíram a óbito podem ter mais de uma comorbidade.

4

## HOSPITALIZAÇÕES POR SÍNDROME RESPIRATÓRIA AGUDA GRAVE (SRAG) 2019-2021

### NÚMERO DE HOSPITALIZAÇÕES POR SÍNDROME RESPIRATÓRIA AGUDA GRAVE (SRAG) SEGUNDO SEMANA EPIDEMIOLÓGICA (SE) DE INÍCIO DE SINTOMAS, MG, 2020 - 2022

ANO ● 2020 ● 2021 ● 2022



5

### DADOS LABORATORIAIS DE COVID-19, REDE PÚBLICA-MG 2020-2021



Fonte: GAL/FUNED. COES MINAS/COVID-19/SESMG. Dados parciais, sujeitos a alterações.

\*Não apresentaram resultado que pode ser concluído como positivo ou negativo.

6

### DADOS DE VACINAÇÃO

#### TOTAL DE DOSES APLICADAS EM MG

1ª DOSE

17.298.928

2ª DOSE

15.778.734

DOSE ÚNICA

511.672

DOSE DE REFORÇO

7.795.613

#### DOSES RECEBIDAS PELO MS



48.557.089

#### DOSES ENVIADAS PARA OS MUNICÍPIOS



38.362.545

Fonte: Localiza SUS. Dados parciais, sujeitos a alterações pelo Ministério da Saúde.

[https://qsprod.saude.gov.br/extensions/DEMAS\\_C19VAC\\_Distr/DEMAS\\_C19VAC\\_Distr.html](https://qsprod.saude.gov.br/extensions/DEMAS_C19VAC_Distr/DEMAS_C19VAC_Distr.html)

DISTRIBUIÇÃO DE CASOS E ÓBITOS CONFIRMADOS DA COVID-19 SEGUNDO LOCAL DE RESIDÊNCIA, MINAS GERAIS, 2020-2021

Local de Residência	Casos*	Óbitos	Doses 1 Aplicadas	Doses 2 Aplicadas
ABADIA DOS DOURADOS	1.406	20	6.063	5472
ABAETE	3.139	47	20.154	18289
ABRE CAMPO	1.897	18	11.332	9940
ACAIACA	258	12	3.924	3336
ACUCENA	807	38	7.010	6761
AGUA BOA	1.000	14	10.491	10103
AGUA COMPRIDA	325	9	1.967	1947
AGUANIL	1.269	8	4.101	3718
AGUAS FORMOSAS	1.609	37	14.491	13540
AGUAS VERMELHAS	562	11	9.962	8961
AIMORES	3.286	85	19.666	17285
AIURUOCA	721	12	5.252	4835
ALAGOA	652	8	2.262	2630
ALBERTINA	620	11	2.726	2371
ALEM PARAIBA	5.812	170	26.024	22461
ALFENAS	18.300	243	67.957	58555
ALFREDO VASCONCELOS	1.128	16	5.201	5114
ALMENARA	6.555	64	31.191	26670
ALPERCATA	560	23	6.070	4941
ALPINOPOLIS	3.809	51	15.554	15038
ALTEROSA	1.544	41	11.862	11300
ALTO CAPARAO	545	9	4.541	4004
ALTO JEQUITIBA	1.353	13	6.995	6510
ALTO RIO DOCE	953	31	10.145	9644
ALVARENGA	535	6	4.021	3486
ALVINOPOLIS	1.878	25	13.359	12716
ALVORADA DE MINAS	451	4	3.733	3264
AMPARO DO SERRA	280	11	4.058	3832
ANDRADAS	6.445	135	32.470	29924
ANDRELANDIA	188	18	10.436	9201
ANGELANDIA	402	4	5.989	5117
ANTONIO CARLOS	1.688	20	9.186	8948
ANTONIO DIAS	768	29	7.372	7160
ANTONIO PRADO DE MINAS	161	5	1.543	1527
ARACAI	241	2	2.099	1901
ARACITABA	98	11	1.743	1742
ARACUAI	3.325	61	26.661	25735
ARAGUARI	27.517	497	87.559	89247
ARANTINA	465	6	2.750	2087
ARAPONGA	973	14	7.704	6186
ARAPORA	2.627	43	6.326	6810
ARAPUA	441	3	2.720	2607
ARAUJOS	933	14	7.940	6803
ARAXA	30.804	275	94.053	82507
ARCEBURGO	2.021	35	7.080	6935
ARCOS	9.995	142	36.970	34340
AREADO	2.550	35	10.989	10602
ARGIRITA	506	14	2.356	2229
ARICANDUVA	352	0	4.095	3890
ARINOS	2.194	30	12.884	11718
ASTOLFO DUTRA	2.083	30	11.181	9663
ATALEIA	1.507	12	10.570	8770
AUGUSTO DE LIMA	316	11	3.844	3749
BAEPENDI	2.848	36	14.796	14354
BALDIM	716	24	6.877	5969
BAMBUI	5.687	41	19.021	17379
BANDEIRA	652	11	3.837	3330
BANDEIRA DO SUL	1.195	16	5.072	4529
BARAO DE COCAIS	6.608	84	26.568	24677
BARAO DE MONTE ALTO	371	16	4.657	4146
BARBACENA	14.110	339	109.167	104832
BARRA LONGA	579	13	4.968	4869
BARROSO	4.858	67	16.958	16092
BELA VISTA DE MINAS	1.278	25	7.937	7224
BELMIRO BRAGA	647	5	2.903	2913
BELO HORIZONTE	348.042	7.538	2.242.071	2037220
BELO ORIENTE	3.246	78	19.943	16657
BELO VALE	1.705	13	8.146	6941
BERILO	397	1	9.545	8855
BERIZAL	328	3	3.757	3757
BERTOPODIS	719	6	3.570	3489
BETIM	44.947	1.420	337.249	318993
BIAS FORTES	115	4	3.084	2847
BICAS	3.312	52	11.726	11538
BIQUINHAS	417	4	2.279	2115
BOA ESPERANCA	7.710	151	32.159	32364
BOCAINA DE MINAS	450	7	3.992	3931
BOCAIUVA	4.299	74	37.645	35257
BOM DESPACHO	10.604	123	42.919	36260
BOM JARDIM DE MINAS	1.085	6	5.944	5984
BOM JESUS DA PENHA	1.088	20	3.749	3713
BOM JESUS DO AMPARO	630	8	4.833	4557
BOM JESUS DO GALHO	970	39	11.666	9809
BOM REPOUSO	1.917	33	10.660	9350
BOM SUCESSO	1.935	30	14.277	14004
BONFIM	813	19	7.174	6560
BONFINOPOLIS DE MINAS	917	14	4.093	3968
BONITO DE MINAS	376	3	7.166	6944
BORDA DA MATA	4.256	62	15.769	14094
BOTELHOS	3.200	36	11.808	11320
BOTUMIRIM	676	5	4.825	4147
BRAS PIRES	617	10	3.682	3356
BRASILANDIA DE MINAS	2.750	31	11.320	11019
BRASILIA DE MINAS	2.154	10	24.442	22731
BRAUNAS	330	11	3.986	3655
BRAZOPOLIS	1.654	36	11.428	11198
BRUMADINHO	6.419	104	36.519	33607
BUENO BRANDAO	1.589	33	9.344	8715
BUENOPOLIS	771	19	7.153	6888
BUGRE	365	13	3.530	3005
BURITIS	4.825	55	16.970	15306
BURITIZERO	2.662	43	17.725	16680
CABECEIRA GRANDE	896	7	5.643	4795
CABO VERDE	1.828	13	10.813	9725
CACHOEIRA DA PRATA	211	15	3.023	3100
CACHOEIRA DE MINAS	1.926	21	9.330	8952
CACHOEIRA DE PAJEU	655	11	6.119	6046
CACHOEIRA DOURADA	552	2	2.335	2243
CAETANOPOLIS	1.621	21	8.394	5949
CAETE	2.855	81	31.934	31063
CAIANA	265	7	4.564	4174
CAJURI	725	9	3.665	3573
CALDAS	1.623	42	11.319	11070
CAMACHO	347	2	2.613	2570
CAMANDUCAIA	4.428	75	19.726	17692
CAMBUI	7.458	63	24.101	21340
CAMBUQUIRA	1.424	36	10.749	9780
CAMPANARIO	357	7	3.113	2657
CAMPANHA	3.416	66	13.629	12312
CAMPRESTRE	4.405	52	17.660	17264
CAMPINA VERDE	2.784	40	15.757	14498
CAMPO AZUL	210	0	2.725	2648
CAMPO BELO	12.683	240	43.294	43208
CAMPO DO MEIO	2.054	17	9.253	8486
CAMPO FLORIDO	1.642	17	7.006	6136
CAMPOS ALTOS	2.147	28	11.555	9158
CAMPOS GERAIS	4.693	46	21.161	18788
CANA VERDE	669	10	4.815	4274
CANAA	499	3	4.410	4408
CANAPOLIS	2.394	36	8.959	7927
CANDEIAS	1.815	28	12.615	11697
CANTAGALO	437	8	3.309	3296
CAPARAO	541	7	3.997	3828
CAPELA NOVA	377	5	4.429	3775
CAPELINA	5.052	37	33.378	29242
CAPETINGA	1.664	38	5.266	5108
CAPIM BRANCO	1.174	20	6.739	6594
CAPINOPOLIS	3.727	59	13.160	11812
CAPITAO ANDRADE	769	25	3.711	3387
CAPITAO ENEAS	2.025	26	11.876	10119
CAPITOLIO	2.713	43	8.434	8181
CAPUTIRA	1.318	21	7.658	6775

Local de Residência	Casos*	Óbitos	Doses 1 Aplicadas	Doses 2 Aplicadas
CARAI	1.407	20	16.733	14187
CARANAIBA	272	4	2.936	2760
CARANDAI	3.299	58	21.047	19082
CARANGOLA	5.453	130	27.789	25431
CARATINGA	12.199	298	62.969	59580
CARBONITA	1.227	6	8.171	7279
CAREACU	951	17	5.604	5338
CARLOS CHAGAS	3.177	38	15.902	14883
CARMESIA	273	1	2.283	2155
CARMO DA CACHOEIRA	1.448	22	10.382	9106
CARMO DA MATA	1.402	11	10.435	9329
CARMO DE MINAS	1.464	30	10.317	9629
CARMO DO CAJURU	1.498	59	18.685	17122
CARMO DO PARANAIBA	4.810	128	27.715	24467
CARMO DO RIO CLARO	4.053	76	16.071	15828
CARMOPOLIS DE MINAS	4.015	58	14.763	13926
CARNEIRINHO	2.419	50	8.145	7624
CARRANCAS	841	10	3.976	3675
CARVALHOPOLIS	655	8	3.010	2994
CARVALHOS	483	3	3.791	3655
CASA GRANDE	231	4	1.995	1950
CASCALHO RICO	417	4	2.672	2475
CASSIA	2.652	68	14.103	13437
CATAGUASES	12.906	281	58.594	52197
CATAS ALTAS	818	13	4.454	4462
CATAS ALTAS DA NORUEGA	238	4	3.256	2824
CATUIJI	768	8	5.901	5010
CATUTI	421	4	4.159	3622
CAXAMBU	3.195	63	18.612	16579
CEDRO DO ABAETE	106	0	1.147	1075
CENTRAL DE MINAS	710	37	4.996	4983
CENTRALINA	1.830	54	7.854	6527
CHACARA	259	11	3.119	2896
CHALE	1.218	12	4.750	3352
CHAPADA DO NORTE	564	3	8.839	7748
CHAPADA GAUCHA	1.818	18	9.390	8581
CHIADOR	491	8	2.458	2212
CIPOTANEA	746	26	4.966	4997
CLARAVAL	981	4	3.647	3708
CLARO DOS POCEOS	905	11	6.647	6015
CLAUDIO	4.213	70	24.913	22643
COIMBRA	805	12	6.124	5725
COLUNA	796	10	7.011	6920
COMENDADOR GOMES	603	5	2.590	2595
COMERCINHO	590	6	5.647	5370
CONCEICAO DA APARECIDA	1.446	11	9.257	8364
CONCEICAO DA BARRA DE MINAS	565	8	3.146	3130
CONCEICAO DAS ALAGOAS	5.980	149	19.393	19026
CONCEICAO DAS PEDRAS	330	4	2.588	2355
CONCEICAO DE IPANEMA	525	4	3.772	3584
CONCEICAO DO MATO DENTRO	4.059	39	19.673	19506
CONCEICAO DO PARA	528	11	5.312	4883
CONCEICAO DO RIO VERDE	1.988	29	12.969	9600
CONCEICAO DOS OUROS	1.391	37	9.002	8984
CONEGO MARINHO	193	2	5.077	4503
CONFINS	533	17	11.032	7021
CONGONHAL	2.348	33	10.119	8638
CONGONHAS	10.867	111	48.435	46901
CONGONHAS DO NORTE	309	4	4.581	3877
CONQUISTA	1.481	20	6.063	5316
CONSELHEIRO LAFAIETE	21.589	303	100.706	94087
CONSELHEIRO PENA	3.022	57	15.873	13402
CONSOLACAO	222	4	1.528	1500
CONTAGEM	68.323	2.075	495.253	463944
COQUEIRAL	1.309	25	8.160	7652
CORACAO DE JESUS	1.489	24	19.897	16780
CORDISBURGO	395	19	6.893	6589
CORDISLANDIA	469	4	2.751	2525
CORINTO	2.859	59	18.664	17176
COROACI	771	21	7.573	6797
COROMANDEL	5.309	98	25.061	22160
CORONEL FABRICIANO	14.369	371	73.784	72874
CORONEL MURTA	582	10	6.609	6293
CORONEL PACHECO	209	10	2.500	2308
CORONEL XAVIER CHAVES	697	4	2.939	2902
CORREGO DANTA	422	9	2.525	2425
CORREGO DO BOM JESUS	837	8	3.485	3121
CORREGO FUNDO	1.520	8	5.869	5214
CORREGO NOVO	365	14	2.426	2010
COUTO DE MAGALHAES DE MINAS	302	7	3.737	3185
CRISOLITA	334	3	4.114	3633
CRISTAIS	2.348	32	10.702	9718
CRISTALIA	483	3	3.954	3676
CRISTIANO OTONI	666	18	4.531	4035
CRISTINA	1.344	10	8.684	8034
CRUCILANDIA	980	8	5.274	4592
CRUZEIRO DA FORTALEZA	753	7	3.654	3499
CRUZILIA	2.509	48	12.823	12685
CUPARAQUE	906	10	3.374	3004
CURRAL DE DENTRO	934	18	5.844	5191
CURVELO	7.281	290	73.764	60603
DATAS	922	14	4.173	3628
DELFIN MOREIRA	713	32	6.299	6104
DELFINOPOLIS	1.546	14	6.520	6181
DELTA	2.410	30	7.089	6914
DESCOBERTO	349	12	4.073	3793
DESTERRO DE ENTRE RIOS	979	10	6.566	5649
DESTERRO DO MELO	403	1	2.781	2576
DIAMANTINA	7.582	102	42.469	39093
DI				

**DISTRIBUIÇÃO DE CASOS E ÓBITOS CONFIRMADOS DA COVID-19 SEGUNDO LOCAL DE RESIDÊNCIA, MINAS GERAIS, 2020-2021**

Local de Residência	Casos*	Óbitos	Doses 1 Aplicadas	Doses 2 Aplicadas	Local de Residência	Casos*	Óbitos	Doses 1 Aplicadas	Doses 2 Aplicadas	Local de Residência	Casos*	Óbitos	Doses 1 Aplicadas	Doses 2 Aplicadas
LAGOA DOURADA	1.771	15	10.260	9978	PEDRA BONITA	624	8	5.249	4879	SAO FRANCISCO	2.604	78	42.403	33982
LAGOA FORMOSA	3.013	68	16.334	15505	PEDRA DO ANTA	282	5	3.025	3032	SAO FRANCISCO DE PAULA	746	13	5.947	5463
LAGOA GRANDE	1.697	34	7.256	6492	PEDRA DO INDAIA	736	7	3.602	3303	SAO FRANCISCO DE SALES	1.306	34	4.983	4141
LAGOA SANTA	10.008	137	47.599	44930	PEDRA DOURADA	409	2	2.468	2255	SAO FRANCISCO DO GLORIA	698	9	4.010	3835
LAJINHA	3.437	49	17.000	16100	PEDRALVA	1.370	17	10.077	9131	SAO GERALDO	1.028	28	8.668	8054
LAMBARI	3.854	44	16.655	15896	PEDRAS DE MARIA DA CRUZ	180	14	6.678	6122	SAO GERALDO DA PIEDADE	421	13	3.082	2781
LAMIM	451	4	3.203	3053	PEDRINOPOLIS	837	12	3.268	2893	SAO GERALDO DO BAIXIO	358	7	2.568	2420
LARANJAL	1.326	29	5.583	5151	PEDRO LEOPOLDO	8.402	208	50.691	46993	SAO GONCALO DO ABAETE	908	15	6.249	5335
LASSANCE	901	8	5.757	5427	PEDRO TEIXEIRA	25	0	1.828	1775	SAO GONCALO DO PARA	553	26	9.873	8449
LAVRAS	22.737	190	85.356	82942	PEQUERI	491	10	2.809	2553	SAO GONCALO DO RIO ABAIXO	2.187	29	13.835	11280
LEANDRO FERREIRA	497	7	2.780	2694	PEQUI	466	10	3.616	2835	SAO GONCALO DO RIO PRETO	522	6	2.989	2743
LEME DO PRADO	360	3	3.402	3128	PERDIGAO	2.262	18	9.482	8218	SAO GONCALO DO SAPUCAI	4.605	73	19.620	19080
LEOPOLDINA	10.666	198	43.706	37551	PERDIZES	3.661	29	14.782	12687	SAO GOTARDO	7.182	98	33.646	30030
LIBERDADE	256	11	4.285	4167	PERDOES	4.545	46	17.149	16810	SAO JOAO BATISTA DO GLORIA	1.853	33	6.122	5998
LIMA DUARTE	2.053	51	14.407	14058	PERIQUITO	760	27	5.260	4601	SAO JOAO DA LAGOA	494	5	4.121	3563
LIMEIRA DO OESTE	2.253	37	7.442	6577	PESCADOR	730	6	3.004	2724	SAO JOAO DA MATA	483	11	2.520	2301
LONTRA	813	10	6.816	6497	PIAU	352	14	2.284	2222	SAO JOAO DA PONTE	630	24	20.738	18434
LUISBURGO	646	18	5.516	5367	PIEDADE DE CARATINGA	1.130	26	6.952	6246	SAO JOAO DAS MISSOES	507	7	11.478	9045
LUISLANDIA	330	2	4.631	4113	PIEDADE DE PONTE NOVA	312	9	3.443	3295	SAO JOAO DEL REI	16.810	258	82.860	76081
LUMINARIAS	622	12	4.127	3665	PIEDADE DO RIO GRANDE	661	11	4.033	3910	SAO JOAO DO MANHUACU	1.166	33	8.147	6971
LUZ	5.128	38	14.977	13548	PIEDADE DOS GERAIS	76	7	4.251	4327	SAO JOAO DO MANTENINHA	984	12	4.280	3496
MACHACALIS	836	14	5.299	4958	PIMENTA	1.773	22	7.487	6949	SAO JOAO DO ORIENTE	1.070	27	6.413	5374
MACHADO	8.326	111	33.693	29459	PINGO-D'AGUA	505	14	3.700	3410	SAO JOAO DO PACUI	109	3	3.131	3032
MADRE DE DEUS DE MINAS	970	14	4.636	4252	PINTOPOLIS	251	5	5.635	5080	SAO JOAO DO PARAISO	2.465	23	16.515	15209
MALACACHETA	1.759	28	13.712	12049	PIRACEMA	99	18	5.844	5495	SAO JOAO EVANGELISTA	1.473	22	12.316	12041
MAMONAS	602	7	4.686	4761	PIRAJUBA	1.190	28	5.899	5183	SAO JOAO NEPOMUCENO	3.944	50	21.299	20140
MANGA	1.824	18	14.575	12378	PIRANGA	1.113	38	13.194	12651	SAO JOAQUIM DE BICAS	2.329	117	22.897	21294
MANHUACU	8.600	242	74.529	69558	PIRANGUCU	980	16	4.681	4745	SAO JOSE DA BARRA	1.446	18	6.482	5381
MANHUMIRIM	2.887	52	16.236	15234	PIRANGUINHO	1.435	48	6.526	5946	SAO JOSE DA LAPA	4.059	45	19.101	17398
MANTENA	3.830	82	19.719	15474	PIRAPETINGA	4.408	37	9.110	8097	SAO JOSE DA SAFIRA	498	13	2.975	2655
MAR DE ESPANHA	2.329	46	11.421	10675	PIRAPORA	9.658	111	42.978	40363	SAO JOSE DA VARGINHA	348	1	4.528	3860
MARAVILHAS	1.228	7	5.916	5195	PIRAUBA	1.635	27	9.998	8494	SAO JOSE DO ALEGRE	432	8	3.220	3219
MARIA DA FE	2.376	50	11.407	10993	PITANGUI	3.433	105	21.976	19502	SAO JOSE DO DIVINO	406	3	2.673	2352
MARIANA	15.510	109	55.059	50447	PIUMHI	9.054	133	29.459	26530	SAO JOSE DO GOIABAL	594	16	4.714	4180
MARILAC	435	10	3.338	2963	PLANURA	2.548	51	9.551	8611	SAO JOSE DO JACURI	579	3	4.997	4801
MARIO CAMPOS	1.500	55	12.377	11356	POCO FUNDO	3.669	14	14.425	13632	SAO JOSE DO MANTIMENTO	314	3	2.308	2138
MARIPA DE MINAS	672	14	3.032	2896	POCOS DE CALDAS	23.311	557	146.992	134790	SAO LOURENCO	9.852	170	39.455	36296
MARLIERIA	507	17	3.581	3402	POCRANE	986	10	7.344	6995	SAO MIGUEL DO ANTA	782	13	5.311	5427
MARMELOPOLIS	440	9	2.791	2461	POPEU	4.615	65	25.399	23448	SAO PEDRO DA UNIAO	672	11	4.094	3930
MARTINHO CAMPOS	2.625	40	12.241	10132	PONTE NOVA	8.297	220	48.866	47769	SAO PEDRO DO SUACUI	458	11	4.165	4026
MARTINS SOARES	637	13	6.193	5701	PONTO CHIQUE	496	14	3.999	2600	SAO PEDRO DOS FERROS	642	16	6.497	5709
MATA VERDE	745	9	5.887	5326	PONTO DOS VOLANTES	496	24	8.040	7420	SAO ROMAO	601	7	6.039	5533
MATERLANDIA	236	2	3.900	3336	PORTEIRINHA	4.979	69	29.766	27729	SAO ROQUE DE MINAS	1.529	20	6.639	6013
MATEUS LEME	7.894	98	31.450	27845	PORTO FIRME	1.268	16	8.769	7567	SAO SEBASTIAO DA BELA VISTA	883	16	5.585	4488
MATHIAS LOBATO	452	13	2.685	2177	POTE	1.721	21	11.540	10333	SAO SEBASTIAO DA VARGEM ALEGRE	200	5	2.548	2419
MATIAS BARBOSA	3.011	67	12.233	10453	POUSO ALEGRE	35.597	492	139.225	125170	SAO SEBASTIAO DO ANTA	632	13	5.041	4421
MATIAS CARDOSO	556	12	8.601	6824	POUSO ALTO	1.283	28	6.114	5695	SAO SEBASTIAO DO MARANHAO	1.013	4	6.925	5878
MATIPO	2.470	41	14.960	11994	PRADOS	1.320	21	8.284	7243	SAO SEBASTIAO DO OESTE	809	17	8.730	7372
MATO VERDE	1.716	17	10.655	9668	PRATA	5.245	111	23.232	21580	SAO SEBASTIAO DO PARAISO	10.896	311	57.956	52402
MATOZINHOS	6.972	115	31.151	29590	PRATAPOLIS	1.578	28	7.114	6851	SAO SEBASTIAO DO RIO PRETO	200	2	1.474	1338
MATUTINA	423	7	3.575	3519	PRATINHA	430	3	3.380	3115	SAO SEBASTIAO DO RIO VERDE	495	4	1.855	1784
MEDEIROS	493	2	3.082	2963	PRESIDENTE BERNARDES	557	8	4.354	4060	SAO THOME DAS LETRAS	896	7	5.558	5206
MEDINA	1.217	31	15.882	15363	PRESIDENTE JUSCELINO	253	6	3.573	3264	SAO TIAGO	1.947	19	9.339	9292
MENDES PIMENTEL	1.090	11	4.793	4487	PRESIDENTE KUBITSCHK	357	7	2.814	2555	SAO TOMAS DE AQUINO	1.113	30	6.010	5592
MERCES	444	21	9.017	8246	PRESIDENTE OLEGARIO	2.121	34	15.249	12707	SAO VICENTE DE MINAS	687	10	5.957	5834
MESQUITA	512	8	4.224	3880	PRUDENTE DE MORAIS	912	25	8.381	7726	SAPUCAI-MIRIM	1.259	7	5.517	4995
MINAS NOVAS	1.459	25	17.907	17552	QUARTEL GERAL	338	4	2.790	2678	SARDOA	801	10	4.628	3729
MINDURI	390	11	3.095	2852	QUELUZITO	246	5	2.079	1890	SARZEDO	3.184	83	27.255	26363
MIRABELA	1.498	22	9.152	8087	RAPOSOS	1.976	45	12.384	11249	SEM-PEIXE	278	6	2.625	2334
MIRADOURO	1.113	14	7.575	7213	RAUL SOARES	3.520	61	18.942	18239	SENADOR AMARAL	1.147	11	5.119	3914
MIRAI	2.438	19	10.211	9518	RECREIO	1.353	25	7.473	7133	SENADOR CORTES	592	4	2.005	1865
MIRAVANIA	8	2	3.331	3052	REDUTO	598	15	9.038	5475	SENADOR FIRMINO	1.304	11	6.616	6893
MOEDA	400	14	4.494	3731	RESENDE COSTA	1.495	23	9.238	8923	SENADOR JOSE BENTO	309	6	1.564	1478
MOEMA	1.784	14	6.367	5353	RESPLENDOR	3.035	64	12.368	11643	SENADOR MODESTINO GONCALVES	389	8	3.875	3524
MONJOLIOS	60	3	1.877	1811	RESSAQUINHA	601	11	4.115	3865	SENHORA DE OLIVEIRA	556	8	4.700	4578
MONSENHOR PAULO	1.424	10	7.669	6266	RIACHINHO	1.061	10	5.521	5097	SENHORA DO PORTO	314	1	3.020	2652
MONTALVANIA	1.899	19	11.510	10118	RIACHO DOS MACHADOS	889	8	6.734	5538	SENHORA DOS REMEDIOS	778	18	8.677	7726
MONTE ALEGRE DE MINAS	2.479	45	16.377	14624	RIBEIRAO DAS NEVES	24.260	877	220.272	192516	SERICITA	1.004	5	5.570	4931
MONTE AZUL	2.183	37	16.875	16291	RIBEIRAO VERMELHO	815	12	3.717	3332	SERITINGA	255	2	1.815	1742
MONTE BELO	2.540	38	12.807	11172	RIO ACIMA	1.581	33	7.832	7524	SERRA AZUL DE MINAS	267	0	3.485	2983
MONTE CARMELO	9.785	184	41.780	38791	RIO CASCA	1.609	52	10.805	9839	SERRA DA SAUDADE	97	0	716	667
MONTE FORMOSO	384	7	3.446	2675	RIO DO PRADO	613	8	3.979	3775	SERRA DO SALITRE	2.417	42	11.250	10379
MONTE SANTO DE MINAS	3.958	65	17.673	15412	RIO DOCE	434	10	2.764	2661	SERRA DOS AIMORES	759	10	5.837	5104
MONTE SIAO	5.299	44	19.949	17208	RIO ESPERA	468	13	5.193	4427	SERRANIA	1.206	26	6.219	5934
MONTES CLAROS	71.836	1.034	337.743	305095	RIO MANSO	765	11	4.907	4475	SERRANOPOLIS DE MINAS	291	2	3.565	3380
MONTEZUMA	728	5	5.260	4681	RIO NOVO	675	29	6.710	6647	SERRANOS	179	1	1.763	1653
MORADA NOVA DE MINAS	1.288	13	7.485	7302	RIO PARANAIBA	2.957	29	12.177	11722	SERRO	1.972	23	17.000	16000
MORRO DA GARÇA	305	10	2.144	2079	RIO PARDO DE MINAS	1.655	10	21.041	17866	SETE LAGOAS	34.608	672	185.799	175747
MORRO DO PILAR	204	5	2.980	2461	RIO PIRACICABA	3.152	28	13.807	12271	SETUBINHA	207	4	7.431	6761
MUNHOZ	863	15	5.168	4795	RIO POMBA	1.056	39	15.108	14666	SILVEIRANIA	646	3	2.111	2027
MURIAE	14.931	364	84.747	77931	RIO PRETO	1.092	6	4.465	4009	SILVIANOPOLIS	671	12	4.613	4339
MUTUM	3.395	49	22.575	19160	RIO VERMELHO	1.020	6	10.272	9442	SIMAO PEREIRA	500	13	2.704	2388
MUZAMBINHO	4.713	45	20.040	17860	RITAPOLIS	683	15	4.089	4108	SIMONESIA	2.252	45	15.636	15715
NACIP RAYDAN	402	7	2.154	1851	ROCHEDO DE MINAS	264	4	2.035	2025	SOBRALIA	528	21	4.545	3762
NANUQUE	6.993	134	30.117	25032	RODEIRO	1.510	20	7.137	5930	SOLEDADE DE MINAS	985	10	5.421	3787
NAQUE	581	23	4.307	3855	ROMARIA	763	9	3.209	2985					