

BOLETIM EPIDEMIOLÓGICO

COVID-19: Doença causada pelo coronavírus – 19

quarta-feira, 16 de março de 2022



SAÚDE



MINAS
GERAIS

GOVERNO
DIFERENTE.
ESTADO
EFICIENTE.



CENÁRIO EM MINAS GERAIS - COVID-19

Total de Casos Confirmados

3.276.234

Casos em Acompanhamento

77.659

Casos Recuperados

3.138.184

Óbitos Confirmados

60.391

Fonte: Painel COVID-19 MG/Sala de Situação/SubVS/SES/MG. Dados parciais, sujeitos a alterações.

TOTAL DE CASOS CONFIRMADOS: soma dos casos confirmados que não evoluíram para óbito e dos óbitos confirmados por COVID-19.

CASOS RECUPERADOS: casos confirmados de COVID-19 que receberam alta hospitalar e/ou cumpriram isolamento domiciliar de 10 dias E estão há 72h assintomáticos (sem a utilização de medicamentos sintomáticos) E sem intercorrências.

CASOS EM ACOMPANHAMENTO: casos confirmados de COVID-19 que não evoluíram para óbito, cuja condição clínica permanece sendo acompanhada ou aguarda atualização pelos municípios.

ÓBITOS CONFIRMADOS: óbitos confirmados para COVID-19.



Nº de Casos Confirmados nas Últimas 24h

5.632



Nº de Óbitos Confirmados nas Últimas 24h*

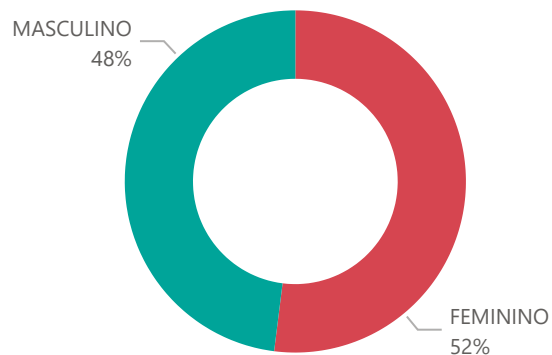
21

Observação: o número de casos e óbitos confirmados nas últimas 24h pode não retratar a ocorrência de novos casos no período, mas o total de casos notificados à SES/MG nas últimas 24h.

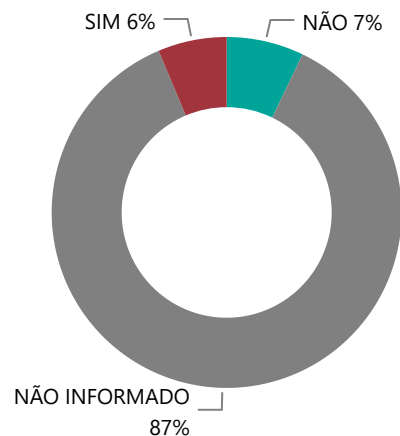
1

PERFIL EPIDEMIOLÓGICO DOS CASOS CONFIRMADOS DE COVID-19 QUE NÃO EVOLUÍRAM PARA ÓBITO, MG, 2020-2021

Quantidade de Casos por Sexo

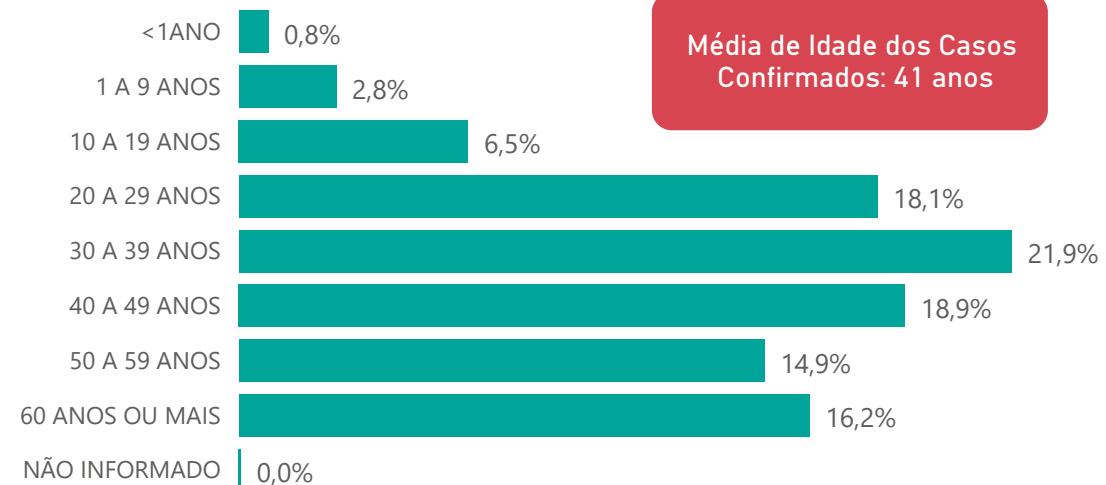


Apresenta Fator de Risco (Comorbidade*)

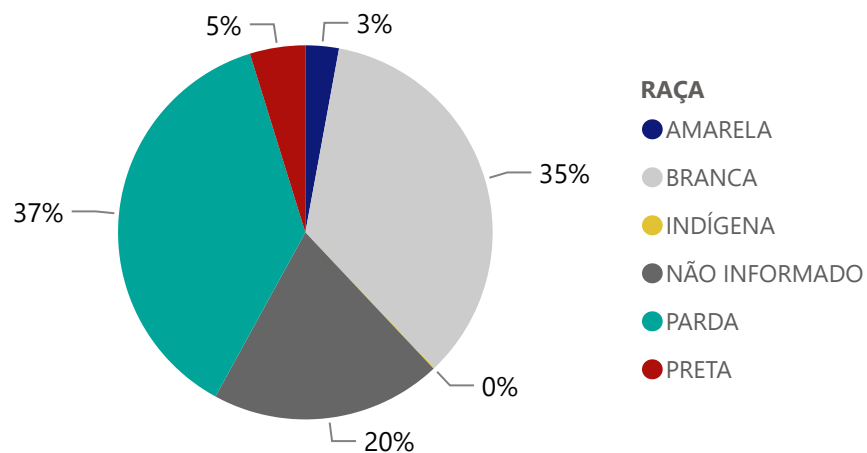


*Dados parciais, aguardando atualização dos municípios.

Quantidade de casos por Faixa Etária



Notificações por Raça



Municípios Afetados



CORONA VÍRUS



Fonte: Sala de Situação/SubVS/SES-MG; E-SUS VE; SIVEP-Gripe. Dados parciais, sujeitos a alterações.

2

DADOS DE HOSPITALIZAÇÃO E ISOLAMENTO DOMICILIAR DOS CASOS CONFIRMADOS DE COVID-19, MG, 2020-2021

Internados*



210.070

Isolamento Domiciliar

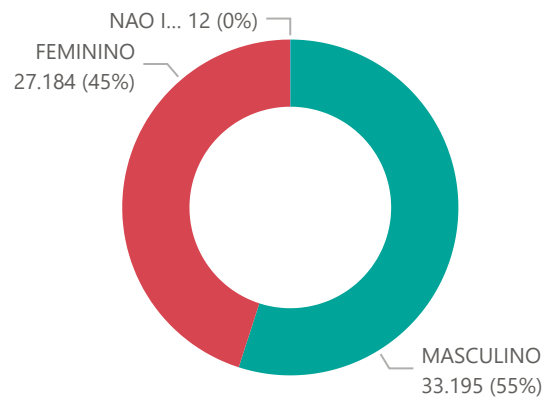


3.066.164

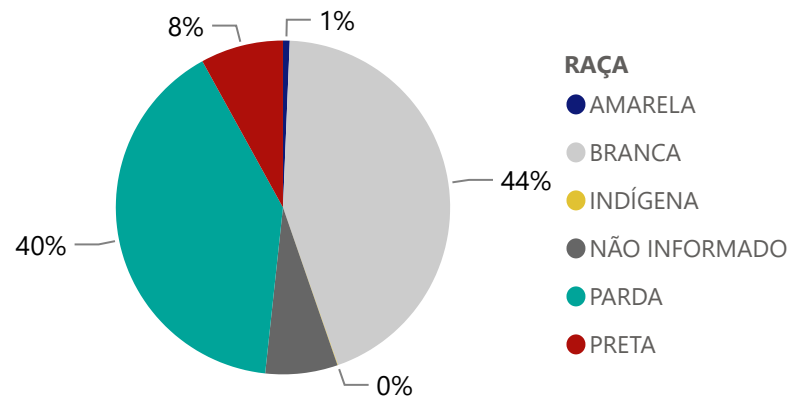
*Casos confirmados de COVID-19 que precisaram de internação hospitalar na rede pública ou privada de Minas Gerais. Dados cumulativos, registrados desde o início da pandemia.

Fonte: Painel COVID-19 MG/ Sala de Situação/SubVS/SES-MG; E-SUS VE; SIVEP-Gripe. Dados parciais, sujeitos a alterações.

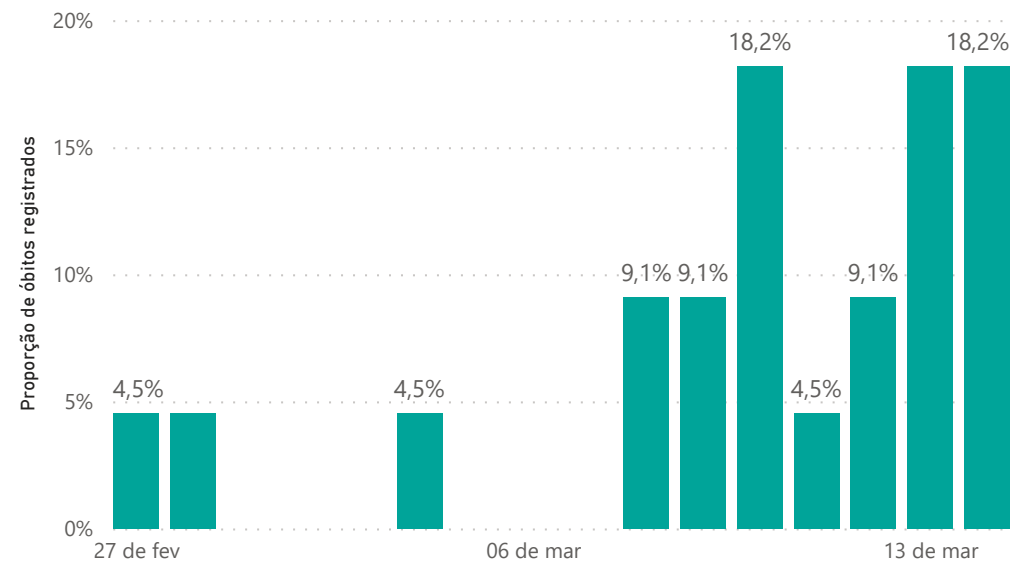
Quantidade de Óbitos por Sexo



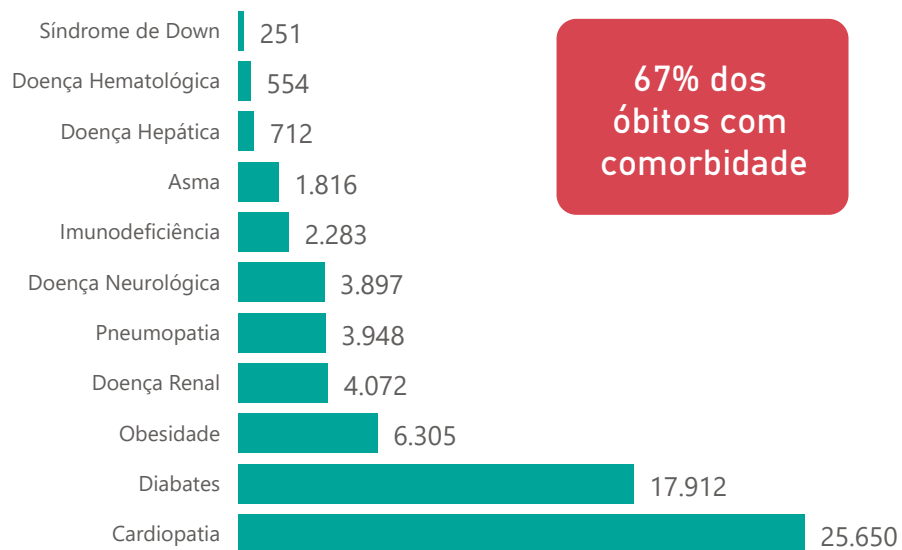
Notificações por Raça



Óbitos Registrados nas Últimas 24 Horas, por Data de Ocorrência



Comorbidade*



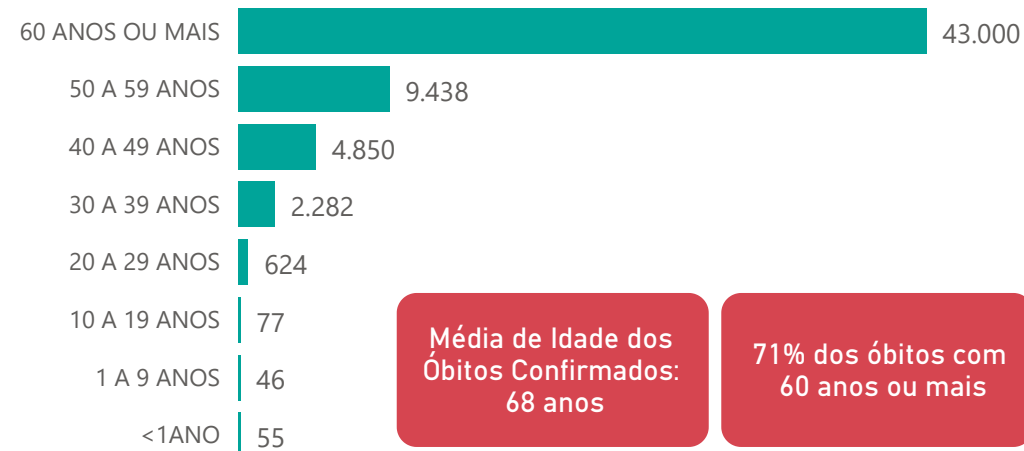
67% dos óbitos com comorbidade

1,8%

Nº de Municípios com Óbitos



Quantidade de Óbitos por Faixa Etária



Média de Idade dos Óbitos Confirmados: 68 anos

71% dos óbitos com 60 anos ou mais

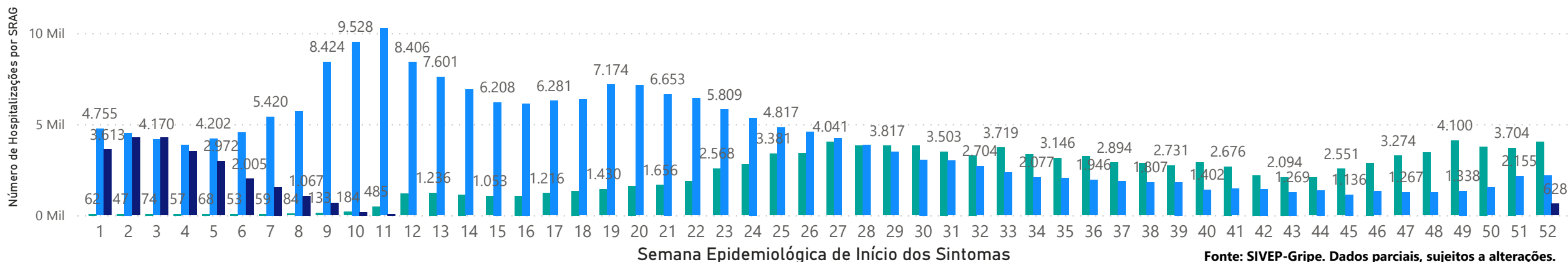
*Os casos que evoluíram a óbito podem ter mais de uma comorbidade.

4

HOSPITALIZAÇÕES POR SÍNDROME RESPIRATÓRIA AGUDA GRAVE (SRAG) 2019-2021

NÚMERO DE HOSPITALIZAÇÕES POR SÍNDROME RESPIRATÓRIA AGUDA GRAVE (SRAG) SEGUNDO SEMANA EPIDEMIOLÓGICA (SE) DE INÍCIO DE SINTOMAS, MG, 2020 - 2022

ANO ● 2020 ● 2021 ● 2022



5 DADOS LABORATORIAIS DE COVID-19, REDE PÚBLICA-MG 2020-2021



Fonte: GAL/FUNED. COES MINAS/COVID-19/SESMG. Dados parciais, sujeitos a alterações.

*Não apresentaram resultado que pode ser concluído como positivo ou negativo.

6

DADOS DE VACINAÇÃO

TOTAL DE DOSES APLICADAS EM MG

1ª DOSE

17.287.535

2ª DOSE

15.769.683

DOSE ÚNICA

511.538

DOSE DE REFORÇO

7.729.823

DOSES RECEBIDAS PELO MS



48.557.089

DOSES ENVIADAS PARA OS MUNICÍPIOS



38.362.545

Fonte: Localiza SUS. Dados parciais, sujeitos a alterações pelo Ministério da Saúde.

https://qsprod.saude.gov.br/extensions/DEMAs_C19VAC_Distr/DEMAs_C19VAC_Distr.html

DISTRIBUIÇÃO DE CASOS E ÓBITOS CONFIRMADOS DA COVID-19 SEGUNDO LOCAL DE RESIDÊNCIA, MINAS GERAIS, 2020-2021

Local de Residência	Casos*	Óbitos	Doses 1 Aplicadas	Doses 2 Aplicadas	Local de Residência	Casos*	Óbitos	Doses 1 Aplicadas	Doses 2 Aplicadas	Local de Residência	Casos*	Óbitos	Doses 1 Aplicadas	Doses 2 Aplicadas
LAGOA DOURADA	1.770	15	10.260	9978	PEDRA BONITA	624	8	5.249	4879	SAO FRANCISCO	2.603	78	42.393	33954
LAGOA FORMOSA	3.009	68	16.334	15505	PEDRA DO ANTA	282	5	3.025	3032	SAO FRANCISCO DE PAULA	746	13	5.947	5463
LAGOA GRANDE	1.694	34	7.256	6492	PEDRA DO INDAIA	736	7	3.602	3303	SAO FRANCISCO DE SALES	1.306	34	4.983	4141
LAGOA SANTA	10.008	137	47.599	44930	PEDRA DOURADA	409	2	2.468	2255	SAO FRANCISCO DO GLORIA	695	9	4.010	3835
LAIJINHA	3.437	49	17.000	16100	PEDRALVA	1.370	17	10.077	9131	SAO GERALDO	1.028	28	8.666	8049
LAMBARI	3.854	44	16.655	15896	PEDRAS DE MARIA DA CRUZ	180	14	6.678	6122	SAO GERALDO DA PIEDADE	421	13	3.082	2781
LAMIM	450	4	3.203	3053	PEDRINOPOLIS	837	12	3.259	2863	SAO GERALDO DO BAIXIO	357	7	2.568	2420
LARANJAL	1.322	29	5.583	5151	PEDRO LEOPOLDO	8.384	207	50.691	46993	SAO GONCALO DO ABAETE	906	15	6.249	5318
LASSANCE	901	8	5.757	5427	PEDRO TEIXEIRA	25	0	1.828	1775	SAO GONCALO DO PARA	553	26	9.873	8449
LAVRAS	22.721	190	85.356	82942	PEQUERI	491	10	2.809	2553	SAO GONCALO DO RIO ABAIXO	2.187	29	13.834	11278
LEANDRO FERREIRA	497	7	2.780	2694	PEQUI	466	10	3.616	2835	SAO GONCALO DO RIO PRETO	522	6	2.976	2717
LEME DO PRADO	360	3	3.402	3122	PERDIGAO	2.262	18	9.482	8218	SAO GONCALO DO SAPUCAI	4.606	72	19.602	19080
LEOPOLDINA	10.666	198	43.670	38482	PERDIZES	3.661	29	13.642	12458	SAO GOTARDO	7.182	98	33.646	30030
LIBERDADE	256	11	4.285	4166	PERDOES	4.543	46	17.148	17171	SAO JOAO BATISTA DO GLORIA	1.852	33	6.122	5998
LIMA DUARTE	2.053	51	14.407	14058	PERIQUITO	749	27	5.260	4590	SAO JOAO DA LAGOA	494	5	4.121	3563
LIMEIRA DO OESTE	2.253	37	7.440	6571	PESCADOR	730	6	3.004	2724	SAO JOAO DA MATA	483	11	2.520	2301
LONTRA	813	10	6.816	6497	PIAU	344	14	2.284	2222	SAO JOAO DA PONTE	630	24	20.738	18434
LUISBURGO	646	18	5.516	5367	PIEDADE DE CARATINGA	1.130	26	6.952	6246	SAO JOAO DAS MISSOES	507	7	11.478	9045
LUISLANDIA	330	2	4.631	4113	PIEDADE DE PONTE NOVA	312	9	3.443	3295	SAO JOAO DEL REI	16.807	258	82.450	75260
LUMINARIAS	622	12	4.127	3665	PIEDADE DO RIO GRANDE	660	11	4.033	3910	SAO JOAO DO MANHUACU	1.166	33	8.144	6964
LUZ	5.126	38	14.977	13548	PIEDADE DOS GERAIS	76	7	4.251	4327	SAO JOAO DO MANTENINHA	984	12	4.280	3496
MACHACALIS	836	14	5.298	4958	PIMENTA	1.768	22	7.487	6949	SAO JOAO DO ORIENTE	1.070	27	6.413	5374
MACHADO	8.326	111	33.693	29459	PINGO-D'AGUA	505	14	3.700	3410	SAO JOAO DO PACUI	109	3	3.131	3032
MADRE DE DEUS DE MINAS	970	14	4.636	4252	PINTOPOLIS	251	5	5.635	5080	SAO JOAO DO PARAISO	2.464	23	16.515	15209
MALACACHETA	1.758	28	13.712	12049	PIRACEMA	99	18	5.844	5528	SAO JOAO EVANGELISTA	1.473	22	12.316	12041
MAMONAS	599	7	4.686	4761	PIRAJUBA	1.190	28	5.898	5183	SAO JOAO NEPOMUCENO	3.931	50	21.299	20140
MANGA	1.823	18	14.571	12357	PIRANGA	1.113	38	13.194	12651	SAO JOAQUIM DE BICAS	2.329	117	22.897	21294
MANHUACU	8.597	242	74.529	69558	PIRANGUCU	980	16	4.681	4745	SAO JOSE DA BARRA	1.446	18	6.482	5381
MANHUMIRIM	2.885	52	16.236	15234	PIRANGUINHO	1.435	48	6.526	5946	SAO JOSE DA LAPA	4.056	45	19.101	17398
MANTENA	3.830	82	19.719	15474	PIRAPETINGA	4.407	37	9.110	8097	SAO JOSE DA SAFIRA	498	13	2.975	2655
MAR DE ESPANHA	2.329	46	11.421	10675	PIRAPORA	9.636	111	42.978	40363	SAO JOSE DA VARGINHA	348	1	4.528	3860
MARAVILHAS	690	7	5.916	5195	PIRAUBA	1.635	27	9.998	8494	SAO JOSE DO ALEGRE	432	8	3.220	3219
MARIA DA FE	2.376	50	11.406	10986	PITANGUI	3.433	105	21.962	19479	SAO JOSE DO DIVINO	406	3	2.673	2352
MARIANA	15.510	109	55.059	50447	PIUMHI	9.047	133	29.455	26526	SAO JOSE DO GOIABAL	594	16	4.714	4180
MARILAC	435	10	3.338	2963	PLANURA	2.547	51	9.536	8586	SAO JOSE DO JACURI	579	3	4.997	4801
MARIO CAMPOS	1.499	55	12.377	11356	POCO FUNDO	3.663	14	14.425	13632	SAO JOSE DO MANTIMENTO	314	3	2.308	2137
MARIPA DE MINAS	670	14	3.032	2896	POCOS DE CALDAS	23.295	554	146.992	134790	SAO LOURENCO	9.847	170	39.439	36256
MARLIERIA	507	17	3.581	3402	POCRANE	986	10	7.344	6995	SAO MIGUEL DO ANTA	779	13	5.311	5427
MARMELOPOLIS	438	9	2.791	2461	POPEU	4.615	65	25.399	23448	SAO PEDRO DA UNIAO	672	11	4.094	3930
MARTINHO CAMPOS	2.591	40	12.205	10123	PONTE NOVA	8.291	220	48.866	47769	SAO PEDRO DO SUACUI	458	11	4.164	4024
MARTINS SOARES	637	13	6.193	5701	PONTO CHIQUE	496	14	3.999	2600	SAO PEDRO DOS FERROS	642	16	6.497	5709
MATA VERDE	745	9	5.887	5625	PONTO DOS VOLANTES	496	24	8.036	7419	SAO ROMAO	601	7	6.038	5528
MATERLANDIA	236	2	3.900	3331	PORTEIRINHA	4.971	69	29.764	27711	SAO ROQUE DE MINAS	1.529	20	6.639	6012
MATEUS LEME	7.894	98	31.448	27842	PORTO FIRME	1.268	16	8.769	7567	SAO SEBASTIAO DA BELA VISTA	883	16	5.585	4488
MATHIAS LOBATO	452	13	2.685	2177	POTE	1.721	21	11.540	10333	SAO SEBASTIAO DA VARGEM ALEGRE	200	5	2.548	2419
MATIAS BARBOSA	3.017	67	12.233	10453	POUSO ALEGRE	35.597	492	139.225	125170	SAO SEBASTIAO DO ANTA	631	13	5.041	4421
MATIAS CARDOSO	556	12	8.601	6824	POUSO ALTO	1.279	29	6.114	5695	SAO SEBASTIAO DO MARANHAO	1.013	4	6.925	5878
MATIPO	2.470	41	14.960	11994	PRADOS	1.320	21	8.284	7243	SAO SEBASTIAO DO OESTE	809	17	8.707	7296
MATO VERDE	1.716	17	10.655	9668	PRATA	5.244	111	23.229	21568	SAO SEBASTIAO DO PARAISO	10.891	310	57.956	52402
MATOZINHOS	6.971	115	31.151	29590	PRATAPOLIS	1.578	28	7.114	6851	SAO SEBASTIAO DO RIO PRETO	200	2	1.474	1338
MATUTINA	423	7	3.575	3519	PRATINHA	430	3	3.380	3115	SAO SEBASTIAO DO RIO VERDE	495	4	1.855	1784
MEDEIROS	493	2	3.082	2963	PRESIDENTE BERNARDES	552	8	4.354	4060	SAO THOME DAS LETRAS	895	7	5.558	5206
MEDINA	1.217	31	15.882	15363	PRESIDENTE JUSCELINO	252	6	3.573	3264	SAO TIAGO	1.940	19	9.339	9292
MENDES PIMENTEL	1.090	11	4.793	4487	PRESIDENTE KUBITSCHKEK	357	7	2.814	2555	SAO TOMAS DE AQUINO	1.109	30	6.010	5592
MERCES	444	21	9.017	8246	PRESIDENTE OLEGARIO	2.119	34	15.181	12693	SAO VICENTE DE MINAS	687	10	5.957	5834
MESQUITA	511	8	4.224	3880	PRUDENTE DE MORAIS	912	25	8.381	7726	SAPUCAI-MIRIM	1.258	7	5.517	4995
MINAS NOVAS	1.455	25	17.902	17532	QUARTEL GERAL	338	4	2.790	2678	SARDOA	800	10	4.252	3428
MINDURI	390	11	3.095	2852	QUELUZITO	245	5	2.079	1890	SARZEDO	3.175	83	27.255	26363
MIRABELA	1.498	22	9.152	8087	RAPOSOS	1.976	45	12.384	11249	SEM-PEIXE	278	6	2.625	2334
MIRADOURO	1.113	14	7.575	7213	RAUL SOARES	3.514	61	18.942	18239	SENADOR AMARAL	1.147	11	5.119	3914
MIRAI	2.437	19	10.211	9518	RECREIO	1.353	25	7.472	7133	SENADOR CORTES	592	4	2.005	1865
MIRAVANIA	8	2	3.331	3052	REDUTO	598	15	9.038	5475	SENADOR FIRMINO	1.304	11	6.616	6893
MOEDA	400	14	4.494	3731	RESENDE COSTA	1.494	23	9.238	8923	SENADOR JOSE BENTO	309	6	1.564	1478
MOEMA	1.784	14	6.367	5353	RESPLENDOR	3.035	64	12.368	11643	SENADOR MODESTINO GONCALVES	389	8	3.875	3524
MONJOLOS	60	3	1.877	1811	RESSAQUINHA	601	11	4.115	3865	SENHORA DE OLIVEIRA	556	8	4.700	4578
MONSENHOR PAULO	1.423	10	7.661	6246	RIACHINHO	1.059	10	5.520	5096	SENHORA DO PORTO	314	1	3.020	2651
MONTALVANIA	1.898	19	11.510	10118	RIACHO DOS MACHADOS	889	8	6.734	5538	SENHORA DOS REMEDIOS	778	18	8.677	7726
MONTE ALEGRE DE MINAS	2.479	45	16.377	14624	RIBEIRAO DAS NEVES	24.261	876	220.272	192516	SERICITA	1.004	5	5.570	4931
MONTE AZUL	2.183	37	16.875	16291	RIBEIRAO VERMELHO	815	12	3.713	3328	SERITINGA	255	2	1.815	1739
MONTE BELO	2.533	38	12.808	11173	RIO ACIMA	1.581	33	7.832	7524	SERRA AZUL DE MINAS	267	0	3.485	2979
MONTE CARMELO	9.785	184	41.780	38791	RIO CASCA	1.609	52	10.805	9839	SERRA DA SAUDADE	97	0	716	667
MONTE FORMOSO	384	7	3.446	2675	RIO DO PRADO	613	8	3.979	3774	SERRA DO SALITRE	2.417	42	11.250	10379
MONTE SANTO DE MINAS	3.955	65	17.666	15402	RIO DOCE	434	10	2.764	2661	SERRA DOS AIMORES	759	10	5.837	5104
MONTE SIAO	5.267	44	19.949	17208	RIO ESPERA	468	13	5.193	4427	SERRANIA	1.206	26	6.219	5934
MONTES CLAROS	71.836	1.034	337.467	304809	RIO MANSO	765	11	4.890	4463	SERRANOPOLIS DE MINAS	291	2	3.565	3374
MONTEZUMA	728	5	5.260	4681	RIO NOVO	675	29	6.710	6647	SERRANOS	175	1	1.759	1653
MORADA NOVA DE MINAS	1.288	13	7.485	7302	RIO PARANAIBA	2.956	29	12.176	11720	SERRO	1.970	23	17.000	16000
MORRO DA GARÇA	305	10	2.144	2079	RIO PARDO DE MINAS	1.655	10	21.041	17866	SETE LAGOAS	34.565	672	185.799	175747
MORRO DO PILAR	204	5	2.980	2461	RIO PIRACICABA	3.152	28	13.667	12057	SETUBINHA	607	4	7.431	6761
MUNHOZ	863	15	5.157	4737	RIO POMBA	1.056	39	15.095	14619	SIVILIRANIA	246	3	2.111	2027
MURIAE	14.931	364	84.747	77931	RIO PRETO	1.076	6	4.124	3478	SILVIANOPOLIS	671	12	4.612	4332
MUTUM	3.387	49	22.575	19160	RIO VERMELHO	1.020	6	10.272	9442	SIMAO PEREIRA	500	13	2.684	2369
MUZAMBINHO	4.709	45	20.040	17860	RITAPOLIS	683	15	4.089	4108	SIMONESIA	2.251	45	15.636	15715
NACIP RAYDAN	402	7	2.154	1851	ROCHEDO DE MINAS	264	4	2.035	2025	SOBRALIA	528	21	4.545	3762
NANUQUE	6.993	134	30.117	25032	RODEIRO	1.510	20	7.136	5928	SOLEDADE DE MINAS	973	10	5.421	3777
NAQUE	581	23	4.307	3854	ROMARIA	763	9	3.209	2985	TABULEIRO	448	13	3.698	3578
NATALANDIA	447	8	3.084	2862	ROSARIO DA LIMEIRA									