

# BOLETIM EPIDEMIOLÓGICO

COVID-19: Doença causada pelo coronavírus – 19

terça-feira, 15 de março de 2022



SAÚDE



GOVERNO  
DIFERENTE.  
ESTADO  
EFICIENTE.



## CENÁRIO EM MINAS GERAIS - COVID-19

Total de Casos Confirmados

3.270.602

Casos em Acompanhamento

80.048

Casos Recuperados

3.130.184

Óbitos Confirmados

60.370

Fonte: Painel COVID-19 MG/Sala de Situação/SubVS/SES/MG. Dados parciais, sujeitos a alterações.

**TOTAL DE CASOS CONFIRMADOS:** soma dos casos confirmados que não evoluíram para óbito e dos óbitos confirmados por COVID-19.

**CASOS RECUPERADOS:** casos confirmados de COVID-19 que receberam alta hospitalar e/ou cumpriram isolamento domiciliar de 10 dias E estão há 72h assintomáticos (sem a utilização de medicamentos sintomáticos) E sem intercorrências.

**CASOS EM ACOMPANHAMENTO:** casos confirmados de COVID-19 que não evoluíram para óbito, cuja condição clínica permanece sendo acompanhada ou aguarda atualização pelos municípios.

**ÓBITOS CONFIRMADOS:** óbitos confirmados para COVID-19.



Nº de Casos Confirmados nas Últimas 24h

4.331



Nº de Óbitos Confirmados nas Últimas 24h\*

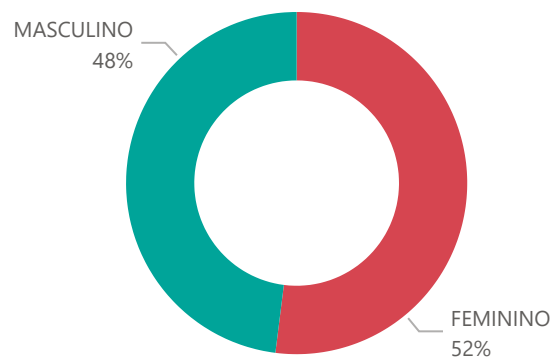
16

**Observação:** o número de casos e óbitos confirmados nas últimas 24h pode não retratar a ocorrência de novos casos no período, mas o total de casos notificados à SES/MG nas últimas 24h.

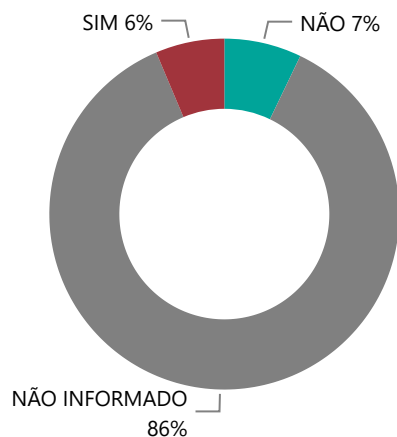
1

# PERFIL EPIDEMIOLÓGICO DOS CASOS CONFIRMADOS DE COVID-19 QUE NÃO EVOLUÍRAM PARA ÓBITO, MG, 2020-2021

## Quantidade de Casos por Sexo

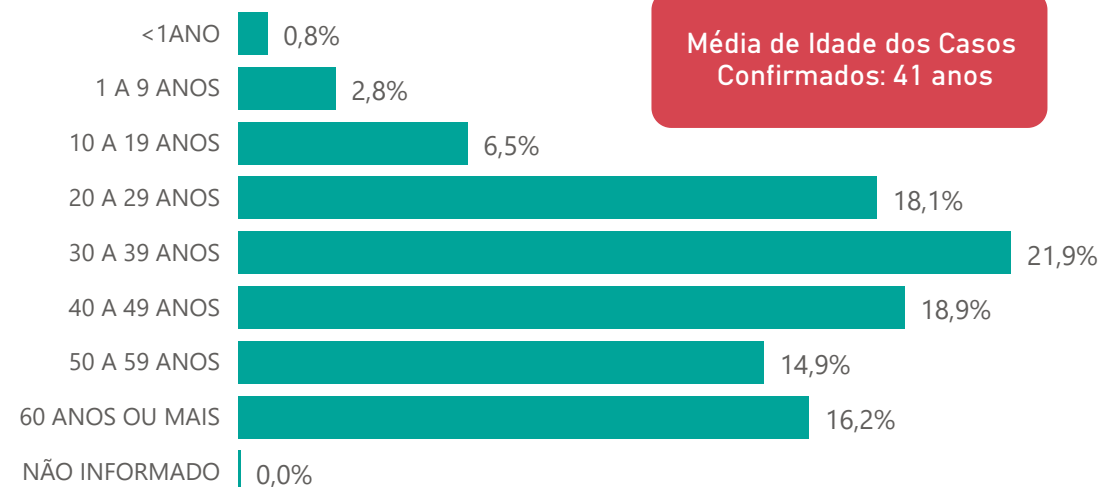


## Apresenta Fator de Risco (Comorbidade\*)

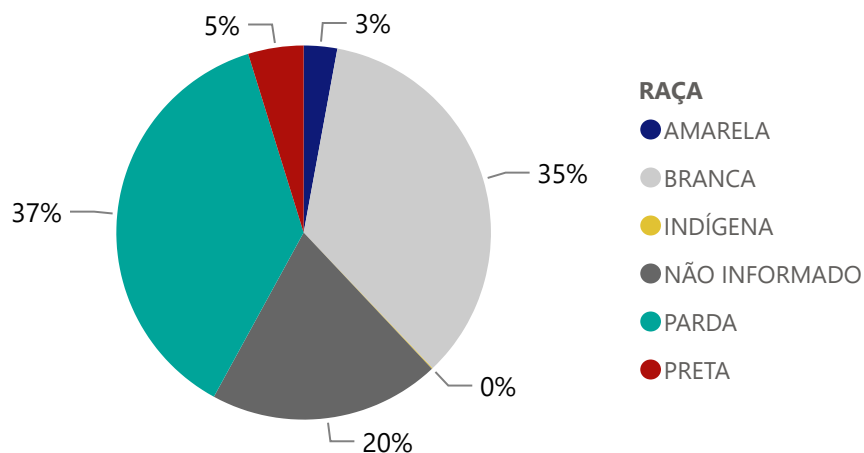


\*Dados parciais, aguardando atualização dos municípios.

## Quantidade de casos por Faixa Etária



## Notificações por Raça



## Municípios Afetados



CORONA VÍRUS



2

## DADOS DE HOSPITALIZAÇÃO E ISOLAMENTO DOMICILIAR DOS CASOS CONFIRMADOS DE COVID-19, MG, 2020-2021

### Internados\*



209.883

### Isolamento Domiciliar



3.060.719

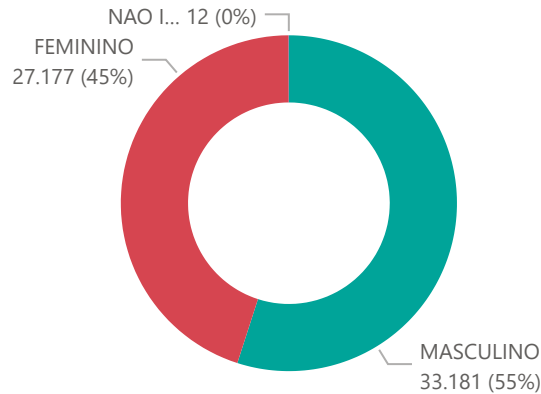
\*Casos confirmados de COVID-19 que precisaram de internação hospitalar na rede pública ou privada de Minas Gerais. Dados cumulativos, registrados desde o início da pandemia.

Fonte: Painel COVID-19 MG/ Sala de Situação/SubVS/SES-MG; E-SUS VE; SIVEP-Gripe. Dados parciais, sujeitos a alterações.

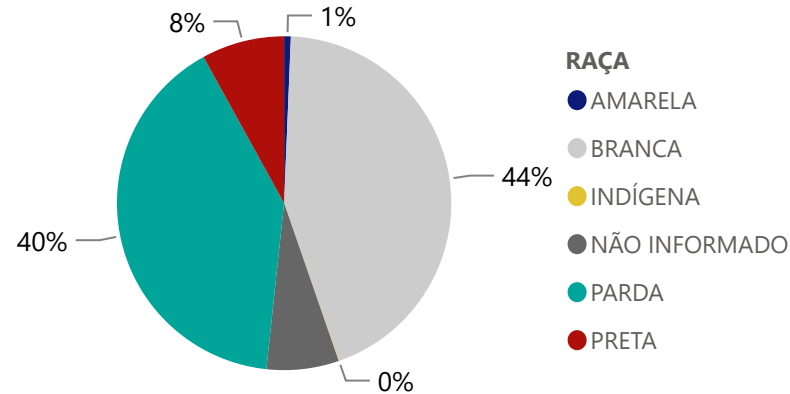
Fonte: Sala de Situação/SubVS/SES-MG; E-SUS VE; SIVEP-Gripe. Dados parciais, sujeitos a alterações.

# PERFIL EPIDEMIOLÓGICO DOS ÓBITOS CONFIRMADOS DE COVID-19, MG, 2020-2021

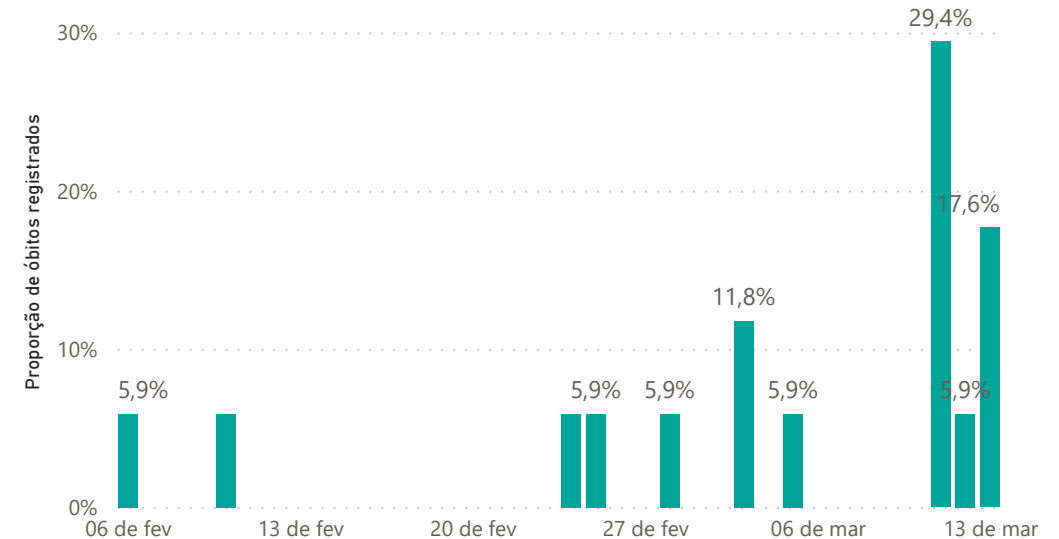
## Quantidade de Óbitos por Sexo



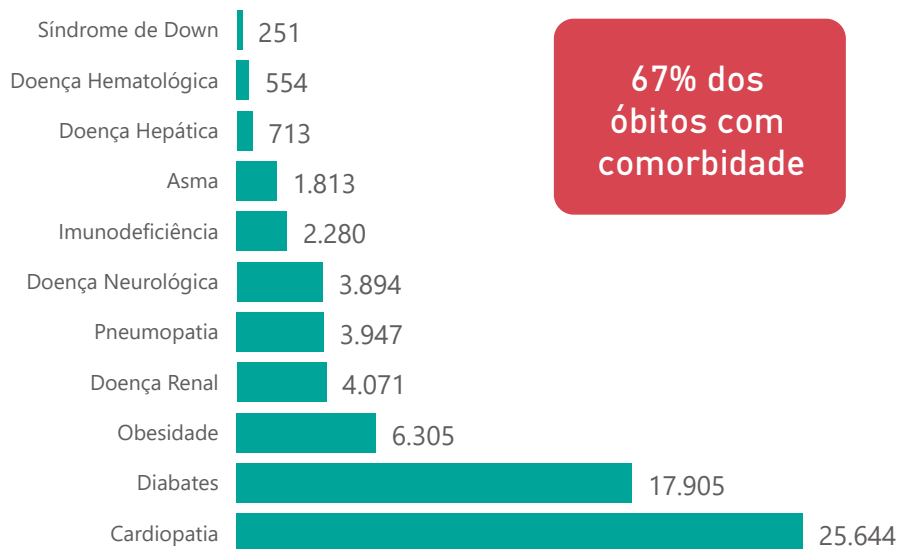
## Notificações por Raça



## Óbitos Registrados nas Últimas 24 Horas, por Data de Ocorrência



## Comorbidade\*



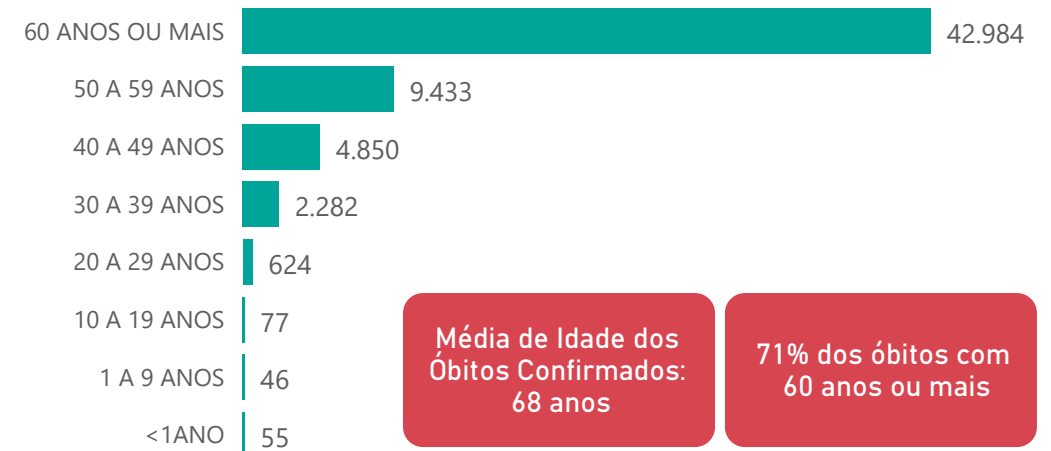
67% dos óbitos com comorbidade

1,8%

## Nº de Municípios com Óbitos



## Quantidade de Óbitos por Faixa Etária



Média de Idade dos Óbitos Confirmados: 68 anos

71% dos óbitos com 60 anos ou mais

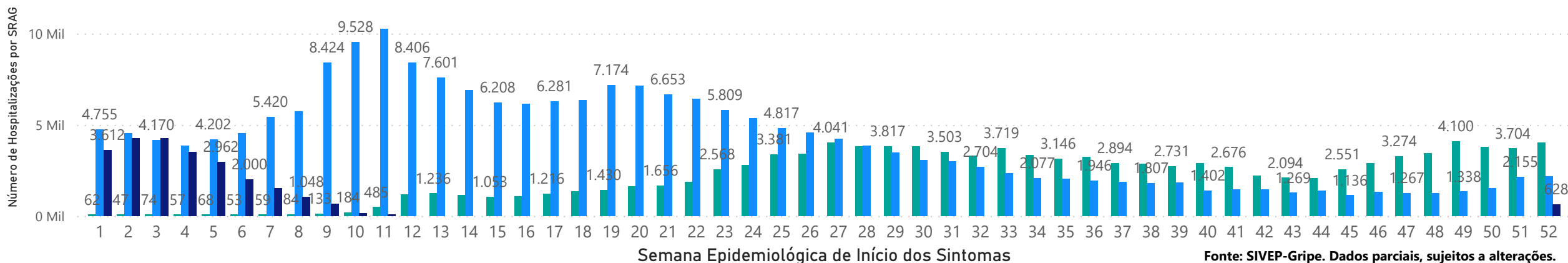
\*Os casos que evoluíram a óbito podem ter mais de uma comorbidade.

4

## HOSPITALIZAÇÕES POR SÍNDROME RESPIRATÓRIA AGUDA GRAVE (SRAG) 2019-2021

### NÚMERO DE HOSPITALIZAÇÕES POR SÍNDROME RESPIRATÓRIA AGUDA GRAVE (SRAG) SEGUNDO SEMANA EPIDEMIOLÓGICA (SE) DE INÍCIO DE SINTOMAS, MG, 2020 - 2022

ANO ● 2020 ● 2021 ● 2022



5

## DADOS LABORATORIAIS DE COVID-19, REDE PÚBLICA-MG 2020-2021

Positivos

Negativos

Inconclusivos\*



279.704



684.606



12.375

Resultados Liberados

Em Análise

Total



976.687



3.006



979.693

Fonte: GAL/FUNED. COES MINAS/COVID-19/SESMG. Dados parciais, sujeitos a alterações.

\*Não apresentaram resultado que pode ser concluído como positivo ou negativo.

6

## DADOS DE VACINAÇÃO

TOTAL DE DOSES APLICADAS EM MG

DOSES RECEBIDAS PELO MS

1ª DOSE

17.279.339

2ª DOSE

15.758.261

DOSE ÚNICA

511.468

DOSE DE REFORÇO

7.651.257



48.557.089

DOSES ENVIADAS PARA OS MUNICÍPIOS



38.362.545

Fonte: Localiza SUS. Dados parciais, sujeitos a alterações pelo Ministério da Saúde.

[https://qsprod.saude.gov.br/extensions/DEMAS\\_C19VAC\\_Distr/DEMAS\\_C19VAC\\_Distr.html](https://qsprod.saude.gov.br/extensions/DEMAS_C19VAC_Distr/DEMAS_C19VAC_Distr.html)

DISTRIBUIÇÃO DE CASOS E ÓBITOS CONFIRMADOS DA COVID-19 SEGUNDO LOCAL DE RESIDÊNCIA, MINAS GERAIS, 2020-2021

Local de Residência	Casos*	Óbitos	Doses 1 Aplicadas	Doses 2 Aplicadas	Local de Residência	Casos*	Óbitos	Doses 1 Aplicadas	Doses 2 Aplicadas	Local de Residência	Casos*	Óbitos	Doses 1 Aplicadas	Doses 2 Aplicadas
ABADIA DOS DOURADOS	1.403	20	6.063	5470	CARAI	1.407	20	16.733	14187	FELISBURGO	1.309	17	5.463	4889
ABAETE	3.125	46	20.154	18289	CARANAIBA	272	4	2.936	2760	FELIXLANDIA	1.982	33	11.461	11081
ABRE CAMPO	1.891	18	11.322	9927	CARANDAI	3.294	58	20.906	19063	FERNANDES TOURINHO	263	14	2.556	2219
ACAIACA	258	12	3.915	3308	CARANGOLA	5.443	130	27.642	25371	FERROS	793	15	8.537	7695
ACUCENA	807	38	7.007	6758	CARATINGA	12.189	298	62.961	59262	FERVEDOURO	1.489	19	8.872	7536
AGUA BOA	1.002	12	10.468	10027	CARBONITA	1.227	6	8.171	7279	FLORESTAL	274	14	5.831	5450
AGUA COMPRIDA	325	9	1.967	1907	CAREACU	942	17	5.053	5268	FORMIGA	19.816	284	60.646	55728
AGUANIL	1.269	8	4.100	3717	CARLOS CHAGAS	3.177	38	15.901	14884	FORMOSO	398	11	5.887	5532
AGUAS FORMOSAS	1.604	37	14.491	13540	CARMESIA	273	1	2.283	2149	FORTALEZA DE MINAS	709	9	3.058	2894
AGUAS VERMELHAS	562	11	9.938	8955	CARMO DA CACHOEIRA	1.447	22	10.382	9106	FORTUNA DE MINAS	123	3	2.782	2517
AIMORES	3.285	85	19.656	17274	CARMO DA MATA	1.402	11	10.435	9329	FRANCISCO BADARO	292	7	6.183	5625
AIURUOCA	721	12	5.251	4833	CARMO DE MINAS	1.462	30	10.316	9623	FRANCISCO DUMONT	356	6	3.689	3365
ALAGOA	652	8	2.262	2630	CARMO DO CAJURU	1.498	59	18.676	17091	FRANCISCO SA	1.342	50	16.989	16029
ALBERTINA	620	11	2.525	2336	CARMO DO PARANAIBA	4.805	128	27.715	24467	FRANCISOPOLIS	410	3	4.297	3883
ALEM PARAIBA	5.806	170	26.009	22414	CARMO DO RIO CLARO	4.041	75	16.068	15828	FREI GASPAR	777	16	4.421	4291
ALFENAS	17.911	242	67.957	58555	CARMOPOLIS DE MINAS	4.008	58	14.760	13909	FREI INOCENCIO	1.008	31	6.885	5317
ALFREDO VASCONCELOS	1.128	16	5.201	5114	CARNEIRINHO	2.393	50	7.674	7583	FREI LAGONEGRO	234	5	3.298	3044
ALMENARA	6.555	64	31.191	26670	CARRANCAS	837	10	3.970	3658	FRONTEIRA	3.091	67	12.195	10531
ALPERCATA	560	23	6.070	4941	CARVALHOPOLIS	649	8	3.004	2994	FRONTEIRA DOS VALES	784	10	3.684	3433
ALPINOPOLIS	3.806	51	15.548	15020	CARVALHOS	482	3	3.791	3655	FRUTA DE LEITE	249	3	3.768	3253
ALTEROSA	1.544	41	11.862	11300	CASA GRANDE	231	4	1.995	1950	FRUTAL	14.510	292	49.770	44128
ALTO CAPARAO	545	9	4.541	4003	CASCALHO RICO	417	4	2.670	2451	FUNILANDIA	354	11	4.122	3683
ALTO JEQUITIBA	1.346	13	6.993	6509	CASSIA	2.647	67	14.097	13428	GALILEIA	902	26	4.904	3917
ALTO RIO DOCE	953	31	10.145	9644	CATAGUASES	12.906	281	58.524	52037	GAMELEIRAS	367	5	4.070	3478
ALVARENGA	535	6	4.018	3483	CATAS ALTAS	818	13	4.454	4462	GLAUCILANDIA	298	7	2.521	2442
ALVINOPOLIS	1.869	25	13.353	12657	CATAS ALTAS DA NORUEGA	238	4	3.256	2824	GOIABEIRA	486	8	2.459	2207
ALVORADA DE MINAS	451	4	3.773	3264	CATUJI	768	8	5.838	5001	GOIANA	658	6	3.800	3381
AMPARO DO SERRA	273	11	4.058	3832	CATUTI	421	4	4.159	3622	GONCALVES	810	8	3.699	3672
ANDRADAS	6.388	135	32.470	29924	CAXAMBU	3.187	63	18.612	16579	GONZAGA	475	16	4.212	3817
ANDRELANDIA	188	18	10.436	9201	CEDRO DO ABAETE	106	0	1.147	1075	GOUVEIA	1.083	35	9.521	8725
ANGELANDIA	402	4	5.986	5114	CENTRAL DE MINAS	710	37	4.996	4981	GOVERNADOR VALADARES	43.670	1.452	216.235	181559
ANTONIO CARLOS	1.681	20	9.186	8948	CENTRALINA	1.824	54	7.854	6522	GRAO MOGOL	1.120	13	11.030	9370
ANTONIO DIAS	768	29	7.372	7158	CHACARA	259	11	3.318	2895	GRUPIARA	309	4	1.241	1223
ANTONIO PRADO DE MINAS	161	5	1.543	1521	CHALE	1.215	12	4.749	3349	GUANHAEES	4.573	52	26.202	25773
ARACAI	241	2	2.099	1901	CHAPADA DO NORTE	562	3	8.835	7640	GUAPE	2.325	49	11.358	10607
ARACITABA	98	11	1.743	1742	CHAPADA GAUCHA	1.810	18	9.383	8550	GUARACIABA	949	35	8.580	7830
ARACUAI	3.323	61	26.625	25641	CHIADOR	491	8	2.458	2212	GUARACIAMA	340	6	4.282	3948
ARAGUARI	27.420	497	87.501	89134	CIPOTANEA	746	26	4.966	4997	GUARANESIA	4.633	40	17.120	14611
ARANTINA	461	6	2.750	2087	CLARAVAL	981	4	3.647	3708	GUARANI	1.453	10	6.335	5354
ARAPONGA	971	14	7.700	6178	CLARO DOS POCOES	903	11	6.620	5982	GUARARA	1.039	18	3.145	3094
ARAPORA	2.627	43	6.326	6798	CLAUDIO	4.213	70	24.913	22643	GUARDA-MOR	1.603	13	6.103	5878
ARAPUA	441	3	2.720	2605	COIMBRA	805	12	6.124	5725	GUAXUPE	12.220	173	40.604	38699
ARAUJOS	933	14	7.940	6803	COLUNA	793	10	7.006	6897	GUIDOVAL	1.389	23	6.165	5680
ARAXA	30.701	275	93.982	82271	COMENDADOR GOMES	603	5	2.590	2595	GUIMARANIA	1.489	17	6.264	6199
ARCEBURGO	2.021	34	7.080	6935	COMERCINHO	590	6	5.647	5365	GUIRICEMA	1.646	35	6.827	6643
ARCS	9.995	142	36.904	34208	CONCEICAO DA APARECIDA	1.436	11	9.247	8331	GURINHATA	942	5	5.020	4166
AREADO	2.536	35	10.989	10602	CONCEICAO DA BARRA DE MINAS	562	8	3.146	3130	HELIODORA	1.068	18	5.108	4601
ARGIRITA	506	14	2.356	2229	CONCEICAO DAS ALAGOAS	5.977	149	19.388	19006	IAPU	1.284	37	8.245	7591
ARICANDUVA	350	0	4.094	3890	CONCEICAO DAS PEDRAS	330	4	2.588	2355	IBERTIOGA	521	13	4.403	4335
ARINOS	2.192	30	12.879	11701	CONCEICAO DE IPANEMA	525	4	3.772	3584	IBIA	4.324	61	19.889	17670
ASTOLFO DUTRA	2.083	30	11.161	9641	CONCEICAO DO MATO DENTRO	4.054	39	19.673	19506	IBIAI	788	11	5.425	5153
ATALEIA	1.507	12	10.570	8770	CONCEICAO DO PARA	528	11	5.312	4883	IBIRACATU	281	3	4.352	3928
AUGUSTO DE LIMA	316	11	3.844	3749	CONCEICAO DO RIO VERDE	1.982	29	12.966	9581	IBIRACI	1.866	27	9.235	8871
BAEPENDI	2.843	36	14.796	14354	CONCEICAO DOS OUROS	1.391	37	9.002	8983	IBIRITE	12.163	426	133.674	121529
BALDIM	716	24	6.877	5968	CONEGO MARINHO	193	2	5.077	4503	IBITIURA DE MINAS	944	5	3.059	2929
BAMBUI	5.629	41	19.020	17350	CONFINS	533	17	11.032	7021	IBITURUNA	660	1	2.554	2462
BANDEIRA	652	11	3.837	3324	CONGONHAL	2.348	33	10.118	8638	ICARAI DE MINAS	439	5	7.734	6810
BANDEIRA DO SUL	1.194	16	5.072	4528	CONGONHAS	10.863	111	48.435	46901	IGARAPE	4.338	108	37.675	32428
BARAO DE COCAIS	6.510	84	26.568	24677	CONGONHAS DO NORTE	309	4	4.576	3856	IGARATINGA	1.798	16	9.004	8918
BARAO DE MONTE ALTO	371	16	4.657	4146	CONQUISTA	1.481	20	6.063	5316	IGUATAMA	1.180	11	6.118	5512
BARBACENA	14.076	339	109.160	104782	CONSELHEIRO LAFAIETE	21.509	302	100.706	94087	IJACI	878	20	5.852	5454
BARRA LONGA	578	13	4.968	4869	CONSELHEIRO PENA	3.017	57	15.873	13402	ILICINEA	1.939	32	11.257	10198
BARROSO	4.840	67	16.958	16092	CONSOLACAO	220	4	1.528	1500	IMBE DE MINAS	628	10	4.912	4452
BELA VISTA DE MINAS	1.277	25	7.937	7223	CONTAGEM	68.188	2.076	495.120	463582	INCONFIDENTES	1.329	12	6.457	6098
BELMIRO BRAGA	648	4	2.903	2913	COQUEIRAL	1.293	25	8.160	7647	INDAIBIRA	500	1	5.405	4879
BELO HORIZONTE	344.585	7.527	2.242.071	2037220	CORACAO DE JESUS	1.487	24	19.897	16780	INDIANOPOLIS	1.315	7	5.027	5055
BELO ORIENTE	3.244	78	19.938	16649	CORDISBURGO	395	19	6.893	6589	INGAI	272	7	2.545	2431
BELO VALE	1.688	13	7.719	6850	CORDISLANDIA	467	4	2.751	2507	INHAPIM	2.753	71	19.359	17198
BERILO	397	1	9.545	8855	CORINTO	2.858	59	18.664	17176	INHAUMA	1.025	22	4.963	4820
BERIZAL	328	3	3.757	3757	COROACI	772	20	7.570	6782	INIMUTABA	723	19	5.758	5507
BERTOPOPOLIS	719	6	3.570	3489	COROMANDEL	5.274	98	25.039	22125	IPABA	2.000	62	12.338	11609
BETIM	44.948	1.419	337.215	318850	CORONEL FABRICIANO	14.370	370	73.784	72874	IPANEMA	3.717	80	15.506	13874
BIAS FORTES	115	4	3.083	2847	CORONEL MURTA	583	10	6.609	6293	IPATINGA	43.446	961	201.224	174276
BICAS	3.312	52	11.725	11538	CORONEL PACHECO	209	10	2.500	2308	IPIACU	945	7	3.513	3194
BIQUINHAS	417	4	2.279	2115	CORONEL XAVIER CHAVES	697	4	2.939	2902	IPUIUNA	2.075	43	7.185	7476
BOA ESPERANCA	7.691	150	32.159	32364	CORREGO DANTA	422	9	2.525	2425	IRAI DE MINAS	891	15	5.377	5335
BOCAINA DE MINAS	445	7	3.992	3931	CORREGO DO BOM JESUS	836	8	3.483	3121	ITABIRA	30.090	400	90.913	75444
BOCAIUVA	4.295	73	37.633	35233	CORREGO FUNDO	1.520	8	5.869	5214	ITABIRINHA	1.379	44	8.486	7914
BOM DESPACHO	10.597	123	42.919	36260	CORREGO NOVO	365	14	2.426	1999	ITABIRITO	16.520	175	46.670	43664
BOM JARDIM DE MINAS	1.085	6	5.943	5983	COUTO DE MAGALHAES DE MINAS	302	7	3.737	3185	ITACAMBIRA	415	3	3.262	3057
BOM JESUS DA PENHA	1.081	20	3.749	3713	CRISOLITA	334	3	4.114	3633	ITACARAMBI	971	19	11.951	10905
BOM JESUS DO AMPARO	474	8	4.831	4555	CRISTAIS	2.342	32	10.687	9578	ITAGUARA	3.886	34	12.714	11287
BOM JESUS DO GALHO	970	39	11.663	9771	CRISTALIA	483	3	3.947	3668	ITAPEI	487	7	8.468	6810
BOM REPOUSO	1.892	33	10.575	9253	CRISTIANO OTONI	665	18	4.531	4035	ITAUBA	17.286	463	78.179	74323
BOM SUCESSO	1.933	30	14.277	14004	CRISTINA	1.344	10	8.684	8034	ITAMARANDIBA	5.596	33	26.283	25000
BONFIM	811	19	7.167	6545	CRUCILANDIA	977	8	5.274	4592	ITAMARATI DE MINAS	1.134	8	3.608	3591
BONFINOPOLIS DE MINAS	916	14	4.093	3968	CRUZEIRO DA FORTALE									



**DISTRIBUIÇÃO DE CASOS E ÓBITOS CONFIRMADOS DA COVID-19 SEGUNDO LOCAL DE RESIDÊNCIA, MINAS GERAIS, 2020-2021**

Local de Residência	Casos*	Óbitos	Doses 1 Aplicadas	Doses 2 Aplicadas	Local de Residência	Casos*	Óbitos	Doses 1 Aplicadas	Doses 2 Aplicadas	Local de Residência	Casos*	Óbitos	Doses 1 Aplicadas	Doses 2 Aplicadas
LAGOA DOURADA	1.769	15	10.260	9978	PEDRA BONITA	624	8	5.249	4879	SAO FRANCISCO	2.601	78	42.393	33954
LAGOA FORMOSA	3.007	68	16.331	15476	PEDRA DO ANTA	281	5	3.025	3032	SAO FRANCISCO DE PAULA	746	13	5.947	5463
LAGOA GRANDE	1.692	34	7.256	6492	PEDRA DO INDAIA	736	7	3.602	3303	SAO FRANCISCO DE SALES	1.306	34	4.649	4101
LAGOA SANTA	9.983	137	47.599	44930	PEDRA DOURADA	409	2	2.468	2250	SAO FRANCISCO DO GLORIA	695	9	4.010	3835
LAJINHA	3.437	49	17.000	16100	PEDRALVA	1.371	16	10.077	9131	SAO GERALDO	1.028	28	8.662	8042
LAMBARI	3.848	44	16.655	15896	PEDRAS DE MARIA DA CRUZ	180	14	6.678	6122	SAO GERALDO DA PIEDADE	421	13	3.082	2781
LAMIM	450	4	3.203	3053	PEDRINOPOLIS	837	12	3.259	2863	SAO GERALDO DO BAIXIO	357	7	2.568	2420
LARANJAL	1.322	29	5.583	5151	PEDRO LEOPOLDO	8.384	207	50.653	46965	SAO GONCALO DO ABAETE	906	15	6.249	5318
LASSANCE	901	8	5.621	5270	PEDRO TEIXEIRA	25	0	1.763	1692	SAO GONCALO DO PARA	553	26	9.873	8449
LAVRAS	22.699	190	85.351	82922	PEQUERI	491	10	2.809	2553	SAO GONCALO DO RIO ABAIXO	2.186	29	13.834	11278
LEANDRO FERREIRA	496	7	2.780	2694	PEQUI	466	10	3.616	2835	SAO GONCALO DO RIO PRETO	522	6	2.976	2717
LEME DO PRADO	360	3	3.402	3122	PERDIGAO	2.256	18	9.482	8218	SAO GONCALO DO SAPUCAI	4.605	72	19.602	19080
LEOPOLDINA	10.666	198	43.647	38421	PERDIZES	3.658	29	13.642	12458	SAO GOTARDO	7.180	98	33.646	30030
LIBERDADE	256	11	4.285	4166	PERDOES	4.531	46	17.147	17165	SAO JOAO BATISTA DO GLORIA	1.852	33	6.122	5998
LIMA DUARTE	2.053	51	14.407	14058	PERIQUITO	749	27	5.260	4590	SAO JOAO DA LAGOA	494	5	4.121	3563
LIMEIRA DO OESTE	2.252	37	7.438	6555	PESCADOR	730	6	3.004	2723	SAO JOAO DA MATA	483	11	2.520	2301
LONTRA	813	10	6.816	6497	PIAU	344	14	2.284	2222	SAO JOAO DA PONTE	630	24	20.738	18434
LUISBURGO	646	18	5.515	5358	PIEDADE DE CARATINGA	1.129	26	6.952	6246	SAO JOAO DAS MISSOES	507	7	11.478	9045
LUISLANDIA	330	2	4.631	4113	PIEDADE DE PONTE NOVA	312	9	3.443	3295	SAO JOAO DEL REI	16.795	258	82.450	75260
LUMINARIAS	622	12	4.127	3665	PIEDADE DO RIO GRANDE	660	11	4.033	3910	SAO JOAO DO MANHUACU	1.166	33	8.144	6961
LUZ	5.115	38	14.977	13548	PIEDADE DOS GERAIS	76	7	4.251	4327	SAO JOAO DO MANTENINHA	984	12	4.280	3496
MACHACALIS	836	14	5.298	4958	PIMENTA	1.757	22	7.486	6979	SAO JOAO DO ORIENTE	1.069	27	6.413	5374
MACHADO	8.312	110	33.693	29459	PINGO-D'AGUA	505	14	3.700	3410	SAO JOAO DO PACUI	109	3	3.131	3032
MADRE DE DEUS DE MINAS	968	14	4.636	4252	PINTOPOLIS	251	5	5.635	5080	SAO JOAO DO PARAISO	2.464	23	16.513	15153
MALACACHETA	1.758	28	13.712	12047	PIRACEMA	99	18	5.844	5495	SAO JOAO EVANGELISTA	1.473	22	12.311	12013
MAMONAS	599	7	4.686	4761	PIRAJUBA	1.190	28	5.895	5177	SAO JOAO NEPOMUCENO	3.931	50	21.299	20140
MANGA	1.821	18	14.571	12357	PIRANGA	1.113	38	13.194	12651	SAO JOAQUIM DE BICAS	2.327	117	22.889	21237
MANHUACU	8.591	242	74.352	69349	PIRANGUCU	980	16	4.681	4745	SAO JOSE DA BARRA	1.444	18	6.482	5381
MANHUMIRIM	2.884	52	16.236	15234	PIRANGUINHO	1.435	48	6.526	5946	SAO JOSE DA LAPA	4.053	45	19.089	17381
MANTENA	3.830	82	19.719	15474	PIRAPETINGA	4.407	37	9.110	8097	SAO JOSE DA SAFIRA	498	13	2.975	2655
MAR DE ESPANHA	2.327	46	11.421	10675	PIRAPORA	9.636	111	42.967	40342	SAO JOSE DA VARGINHA	348	1	4.528	3860
MARAVILHAS	690	7	5.916	5195	PIRAUBA	1.635	27	9.998	8494	SAO JOSE DO ALEGRE	431	8	3.220	3219
MARIA DA FE	2.375	50	11.404	10983	PITANGUI	3.433	105	21.956	19462	SAO JOSE DO DIVINO	367	3	2.673	2352
MARIANA	15.501	109	55.059	50447	PIUMHI	9.043	133	29.455	26526	SAO JOSE DO GOIABAL	594	16	4.708	4130
MARILAC	435	10	3.338	2963	PLANURA	2.547	51	9.536	8586	SAO JOSE DO JACURI	578	3	4.997	4800
MARIO CAMPOS	1.499	55	12.377	11356	POCO FUNDO	3.663	14	14.424	13631	SAO JOSE DO MANTIMENTO	314	3	2.308	2137
MARIPA DE MINAS	670	14	3.021	2895	POCOS DE CALDAS	23.272	554	146.555	133749	SAO LOURENCO	9.820	170	39.439	36256
MARLIERIA	507	17	3.581	3402	POCRANE	986	10	7.344	6995	SAO MIGUEL DO ANTA	779	13	5.311	5427
MARMELOPOLIS	437	9	2.789	2456	POPEU	4.615	65	25.399	23448	SAO PEDRO DA UNIAO	665	11	4.094	3927
MARTINHO CAMPOS	2.591	40	12.205	10123	PONTE NOVA	8.287	220	48.851	47695	SAO PEDRO DO SUACUI	458	11	4.164	4023
MARTINS SOARES	637	13	6.187	5695	PONTO CHIQUE	496	14	3.999	2600	SAO PEDRO DOS FERROS	638	16	6.497	5709
MATA VERDE	745	9	5.884	5619	PONTO DOS VOLANTES	496	24	8.036	7419	SAO ROMAO	601	7	6.038	5528
MATERLANDIA	236	2	3.900	3331	PORTEIRINHA	4.957	69	29.764	27711	SAO ROQUE DE MINAS	1.527	20	6.639	6012
MATEUS LEME	7.894	98	31.448	27842	PORTO FIRME	1.268	16	8.769	7567	SAO SEBASTIAO DA BELA VISTA	883	16	5.583	4486
MATHIAS LOBATO	452	13	2.682	2164	POTE	1.721	21	11.540	10333	SAO SEBASTIAO DA VARGEM ALEGRE	200	5	2.548	2418
MATIAS BARBOSA	3.010	67	12.230	10454	POUSO ALEGRE	35.597	492	139.225	125170	SAO SEBASTIAO DO ANTA	631	13	5.041	4421
MATIAS CARDOSO	547	12	8.601	6824	POUSO ALTO	1.279	29	6.114	5695	SAO SEBASTIAO DO MARANHAO	1.013	4	6.925	5875
MATIPO	2.466	41	14.924	11950	PRADOS	1.318	21	8.284	7243	SAO SEBASTIAO DO OESTE	809	17	8.707	7296
MATO VERDE	1.716	17	10.650	9800	PRATA	5.240	111	23.227	21558	SAO SEBASTIAO DO PARAISO	10.888	310	57.956	52402
MATUZINHOS	6.968	115	31.151	29590	PRATAPOLIS	1.571	28	7.114	6851	SAO SEBASTIAO DO RIO PRETO	200	2	1.474	1338
MATUTINA	423	7	3.575	3519	PRATINHA	430	3	3.356	3099	SAO SEBASTIAO DO RIO VERDE	494	4	1.855	1784
MEDEIROS	493	2	3.082	2963	PRESIDENTE BERNARDES	537	8	4.354	4060	SAO THOME DAS LETRAS	895	7	5.558	5206
MEDINA	1.217	31	15.880	15361	PRESIDENTE JUSCELINO	250	6	3.573	3264	SAO TIAGO	1.926	19	9.339	9292
MENDES PIMENTEL	1.090	11	4.793	4487	PRESIDENTE KUBITSCHK	357	7	2.814	2555	SAO TOMAS DE AQUINO	1.106	30	6.010	5592
MERCES	444	21	9.017	8246	PRESIDENTE OLEGARIO	2.111	34	15.181	12693	SAO VICENTE DE MINAS	687	10	5.959	5850
MESQUITA	511	8	4.224	3878	PRUDENTE DE MORAIS	912	25	8.381	7726	SAPUCAI-MIRIM	1.258	7	5.517	4995
MINAS NOVAS	1.455	25	17.902	17532	QUARTEL GERAL	338	4	2.790	2678	SARDOA	800	10	4.252	3428
MINDURI	390	11	3.095	2852	QUELUZITO	246	5	2.079	1890	SARZEDO	3.175	83	27.248	26344
MIRABELA	1.494	22	9.152	8087	RAPOSOS	1.976	45	12.384	11249	SEM-PEIXE	278	6	2.625	2334
MIRADOURO	1.113	14	7.575	7213	RAUL SOARES	3.514	61	18.938	18201	SENADOR AMARAL	1.143	11	5.111	3898
MIRAI	2.435	19	10.211	9518	RECREIO	1.352	25	7.472	7129	SENADOR CORTES	592	4	1.990	1864
MIRAVANIA	8	2	3.331	3052	REDUTO	597	15	8.982	5389	SENADOR FIRMINO	1.304	11	6.616	6893
MOEDA	400	14	4.494	3731	RESENDE COSTA	1.494	23	9.237	8920	SENADOR JOSE BENTO	309	6	1.564	1478
MOEMA	1.784	14	6.367	5353	RESPLENDOR	3.034	64	12.367	11629	SENADOR MODESTINO GONCALVES	389	8	3.875	3524
MONJOLIOS	60	3	1.877	1811	RESSAQUINHA	600	11	4.114	3863	SENHORA DE OLIVEIRA	556	8	4.699	4574
MONSENHOR PAULO	1.421	10	7.661	6244	RIACHINHO	1.059	10	5.519	5083	SENHORA DO PORTO	313	1	3.020	2651
MONTALVANIA	1.898	19	11.510	10118	RIACHO DOS MACHADOS	889	8	6.727	5538	SENHORA DOS REMEDIOS	778	18	8.665	7676
MONTE ALEGRE DE MINAS	2.479	45	16.377	14624	RIBEIRAO DAS NEVES	24.261	876	220.272	192516	SERICITA	1.002	5	5.570	4931
MONTE AZUL	2.183	37	16.875	16291	RIBEIRAO VERMELHO	811	12	3.695	3270	SERITINGA	255	2	1.815	1739
MONTE BELO	2.533	38	12.808	11173	RIO ACIMA	1.581	33	7.832	7524	SERRA AZUL DE MINAS	267	0	3.485	2978
MONTE CARMELO	9.780	184	41.780	38791	RIO CASCA	1.608	52	10.805	9839	SERRA DA SAUDADE	97	0	716	667
MONTE FORMOSO	384	7	3.446	2675	RIO DO PRADO	613	8	3.979	3774	SERRA DO SALITRE	2.417	42	11.250	10379
MONTE SANTO DE MINAS	3.949	65	17.643	15380	RIO DOCE	422	10	2.764	2655	SERRA DOS AIMORES	759	10	5.837	5102
MONTE SIAO	5.267	44	19.949	17208	RIO ESPERA	468	13	5.193	4427	SERRANIA	1.206	26	6.219	5934
MONTES CLAROS	71.800	1.034	337.254	304534	RIO MANSO	765	11	4.890	4460	SERRANOPOLIS DE MINAS	291	2	3.565	3374
MONTEZUMA	727	5	5.260	4681	RIO NOVO	675	29	6.710	6647	SERRANOS	173	1	1.759	1653
MORADA NOVA DE MINAS	1.288	13	7.485	7302	RIO PARANAIBA	2.955	29	12.176	11717	SERRO	1.966	23	17.000	16000
MORRO DA GARÇA	293	10	2.144	2079	RIO PARDO DE MINAS	1.655	10	21.041	17866	SETE LAGOAS	34.382	672	185.799	175747
MORRO DO PILAR	204	5	2.980	2461	RIO PIRACICABA	3.150	28	13.667	12057	SETUBINHA	206	4	7.431	6761
MUNHOZ	863	15	5.157	4737	RIO POMBA	1.056	39	15.095	14619	SILVEIRANIA	646	3	2.111	2027
MURIAE	14.931	364	84.747	77922	RIO PRETO	1.076	6	4.124	3478	SILVIANOPOLIS	671	12	4.612	4332
MUTUM	3.387	49	22.575	19160	RIO VERMELHO	1.020	6	10.272	9442	SIMAO PEREIRA	500	13	2.684	2369
MUZAMBINHO	4.694	45	20.038	17855	RITAPOLIS	683	15	4.086	4098	SIMONESIA	2.247	45	15.619	15649
NACIP RAYDAN	402	7	2.154	1851	ROCHEDO DE MINAS	264	4	2.035	2025	SOBRALIA	525	21	4.545	3762
NANUQUE	6.973	134	30.117	25032	RODEIRO	1.510	20	7.136	5928	SOLEDADE DE MINAS	973	10	5.421	3777
NAQUE	581	23	4.307	3850	ROMARIA	763	9							