

# BOLETIM EPIDEMIOLÓGICO

COVID-19: Doença causada pelo coronavírus – 19

segunda-feira, 14 de março de 2022



SAÚDE



MINAS GERAIS  
GOVERNO DIFERENTE.  
ESTADO EFICIENTE.



## CENÁRIO EM MINAS GERAIS - COVID-19

Total de Casos Confirmados

3.266.271

Casos em Acompanhamento

83.457

Casos Recuperados

3.122.460

Óbitos Confirmados

60.354

Fonte: Painel COVID-19 MG/Sala de Situação/SubVS/SES/MG. Dados parciais, sujeitos a alterações.

**TOTAL DE CASOS CONFIRMADOS:** soma dos casos confirmados que não evoluíram para óbito e dos óbitos confirmados por COVID-19.

**CASOS RECUPERADOS:** casos confirmados de COVID-19 que receberam alta hospitalar e/ou cumpriram isolamento domiciliar de 10 dias E estão há 72h assintomáticos (sem a utilização de medicamentos sintomáticos) E sem intercorrências.

**CASOS EM ACOMPANHAMENTO:** casos confirmados de COVID-19 que não evoluíram para óbito, cuja condição clínica permanece sendo acompanhada ou aguarda atualização pelos municípios.

**ÓBITOS CONFIRMADOS:** óbitos confirmados para COVID-19.



Nº de Casos Confirmados nas Últimas 24h

507



Nº de Óbitos Confirmados nas Últimas 24h\*

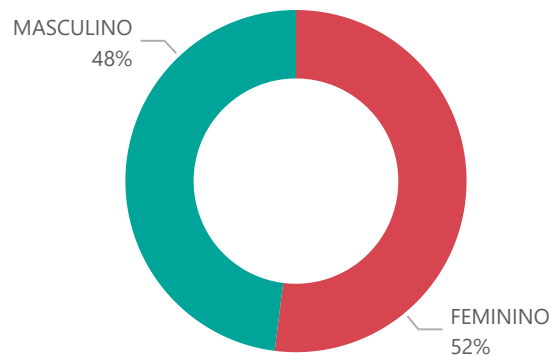
6

**Observação:** o número de casos e óbitos confirmados nas últimas 24h pode não retratar a ocorrência de novos casos no período, mas o total de casos notificados à SES/MG nas últimas 24h.

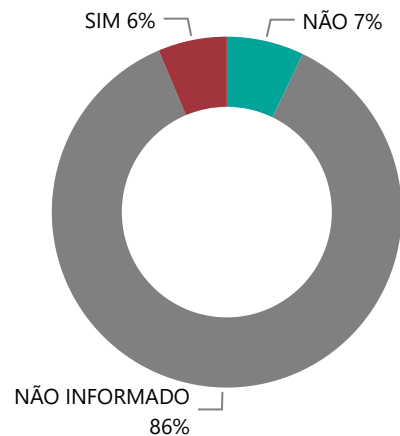
1

# PERFIL EPIDEMIOLÓGICO DOS CASOS CONFIRMADOS DE COVID-19 QUE NÃO EVOLUÍRAM PARA ÓBITO, MG, 2020-2021

## Quantidade de Casos por Sexo

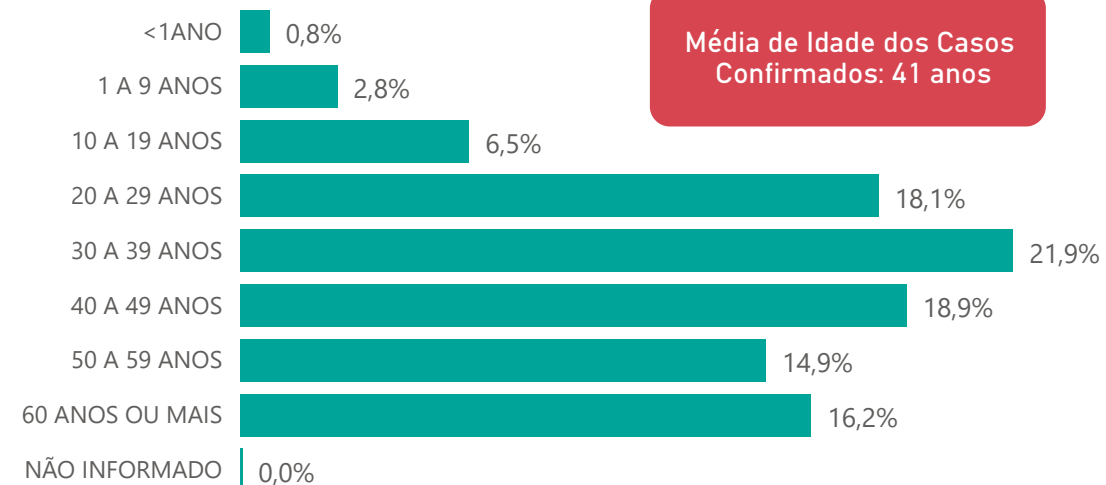


## Apresenta Fator de Risco (Comorbidade\*)

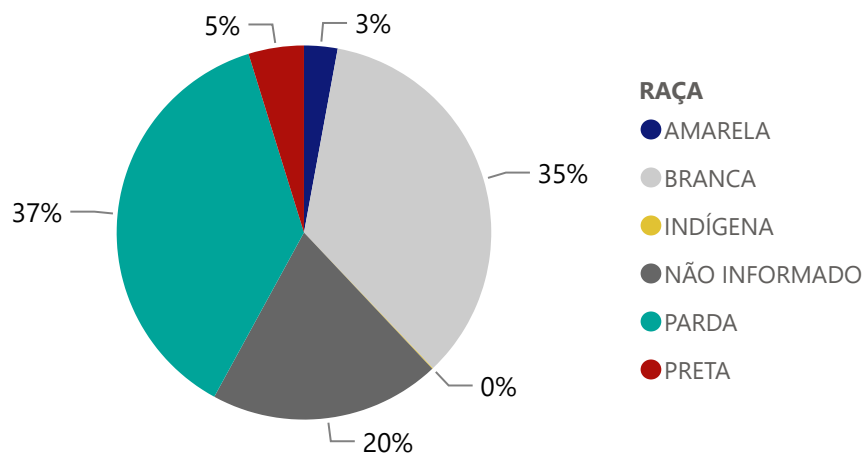


\*Dados parciais, aguardando atualização dos municípios.

## Quantidade de casos por Faixa Etária



## Notificações por Raça



## Municípios Afetados



CMC

CORONA VÍRUS

SUS SAÚDE MINAS GERAIS GOVERNO DIFERENTE ESTADO EFICIENTE.

2

## DADOS DE HOSPITALIZAÇÃO E ISOLAMENTO DOMICILIAR DOS CASOS CONFIRMADOS DE COVID-19, MG, 2020-2021

### Internados\*



209.741

### Isolamento Domiciliar



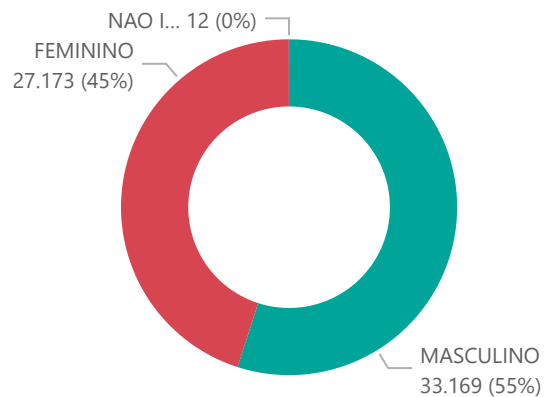
3.056.530

\*Casos confirmados de COVID-19 que precisaram de internação hospitalar na rede pública ou privada de Minas Gerais. Dados cumulativos, registrados desde o início da pandemia.

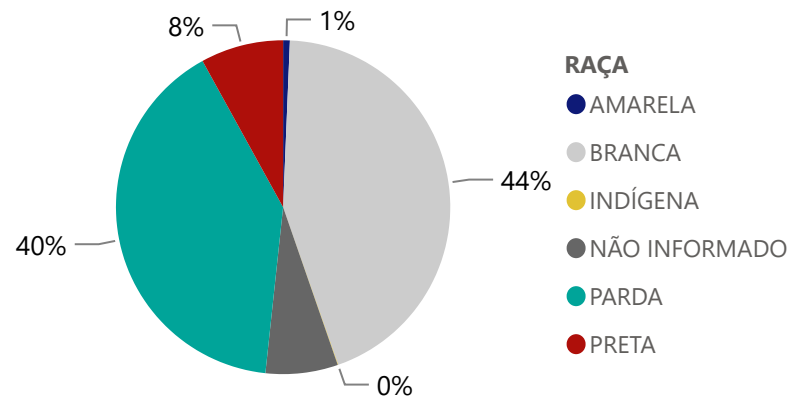
Fonte: Painel COVID-19 MG/ Sala de Situação/SubVS/SES-MG; E-SUS VE; SIVEP-Gripe. Dados parciais, sujeitos a alterações.

Fonte: Sala de Situação/SubVS/SES-MG; E-SUS VE; SIVEP-Gripe. Dados parciais, sujeitos a alterações.

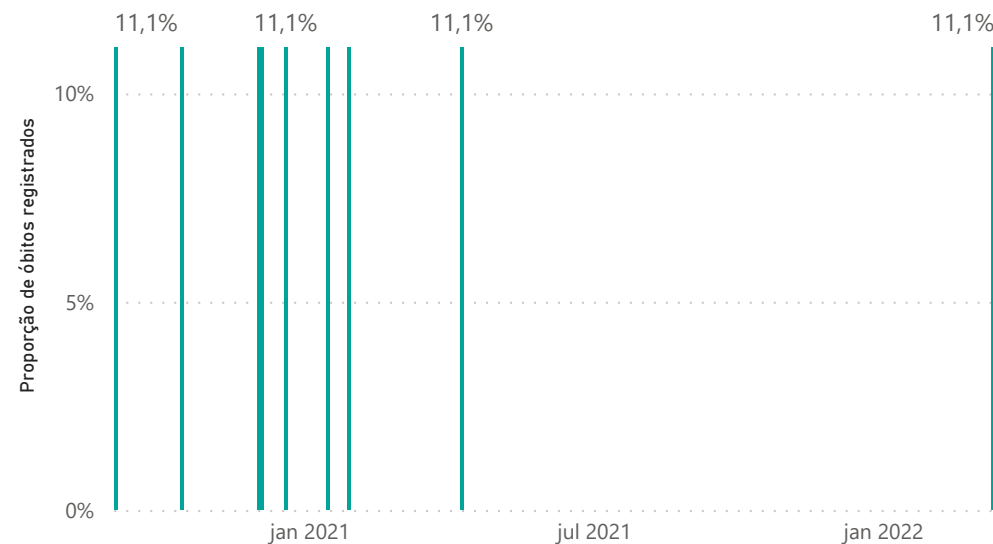
## Quantidade de Óbitos por Sexo



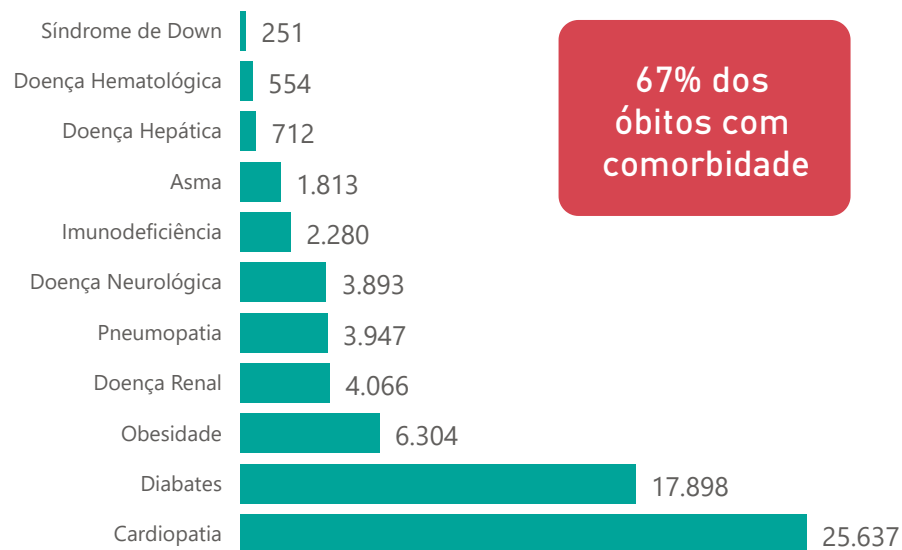
## Notificações por Raça



## Óbitos Registrados nas Últimas 24 Horas, por Data de Ocorrência



## Comorbidade\*



67% dos óbitos com comorbidade

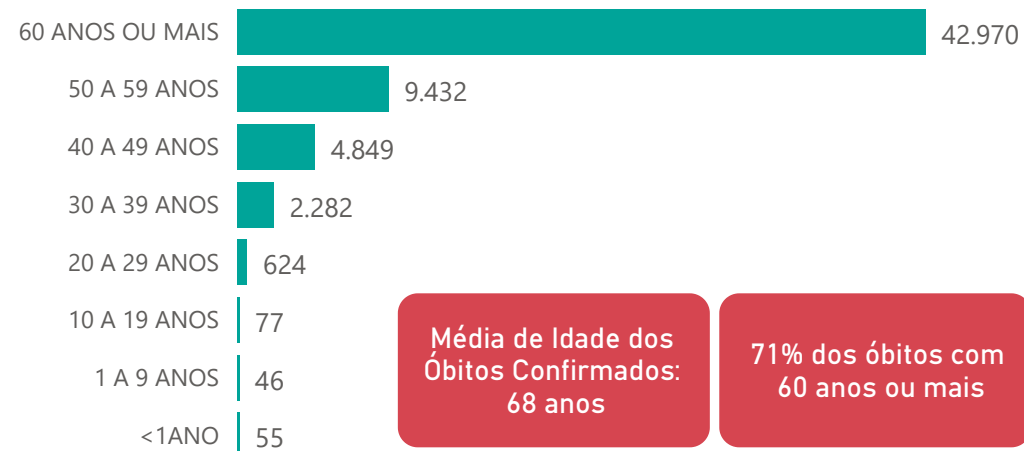
1,8%

## Nº de Municípios com Óbitos



## Letalidade

## Quantidade de Óbitos por Faixa Etária



Média de Idade dos Óbitos Confirmados: 68 anos

71% dos óbitos com 60 anos ou mais

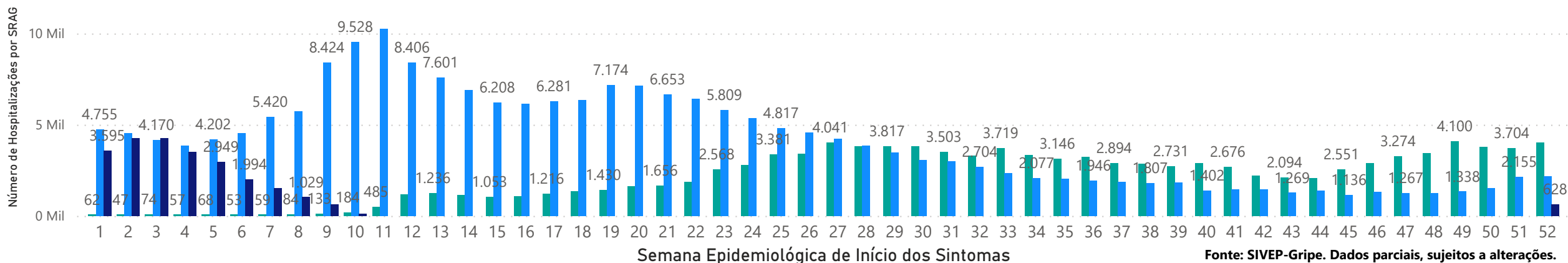
\*Os casos que evoluíram a óbito podem ter mais de uma comorbidade.

4

## HOSPITALIZAÇÕES POR SÍNDROME RESPIRATÓRIA AGUDA GRAVE (SRAG) 2019-2021

### NÚMERO DE HOSPITALIZAÇÕES POR SÍNDROME RESPIRATÓRIA AGUDA GRAVE (SRAG) SEGUNDO SEMANA EPIDEMIOLÓGICA (SE) DE INÍCIO DE SINTOMAS, MG, 2020 - 2022

ANO ● 2020 ● 2021 ● 2022



5

### DADOS LABORATORIAIS DE COVID-19, REDE PÚBLICA-MG 2020-2021

Positivos

Negativos

Inconclusivos\*



279.704



684.606



12.375

Resultados Liberados

Em Análise

Total



976.687



3.006



979.693

Fonte: GAL/FUNED. COES MINAS/COVID-19/SESMG. Dados parciais, sujeitos a alterações.

\*Não apresentaram resultado que pode ser concluído como positivo ou negativo.

6

### DADOS DE VACINAÇÃO

TOTAL DE DOSES APLICADAS EM MG

DOSES RECEBIDAS PELO MS

1ª DOSE

17.272.335

2ª DOSE

15.745.603

DOSE ÚNICA

511.577

DOSE DE REFORÇO

7.556.876



48.557.089

DOSES ENVIADAS PARA OS MUNICÍPIOS



38.362.545

Fonte: Localiza SUS. Dados parciais, sujeitos a alterações pelo Ministério da Saúde.

[https://qsprod.saude.gov.br/extensions/DEMÁS\\_C19VAC\\_Distr/DEMÁS\\_C19VAC\\_Distr.html](https://qsprod.saude.gov.br/extensions/DEMÁS_C19VAC_Distr/DEMÁS_C19VAC_Distr.html)

## DISTRIBUIÇÃO DE CASOS E ÓBITOS CONFIRMADOS DA COVID-19 SEGUNDO LOCAL DE RESIDÊNCIA, MINAS GERAIS, 2020-2021

Local de Residência	Casos*	Óbitos	Doses 1 Aplicadas	Doses 2 Aplicadas	Local de Residência	Casos*	Óbitos	Doses 1 Aplicadas	Doses 2 Aplicadas	Local de Residência	Casos*	Óbitos	Doses 1 Aplicadas	Doses 2 Aplicadas
ABADIA DOS DOURADOS	1.394	20	6.063	5470	CARAI	1.401	20	16.592	14018	FELISBURGO	1.309	17	5.463	4889
ABAETE	3.124	46	20.154	18289	CARANAIBA	270	4	2.917	2709	FELIXLANDIA	1.982	33	11.461	11081
ABRE CAMPO	1.891	18	11.322	9927	CARANDAI	3.294	58	20.825	19063	FERNANDES TOURINHO	263	14	2.556	2219
ACAIACA	258	12	3.915	3308	CARANGOLA	5.443	130	27.642	25371	FERROS	793	15	8.537	7695
ACUCENA	807	38	7.007	6758	CARATINGA	12.186	298	62.961	59262	FERVEDOURO	1.489	19	8.796	7521
AGUA BOA	1.002	12	10.457	10022	CARBONITA	1.227	6	8.171	7279	FLORESTAL	274	14	5.831	5446
AGUA COMPRIDA	325	9	1.967	1907	CAREACU	942	17	5.053	5268	FORMIGA	19.816	284	60.411	55324
AGUANIL	1.269	8	4.100	3717	CARLOS CHAGAS	3.177	38	15.900	14879	FORMOSO	398	11	5.885	5524
AGUAS FORMOSAS	1.604	37	14.491	13540	CARMESIA	273	1	2.283	2149	FORTALEZA DE MINAS	705	9	3.058	2894
AGUAS VERMELHAS	562	11	9.938	8955	CARMO DA CACHOEIRA	1.447	22	10.382	9106	FORTUNA DE MINAS	123	3	2.782	2517
AIMORES	3.285	85	19.560	17189	CARMO DA MATA	1.402	11	10.421	9197	FRANCISCO BADARO	292	7	6.183	5625
AIURUOCA	721	12	5.251	4833	CARMO DE MINAS	1.435	30	10.315	9622	FRANCISCO DUMONT	356	6	3.689	3360
ALAGOA	652	8	2.262	2630	CARMO DO CAJURU	1.498	59	18.676	17091	FRANCISCO SA	1.342	50	16.989	16029
ALBERTINA	620	11	2.525	2336	CARMO DO PARANAIBA	4.798	128	27.681	24390	FRANCISOPOLIS	410	3	4.297	3883
ALEM PARAIBA	5.806	170	26.008	22411	CARMO DO RIO CLARO	4.041	75	16.068	15828	FREI GASPAR	777	16	4.421	4291
ALFENAS	17.718	242	67.957	58555	CARMOPOLIS DE MINAS	4.008	58	14.760	13908	FREI INOCENCIO	1.008	31	6.885	5317
ALFREDO VASCONCELOS	1.127	16	5.201	5114	CARNEIRINHO	2.385	50	7.674	7583	FREI LAGONEGRO	232	5	3.298	3044
ALMENARA	6.555	64	31.191	26670	CARRANCAS	837	10	3.970	3657	FRONTEIRA	3.090	67	12.195	10531
ALPERCATA	560	23	6.070	4941	CARVALHOPOLIS	649	8	3.004	2994	FRONTEIRA DOS VALES	784	10	3.684	3433
ALPINOPOLIS	3.801	51	15.548	15020	CARVALHOS	482	3	3.792	3655	FRUTA DE LEITE	249	3	3.768	3253
ALTEROSA	1.541	41	11.860	11290	CASA GRANDE	231	4	1.995	1950	FRUTAL	14.505	292	49.583	43900
ALTO CAPARAO	545	9	4.541	4003	CASCALHO RICO	417	4	2.670	2449	FUNILANDIA	354	11	4.122	3683
ALTO JEQUITIBA	1.346	13	6.993	6509	CASSIA	2.647	67	14.095	13426	GALILEIA	902	26	4.828	3896
ALTO RIO DOCE	953	31	10.145	9644	CATAGUASES	12.906	281	58.497	51972	GAMELEIRAS	367	5	4.063	3458
ALVARENGA	535	6	4.011	3476	CATAS ALTAS	817	13	4.454	4460	GLAUCILANDIA	298	7	2.521	2442
ALVINOPOLIS	1.867	25	13.336	12657	CATAS ALTAS DA NORUEGA	238	4	3.256	2824	GOIABEIRA	486	8	2.459	2207
ALVORADA DE MINAS	451	4	3.708	3216	CATUJI	768	8	5.838	5001	GOIANA	657	6	3.792	3352
AMPARO DO SERRA	273	11	4.058	3832	CATUTI	420	4	4.159	3622	GONCALVES	744	8	3.699	3672
ANDRADAS	6.388	135	32.442	29903	CAXAMBU	3.155	63	18.612	16579	GONZAGA	475	16	4.212	3817
ANDRELANDIA	188	18	10.355	9184	CEDRO DO ABAETE	106	0	1.147	1075	GOUVEIA	1.083	35	9.521	8725
ANGELANDIA	402	4	5.986	5114	CENTRAL DE MINAS	710	37	4.993	4979	GOVERNADOR VALADARES	43.670	1.452	216.128	181489
ANTONIO CARLOS	1.681	20	9.186	8948	CENTRALINA	1.824	54	7.854	6522	GRAO MOGOL	1.120	13	11.030	9370
ANTONIO DIAS	768	29	7.371	7158	CHACARA	259	11	3.318	2895	GRUPIARA	309	4	1.241	1223
ANTONIO PRADO DE MINAS	161	5	1.543	1521	CHALE	1.215	12	4.749	3349	GUANHAEES	4.573	52	26.201	25761
ARACAI	239	2	2.099	1901	CHAPADA DO NORTE	562	3	8.835	7640	GUAPE	2.324	48	11.358	10607
ARACITABA	98	11	1.743	1742	CHAPADA GAUCHA	1.810	18	9.383	8550	GUARACIABA	949	35	8.580	7830
ARACUAI	3.323	61	26.625	25641	CHIADOR	491	8	2.458	2212	GUARACIAMAMA	340	6	4.282	3948
ARAGUARI	27.375	497	87.501	89134	CIPOTANEA	742	26	4.970	4897	GUARANESIA	4.620	40	17.077	14537
ARANTINA	461	6	2.750	2087	CLARAVAL	980	4	3.647	3708	GUARANI	1.453	10	6.335	5354
ARAPONGA	967	14	7.627	6153	CLARO DOS POCOES	903	11	6.620	5982	GUARARA	1.039	18	3.145	3094
ARAPORA	2.627	43	6.326	6798	CLAUDIO	4.213	70	24.913	22643	GUARDA-MOR	1.597	13	6.100	5866
ARAPUA	441	3	2.720	2605	COIMBRA	805	12	6.123	5724	GUAXUPE	12.220	173	40.596	38669
ARAUJOS	933	14	7.911	6746	COLUNA	793	10	7.006	6897	GUIDOVAL	1.389	23	6.165	5680
ARAXA	30.701	275	93.896	82031	COMENDADOR GOMES	603	5	2.590	2595	GUIMARANIA	1.489	17	6.264	6199
ARCEBURGO	2.021	34	7.080	7036	COMERCINHO	590	6	5.647	5365	GUIRICEMA	1.646	35	6.827	6643
ARCOS	9.995	142	36.899	34199	CONCEICAO DA APARECIDA	1.434	11	9.247	8331	GURINHATA	940	5	5.020	4166
AREADO	2.525	35	10.987	10596	CONCEICAO DA BARRA DE MINAS	562	8	3.144	3111	HELIODORA	1.067	18	5.108	4601
ARGIRITA	506	14	2.356	2229	CONCEICAO DAS ALAGOAS	5.977	149	19.388	19006	IAPU	1.284	37	8.190	7591
ARICANDUVA	350	0	4.094	3890	CONCEICAO DAS PEDRAS	330	4	2.577	2353	IBERTIOGA	520	13	4.403	4327
ARINOS	2.189	30	12.879	11701	CONCEICAO DE IPANEMA	525	4	3.772	3584	IBIA	4.324	61	19.796	17441
ASTOLFO DUTRA	2.082	30	11.115	9619	CONCEICAO DO MATO DENTRO	4.054	39	19.671	19502	IBIAI	788	11	5.424	5149
ATALEIA	1.507	12	10.570	8770	CONCEICAO DO PARA	528	11	5.312	4882	IBIRACATU	281	3	4.352	3928
AUGUSTO DE LIMA	316	11	3.844	3749	CONCEICAO DO RIO VERDE	1.982	29	12.966	9581	IBIRACI	1.864	27	9.234	8869
BAEPENDI	2.843	36	14.795	14341	CONCEICAO DOS OUROS	1.391	37	9.002	8983	IBIRITE	12.163	426	133.674	121529
BALDIM	716	24	6.865	5931	CONEGO MARINHO	193	2	5.077	4503	IBITIURA DE MINAS	944	5	3.059	2929
BAMBUI	5.629	41	19.017	17379	CONFINS	533	17	11.496	6888	IBITURUNA	660	1	2.554	2462
BANDEIRA	652	11	3.837	3324	CONGONHAL	2.343	33	10.116	8637	ICARAI DE MINAS	439	5	7.633	6797
BANDEIRA DO SUL	1.194	16	5.072	4526	CONGONHAS	10.859	111	48.414	46841	IGARAPE	4.338	108	37.621	32313
BARAO DE COCAIS	6.510	84	26.568	24447	CONGONHAS DO NORTE	309	4	4.576	3856	IGARATINGA	1.774	16	9.004	8918
BARAO DE MONTE ALTO	371	16	4.588	4136	CONQUISTA	1.474	20	5.767	5205	IGUATAMA	1.173	11	6.117	5506
BARBACENA	14.072	339	109.154	104757	CONSELHEIRO LAFAIETE	21.509	302	100.706	94087	IJACI	876	20	5.852	5454
BARRA LONGA	578	13	4.968	4869	CONSELHEIRO PENA	3.017	57	15.839	12910	ILICINEA	1.939	32	11.257	10198
BARROSO	4.831	67	16.956	16084	CONSOLACAO	220	4	1.528	1500	IMBE DE MINAS	627	10	4.912	4438
BELA VISTA DE MINAS	1.277	25	7.937	7219	CONTAGEM	68.188	2.076	494.846	462861	INCONFIDENTES	1.329	12	6.453	6021
BELMIRO BRAGA	647	4	2.903	2913	COQUEIRAL	1.293	25	8.159	7639	INDAIBAIRA	500	1	5.405	4879
BELO HORIZONTE	343.145	7.524	2.242.071	2037220	CORACAO DE JESUS	1.485	24	19.897	16780	INDIANOPOLIS	1.314	7	5.027	5055
BELO ORIENTE	3.241	78	19.938	16644	CORDISBURGO	395	19	6.893	6589	INGAI	272	7	2.541	2412
BELO VALE	1.688	13	7.719	6850	CORDISLANDIA	467	4	2.751	2507	INHAPIM	2.752	71	19.341	17178
BERILO	396	1	9.545	8855	CORINTO	2.855	59	18.664	17176	INHAUMA	1.025	22	4.963	4820
BERIZAL	328	3	3.757	3757	COROACI	772	20	7.556	6770	INIMUTABA	723	19	5.757	5495
BERTOPODIS	719	6	3.570	3489	COROMANDEL	5.251	98	25.039	22125	IPABA	2.006	62	12.338	11609
BETIM	44.917	1.419	337.208	318791	CORONEL FABRICIANO	14.370	370	73.730	72605	IPANEMA	3.712	80	15.506	13874
BIAS FORTES	115	4	3.083	2847	CORONEL MURTA	582	10	6.609	6293	IPATINGA	43.444	961	200.527	173729
BICAS	3.311	52	11.725	11530	CORONEL PACHECO	209	10	2.500	2308	IPIACU	945	7	3.511	3188
BIQUINHAS	417	4	2.279	2115	CORONEL XAVIER CHAVES	697	4	2.939	2902	IPUIUNA	2.074	43	7.185	7476
BOA ESPERANCA	7.692	149	32.148	32327	CORREGO DANTA	423	8	2.525	2425	IRAI DE MINAS	891	15	5.377	5335
BOCAINA DE MINAS	445	7	3.992	3931	CORREGO DO BOM JESUS	836	8	3.483	3121	ITABIRA	30.080	400	90.907	75430
BOCAIUVA	4.292	73	37.633	35233	CORREGO FUNDO	1.520	8	5.869	5214	ITABIRINHA	1.379	44	8.486	7914
BOM DESPACHO	10.597	123	42.919	36260	CORREGO NOVO	365	14	2.426	1999	ITABIRITO	16.520	175	46.670	43646
BOM JARDIM DE MINAS	1.085	6	5.943	5983	COUTO DE MAGALHAES DE MINAS	302	7	3.737	3185	ITACAMBIRA	413	3	3.262	3056
BOM JESUS DA PENHA	1.078	20	3.749	3713	CRISOLITA	334	3	4.114	3633	ITACARAMBI	971	19	11.951	10905
BOM JESUS DO AMPARO	474	8	4.831	4555	CRISTAIS	2.342	32	10.687	9578	ITAGUARA	3.886	34	12.714	11287
BOM JESUS DO GALHO	970	39	11.663	9771	CRISTALIA	483	3	3.940	3653	ITAIPAI	487	7	8.468	6810
BOM REPOUSO	1.892	33	10.575	9253	CRISTIANO OTONI	665	18	4.511	3947	ITAJUBA	17.286	463	78.161	74282
BOM SUCESSO	1.933	30	14.277	14004	CRISTINA	1.343	10	8.662	7972	ITAMARANDIBA	5.579	33	27.020	25000
BONFIM	811	19	7.167	6545	CRUCILANDIA	977	8	5.274	4592	ITAMARATI DE MINAS	1.134	8	3.608	3591
BONFINOPOLIS DE MINAS	915	14	4.093	3968	CRUZEIRO DA FORTALEZA	7								

**DISTRIBUIÇÃO DE CASOS E ÓBITOS CONFIRMADOS DA COVID-19 SEGUNDO LOCAL DE RESIDÊNCIA, MINAS GERAIS, 2020-2021**

Local de Residência	Casos*	Óbitos	Doses 1 Aplicadas	Doses 2 Aplicadas
LAGOA DOURADA	1.763	15	10.257	9967
LAGOA FORMOSA	3.005	68	16.331	15476
LAGOA GRANDE	1.686	34	7.256	6492
LAGOA SANTA	9.983	137	47.599	44928
LAJINHA	3.437	49	17.000	16100
LAMBARI	3.848	44	16.655	15896
LAMIM	450	4	3.203	3053
LARANJAL	1.322	29	5.583	5151
LASSANCE	901	8	5.621	5270
LAVRAS	22.695	190	85.348	82906
LEANDRO FERREIRA	496	7	2.779	2694
LEME DO PRADO	349	3	3.402	3122
LEOPOLDINA	10.665	198	43.606	38367
LIBERDADE	256	11	4.285	4165
LIMA DUARTE	2.052	51	14.405	14052
LIMEIRA DO OESTE	2.252	37	7.435	6554
LONTRA	813	10	6.816	6497
LUISBURGO	646	18	5.515	5358
LUISLANDIA	330	2	4.631	4113
LUMINARIAS	622	12	4.127	3665
LUZ	5.115	38	14.977	13548
MACHACALIS	836	14	5.298	4958
MACHADO	8.300	110	33.593	29368
MADRE DE DEUS DE MINAS	968	14	4.636	4252
MALACACHETA	1.753	28	13.712	12045
MAMONAS	599	7	4.686	4761
MANGA	1.821	18	14.569	12355
MANHUACU	8.581	242	74.352	69349
MANHUMIRIM	2.882	52	16.235	15223
MANTENA	3.830	82	19.709	15471
MAR DE ESPANHA	2.327	46	11.421	10675
MARAVILHAS	690	7	5.916	5195
MARIA DA FE	2.372	50	11.403	10977
MARIANA	15.501	109	55.059	50447
MARILAC	435	10	3.338	2963
MARIO CAMPOS	1.498	55	12.372	11302
MARIPA DE MINAS	667	14	3.021	2895
MARLIERIA	507	17	3.579	3400
MARMELOPOLIS	437	9	2.789	2456
MARTINHO CAMPOS	2.591	40	12.205	10123
MARTINS SOARES	637	13	6.187	5695
MATA VERDE	789	9	5.884	5619
MATERLANDIA	236	2	3.900	3331
MATEUS LEME	7.894	98	31.262	27639
MATHIAS LOBATO	452	13	2.678	2154
MATIAS BARBOSA	3.010	67	12.220	10434
MATIAS CARDOSO	547	12	8.571	6781
MATIPO	2.466	41	14.924	11950
MATO VERDE	1.713	17	10.650	9800
MATOZINHOS	6.968	115	31.144	29576
MATUTINA	423	7	3.575	3507
MEDEIROS	493	2	3.082	2963
MEDINA	1.217	31	15.880	15359
MENDES PIMENTEL	1.090	11	4.789	4481
MERCES	444	21	9.017	8246
MESQUITA	511	8	4.224	3870
MINAS NOVAS	1.449	25	17.902	17514
MINDURI	390	11	3.095	2849
MIRABELA	1.494	22	9.152	8087
MIRADOURO	1.113	14	7.575	7213
MIRAI	2.433	19	10.211	9518
MIRAVANIA	8	2	3.331	3052
MOEDA	400	14	4.494	3731
MOEMA	1.779	14	6.364	5265
MONJÓLOS	60	3	1.877	1811
MONSENHOR PAULO	1.421	10	7.659	6237
MONTALVANIA	1.898	19	11.510	10118
MONTE ALEGRE DE MINAS	2.479	45	16.358	14602
MONTE AZUL	2.183	37	16.875	16291
MONTE BELO	2.532	38	12.783	11161
MONTE CARMELO	9.764	184	41.759	38682
MONTE FORMOSO	384	7	3.446	2675
MONTE SANTO DE MINAS	3.940	65	17.622	15320
MONTE SIAO	5.267	44	19.905	17204
MONTES CLAROS	71.750	1.034	337.039	304251
MONTEZUMA	727	5	5.260	4681
MORADA NOVA DE MINAS	1.288	13	7.485	7296
MORRO DA GARÇA	293	10	2.144	2079
MORRO DO PILAR	204	5	2.980	2461
MUNHOZ	862	15	5.156	4728
MURIAE	14.920	364	84.743	77907
MUTUM	3.387	49	22.454	19123
MUZAMBINHO	4.685	45	20.038	17855
NACIP RAYDAN	402	7	2.154	1851
NANUQUE	6.973	134	29.982	24876
NAQUE	581	23	4.305	3826
NATALANDIA	446	8	3.084	2862
NATERCIA	911	9	4.222	4121
NAZARENO	941	11	7.184	6871
NEPOMUCENO	4.719	53	21.453	20705
NINHEIRA	747	9	8.131	7055
NOVA BELEM	597	14	2.778	2556
NOVA ERA	3.680	56	14.220	13077
NOVA LIMA	28.344	259	88.391	82658
NOVA MODICA	607	17	2.879	2743
NOVA PONTE	2.639	35	12.454	11625
NOVA PORTEIRINHA	783	9	5.970	4805
NOVA RESENDE	3.232	36	13.641	13984
NOVA SERRANA	8.500	241	74.528	67895
NOVA UNIAO	728	8	5.438	4961
NOVO CRUZEIRO	1.962	34	21.480	20362
NOVO ORIENTE DE MINAS	854	20	7.602	5565
NOVORIZONTE	433	5	4.026	3769
OLARIA	159	3	1.963	1855
OLHOS-D'AGUA	297	6	4.282	3952
OLIMPIO NORONHA	416	4	2.347	2304
OLIVEIRA	6.185	87	34.513	33335
OLIVEIRA FORTES	230	2	1.836	1803
ONCA DE PITANGUI	384	6	2.567	2129
ORATORIOS	495	14	3.949	3954
ORIZANIA	764	14	6.001	5647
OURO BRANCO	7.023	63	33.880	33854
OURO FINO	5.831	78	29.755	24072
OURO PRETO	12.617	140	71.193	66781
OURO VERDE DE MINAS	437	10	5.312	4880
PADRE CARVALHO	426	8	3.856	3184
PADRE PARAISO	1.375	28	12.984	12428
PAI PEDRO	183	3	4.888	4304
PAINEIRAS	483	7	3.859	3795
PAINIS	1.808	10	6.890	6800
PAIVA	244	4	1.426	1258
PALMA	935	16	5.146	4767
PALMOPOLIS	544	12	5.238	5330
PAPAGAIOS	2.938	23	11.672	10532
PARA DE MINAS	13.443	280	74.646	67847
PARACATU	16.790	280	72.484	67652
PARAGUACU	4.973	56	18.132	14548
PARAISOPOLIS	3.955	67	17.476	16090
PARAOPEBA	3.431	37	18.983	19016
PASSA QUATRO	2.770	48	13.733	12585
PASSA TEMPO	1.050	8	6.726	7077
PASSABEM	175	6	1.489	1484
PASSA-VINTE	264	6	1.969	1933
PASSOS	22.556	376	91.940	82207
PATIS	471	0	4.639	3984
PATOS DE MINAS	29.728	600	138.042	125225
PATROCINIO	14.387	260	73.874	63393
PATROCINIO DO MURIAE	610	12	5.120	4378
PAULA CANDIDO	1.050	10	7.919	7348
PAULISTAS	465	5	3.989	3827
PAVAO	884	12	5.842	5382
PECANHA	1.383	25	12.082	11384
PEDRA AZUL	2.448	47	16.724	15992

Local de Residência	Casos*	Óbitos	Doses 1 Aplicadas	Doses 2 Aplicadas
PEDRA BONITA	623	8	5.249	4872
PEDRA DO ANTA	281	5	3.025	3033
PEDRA DO INDAIA	735	7	3.602	3301
PEDRA DOURADA	407	2	2.468	2250
PEDRALVA	1.371	16	10.077	9131
PEDRAS DE MARIA DA CRUZ	180	14	6.678	6122
PEDRINOPOLIS	837	12	3.254	2849
PEDRO LEOPOLDO	8.384	207	50.631	46920
PEDRO TEIXEIRA	25	0	1.763	1692
PEQUERI	491	10	2.809	2553
PEQUI	466	10	3.616	2835
PERDIGAIO	2.256	18	9.482	8218
PERDIZES	3.656	29	13.634	12556
PERDOES	4.530	46	17.147	17165
PERIQUITO	749	27	5.260	4590
PESCADOR	730	6	3.004	2723
PIAU	344	14	2.284	2222
PIEADADE DE CARATINGA	1.129	26	6.931	6231
PIEADADE DE PONTE NOVA	312	9	3.443	3241
PIEADADE DO RIO GRANDE	660	11	4.033	3910
PIEADADE DOS GERAIS	76	7	4.251	4327
PIMENTA	1.757	22	7.486	6979
PINGO-D'AGUA	505	14	3.696	3403
PINTOPOLIS	251	5	5.635	5080
PIRACEMA	99	18	5.844	5495
PIRAJUBA	1.190	28	5.893	5173
PIRANGA	1.113	38	13.194	12651
PIRANGUCU	980	16	4.681	4745
PIRANGUINHO	1.435	48	6.526	5946
PIRAPETINGA	4.404	37	9.092	8084
PIRAPORA	9.636	111	42.956	40319
PIRAUBA	1.635	27	9.998	8494
PITANGUI	3.424	105	21.933	19442
PIUMHI	9.028	133	29.451	26523
PLANURA	2.547	51	8.755	8418
POCO FUNDO	3.660	14	14.424	13626
POCOS DE CALDAS	23.250	554	146.555	133749
POCRANE	986	10	7.342	6989
POMPÊU	4.615	65	25.381	23382
PONTE NOVA	8.286	220	48.851	47695
PONTO CHIQUE	496	14	3.999	2600
PONTO DOS VOLANTES	496	24	8.036	7417
PORTEIRINHA	4.954	69	29.764	27699
PORTO FIRME	1.268	16	8.769	7567
POTE	1.721	21	11.540	10333
POUSO ALEGRE	35.598	491	139.225	125170
POUSO ALTO	1.270	29	6.114	5695
PRADOS	1.317	21	8.284	7236
PRATA	5.240	111	23.227	21550
PRATAPOLIS	1.571	28	7.114	6851
PRATINHA	430	3	3.356	3099
PRESIDENTE BERNARDES	528	8	4.354	4060
PRESIDENTE JUSCELINO	250	6	3.573	3264
PRESIDENTE KUBITSCHEK	357	7	2.814	2555
PRESIDENTE OLEGARIO	2.111	34	15.181	12693
PRUDENTE DE MORAIS	912	25	8.381	7726
QUARTEL GERAL	338	4	2.790	2678
QUELUZITO	245	5	2.079	1890
RAPOSOS	1.976	45	12.384	11249
RAUL SOARES	3.514	61	18.938	18201
RECREIO	1.352	25	7.472	7129
REDUTO	597	15	8.982	5389
RESENDE COSTA	1.494	23	9.236	8912
RESPLENDOR	3.031	64	12.362	11615
RESSAQUINHA	600	11	4.114	3863
RIACHINHO	1.059	10	5.519	5083
RIACHO DOS MACHADOS	889	8	6.725	5531
RIBEIRAO DAS NEVES	24.261	876	220.272	192516
RIBEIRAO VERMELHO	805	12	3.695	3270
RIO ACIMA	1.581	33	7.832	7524
RIO CASCA	1.608	52	10.805	9699
RIO DO PRADO	613	8	3.979	3774
RIO DOCE	422	10	2.764	2655
RIO ESPERA	468	13	5.193	4427
RIO MANSO	765	11	4.890	4460
RIO NOVO	675	29	6.709	6645
RIO PARANAIBA	2.955	29	12.174	11712
RIO PARDO DE MINAS	1.655	10	21.041	17866
RIO PIRACICABA	3.150	28	13.667	12057
RIO POMBA	1.056	39	15.095	14619
RIO PRETO	1.076	6	4.124	3478
RIO VERMELHO	1.020	6	10.272	9442
RITAPOLIS	683	15	4.086	4098
ROCHEDO DE MINAS	264	4	2.035	2025
RODEIRO	1.510	20	7.136	5928
ROMARIA	762	9	3.193	2946
ROSARIO DA LIMEIRA	401	7	4.196	3616
RUBELITA	525	3	5.712	5322
RUBIM	1.707	26	7.046	6297
SABARA	10.028	250	99.632	91543
SABINOPOLIS	1.302	24	13.085	12121
SACRAMENTO	6.412	86	20.757	20890
SALINAS	5.754	61	34.716	29942
SALTO DA DIVISA	774	21	5.645	5579
SANTA BARBARA	5.597	50	27.501	24586
SANTA BARBARA DO LESTE	736	28	7.158	6374
SANTA BARBARA DO MONTE VERDE	392	12	2.496	2507
SANTA BARBARA DO TUGURIO	330	7	3.588	3580
SANTA CRUZ DE MINAS	1.838	23	6.153	5772
S				