

BOLETIM EPIDEMIOLÓGICO

COVID-19: Doença causada pelo coronavírus – 19

sexta-feira, 11 de março de 2022



CENÁRIO EM MINAS GERAIS - COVID-19

Total de Casos Confirmados

3.260.042

Casos em Acompanhamento

87.269

Casos Recuperados

3.112.513

Óbitos Confirmados

60.260

Fonte: Painel COVID-19 MG/Sala de Situação/SubVS/SES/MG. Dados parciais, sujeitos a alterações.

TOTAL DE CASOS CONFIRMADOS: soma dos casos confirmados que não evoluíram para óbito e dos óbitos confirmados por COVID-19.

CASOS RECUPERADOS: casos confirmados de COVID-19 que receberam alta hospitalar e/ou cumpriram isolamento domiciliar de 10 dias E estão há 72h assintomáticos (sem a utilização de medicamentos sintomáticos) E sem intercorrências.

CASOS EM ACOMPANHAMENTO: casos confirmados de COVID-19 que não evoluíram para óbito, cuja condição clínica permanece sendo acompanhada ou aguarda atualização pelos municípios.

ÓBITOS CONFIRMADOS: óbitos confirmados para COVID-19.



Nº de Casos Confirmados nas Últimas 24h

5.019



Nº de Óbitos Confirmados nas Últimas 24h*

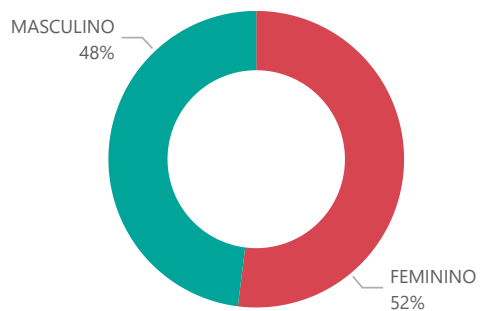
107

Observação: o número de casos e óbitos confirmados nas últimas 24h pode não retratar a ocorrência de novos casos no período, mas o total de casos notificados à SES/MG nas últimas 24h.

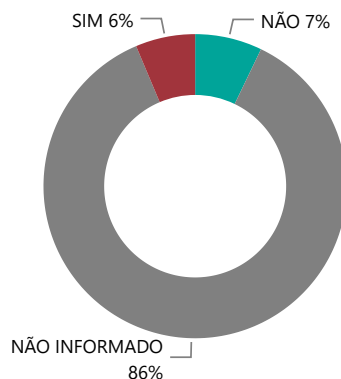
1

PERFIL EPIDEMIOLÓGICO DOS CASOS CONFIRMADOS DE COVID-19 QUE NÃO EVOLUÍRAM PARA ÓBITO, MG, 2020-2021

Quantidade de Casos por Sexo

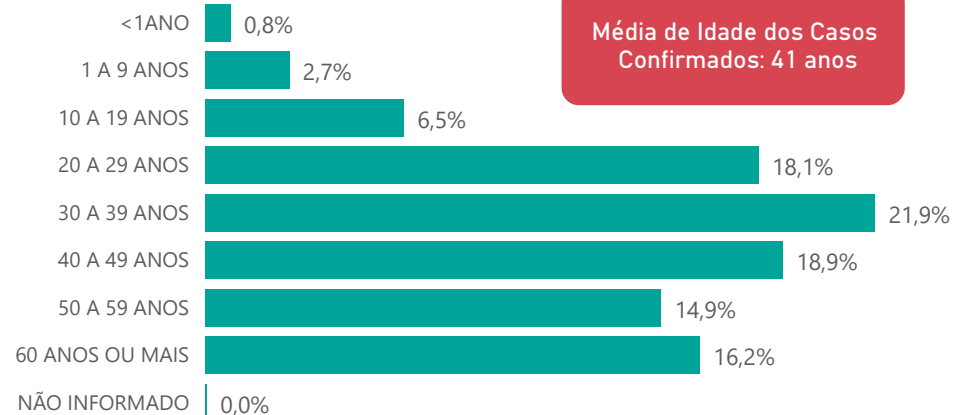


Apresenta Fator de Risco (Comorbidade*)

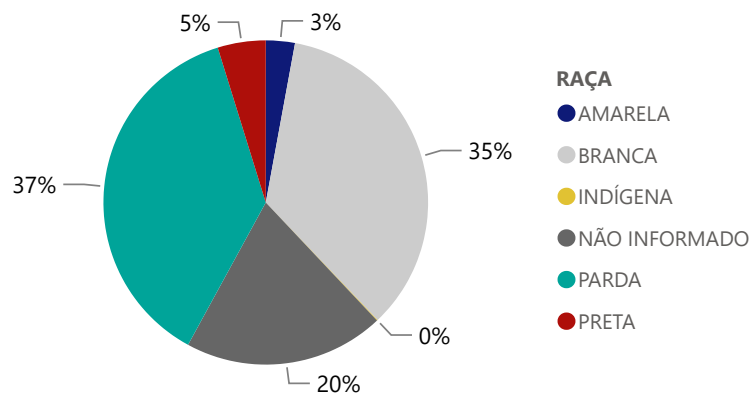


*Dados parciais, aguardando atualização dos municípios.

Quantidade de casos por Faixa Etária



Notificações por Raça



Municípios Afetados



CORONA VÍRUS



2

DADOS DE HOSPITALIZAÇÃO E ISOLAMENTO DOMICILIAR DOS CASOS CONFIRMADOS DE COVID-19, MG, 2020-2021

Internados*



209.643

Isolamento Domiciliar



3.050.399

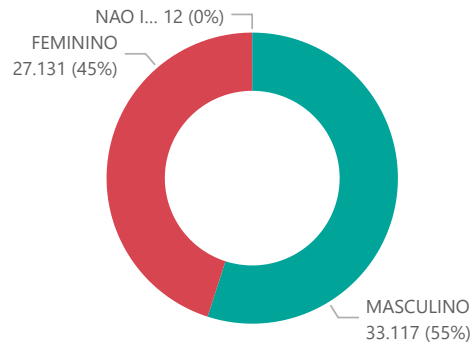
*Casos confirmados de COVID-19 que precisaram de internação hospitalar na rede pública ou privada de Minas Gerais. Dados cumulativos, registrados desde o início da pandemia.

Fonte: Painel COVID-19 MG/ Sala de Situação/SubVS/SES-MG; E-SUS VE; SIVEP-Gripe. Dados parciais, sujeitos a alterações.

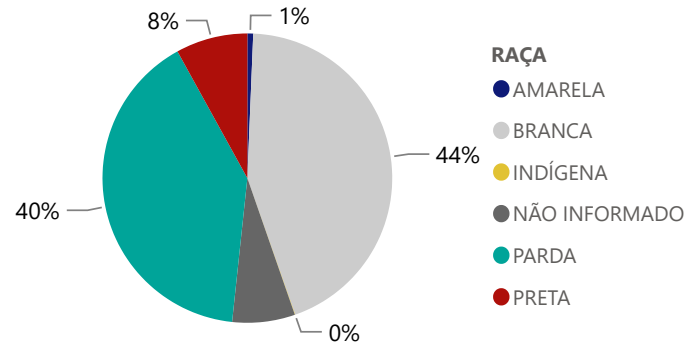
Fonte: Sala de Situação/SubVS/SES-MG; E-SUS VE; SIVEP-Gripe. Dados parciais, sujeitos a alterações.

PERFIL EPIDEMIOLÓGICO DOS ÓBITOS CONFIRMADOS DE COVID-19, MG, 2020-2021

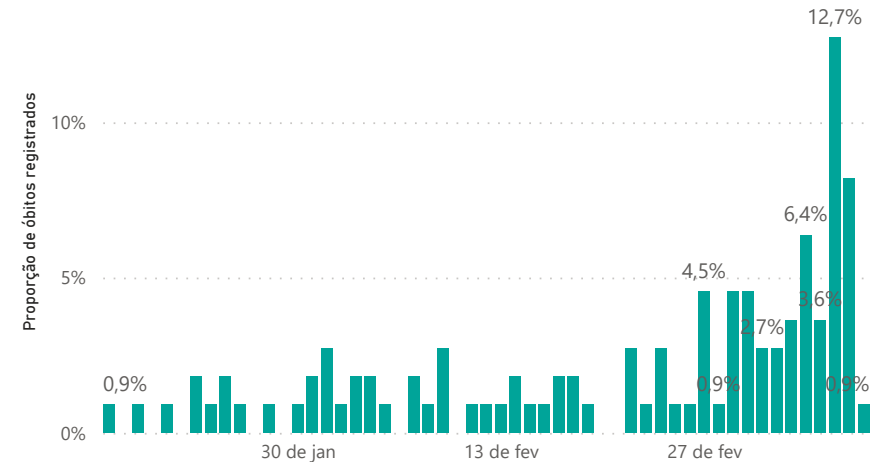
Quantidade de Óbitos por Sexo



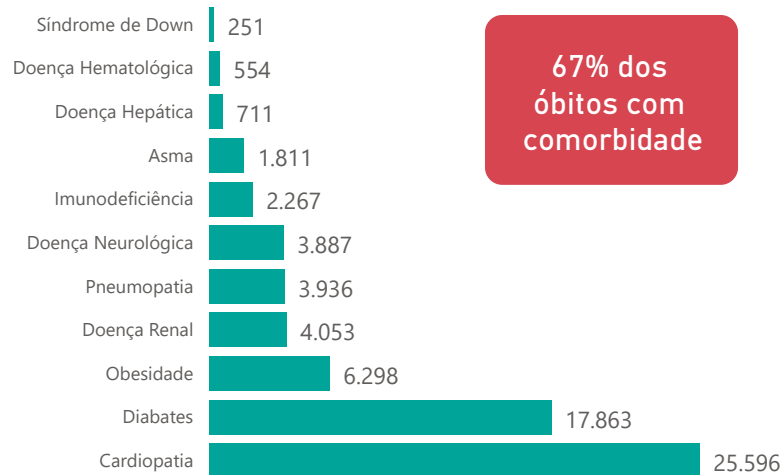
Notificações por Raça



Óbitos Registrados nas Últimas 24 Horas, por Data de Ocorrência



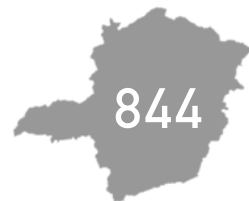
Comorbidade*



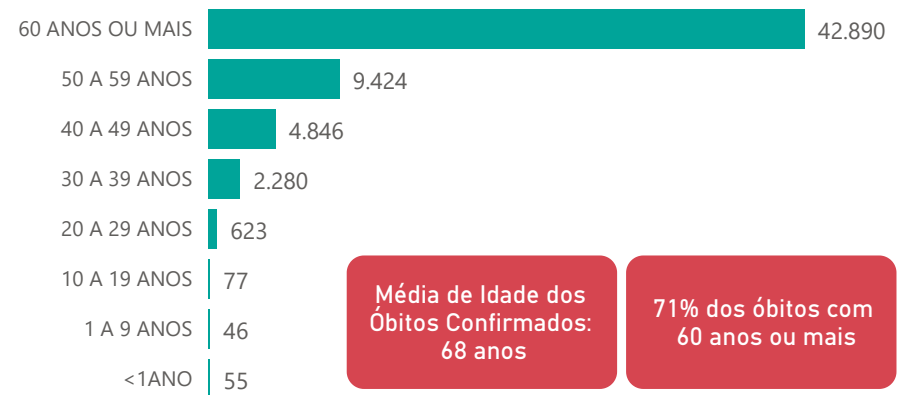
67% dos óbitos com comorbidade

Letalidade

1,8%
Nº de Municípios com Óbitos



Quantidade de Óbitos por Faixa Etária



Média de Idade dos Óbitos Confirmados: 68 anos

71% dos óbitos com 60 anos ou mais

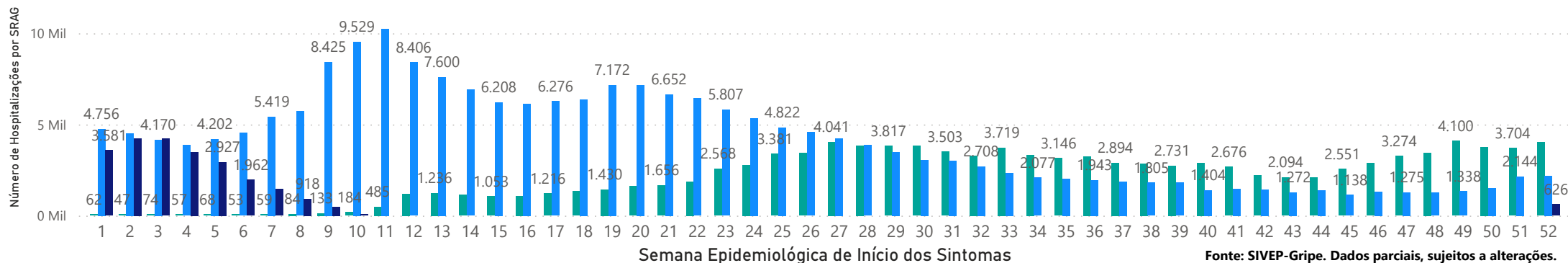
*Os casos que evoluíram a óbito podem ter mais de uma comorbidade.

4

HOSPITALIZAÇÕES POR SÍNDROME RESPIRATÓRIA AGUDA GRAVE (SRAG) 2019-2021

NÚMERO DE HOSPITALIZAÇÕES POR SÍNDROME RESPIRATÓRIA AGUDA GRAVE (SRAG) SEGUNDO SEMANA EPIDEMIOLÓGICA (SE) DE INÍCIO DE SINTOMAS, MG, 2020 - 2022

ANO ● 2020 ● 2021 ● 2022



5

DADOS LABORATORIAIS DE COVID-19, REDE PÚBLICA-MG 2020-2021



Fonte: GAL/FUNED. COES MINAS/COVID-19/SESMG. Dados parciais, sujeitos a alterações.

*Não apresentaram resultado que pode ser concluído como positivo ou negativo.

6

DADOS DE VACINAÇÃO

TOTAL DE DOSES APLICADAS EM MG

1ª DOSE

17.265.872

2ª DOSE

15.733.646

DOSE ÚNICA

511.447

DOSE DE REFORÇO

7.490.990

DOSES RECEBIDAS PELO MS



48.557.089

DOSES ENVIADAS PARA OS MUNICÍPIOS



38.362.545

Fonte: Localiza SUS. Dados parciais, sujeitos a alterações pelo Ministério da Saúde.

https://qsprod.saude.gov.br/extensions/DEMAs_C19VAC_Distr/EMAs_C19VAC_Distr.html

DISTRIBUIÇÃO DE CASOS E ÓBITOS CONFIRMADOS DA COVID-19 SEGUNDO LOCAL DE RESIDÊNCIA, MINAS GERAIS, 2020-2021

Local de Residência	Casos*	Óbitos	Doses 1 Aplicadas	Doses 2 Aplicadas	Local de Residência	Casos*	Óbitos	Doses 1 Aplicadas	Doses 2 Aplicadas	Local de Residência	Casos*	Óbitos	Doses 1 Aplicadas	Doses 2 Aplicadas
ABADIA DOS DOURADOS	1.392	20	6.062	5470	CARAI	1.401	20	16.592	14018	FELISBURGO	1.309	17	5.463	4889
ABAEETE	3.097	46	20.154	18289	CARANAIBA	266	4	2.917	2709	FELIXLANDIA	1.982	33	11.461	11081
ABRE CAMPO	1.891	18	11.322	9927	CARANDAI	3.265	58	20.809	19062	FERNANDES TOURINHO	263	14	2.556	2219
ACAIACA	258	12	3.996	3307	CARANGOLA	5.441	130	27.638	25358	FERROS	783	15	9.197	7693
ACUCENA	807	38	7.007	6751	CARATINGA	12.181	296	62.961	59262	FERVEDOURO	1.489	19	8.796	7521
AGUA BOA	1.002	12	10.457	10022	CARBONITA	1.224	6	8.171	7279	FLORESTAL	274	14	5.831	5446
AGUA COMPRIDA	325	9	1.967	1907	CAREACU	942	17	5.056	5289	FORMIGA	19.767	284	60.411	55324
AGUANIL	1.241	8	4.100	3717	CARLOS CHAGAS	3.177	38	15.697	14874	FORMOSO	394	11	5.885	5524
AGUAS FORMOSAS	1.603	37	14.491	13538	CARMESIA	273	1	2.283	2149	FORTALEZA DE MINAS	704	9	3.058	2894
AGUAS VERMELHAS	562	11	9.924	8872	CARMO DA CACHOEIRA	1.447	22	10.382	9106	FORTUNA DE MINAS	123	3	2.782	2517
AIMORES	3.282	83	19.560	17189	CARMO DA MATA	1.393	11	10.421	9197	FRANCISCO BADARO	275	7	6.179	5776
AIURUOCA	721	12	5.250	4832	CARMO DE MINAS	1.428	30	10.315	9621	FRANCISCO DUMONT	354	6	3.687	3353
ALAGOA	651	8	2.262	2630	CARMO DO CAJURU	1.498	59	18.676	17091	FRANCISCO SA	1.342	50	16.989	16029
ALBERTINA	620	11	2.525	2336	CARMO DO PARANAIBA	4.792	128	27.676	24380	FRANCISOPOLIS	410	3	4.297	3883
ALEM PARAIBA	5.793	170	26.008	22410	CARMO DO RIO CLARO	4.016	75	16.066	15828	FREI GASPAR	777	16	4.421	4291
ALFENAS	17.551	242	67.957	58555	CARMOPOLIS DE MINAS	4.005	58	14.759	13906	FREI INOCENCIO	1.008	31	6.867	5262
ALFREDO VASCONCELOS	1.127	16	5.201	5114	CARNEIRINHO	2.385	50	7.673	7583	FREI LAGONEGRO	232	5	3.298	3044
ALMENARA	6.555	64	31.191	26670	CARRANCAS	835	10	3.968	3641	FRONTEIRA	3.090	67	12.195	10531
ALPERCATA	560	23	6.070	4941	CARVALHOPOLIS	645	8	3.004	2994	FRONTEIRA DOS VALES	784	10	3.682	3429
ALPINOPOLIS	3.797	51	15.529	15017	CARVALHOS	480	3	3.790	3654	FRUTA DE LEITE	248	3	3.768	3253
ALTEROSA	1.536	41	11.860	11290	CASA GRANDE	230	4	1.993	1948	FRUTAL	14.489	291	49.583	43900
ALTO CAPARAO	545	9	4.541	4003	CASCALHO RICO	413	4	2.670	2449	FUNILANDIA	354	11	4.112	3622
ALTO JEQUITIBA	1.343	13	6.992	6508	CASSIA	2.647	67	14.092	13425	GALILEIA	901	26	4.828	3896
ALTO RIO DOCE	899	31	10.145	9644	CATAGUASES	12.909	278	58.478	51897	GAMELEIRAS	367	5	4.044	3442
ALVARENGA	535	6	4.006	3461	CATAS ALTAS	816	13	4.454	4460	GLAUCILANDIA	298	7	2.521	2442
ALVINOPOLIS	1.864	25	13.323	12635	CATAS ALTAS DA NORUEGA	238	4	3.256	2824	GOIABEIRA	486	8	2.454	2200
ALVORADA DE MINAS	451	4	3.708	3216	CATUJI	768	8	5.838	5001	GOIANA	657	6	3.792	3352
AMPARO DO SERRA	273	11	4.052	3782	CATUTI	419	4	4.159	3622	GONCALVES	744	8	3.699	3672
ANDRADAS	6.388	135	32.424	29861	CAXAMBU	3.155	63	18.612	16579	GONZAGA	475	16	4.212	3815
ANDRELANDIA	188	18	10.355	9184	CEDRO DO ABAETE	106	0	1.147	1075	GOUVEIA	1.083	35	9.521	8657
ANGELANDIA	402	4	5.968	5087	CENTRAL DE MINAS	710	37	4.993	4979	GOVERNADOR VALADARES	43.544	1.451	215.949	181329
ANTONIO CARLOS	1.681	20	9.186	8939	CENTRALINA	1.819	54	7.854	6557	GRAO MOGOL	1.120	13	11.030	9370
ANTONIO DIAS	764	29	7.371	7158	CHACARA	259	11	3.314	2938	GRUPIARA	309	4	1.241	1223
ANTONIO PRADO DE MINAS	161	5	1.543	1521	CHALE	1.211	12	4.748	3349	GUANHAES	4.574	51	26.201	25761
ARACAI	239	2	2.099	1897	CHAPADA DO NORTE	559	3	8.835	7640	GUAPE	2.316	48	11.358	10607
ARACITABA	98	11	1.743	1742	CHAPADA GAUCHA	1.805	18	9.381	8549	GUARACIABA	948	35	8.580	7830
ARACUAI	3.316	61	26.625	25641	CHIADOR	491	8	2.458	2212	GUARACIAMA	339	6	4.262	3947
ARAGUARI	27.316	497	87.494	89099	CIPOTANEA	738	26	4.970	4897	GUARANESIA	4.621	39	17.077	14537
ARANTINA	461	6	2.750	2087	CLARAVAL	980	4	3.646	3708	GUARANI	1.453	10	6.331	5320
ARAPONGA	967	14	7.627	6153	CLARO DOS POCOES	897	11	6.620	5982	GUARARA	1.038	18	3.145	3094
ARAPORA	2.627	43	6.326	6798	CLAUDIO	4.213	70	24.907	22629	GUARDA-MOR	1.591	13	6.100	5866
ARAPUA	441	3	2.720	2605	COIMBRA	805	12	6.123	5724	GUAXUPE	12.198	172	40.596	38669
ARAUJOS	933	14	7.911	6746	COLUNA	789	10	7.006	6897	GUIDOVAL	1.389	23	6.165	5680
ARAXA	30.674	275	93.883	81983	COMENDADOR GOMES	603	5	2.590	2595	GUIMARANIA	1.489	17	6.264	6199
ARCEBURGO	2.021	34	7.080	7036	COMERCINHO	590	6	5.647	5363	GUIRICEMA	1.645	35	6.827	6643
ARCS	9.995	142	36.885	33988	CONCEICAO DA APARECIDA	1.434	11	9.247	8331	GURINHATA	940	5	5.020	4165
AREADO	2.519	35	10.987	10596	CONCEICAO DA BARRA DE MINAS	562	8	3.144	3111	HELIODORA	1.065	18	5.108	4601
ARGIRITA	506	14	2.356	2229	CONCEICAO DAS ALAGOAS	5.975	149	19.388	19006	IAPU	1.284	37	8.190	7591
ARICANDUVA	348	0	4.094	3884	CONCEICAO DAS PEDRAS	330	4	2.577	2353	IBERTIOGA	517	13	4.403	4327
ARINOS	2.178	30	12.879	11680	CONCEICAO DE IPANEMA	525	4	3.772	3584	IBIA	4.314	61	19.796	17441
ASTOLFO DUTRA	2.079	30	11.115	9600	CONCEICAO DO MATO DENTRO	4.047	39	19.665	19475	IBIAI	785	11	5.424	5149
ATALEIA	1.507	12	10.570	8770	CONCEICAO DO PARA	528	11	5.312	4882	IBIRACATU	272	3	4.352	3928
AUGUSTO DE LIMA	316	11	3.844	3744	CONCEICAO DO RIO VERDE	1.978	29	12.966	9579	IBIRACI	1.864	27	9.234	8867
BAEPENDI	2.840	36	14.795	14341	CONCEICAO DOS OUROS	1.391	37	9.000	8980	IBIRITE	12.164	425	133.674	121529
BALDIM	716	24	6.865	5931	CONEGO MARINHO	191	2	5.077	4503	IBITIURA DE MINAS	943	5	3.059	2929
BAMBUI	5.401	41	19.017	17379	CONFINIS	533	17	11.496	6888	IBITURUNA	659	1	2.554	2462
BANDEIRA	652	11	3.837	3324	CONGONHAL	2.343	33	10.116	8636	ICARAI DE MINAS	439	5	7.633	6797
BANDEIRA DO SUL	1.193	16	5.072	4526	CONGONHAS	10.850	111	48.414	46841	IGARAPE	4.338	108	37.609	32252
BARAO DE COCAIS	6.506	84	26.568	24447	CONGONHAS DO NORTE	306	4	4.132	3822	IGARATINGA	1.774	16	8.635	8553
BARAO DE MONTE ALTO	371	16	4.588	4136	CONQUISTA	1.474	20	5.767	5205	IGUATAMA	1.170	11	6.117	5506
BARBACENA	14.065	339	109.146	104727	CONSELHEIRO LAFAIETE	21.471	302	100.706	94087	IJACI	873	20	5.852	5454
BARRA LONGA	578	13	4.968	4869	CONSELHEIRO PENNA	3.017	57	15.839	12910	ILICINEA	1.915	32	11.257	10198
BARROSO	4.828	67	16.953	16075	CONSOLACAO	220	4	1.528	1500	IMBE DE MINAS	626	10	4.912	4438
BELA VISTA DE MINAS	1.277	25	7.937	7219	CONTAGEM	68.096	2.072	494.846	462861	INCONFIDENTES	1.326	12	6.453	6021
BELMIRO BRAGA	647	4	2.772	2773	COQUEIRAL	1.290	24	8.157	7628	INDAIABIRA	500	1	5.405	4879
BELO HORIZONTE	342.258	7.500	2.242.071	2037220	CORACA DE JESUS	1.485	23	19.897	16780	INDIANOPOLIS	1.313	7	5.027	5055
BELO ORIENTE	3.234	78	19.931	16636	CORDISBURGO	395	19	6.893	6589	INGAI	272	7	2.541	2412
BELO VALE	1.688	13	7.719	6850	CORDISLANDIA	467	4	2.751	2507	INHAPIM	2.753	70	19.304	17069
BERILO	396	1	9.545	8855	CORINTO	2.855	59	18.664	17176	INHAUMA	1.025	22	4.963	4820
BERIZAL	328	3	3.757	3761	COROACI	770	20	7.551	6744	INIMUTABA	719	19	5.757	5495
BERTOPOPOLIS	719	6	3.561	3483	COROMANDEL	5.243	98	24.916	22106	IPABA	2.000	62	12.338	11601
BETIM	44.920	1.416	337.202	318732	CORONEL FABRICIANO	14.370	370	73.730	72605	IPANEMA	3.707	80	15.506	13874
BIAS FORTES	115	4	3.083	2847	CORONEL MURTA	582	10	6.609	6293	IPATINGA	43.134	960	200.415	173542
BICAS	3.312	51	11.725	11530	CORONEL PACHECO	209	10	2.500	2308	IPIACU	945	7	3.503	3184
BIQUINHAS	384	4	2.279	2115	CORONEL XAVIER CHAVES	697	4	2.932	2897	IPUIUNA	2.071	43	7.185	7448
BOA ESPERANCA	7.683	149	32.148	32311	CORREGO DANTA	423	8	2.525	2425	IRAI DE MINAS	891	15	5.375	5333
BOCAINA DE MINAS	441	7	3.990	3929	CORREGO DO BOM JESUS	835	8	3.477	3084	ITABIRA	30.078	400	90.907	75430
BOCAIUVA	4.290	73	37.633	35233	CORREGO FUNDO	1.520	8	5.869	5214	ITABIRINHA	1.378	44	8.486	7914
BOM DESPACHO	10.595	121	42.919	36260	CORREGO NOVO	365	14	2.421	1877	ITABIRITO	16.487	175	46.663	43627
BOM JARDIM DE MINAS	1.085	6	5.943	5983	COURO DE MAGALHAES DE MINAS	302	7	3.737	3185	ITACAMBIRA	413	3	3.262	3047
BOM JESUS DA PENHA	1.077	20	3.749	3713	CRISOLITA	334	3	4.112	3630	ITACARAMBI	970	19	11.951	10905
BOM JESUS DO AMPARO	474	8	4.831	4555	CRISTAIS	2.338	32	10.685	9523	ITAGUARA	3.886	34	12.714	11287
BOM JESUS DO GALHO	970	39	11.635	9733	CRISTALIA	483	3	3.934	3634	ITAPE	487	7	8.467	6810
BOM REPOUSO	1.892	33	10.575	9253	CRISTIANO OTONI	663	18	4.511	3947	ITAJUBA	17.265	462	78.154	72689
BOM SUCESSO	1.931	30	14.277	14004	CRISTINA	1.343	10	8.662	7972	ITAMARANDIBA	5.558	33	27.020	25000
BONFIM	811	19	7.150	6530	CRUCILANDIA	977	8	5.274	4592	ITAMARATI DE MINAS	1.134	8	3.608	3591
BONFINOPOLIS DE MINAS	913	14	4.093	3968	CRUZEIRO DA FORT									

DISTRIBUIÇÃO DE CASOS E ÓBITOS CONFIRMADOS DA COVID-19 SEGUNDO LOCAL DE RESIDÊNCIA, MINAS GERAIS, 2020-2021

Local de Residência	Casos*	Óbitos	Doses 1 Aplicadas	Doses 2 Aplicadas	Local de Residência	Casos*	Óbitos	Doses 1 Aplicadas	Doses 2 Aplicadas	Local de Residência	Casos*	Óbitos	Doses 1 Aplicadas	Doses 2 Aplicadas
LAGOA DOURADA	1.759	15	10.257	9967	PEDRA BONITA	618	8	5.249	4872	SAO FRANCISCO	2.595	78	42.382	33915
LAGOA FORMOSA	3.002	68	16.331	15475	PEDRA DO ANTA	281	5	3.025	3033	SAO FRANCISCO DE PAULA	745	13	5.947	5463
LAGOA GRANDE	1.681	34	7.256	6492	PEDRA DO INDAIA	735	7	3.602	3301	SAO FRANCISCO DE SALES	1.304	34	4.649	4101
LAGOA SANTA	9.829	137	47.599	44928	PEDRA DOURADA	407	2	2.468	2250	SAO FRANCISCO DO GLORIA	684	9	4.010	3835
LAJINHÁ	3.437	49	17.000	16100	PEDRALVA	1.360	15	10.006	9003	SAO GERALDO	1.028	28	8.651	8001
LAMBARI	3.829	44	16.655	15896	PEDRAS DE MARIA DA CRUZ	180	14	6.678	6122	SAO GERALDO DA PIEDADE	421	13	3.082	2781
LAMIM	450	4	3.203	3053	PEDRINOPOLIS	834	12	3.254	2849	SAO GERALDO DO BAIXIO	357	7	2.568	2420
LARANJAL	1.322	29	5.583	5151	PEDRO LEOPOLDO	8.375	207	50.574	46660	SAO GONCALO DO ABAETE	903	15	6.231	5294
LASSANCE	901	8	5.621	5270	PEDRO TEIXEIRA	25	0	1.763	1692	SAO GONCALO DO PARA	553	26	9.857	8385
LAVRAS	22.622	190	85.344	82882	PEQUERI	491	10	2.809	2550	SAO GONCALO DO RIO ABAIXO	2.184	29	13.582	11274
LEANDRO FERREIRA	496	7	2.779	2694	PEQUI	466	10	3.616	2835	SAO GONCALO DO RIO PRETO	522	6	2.976	2717
LEME DO PRADO	349	3	3.402	3122	PERDIGAO	2.256	18	9.482	8218	SAO GONCALO DO SAPUCAI	4.594	72	19.602	19071
LEOPOLDINA	10.659	198	43.541	38325	PERDIZES	3.656	29	13.634	12556	SAO GOTARDO	7.178	98	33.632	29980
LIBERDADE	256	11	4.285	4165	PERDOES	4.523	46	17.143	17150	SAO JOAO BATISTA DO GLORIA	1.848	33	6.121	5998
LIMA DUARTE	2.052	51	14.405	14052	PERIQUITO	749	27	5.260	4590	SAO JOAO DA LAGOA	493	5	4.041	3474
LIMEIRA DO OESTE	2.252	37	7.421	6543	PESCADOR	730	6	3.004	2723	SAO JOAO DA MATA	480	11	2.520	2301
LONTRA	813	10	6.816	6497	PIAU	344	14	2.284	2222	SAO JOAO DA PONTE	630	24	20.550	18309
LUISBURGO	645	18	5.515	5358	PIEDADE DE CARATINGA	1.129	26	6.931	6231	SAO JOAO DAS MISSOES	507	7	11.185	8987
LUISLANDIA	330	2	4.631	4113	PIEDADE DE PONTE NOVA	312	9	3.443	3217	SAO JOAO DEL REI	16.777	258	82.450	75260
LUMINARIAS	622	12	4.127	3665	PIEDADE DO RIO GRANDE	658	11	4.033	3910	SAO JOAO DO MANHUACU	1.164	33	8.140	6948
LUZ	5.102	38	14.941	13512	PIEDADE DOS GERAIS	76	7	4.251	4327	SAO JOAO DO MANTENINHA	984	12	4.474	3943
MACHACALIS	836	14	5.298	4958	PIMENTA	1.744	22	7.486	6979	SAO JOAO DO ORIENTE	1.069	27	6.408	5349
MACHADO	8.293	110	33.593	29368	PINGO-D'AGUA	505	14	3.696	3403	SAO JOAO DO PACUI	109	3	3.128	3014
MADRE DE DEUS DE MINAS	962	14	4.636	4252	PINTOPOLIS	251	5	5.635	5080	SAO JOAO DO PARAISO	2.461	23	16.513	15153
MALACACHETA	1.753	28	13.712	12044	PIRACEMA	99	18	5.844	5453	SAO JOAO EVANGELISTA	1.473	22	12.311	12013
MAMONAS	599	7	4.686	4761	PIRAJUBA	1.190	28	5.881	5149	SAO JOAO NEPOMUCENO	3.931	50	21.299	20140
MANGA	1.821	18	14.563	12340	PIRANGA	1.092	38	13.192	12648	SAO JOAQUIM DE BICAS	2.325	116	22.889	21237
MANHUACU	8.567	242	74.352	69349	PIRANGUICU	979	16	4.681	4745	SAO JOSE DA BARRA	1.444	18	6.482	5381
MANHUMIRIM	2.880	52	16.235	15223	PIRANGUINHO	1.435	48	6.526	5946	SAO JOSE DA LAPA	4.052	45	19.089	17381
MANTENA	3.830	82	19.709	15471	PIRAPETINGA	4.404	37	9.016	8022	SAO JOSE DA SAFIRA	497	13	2.974	2655
MAR DE ESPANHA	2.327	46	11.401	10608	PIRAPORA	9.610	111	42.944	40300	SAO JOSE DA VARGINHA	348	1	4.528	3860
MARAVILHAS	690	7	5.916	5195	PIRAUBA	1.635	27	9.998	8494	SAO JOSE DO ALEGRE	430	8	3.220	3219
MARIA DA FE	2.372	50	11.403	10975	PITANGUI	3.424	105	21.928	19432	SAO JOSE DO DIVINO	367	3	2.667	2344
MARIANA	15.458	109	55.059	50447	PIUMHI	9.019	133	29.449	26522	SAO JOSE DO GOIABAL	594	16	4.708	4130
MARILAC	435	10	3.338	2963	PLANURA	2.546	51	8.755	8418	SAO JOSE DO JACURI	577	3	4.997	4793
MARIO CAMPOS	1.498	55	12.372	11302	POCO FUNDO	3.657	14	14.424	13625	SAO JOSE DO MANTIMENTO	314	3	2.308	2137
MARIPIA DE MINAS	667	14	3.021	2895	POCOS DE CALDAS	23.233	554	146.555	133749	SAO LOURENCO	9.775	170	39.309	36132
MARLIERIA	507	17	3.579	3400	POCRANE	986	10	7.342	6986	SAO MIGUEL DO ANTA	777	13	5.311	5418
MARMELOPOLIS	433	9	2.788	2445	POMPEU	4.616	64	25.381	23382	SAO PEDRO DA UNIAO	665	11	4.092	3903
MARTINHO CAMPOS	2.591	40	12.205	10123	PONTE NOVA	8.283	220	48.851	47695	SAO PEDRO DO SUACUI	458	11	4.164	4019
MARTINS SOARES	637	13	6.187	5697	PONTO CHIQUE	495	14	3.998	2590	SAO PEDRO DOS FERROS	635	16	6.497	5709
MATA VERDE	789	9	5.884	5619	PONTO DOS VOLANTES	496	24	8.036	7416	SAO ROMAO	600	7	6.031	5504
MATERLANDIA	236	2	3.900	3331	PORTEIRINHA	4.944	69	29.761	27671	SAO ROQUE DE MINAS	1.512	20	6.639	6012
MATEUS LEME	7.893	98	31.262	27639	PORTO FIRME	1.267	16	8.769	7567	SAO SEBASTIAO DA BELA VISTA	883	15	5.560	4484
MATHIAS LOBATO	449	13	2.678	2154	POTE	1.721	21	11.540	10333	SAO SEBASTIAO DA VARGEM ALEGRE	200	5	2.548	2418
MATIAS BARBOSA	3.013	67	12.211	10430	POUSO ALEGRE	35.598	491	138.840	124957	SAO SEBASTIAO DO ANTA	630	13	5.041	4421
MATIAS CARDOSO	544	12	8.571	6781	POUSO ALTO	1.263	29	6.101	5655	SAO SEBASTIAO DO MARANHAO	1.012	4	6.923	5851
MATIPO	2.462	41	14.927	11972	PRADOS	1.317	21	8.284	7236	SAO SEBASTIAO DO OESTE	805	17	8.683	7263
MATO VERDE	1.712	17	10.650	9800	PRATA	5.234	111	23.221	21543	SAO SEBASTIAO DO PARAISO	10.872	309	57.948	52385
MATOZINHOS	6.962	115	31.141	29561	PRATAPOLIS	1.566	28	7.113	6851	SAO SEBASTIAO DO RIO PRETO	198	2	1.474	1338
MATUTINA	423	7	3.575	3507	PRATINHA	430	3	3.356	3099	SAO SEBASTIAO DO RIO VERDE	490	4	1.854	1781
MEDEIROS	493	2	3.082	2963	PRESIDENTE BERNARDES	520	8	4.354	4060	SAO THOME DAS LETRAS	893	7	5.558	5206
MEDINA	1.217	31	15.878	15356	PRESIDENTE JUSCELINO	247	6	3.560	3260	SAO TIAGO	1.923	19	9.338	9287
MENDES PIMENTEL	1.090	11	4.789	4481	PRESIDENTE KUBITSCHKE	356	7	2.814	2555	SAO TOMAS DE AQUINO	1.105	30	6.010	5592
MERCES	444	21	8.979	8200	PRESIDENTE OLEGARIO	2.111	34	15.181	12693	SAO VICENTE DE MINAS	687	10	5.956	5826
MESQUITA	511	8	4.224	3870	PRUDENTE DE MORAIS	908	25	8.377	7710	SAPUCAI-MIRIM	1.254	7	5.508	4941
MINAS NOVAS	1.449	25	17.902	17514	QUARTEL GERAL	335	4	2.790	2678	SARDOA	788	10	4.246	3417
MINDURI	390	11	3.095	2849	QUELUZITO	245	5	2.079	1890	SARZEDO	3.158	83	27.239	26290
MIRABELA	1.493	22	9.152	8087	RAPOSOS	1.976	45	12.366	11236	SEM-PEIXE	278	6	2.625	2334
MIRADOURO	1.113	14	7.574	7205	RAUL SOARES	3.506	61	18.938	18201	SENADOR AMARAL	1.143	11	5.111	3898
MIRAI	2.434	18	10.211	9518	RECREIO	1.345	25	7.471	7129	SENADOR CORTES	591	4	1.990	1864
MIRAVANIA	8	2	3.331	3051	REDUTO	589	15	8.982	5389	SENADOR FIRMINO	1.302	11	6.612	6864
MOEDA	400	14	4.494	3731	RESENDE COSTA	1.489	23	9.236	8912	SENADOR JOSE BENTO	307	6	1.562	1476
MOEMA	1.779	14	6.364	5265	RESPLENDOR	3.027	63	12.359	11604	SENADOR MODESTINO GONCALVES	389	8	3.875	3524
MONJOLOS	60	3	1.877	1811	RESSAQUINHA	599	11	4.114	3863	SENHORA DE OLIVEIRA	501	8	4.699	4574
MONSENHOR PAULO	1.418	10	7.656	6220	RIACHINHO	1.059	10	5.519	5083	SENHORA DO PORTO	312	1	3.019	2642
MONTALVANIA	1.898	19	11.510	10118	RIACHO DOS MACHADOS	889	8	6.724	5522	SENHORA DOS REMEDIOS	778	18	8.640	7645
MONTE ALEGRE DE MINAS	2.479	45	16.352	14577	RIBEIRAO DAS NEVES	24.265	872	220.272	192516	SERICITA	1.000	5	5.570	4927
MONTE AZUL	2.183	37	16.875	16270	RIBEIRAO VERMELHO	800	12	3.695	3270	SERITINGA	255	2	1.812	1730
MONTE BELO	2.530	38	12.783	11141	RIO ACIMA	1.575	33	7.831	7512	SERRA AZUL DE MINAS	267	0	3.484	2970
MONTE CARMELO	9.735	183	41.759	38682	RIO CASCA	1.608	52	10.805	9699	SERRA DA SAUDADE	97	0	716	667
MONTE FORMOSO	384	7	3.446	2675	RIO DO PRADO	613	8	3.977	3766	SERRA DO SALITRE	2.415	42	11.249	10359
MONTE SANTO DE MINAS	3.940	65	17.622	15320	RIO DOCE	422	10	2.764	2655	SERRA DOS AIMORES	759	10	5.835	5099
MONTE SIAO	5.267	44	19.903	16974	RIO ESPERA	468	13	5.193	4427	SERRANIA	1.204	26	6.219	5934
MONTES CLAROS	71.664	1.034	336.946	304045	RIO MANSO	765	11	4.865	4427	SERRANOPOLIS DE MINAS	287	2	3.565	3374
MONTEZUMA	727	5	5.255	4673	RIO NOVO	675	29	6.709	6645	SERRANOS	172	1	1.759	1653
MORADA NOVA DE MINAS	1.288	13	7.476	7279	RIO PARANAIBA	2.951	29	12.174	11712	SERRO	1.958	23	17.000	16000
MORRO DA GARÇA	293	10	2.144	2079	RIO PARDO DE MINAS	1.655	10	21.039	17819	SETE LAGOAS	34.384	670	185.799	175747
MORRO DO PILAR	204	5	2.980	2461	RIO PIRACICABA	3.149	28	13.667	12057	SETUBINHA	604	4	7.431	6761
MUNHOZ	862	15	5.156	4728	RIO POMBA	1.056	39	15.095	14619	SILVEIRANIA	246	3	2.111	2027
MURIAE	14.901	364	84.743	77886	RIO PRETO	1.074	6	4.124	3478	SILVIANOPOLIS	661	12	4.612	4332
MUTUM	3.384	49	22.454	19123	RIO VERMELHO	1.020	6	10.272	9442	SIMAO PEREIRA	500	13	2.684	2369
MUZAMBINHO	4.675	44	20.010	17796	RITAPOLIS	683	15	4.086	4096	SIMONESIA	2.240	45	15.619	15649
NACIP RAYDAN	402	7	2.154	1851	ROCHEDO DE MINAS	264	4	2.035	2025	SOBRALIA	518	21	4.526	3752
NANUQUE	6.973	134	29.955	24861	RODEIRO	1.510	20	7.135	5913	SOLEDADE DE MINAS	973	10	5.421	3777
NAQUE	581	23	4.305	3826	ROMARIA	762								