

# BOLETIM EPIDEMIOLÓGICO

COVID-19: Doença causada pelo coronavírus – 19

quinta-feira, 10 de março de 2022



## CENÁRIO EM MINAS GERAIS - COVID-19

Total de Casos Confirmados

3.255.023

Casos em Acompanhamento

90.529

Casos Recuperados

3.104.341

Óbitos Confirmados

60.153

Fonte: Painel COVID-19 MG/Sala de Situação/SubVS/SES/MG. Dados parciais, sujeitos a alterações.

**TOTAL DE CASOS CONFIRMADOS:** soma dos casos confirmados que não evoluíram para óbito e dos óbitos confirmados por COVID-19.

**CASOS RECUPERADOS:** casos confirmados de COVID-19 que receberam alta hospitalar e/ou cumpriram isolamento domiciliar de 10 dias E estão há 72h assintomáticos (sem a utilização de medicamentos sintomáticos) E sem intercorrências.

**CASOS EM ACOMPANHAMENTO:** casos confirmados de COVID-19 que não evoluíram para óbito, cuja condição clínica permanece sendo acompanhada ou aguarda atualização pelos municípios.

**ÓBITOS CONFIRMADOS:** óbitos confirmados para COVID-19.



Nº de Casos Confirmados nas Últimas 24h

5.286



Nº de Óbitos Confirmados nas Últimas 24h\*

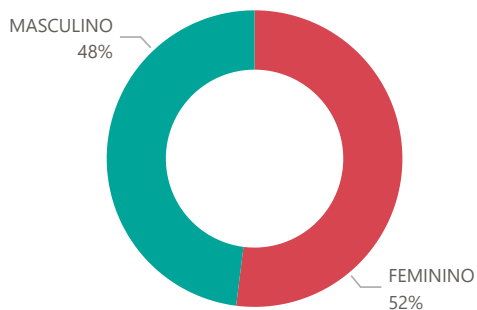
74

**Observação:** o número de casos e óbitos confirmados nas últimas 24h pode não retratar a ocorrência de novos casos no período, mas o total de casos notificados à SES/MG nas últimas 24h.

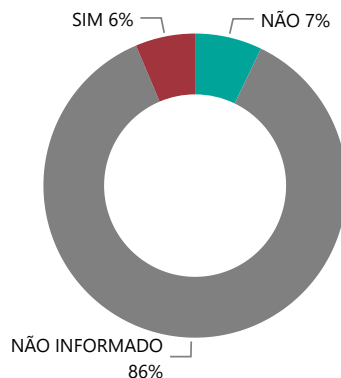
1

# PERFIL EPIDEMIOLÓGICO DOS CASOS CONFIRMADOS DE COVID-19 QUE NÃO EVOLUÍRAM PARA ÓBITO, MG, 2020-2021

## Quantidade de Casos por Sexo

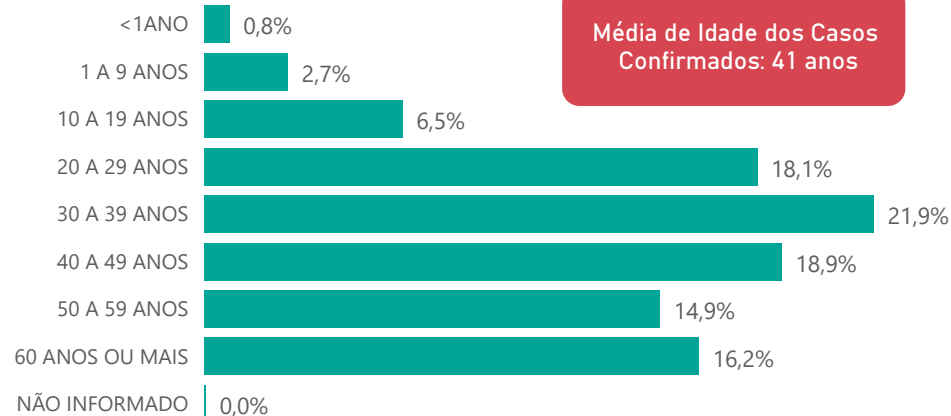


## Apresenta Fator de Risco (Comorbidade\*)

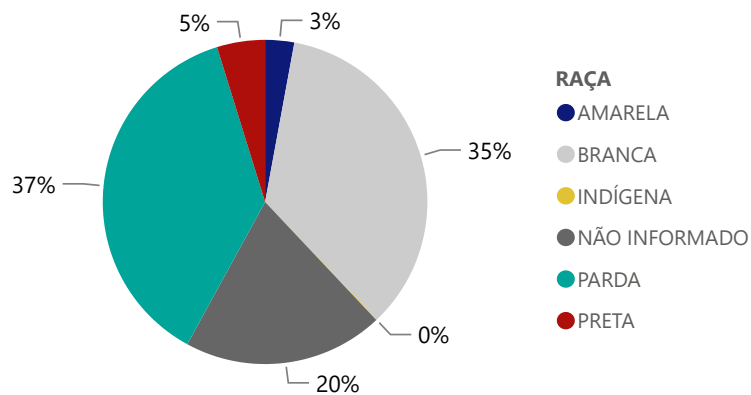


\*Dados parciais, aguardando atualização dos municípios.

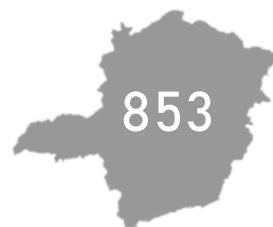
## Quantidade de casos por Faixa Etária



## Notificações por Raça



## Municípios Afetados



CORONA VÍRUS



Fonte: Sala de Situação/SubVS/SES-MG; E-SUS VE; SIVEP-Gripe. Dados parciais, sujeitos a alterações.

2

## DADOS DE HOSPITALIZAÇÃO E ISOLAMENTO DOMICILIAR DOS CASOS CONFIRMADOS DE COVID-19, MG, 2020-2021

### Internados\*



209.561

### Isolamento Domiciliar

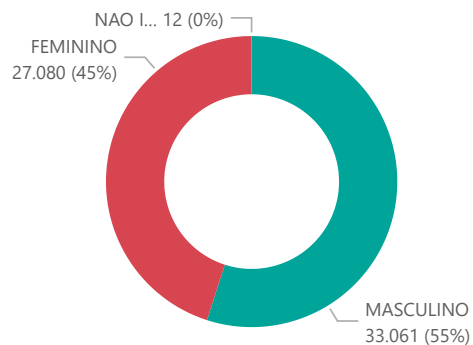


3.045.462

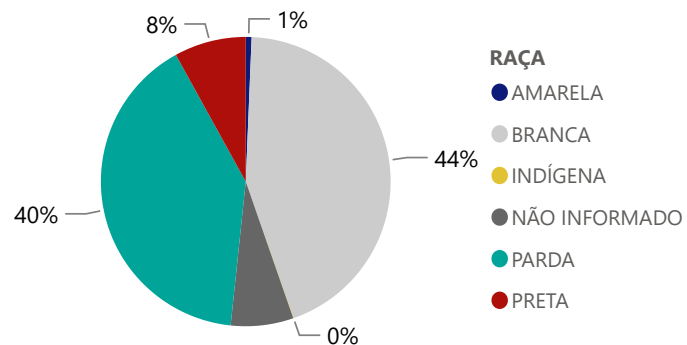
\*Casos confirmados de COVID-19 que precisaram de internação hospitalar na rede pública ou privada de Minas Gerais. Dados cumulativos, registrados desde o início da pandemia.

Fonte: Painel COVID-19 MG/ Sala de Situação/SubVS/SES-MG; E-SUS VE; SIVEP-Gripe. Dados parciais, sujeitos a alterações.

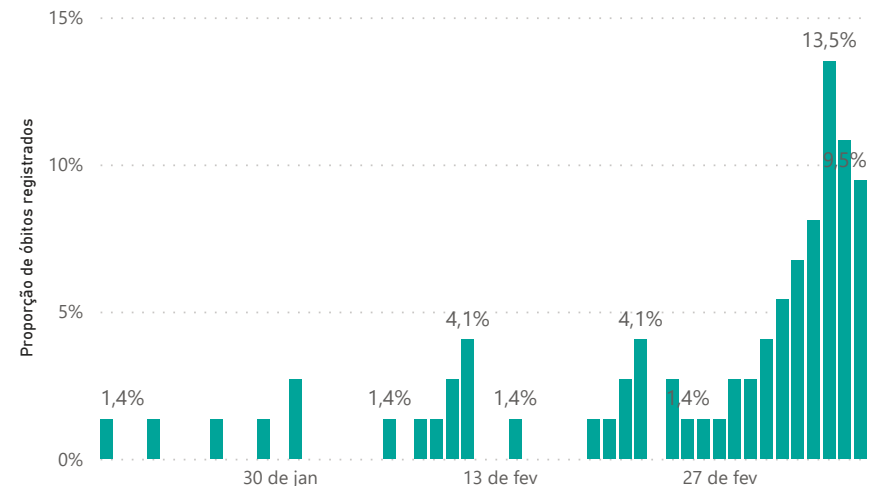
## Quantidade de Óbitos por Sexo



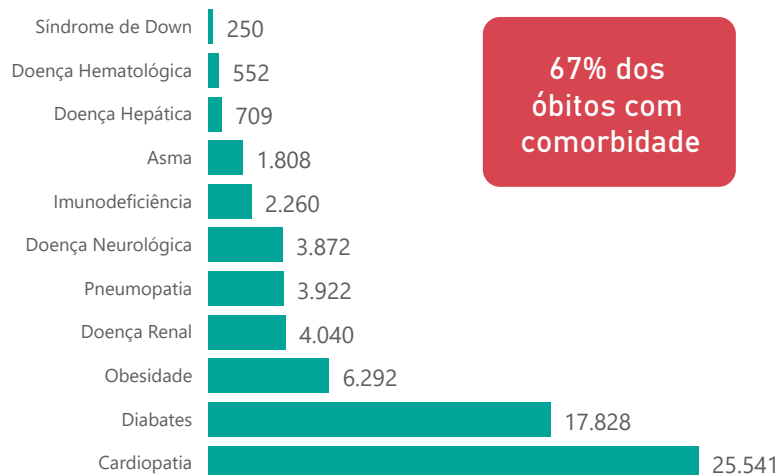
## Notificações por Raça



## Óbitos Registrados nas Últimas 24 Horas, por Data de Ocorrência



## Comorbidade\*



67% dos óbitos com comorbidade

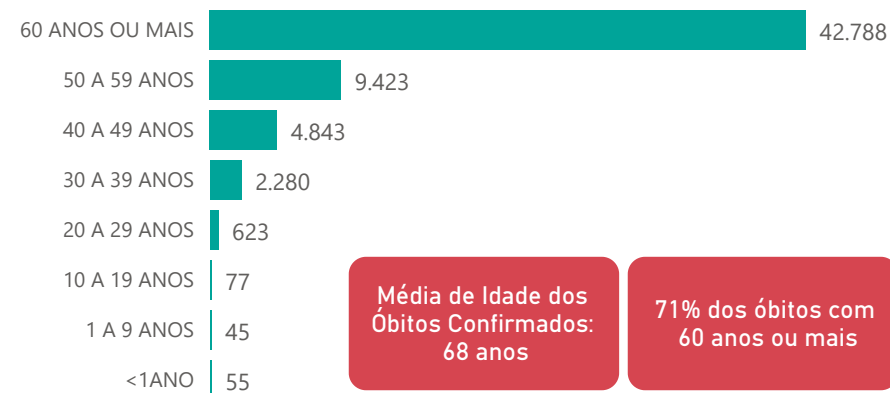
## Letalidade

1,8%

## Nº de Municípios com Óbitos



## Quantidade de Óbitos por Faixa Etária



Média de Idade dos Óbitos Confirmados: 68 anos

71% dos óbitos com 60 anos ou mais

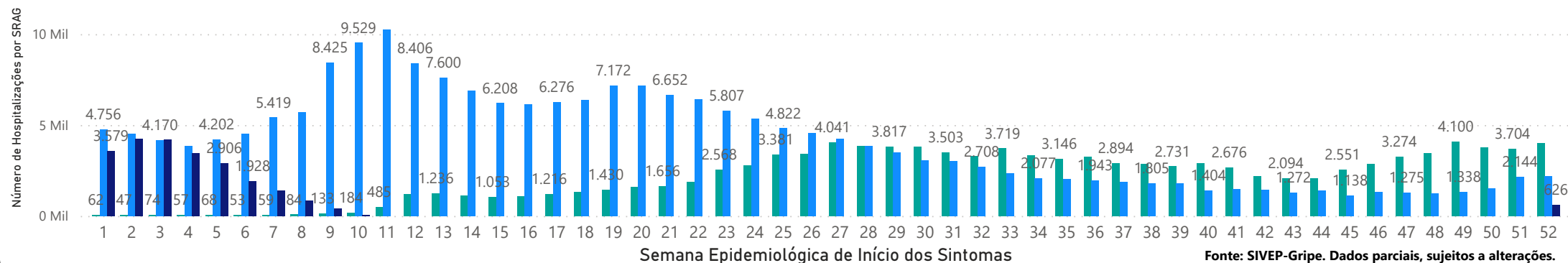
\*Os casos que evoluíram a óbito podem ter mais de uma comorbidade.

4

## HOSPITALIZAÇÕES POR SÍNDROME RESPIRATÓRIA AGUDA GRAVE (SRAG) 2019-2021

### NÚMERO DE HOSPITALIZAÇÕES POR SÍNDROME RESPIRATÓRIA AGUDA GRAVE (SRAG) SEGUNDO SEMANA EPIDEMIOLÓGICA (SE) DE INÍCIO DE SINTOMAS, MG, 2020 - 2022

ANO ● 2020 ● 2021 ● 2022



5

### DADOS LABORATORIAIS DE COVID-19, REDE PÚBLICA-MG 2020-2021



Fonte: GAL/FUNED. COES MINAS/COVID-19/SESMG. Dados parciais, sujeitos a alterações.

\*Não apresentaram resultado que pode ser concluído como positivo ou negativo.

6

### DADOS DE VACINAÇÃO

#### TOTAL DE DOSES APLICADAS EM MG

1ª DOSE

17.269.570

2ª DOSE

15.726.070

DOSE ÚNICA

511.537

DOSE DE REFORÇO

7.423.478

#### DOSES RECEBIDAS PELO MS



48.557.089

#### DOSES ENVIADAS PARA OS MUNICÍPIOS



38.362.545

Fonte: Localiza SUS. Dados parciais, sujeitos a alterações pelo Ministério da Saúde.

[https://qsprod.saude.gov.br/extensions/DEMÁS\\_C19VAC\\_Distr/EMAS\\_C19VAC\\_Distr.html](https://qsprod.saude.gov.br/extensions/DEMÁS_C19VAC_Distr/EMAS_C19VAC_Distr.html)

DISTRIBUIÇÃO DE CASOS E ÓBITOS CONFIRMADOS DA COVID-19 SEGUNDO LOCAL DE RESIDÊNCIA, MINAS GERAIS, 2020-2021

Local de Residência	Casos*	Óbitos	Doses 1 Aplicadas	Doses 2 Aplicadas	Local de Residência	Casos*	Óbitos	Doses 1 Aplicadas	Doses 2 Aplicadas	Local de Residência	Casos*	Óbitos	Doses 1 Aplicadas	Doses 2 Aplicadas
ABADIA DOS DOURADOS	1.390	20	6.061	5468	CARAI	1.401	20	16.592	14018	FELISBURGO	1.309	17	5.463	4889
ABAETE	3.086	46	20.154	18289	CARANAIBA	266	4	2.917	2709	FELIXLANDIA	1.982	33	11.461	11081
ABRE CAMPO	1.891	18	11.318	9920	CARANDAI	3.265	58	20.742	18982	FERNANDES TOURINHO	263	14	2.553	2207
ACAIACA	258	12	3.996	3307	CARANGOLA	5.441	129	27.617	25361	FERROS	783	15	9.197	7693
ACUCENA	807	38	7.007	6751	CARATINGA	12.181	296	62.961	59262	FERVEDOURO	1.489	19	8.796	7521
AGUA BOA	1.002	12	10.415	9924	CARBONITA	1.212	6	8.171	7279	FLORESTAL	274	14	5.831	5446
AGUA COMPRIDA	325	9	1.967	1907	CAREACU	942	17	5.056	5289	FORMIGA	19.738	283	60.411	55324
AGUANIL	1.241	8	4.100	3717	CARLOS CHAGAS	3.170	38	15.694	14873	FORMOSO	394	11	5.885	5524
AGUAS FORMOSAS	1.603	37	14.490	13534	CARMESIA	273	1	2.283	2149	FORTALEZA DE MINAS	703	9	3.058	2895
AGUAS VERMELHAS	562	11	9.924	8872	CARMO DA CACHOEIRA	1.443	22	10.382	9106	FORTUNA DE MINAS	123	3	2.782	2517
AIMORES	3.281	82	19.560	17189	CARMO DA MATA	1.393	11	10.413	9192	FRANCISCO BADARO	275	7	6.179	5776
AIURUOCA	713	12	5.249	4832	CARMO DE MINAS	1.427	29	10.315	9619	FRANCISCO DUMONT	354	6	3.687	3353
ALAGOA	650	8	2.262	2624	CARMO DO CAJURU	1.498	59	18.676	17091	FRANCISCO SA	1.342	50	16.989	16029
ALBERTINA	619	11	2.525	2336	CARMO DO PARANAIBA	4.788	127	27.643	24322	FRANCISOPOLIS	410	3	4.297	3883
ALEM PARAIBA	5.793	170	26.008	22410	CARMO DO RIO CLARO	4.011	75	16.066	15828	FREI GASPAR	777	16	4.559	4195
ALFENAS	17.361	240	67.957	58555	CARMOPOLIS DE MINAS	4.004	58	14.758	13905	FREI INOCENCIO	1.008	31	6.867	5262
ALFREDO VASCONCELOS	1.127	16	5.201	5114	CARNEIRINHO	2.385	50	7.673	7583	FREI LAGONEGRO	232	5	3.298	3044
ALMENARA	6.555	64	31.191	26670	CARRANCAS	832	10	3.942	3627	FRONTEIRA	3.088	67	12.195	10531
ALPERCATA	560	23	6.070	4941	CARVALHOPOLIS	639	8	3.004	2994	FRONTEIRA DOS VALES	783	10	3.682	3429
ALPINOPOLIS	3.791	51	15.529	15017	CARVALHOS	479	3	3.788	3654	FRUTA DE LEITE	248	3	3.768	3253
ALTEROSA	1.536	41	11.860	11290	CASA GRANDE	230	4	1.993	1948	FRUTAL	14.460	291	49.581	43882
ALTO CAPARAO	545	9	4.541	4003	CASCALHO RICO	413	4	2.661	2442	FUNILANDIA	354	11	4.112	3622
ALTO JEQUITIBA	1.343	13	6.992	6504	CASSIA	2.638	66	14.090	13424	GALILEIA	901	26	4.828	3896
ALTO RIO DOCE	899	31	10.145	9644	CATAGUASES	12.909	278	58.431	51783	GAMELEIRAS	367	5	4.044	3442
ALVARENGA	535	6	3.998	3442	CATAS ALTAS	815	13	4.454	4460	GLAUCILANDIA	298	7	2.521	2442
ALVINOPOLIS	1.861	25	13.320	12623	CATAS ALTAS DA NORUEGA	231	4	3.256	2824	GOIABEIRA	485	8	2.454	2200
ALVORADA DE MINAS	451	4	3.708	3216	CATUJI	768	8	5.838	5001	GOIANA	656	6	3.792	3352
AMPARO DO SERRA	273	11	4.052	3782	CATUTI	419	4	4.117	3622	GONCALVES	744	8	3.699	3672
ANDRADAS	6.388	135	32.424	29861	CAXAMBU	3.155	63	18.543	16529	GONZAGA	475	16	4.212	4212
ANDRELANDIA	188	18	10.355	9184	CEDRO DO ABAETE	106	0	1.147	1075	GOUVEIA	1.059	35	9.521	8657
ANGELANDIA	402	4	5.968	5087	CENTRAL DE MINAS	710	37	4.984	4975	GOVERNADOR VALADARES	43.458	1.450	215.935	181312
ANTONIO CARLOS	1.681	20	9.186	8939	CENTRALINA	1.819	54	7.854	6557	GRAO MOGOL	1.120	13	11.030	9370
ANTONIO DIAS	764	29	7.370	7158	CHACARA	259	11	3.312	2938	GRUPIARA	309	4	1.241	1223
ANTONIO PRADO DE MINAS	161	5	1.543	1521	CHALE	1.208	12	4.748	3349	GUANHAES	4.547	51	26.199	25748
ARACAI	239	2	2.099	1897	CHAPADA DO NORTE	559	3	8.835	7640	GUAPE	2.311	48	11.356	10607
ARACITABA	98	11	1.743	1742	CHAPADA GAUCHA	1.800	18	9.381	8549	GUARACIABA	937	35	8.580	7830
ARACUAI	3.315	61	26.625	25641	CHIADOR	491	8	2.458	2212	GUARACIAMAMA	336	6	4.262	3947
ARAGUARI	27.217	497	87.490	89072	CIPOTANEA	732	25	4.970	4897	GUARANESIA	4.610	39	17.077	14537
ARANTINA	460	6	2.750	2087	CLARAVAL	980	4	3.646	3708	GUARANI	1.453	10	6.331	5320
ARAPONGA	965	14	7.625	6153	CLARO DOS POCOES	897	11	6.620	5982	GUARARA	1.038	18	3.145	3094
ARAPORA	2.627	43	6.324	6787	CLAUDIO	4.213	70	24.907	22629	GUARDA-MOR	1.575	13	6.100	5866
ARAPUA	441	3	2.761	2604	COIMBRA	805	12	6.123	5724	GUAXUPE	12.184	169	40.593	38669
ARAUJOS	933	14	7.911	6746	COLLUNA	789	10	7.006	6897	GUIDOVAL	1.389	23	6.165	5677
ARAXA	30.654	275	93.781	81621	COMENDADOR GOMES	603	5	2.590	2595	GUIMARANIA	1.489	17	6.264	6192
ARCEBURGO	2.021	34	7.080	7028	COMERCINHO	590	6	5.647	5363	GUIRICEMA	1.645	35	6.827	6642
ARCOS	9.995	142	36.875	33807	CONCEICAO DA APARECIDA	1.430	11	9.247	8331	GURINHATA	938	5	5.020	4164
AREADO	2.511	35	10.987	10596	CONCEICAO DA BARRA DE MINAS	562	8	3.144	3111	HELIODORA	1.059	18	5.108	4601
ARGIRITA	506	14	2.356	2229	CONCEICAO DAS ALAGOAS	5.974	149	19.385	18998	IAPU	1.284	37	8.190	7591
ARICANDUVA	348	0	4.094	3884	CONCEICAO DAS PEDRAS	330	4	2.577	2353	IBERTIOGA	517	13	4.403	4327
ARINOS	2.174	30	12.879	11669	CONCEICAO DE IPANEMA	525	4	3.769	3492	IBIA	4.308	60	19.796	17441
ASTOLFO DUTRA	2.079	30	11.115	9575	CONCEICAO DO MATO DENTRO	4.046	39	19.665	19475	IBIAI	785	11	5.424	5149
ATALEIA	1.507	12	10.570	8770	CONCEICAO DO PARA	528	11	5.312	4882	IBIRACATU	272	3	4.352	3928
AUGUSTO DE LIMA	316	11	3.844	3744	CONCEICAO DO RIO VERDE	1.978	29	12.966	9579	IBIRACI	1.862	27	9.234	8867
BAEPENDI	2.834	36	14.795	14341	CONCEICAO DOS OUROS	1.391	37	9.000	8979	IBIRITE	12.164	425	133.674	121529
BALDIM	716	24	6.865	5931	CONEGO MARINHO	191	2	5.077	4503	IBITIURA DE MINAS	941	5	3.059	2929
BAMBUI	5.401	41	19.017	17379	CONFINS	533	17	11.496	6888	IBITURUNA	659	1	2.554	2462
BANDEIRA	652	11	3.837	3324	CONGONHAL	2.343	33	10.114	8630	ICARAI DE MINAS	439	5	7.633	6797
BANDEIRA DO SUL	1.193	16	5.072	4526	CONGONHAS	10.850	111	48.414	46841	IGARAPE	4.290	108	37.585	32204
BARAO DE COCAIS	6.506	84	26.568	24447	CONGONHAS DO NORTE	306	4	4.132	3822	IGARATINGA	1.774	16	8.635	8553
BARAO DE MONTE ALTO	371	16	4.588	4136	CONQUISTA	1.463	20	5.767	5205	IGUATAMA	1.162	11	6.117	5503
BARBACENA	14.065	333	109.143	104712	CONSELHEIRO LAFAIETE	21.459	302	100.706	94087	IUACI	873	20	5.837	5346
BARRA LONGA	578	13	4.968	4868	CONSELHEIRO PENA	3.007	57	15.839	12910	ILICINEA	1.910	32	11.230	10136
BARROSO	4.824	67	16.949	16072	CONSOLACAO	218	4	1.523	1425	IMBE DE MINAS	625	10	4.912	4438
BELA VISTA DE MINAS	1.277	25	7.937	7219	CONTAGEM	67.917	2.069	494.846	462861	INCONFIDENTES	1.326	12	6.453	6021
BELMIRO BRAGA	647	4	2.772	2773	COQUEIRAL	1.288	24	8.146	7550	INDAIBIRA	495	1	5.239	4173
BELO HORIZONTE	341.160	7.483	2.242.071	2037220	CORACAO DE JESUS	1.485	23	19.888	16716	INDIANOPOLIS	1.312	7	5.027	5055
BELO ORIENTE	3.233	78	19.888	16592	CORDISBURGO	395	19	6.893	6589	INGAI	272	7	2.541	2412
BELO VALE	1.688	13	7.719	6850	CORDISLANDIA	465	4	2.751	2505	INHAPIM	2.754	69	19.304	17069
BERILO	386	1	9.545	8855	CORINTO	2.850	59	18.662	17149	INHAUMA	1.025	22	4.963	4820
BERIZAL	328	3	3.757	3755	COROACI	769	20	7.545	6714	INIMUTABA	717	19	5.757	5495
BERTOPOPOLIS	719	6	3.561	3483	COROMANDEL	5.232	98	24.916	22106	IPABA	2.000	62	12.338	11601
BETIM	44.867	1.415	337.188	318629	CORONEL FABRICIANO	14.372	368	73.730	72605	IPANEMA	3.703	80	15.506	13873
BIAS FORTES	115	4	3.082	2843	CORONEL MURTA	581	10	6.609	6293	IPATINGA	43.084	960	200.303	173372
BICAS	3.306	51	11.725	11528	CORONEL PACHECO	209	10	2.500	2308	IPIACU	943	7	3.498	3168
BIQUINHAS	384	4	2.279	2115	CORONEL XAVIER CHAVES	697	4	2.932	2897	IPUIUNA	2.069	43	7.185	7443
BOA ESPERANCA	7.678	149	32.148	32311	CORREGO DANTA	423	8	2.525	2425	IRAI DE MINAS	891	15	5.375	5333
BOCAINA DE MINAS	434	7	3.990	3929	CORREGO DO BOM JESUS	835	8	3.477	3084	ITABIRA	30.063	400	90.893	75382
BOCAIUVA	4.288	73	37.633	35233	CORREGO FUNDO	1.520	8	5.869	5214	ITABIRINHA	1.378	44	8.486	7914
BOM DESPACHO	10.582	121	42.919	36260	CORREGO NOVO	365	14	2.421	1877	ITABIRITO	16.487	175	46.658	43595
BOM JARDIM DE MINAS	1.084	5	5.938	5978	COUTO DE MAGALHAES DE MINAS	302	7	3.737	3185	ITACAMBIRA	410	3	3.262	3047
BOM JESUS DA PENHA	1.077	20	3.749	3713	CRISOLITA	334	3	4.112	3630	ITACARAMBI	969	19	11.933	10856
BOM JESUS DO AMPARO	474	8	4.831	4555	CRISTAIS	2.336	32	10.685	9523	ITAGUARA	3.884	34	12.524	11189
BOM JESUS DO GALHO	970	39	11.635	9730	CRISTALIA	483	3	3.934	3634	ITAIPE	487	7	8.467	6716
BOM REPOUSO	1.892	33	10.575	9253	CRISTIANO OTONI	662	18	4.511	3947	ITAJUBA	17.249	463	78.154	72687
BOM SUCESSO	1.931	30	14.352	13917	CRISTINA	1.343	9	8.662	7972	ITAMARANDIBA	5.530	33	27.020	25000
BONFIM	809	19	7.150	6530	CRUCILANDIA	977	8	5.274	4592	ITAMARATI DE MINAS	1.134	8	3.608	3589
BONFINOPOLIS DE MINAS	913	14	4.093	3968	CRUZEIRO DA F									

**DISTRIBUIÇÃO DE CASOS E ÓBITOS CONFIRMADOS DA COVID-19 SEGUNDO LOCAL DE RESIDÊNCIA, MINAS GERAIS, 2020-2021**

Local de Residência	Casos*	Óbitos	Doses 1 Aplicadas	Doses 2 Aplicadas
LAGOA DOURADA	1.758	15	10.257	9967
LAGOA FORMOSA	3.000	68	16.331	15475
LAGOA GRANDE	1.681	34	7.256	6492
LAGOA SANTA	9.829	137	47.599	44928
LAJINHÁ	3.437	49	17.000	16100
LAMBARI	3.820	44	16.655	15896
LAMIM	450	4	3.203	3053
LARANJAL	1.322	29	5.583	5151
LASSANCE	901	8	5.621	5270
LAVRAS	22.591	190	85.336	82808
LEANDRO FERREIRA	496	7	2.779	2694
LEME DO PRADO	349	3	3.402	3122
LEOPOLDINA	10.662	195	43.508	38256
LIBERDADE	257	10	4.283	4165
LIMA DUARTE	2.052	51	14.405	14052
LIMEIRA DO OESTE	2.247	37	7.415	6536
LONTRA	813	10	6.816	6497
LUISBURGO	645	18	5.515	5358
LUISLANDIA	330	2	4.631	4113
LUMINARIAS	621	12	4.127	3665
LUZ	5.097	38	14.941	13512
MACHACALIS	836	14	5.298	4958
MACHADO	8.258	110	33.593	29368
MADRE DE DEUS DE MINAS	958	14	4.636	4252
MALACACHETA	1.753	28	13.712	12043
MAMONAS	599	7	4.686	4761
MANGA	1.821	18	14.555	12314
MANHUACU	8.529	242	74.352	69349
MANHUMIRIM	2.875	52	16.233	15220
MAINTENA	3.830	82	19.685	15443
MAR DE ESPANHA	2.328	45	11.401	10608
MARAVILHAS	690	7	5.916	5195
MARIA DA FE	2.372	50	11.399	10967
MARIANA	15.372	109	54.892	49363
MARILAC	435	10	3.338	2963
MARIO CAMPOS	1.496	55	12.372	11302
MARIPA DE MINAS	667	14	3.021	2895
MARLIERIA	507	17	3.579	3400
MARMELOPOLIS	433	9	2.788	2445
MARTINHO CAMPOS	2.591	40	12.205	10123
MARTINS SOARES	629	13	6.187	5695
MATA VERDE	789	9	5.873	5602
MATERLANDIA	236	2	3.900	3331
MATEUS LEME	7.874	98	31.236	27640
MATHIAS LOBATO	452	13	2.672	2148
MATIAS BARBOSA	3.014	66	12.196	10411
MATIAS CARDOSO	535	12	8.571	6781
MATIPO	2.454	41	14.924	11950
MATO VERDE	1.712	17	10.650	9800
MATOZINHOS	6.957	115	32.750	29505
MATUTINA	423	7	3.575	3507
MEDEIROS	493	2	3.082	2963
MEDINA	1.217	31	15.869	15337
MENDES PIMENTEL	1.090	11	4.788	4481
MERCES	444	21	8.979	8200
MESQUITA	510	8	4.224	3870
MINAS NOVAS	1.425	25	17.902	17510
MINDURI	390	11	3.095	2849
MIRABELA	1.485	22	9.152	8087
MIRADOURO	1.113	14	7.574	7205
MIRAI	2.434	18	10.211	9518
MIRAVANIA	8	2	3.331	3051
MOEDA	400	14	4.494	3731
MOEMA	1.779	14	6.364	5265
MONJOLOS	60	3	1.877	1811
MONSENHOR PAULO	1.417	10	7.652	6209
MONTALVANIA	1.897	19	11.510	10118
MONTE ALEGRE DE MINAS	2.479	45	16.352	14577
MONTE AZUL	2.183	37	16.875	16270
MONTE BELO	2.531	37	12.783	11115
MONTE CARMELO	9.736	182	41.703	38427
MONTE FORMOSO	384	7	3.446	2675
MONTE SANTO DE MINAS	3.922	65	17.607	15299
MONTE SIAO	5.267	44	19.903	16974
MONTES CLAROS	71.664	1.034	336.809	303831
MONTEZUMA	726	5	5.255	4633
MORADA NOVA DE MINAS	1.281	13	7.476	7279
MORRO DA GARÇA	293	10	2.144	2079
MORRO DO PILAR	204	5	2.980	2461
MUNHOZ	856	15	5.156	4728
MURIAE	14.901	364	84.741	77871
MUTUM	3.379	49	22.404	19068
MUZAMBINHO	4.666	44	20.010	17796
NACIP RAYDAN	401	7	2.154	1804
NANUQUE	6.956	134	29.955	24861
NAQUE	581	23	4.305	3826
NATALANDIA	444	8	3.084	2862
NATERCIA	905	9	4.222	4121
NAZARENO	941	11	7.184	6871
NEPOMUCENO	4.713	53	21.448	20695
NINHEIRA	747	9	8.127	7009
NOVA BELEM	597	14	2.768	2541
NOVA ERA	3.668	56	14.220	13077
NOVA LIMA	28.344	259	88.391	82658
NOVA MODICA	607	17	2.868	2724
NOVA PONTE	2.637	35	12.454	11620
NOVA PORTEIRINHA	781	9	5.970	4800
NOVA RESENDE	3.225	36	13.641	13979
NOVA SERRANA	8.484	241	74.505	67808
NOVA UNIAO	728	8	5.438	4961
NOVO CRUZEIRO	1.962	34	21.480	20362
NOVO ORIENTE DE MINAS	853	20	7.531	5220
NOVORIZONTE	431	5	4.026	3769
OLARIA	159	3	1.963	1855
OLHOS-D'AGUA	294	6	4.281	3941
OLIMPIO NORONHA	411	4	2.347	2303
OLIVEIRA	6.185	87	34.513	33335
OLIVEIRA FORTES	230	2	1.836	1803
ONCA DE PITANGUI	384	6	2.567	2129
ORATORIOS	495	14	3.948	3952
ORIZANIA	759	14	6.000	5643
OURO BRANCO	6.988	62	33.877	33818
OURO FINO	5.831	78	29.755	24072
OURO PRETO	12.617	140	71.193	66781
OURO VERDE DE MINAS	436	10	5.310	4865
PADRE CARVALHO	420	8	3.856	3184
PADRE PARAISO	1.362	28	12.984	12428
PAI PEDRO	183	3	4.888	4304
PAINEIRAS	482	6	3.859	3795
PAINS	1.798	10	6.887	6800
PAIVA	245	3	1.426	1258
PALMA	931	16	5.146	4767
PALMOPOLIS	544	12	5.237	5329
PAPAGAIOS	2.917	23	11.672	10532
PARA DE MINAS	13.394	279	74.634	67757
PARACATU	16.678	279	72.472	67625
PARAGUACU	4.960	55	18.132	14548
PARAISOPOLIS	3.945	67	17.476	16090
PARAOPEBA	3.427	37	18.983	19016
PASSA QUATRO	2.769	48	13.730	12574
PASSA TEMPO	1.050	8	6.726	7077
PASSABEM	175	6	1.489	1484
PASSA-VINTE	264	6	1.968	1930
PASSOS	22.508	375	91.928	82192
PATIS	471	0	4.639	3984
PATOS DE MINAS	29.536	599	138.018	125165
PATROCINIO	14.366	260	73.874	63393
PATROCINIO DO MURIAE	610	12	5.119	4376
PAULA CANDIDO	1.051	9	7.919	7348
PAULISTAS	461	5	3.989	3827
PAVAO	884	12	5.841	5379
PECANHA	1.381	25	12.078	11372
PEDRA AZUL	2.449	46	16.716	15947

Local de Residência	Casos*	Óbitos	Doses 1 Aplicadas	Doses 2 Aplicadas
PEDRA BONITA	618	8	5.249	4872
PEDRA DO ANTA	281	5	3.025	3033
PEDRA DO INDAIA	733	7	3.602	3301
PEDRA DOURADA	407	2	2.468	2210
PEDRALVA	1.360	15	10.006	9003
PEDRAS DE MARIA DA CRUZ	180	14	6.678	6122
PEDRINOPOLIS	834	12	3.254	2849
PEDRO LEOPOLDO	8.376	206	50.574	46660
PEDRO TEIXEIRA	25	0	1.763	1692
PEQUERI	492	9	2.809	2550
PEQUI	466	10	3.616	2835
PERDIGAO	2.256	18	9.482	8218
PERDIZES	3.654	29	13.622	12377
PERDOES	4.520	43	17.143	17150
PERIQUITO	749	27	5.259	4575
PESCADOR	730	6	3.004	2723
PIAU	344	14	2.284	2222
PIEDADE DE CARATINGA	1.129	26	6.912	6220
PIEDADE DE PONTE NOVA	312	9	3.443	3217
PIEDADE DO RIO GRANDE	655	11	4.033	3910
PIEDADE DOS GERAIS	76	7	4.251	4327
PIMENTA	1.741	22	7.486	6979
PINGO D'AGUA	505	14	3.696	3403
PINTOPOULIS	251	5	5.621	5015
PIRACEMA	99	18	5.844	5453
PIRAJUBA	1.190	28	5.881	5149
PIRANGA	1.092	38	13.192	12648
PIRANGUCU	979	16	4.681	4745
PIRANGUINHO	1.435	48	6.526	5946
PIRAPETINGA	4.402	37	9.015	8020
PIRAPORA	9.589	111	42.932	40267
PIRAUBA	1.635	27	9.998	8494
PITANGUI	3.424	105	21.924	19423
PIUMHI	9.015	129	29.447	26520
PLANURA	2.546	51	8.755	8418
POCO FUNDO	3.657	14	14.424	13612
POCOS DE CALDAS	23.216	553	146.555	133749
POCRANE	986	10	7.342	6986
POMPEU	4.616	64	25.381	23382
PONTE NOVA	8.278	219	48.851	47695
PONTO CHIQUE	495	14	3.998	2590
PONTO DOS VOLANTES	496	24	8.036	7413
PORTEIRINHA	4.938	69	29.759	27667
PORTO FIRME	1.267	16	8.214	7513
POTE	1.721	21	11.540	10330
POUSO ALEGRE	35.598	491	138.840	124957
POUSO ALTO	1.262	29	6.101	5655
PRADOS	1.317	21	8.284	7236
PRATA	5.229	111	23.217	21528
PRATAPOLIS	1.566	28	7.113	6851
PRATINHA	429	3	3.356	3099
PRESIDENTE BERNARDES	520	8	4.354	4060
PRESIDENTE JUSCELINO	247	6	3.560	3260
PRESIDENTE KUBITSCHEK	356	7	2.814	2555
PRESIDENTE OLEGARIO	2.110	34	15.147	12631
PRUDENTE DE MORAIS	908	25	8.377	7710
QUARTEL GERAL	335	4	2.790	2678
QUELUZITO	243	5	2.079	1890
RAPOSOS	1.976	45	12.366	11236
RAUL SOARES	3.507	60	18.938	18201
RECREIO	1.345	25	7.471	7129
REDUTO	587	15	8.982	5389
RESENDE COSTA	1.488	23	9.236	8912
RESPLENDOR	3.028	62	12.359	11604
RESSAQUINHA	598	11	4.114	3863
RIACHINHO	1.056	10	5.519	5083
RIACHO DOS MACHADOS	889	8	6.712	5515
RIBEIRAO DAS NEVES	24.266	871	220.272	192516
RIBEIRAO VERMELHO	798	12	3.695	3273
RIO ACIMA	1.575	33	7.831	7512
RIO CASCA	1.608	52	10.805	9699
RIO DO PRADO	613	8	3.977	3766
RIO DOCE	422	10	2.764	2655
RIO ESPERA	468	13	5.193	4427
RIO MANSO	763	11	4.865	4427
RIO NOVO	675	29	6.708	6643
RIO PARANAIBA	2.951	29	12.174	11712
RIO PARDO DE MINAS	1.654	10	21.039	17819
RIO PIRACICABA	3.149	28	13.667	12057
RIO POMBA	1.056	39	15.095	14619
RIO PRETO	1.073	6	4.124	3478
RIO VERMELHO	1.020	6	10.204	9374
RITAPOLIS	683	15	4.086	4096
ROCHEDO DE MINAS	264	4	2.035	2025
RODEIRO	1.509	20	7.135	5913
ROMARIA	762	9	3.193	2946
ROSARIO DA LIMEIRA	401	7	4.196	3616
RUBELITA	524	3	5.712	5322
RUBIM	1.704	26	7.046	6297
SABARA	10.019	250	99.605	91465
SABINOPOLIS	1.302	24	12.515	12052
SACRAMENTO	6.393	84	20.754	20866
SALINAS	5.741	61	34.716	29942
SALTO DA DIVISA	774	21	5.645	5579
SANTA BARBARA	5.572	50	27.501	24586
SANTA BARBARA DO LESTE	736	28	7.158	6374
SANTA BARBARA DO MONTE VERDE	392	11	2.496	2507
SANTA BARBARA DO TUGURIO	331	6	3.588	3580
SANTA CRUZ DE MINAS	1.838	23	6.153	5772
SANTA CRUZ DE				