

BOLETIM EPIDEMIOLÓGICO

COVID-19: Doença causada pelo coronavírus – 19

sexta-feira, 1 de abril de 2022



SAÚDE



MINAS GERAIS
GOVERNO DIFERENTE. ESTADO EFICIENTE.



CENÁRIO EM MINAS GERAIS - COVID-19

Total de Casos Confirmados

3.329.451

Casos em Acompanhamento

53.327

Casos Recuperados

3.215.245

Óbitos Confirmados

60.879

Fonte: Painel COVID-19 MG/Sala de Situação/SubVS/SES/MG. Dados parciais, sujeitos a alterações.

TOTAL DE CASOS CONFIRMADOS: soma dos casos confirmados que não evoluíram para óbito e dos óbitos confirmados por COVID-19.

CASOS RECUPERADOS: casos confirmados de COVID-19 que receberam alta hospitalar e/ou cumpriram isolamento domiciliar de 10 dias E estão há 72h assintomáticos (sem a utilização de medicamentos sintomáticos) E sem intercorrências.

CASOS EM ACOMPANHAMENTO: casos confirmados de COVID-19 que não evoluíram para óbito, cuja condição clínica permanece sendo acompanhada ou aguarda atualização pelos municípios.

ÓBITOS CONFIRMADOS: óbitos confirmados para COVID-19.



Nº de Casos Confirmados nas Últimas 24h

3.091



Nº de Óbitos Confirmados nas Últimas 24h*

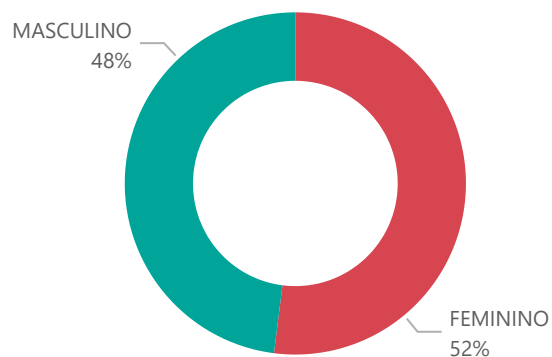
29

Observação: o número de casos e óbitos confirmados nas últimas 24h pode não retratar a ocorrência de novos casos no período, mas o total de casos notificados à SES/MG nas últimas 24h.

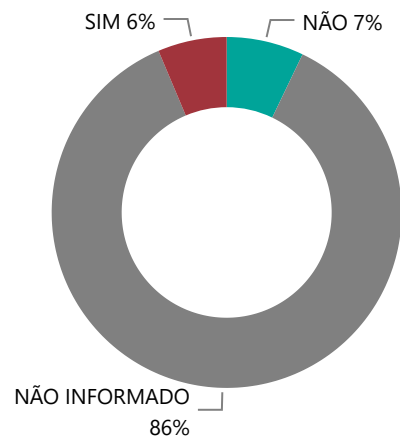
1

PERFIL EPIDEMIOLÓGICO DOS CASOS CONFIRMADOS DE COVID-19 QUE NÃO EVOLUÍRAM PARA ÓBITO, MG, 2020-2021

Quantidade de Casos por Sexo

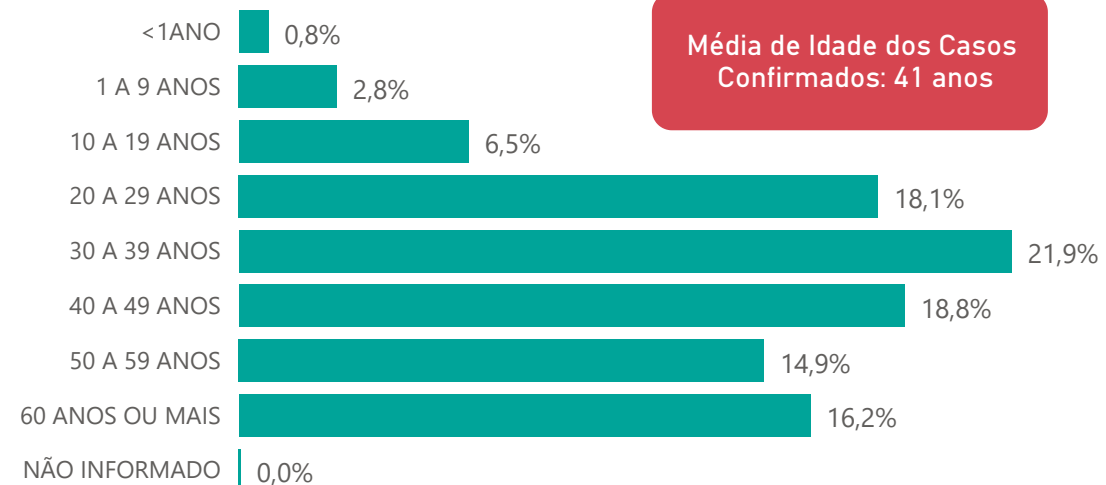


Apresenta Fator de Risco (Comorbidade*)

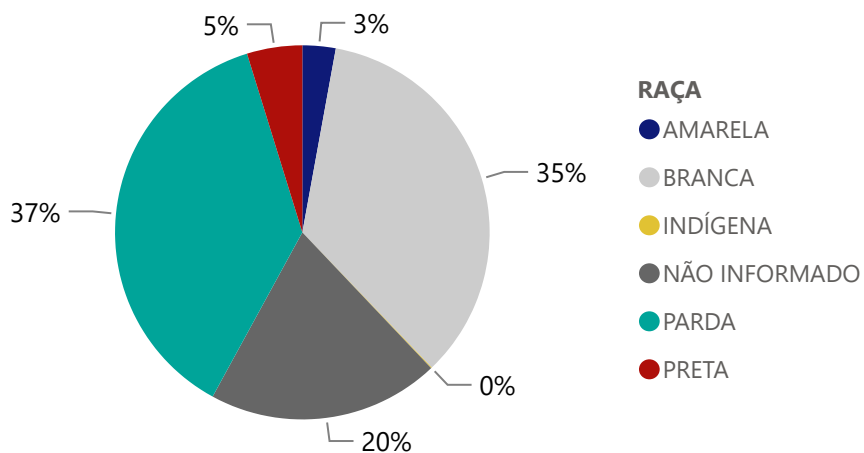


*Dados parciais, aguardando atualização dos municípios.

Quantidade de casos por Faixa Etária



Notificações por Raça



Municípios Afetados



CMC
CORONA VÍRUS

2

DADOS DE HOSPITALIZAÇÃO E ISOLAMENTO DOMICILIAR DOS CASOS CONFIRMADOS DE COVID-19, MG, 2020-2021

Internados*



211.579

Isolamento Domiciliar



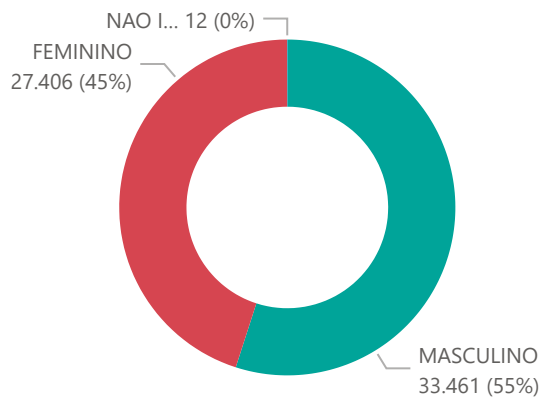
3.117.872

*Casos confirmados de COVID-19 que precisaram de internação hospitalar na rede pública ou privada de Minas Gerais. Dados cumulativos, registrados desde o início da pandemia.

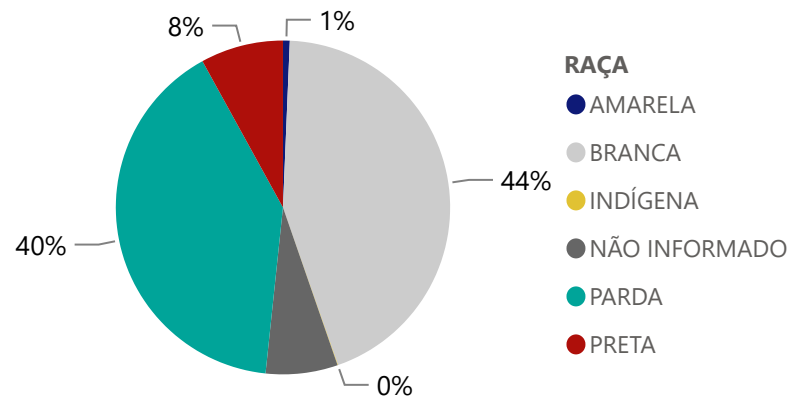
Fonte: Painel COVID-19 MG/ Sala de Situação/SubVS/SES-MG; E-SUS VE; SIVEP-Gripe. Dados parciais, sujeitos a alterações.

Fonte: Sala de Situação/SubVS/SES-MG; E-SUS VE; SIVEP-Gripe. Dados parciais, sujeitos a alterações.

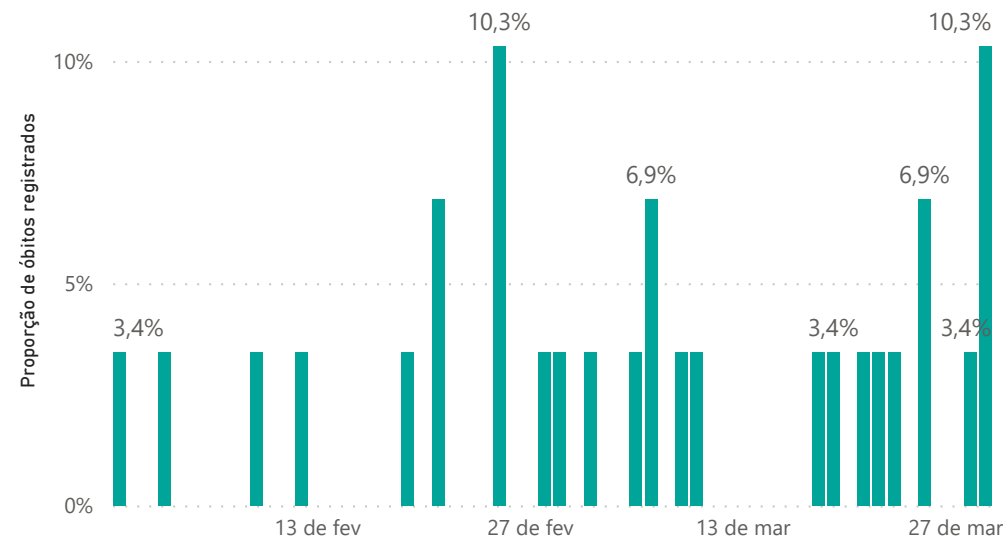
Quantidade de Óbitos por Sexo



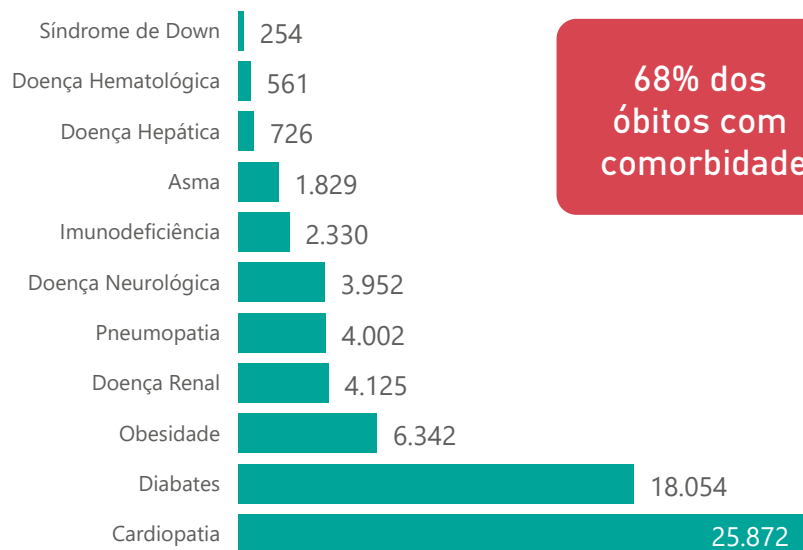
Notificações por Raça



Óbitos Registrados nas Últimas 24 Horas, por Data de Ocorrência



Comorbidade*



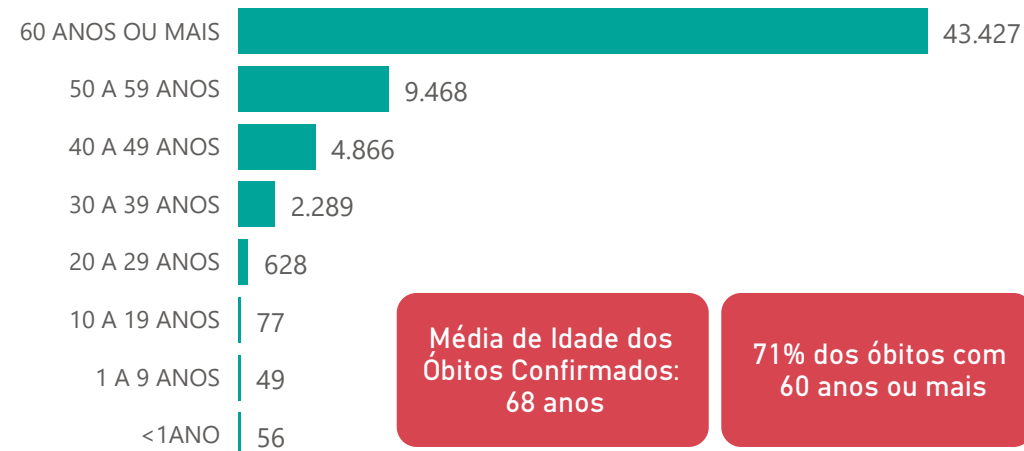
68% dos óbitos com comorbidade

1,8%

Nº de Municípios com Óbitos



Quantidade de Óbitos por Faixa Etária



Média de Idade dos Óbitos Confirmados: 68 anos

71% dos óbitos com 60 anos ou mais

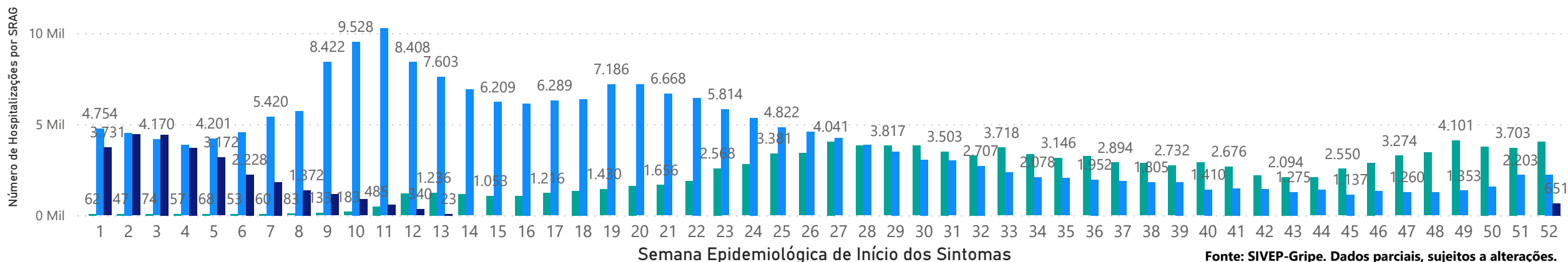
*Os casos que evoluíram a óbito podem ter mais de uma comorbidade.

4

HOSPITALIZAÇÕES POR SÍNDROME RESPIRATÓRIA AGUDA GRAVE (SRAG) 2019-2021

NÚMERO DE HOSPITALIZAÇÕES POR SÍNDROME RESPIRATÓRIA AGUDA GRAVE (SRAG) SEGUNDO SEMANA EPIDEMIOLÓGICA (SE) DE INÍCIO DE SINTOMAS, MG, 2020 - 2022

ANO ● 2020 ● 2021 ● 2022



5

DADOS LABORATORIAIS DE COVID-19, REDE PÚBLICA-MG 2020-2021



Fonte: GAL/FUNED. COES MINAS/COVID-19/SESMG. Dados parciais, sujeitos a alterações.

*Não apresentaram resultado que pode ser concluído como positivo ou negativo.

6

DADOS DE VACINAÇÃO

TOTAL DE DOSES APLICADAS EM MG

1ª DOSE

17.486.414

2ª DOSE

15.961.192

DOSE ÚNICA

517.846

DOSE DE REFORÇO

8.803.419

DOSES RECEBIDAS PELO MS



49.412.869

DOSES DISTRIBUÍDAS PELA SES-MG



46.785.310

Fonte: Localiza SUS. Dados parciais, sujeitos a alterações pelo Ministério da Saúde.

https://qsprod.saude.gov.br/extensions/DEMAs_C19VAC_Distr/DEMAs_C19VAC_Distr.html

DISTRIBUIÇÃO DE CASOS E ÓBITOS CONFIRMADOS DA COVID-19 SEGUNDO LOCAL DE RESIDÊNCIA, MINAS GERAIS, 2020-2021

Local de Residência	Casos*	Óbitos	Doses 1 Aplicadas	Doses 2 Aplicadas	Local de Residência	Casos*	Óbitos	Doses 1 Aplicadas	Doses 2 Aplicadas	Local de Residência	Casos*	Óbitos	Doses 1 Aplicadas	Doses 2 Aplicadas
ABADIA DOS DOURADOS	1.427	20	6.065	5476	CARAI	1.412	21	16.807	14476	FELISBURGO	1.328	17	5.466	4917
ABAETE	3.160	49	20.155	18788	CARANAIBA	278	4	2.939	2764	FELIXLANDIA	1.995	33	11.461	11103
ABRE CAMPO	1.898	19	10.912	9975	CARANDAI	3.309	58	21.194	19620	FERNANDES TOURINHO	263	14	2.578	2235
ACAIACA	258	12	3.961	3444	CARANGOLA	5.463	130	27.861	25728	FERROS	804	15	8.541	7724
ACUCENA	807	38	7.016	6796	CARATINGA	12.217	299	62.969	59870	FERVEDOURO	1.491	19	8.877	7611
AGUA BOA	1.011	14	10.547	10261	CARBONITA	1.236	6	8.071	7433	FLORESTAL	274	14	5.832	5454
AGUA COMPRIDA	331	9	1.980	1980	CAREACU	955	17	5.609	5360	FORMIGA	19.953	286	60.948	55112
AGUANIL	1.287	8	4.131	3828	CARLOS CHAGAS	3.178	38	15.913	14952	FORMOSO	408	10	5.896	5553
AGUAS FORMOSAS	1.609	37	14.500	13587	CARMESIA	273	1	2.283	2158	FORTALEZA DE MINAS	721	9	3.060	2921
AGUAS VERMELHAS	562	11	10.008	9119	CARMO DA CACHOEIRA	1.460	23	10.442	9442	FORTUNA DE MINAS	123	3	2.784	2518
AIMORES	3.296	85	19.805	17557	CARMO DA MATA	1.401	12	10.437	9355	FRANCISCO BADARO	295	7	6.183	5655
AIURUOCA	733	12	5.252	4842	CARMO DE MINAS	1.486	31	10.321	9643	FRANCISCO DUMONT	365	6	3.691	3386
ALAGOA	652	8	2.262	2632	CARMO DO CAJURU	1.497	60	18.687	17079	FRANCISCO SA	1.349	50	17.035	16121
ALBERTINA	620	11	2.736	2382	CARMO DO PARANAIBA	4.838	128	27.715	24467	FRANCISOPOLIS	415	3	4.360	3988
ALEM PARAIBA	5.858	170	28.131	22997	CARMO DO RIO CLARO	4.088	77	16.079	15828	FREI GASPAR	782	16	4.446	4330
ALFENAS	20.385	246	67.982	58742	CARMOPOLIS DE MINAS	4.020	58	14.780	13979	FREI INOCENCIO	1.008	30	6.951	5383
ALFREDO VASCONCELOS	1.134	16	5.202	5135	CARNEIRINHO	2.423	50	8.177	7706	FREI LAGONEGRO	238	5	3.312	3141
ALMENARA	6.589	65	32.607	27806	CARRANCAS	845	10	3.992	3727	FRONTEIRA	3.095	67	12.340	10666
ALPERCATA	560	23	6.380	5173	CARVALHOPOLIS	675	8	3.013	2996	FRONTEIRA DOS VALES	792	10	3.684	3433
ALPINOPOLIS	3.821	51	15.563	15083	CARVALHOS	486	3	3.791	3658	FRUTA DE LEITE	258	3	3.776	3299
ALTEROSA	1.555	41	11.873	11320	CASA GRANDE	232	4	1.998	1950	FRUTAL	14.556	296	49.938	44331
ALTO CAPARAO	545	9	4.544	4019	CASCALHO RICO	417	4	2.680	2515	FUNILANDIA	354	11	4.143	3766
ALTO JEQUITIBA	1.360	13	7.002	6530	CASSIA	2.662	68	14.104	13477	GALILEIA	902	26	4.914	3923
ALTO RIO DOCE	963	31	10.147	9665	CATAGUASES	13.033	282	58.799	53078	GAMELEIRAS	367	5	4.496	3939
ALVARENGA	535	6	4.039	3575	CATAS ALTAS	820	13	4.458	4471	GLAUCILANDIA	302	7	2.734	2547
ALVINOPOLIS	1.891	25	13.406	12894	CATAS ALTAS DA NORUEGA	238	4	3.256	2824	GOIABEIRA	491	8	2.476	2142
ALVORADA DE MINAS	451	4	3.768	3366	CATUIJI	776	8	5.949	5124	GOIANA	658	7	3.809	3392
AMPARO DO SERRA	282	11	4.061	3879	CATUTI	426	4	4.191	3676	GONCALVES	835	8	3.700	3676
ANDRADAS	6.468	137	34.899	30840	CAXAMBU	3.215	63	18.670	16618	GONZAGA	477	16	4.212	3913
ANDRELANDIA	188	18	10.535	9274	CEDRO DO ABAETE	105	1	1.147	1089	GOUVEIA	1.099	35	9.521	8730
ANGELANDIA	403	4	5.992	5127	CENTRAL DE MINAS	710	37	5.001	4995	GOVERNADOR VALADARES	44.180	1.458	217.237	183792
ANTONIO CARLOS	1.713	20	9.188	8965	CENTRALINA	1.832	54	7.858	6543	GRAO MOGOL	1.171	13	11.037	9200
ANTONIO DIAS	768	29	7.374	7158	CHACARA	259	11	3.319	2901	GRUPIARA	309	4	1.241	1223
ANTONIO PRADO DE MINAS	161	5	1.543	1527	CHALE	1.231	12	4.751	3354	GUANHAE	4.583	52	26.218	25829
ARACAI	242	2	2.099	1907	CHAPADA DO NORTE	567	3	8.860	7875	GUAPE	2.347	49	11.365	10621
ARACITABA	98	11	1.743	1744	CHAPADA GAUCHA	1.832	19	9.402	8604	GUARACIABA	950	35	8.580	7830
ARACUAI	3.328	61	26.704	25765	CHIADOR	491	8	2.518	2293	GUARACIAMA	342	6	4.306	4067
ARAGUARI	27.798	502	87.661	89622	CIPOTANEA	753	26	4.967	4997	GUARANESIA	4.649	41	17.329	14949
ARANTINA	469	7	2.750	2087	CLARAVAL	981	4	3.649	3713	GUARANI	1.453	10	6.336	5370
ARAPONGA	974	14	7.751	6362	CLARO DOS POCOES	911	12	6.647	6015	GUARARA	1.052	18	3.148	3104
ARAPORA	2.630	43	6.340	6874	CLAUDIO	4.213	70	26.519	23590	GUARDA-MOR	1.670	13	6.106	5893
ARAPUA	441	3	2.729	2681	COIMBRA	805	12	6.125	5729	GUAXUPE	12.313	174	40.655	38827
ARAUJOS	932	15	7.971	6952	COLUNA	800	10	7.012	6927	GUIDOVAL	1.389	23	6.176	5706
ARAXA	30.895	281	94.556	83877	COMENDADOR GOMES	603	5	2.594	2507	GUIMARANIA	1.492	17	6.267	6205
ARCEBURGO	2.028	35	7.084	6950	COMERCINHO	590	6	5.657	5392	GUIRICEMA	1.648	35	6.829	6660
ARCOS	9.995	142	37.056	34565	CONCEICAO DA APARECIDA	1.466	11	9.267	8382	GURINHATA	948	5	5.023	4189
AREADO	2.588	35	10.999	10630	CONCEICAO DA BARRA DE MINAS	568	8	3.150	3130	HELIODORA	1.071	18	5.110	4628
ARGIRITA	514	14	2.356	2229	CONCEICAO DAS ALAGOAS	5.987	151	21.418	19766	IAPU	1.698	37	8.247	7836
ARICANDUVA	354	0	4.100	3901	CONCEICAO DAS PEDRAS	330	4	2.595	2405	IBERTIOGA	528	13	4.406	4337
ARINOS	2.213	30	12.900	11797	CONCEICAO DE IPANEMA	528	4	3.780	3673	IBIA	4.349	61	19.998	18079
ASTOLFO DUTRA	2.087	30	11.267	9860	CONCEICAO DO MATO DENTRO	4.077	39	19.677	19538	IBIAI	811	11	5.426	5158
ATALEIA	1.507	12	10.626	9006	CONCEICAO DO PARA	529	11	5.314	4893	IBIRACATU	281	3	4.352	3928
AUGUSTO DE LIMA	316	11	3.848	3749	CONCEICAO DO RIO VERDE	2.002	30	12.974	9622	IBIRACI	1.874	27	9.242	8914
BAEPENDI	2.860	37	14.796	14370	CONCEICAO DOS OUROS	1.436	38	9.014	9012	IBIRITE	12.455	431	133.793	122008
BALDIM	720	24	6.949	6246	CONEGO MARINHO	193	2	5.082	4510	IBITIURA DE MINAS	947	5	3.069	2954
BAMBUI	5.902	41	19.034	17441	CONFINS	533	17	11.032	7021	IBITURUNA	667	1	2.554	2465
BANDEIRA	660	11	3.842	3338	CONGONHAL	2.355	33	10.126	8654	ICARAI DE MINAS	439	5	7.806	6967
BANDEIRA DO SUL	1.195	16	5.076	4538	CONGONHAS	10.886	112	48.442	47037	IGARAPE	4.406	112	37.972	32962
BARAO DE COCAIS	6.612	84	26.568	24677	CONGONHAS DO NORTE	314	4	4.263	3807	IGARATINGA	1.802	16	9.351	8061
BARAO DE MONTE ALTO	371	16	4.657	4218	CONQUISTA	1.499	21	6.098	5364	IGUATAMA	1.199	11	6.128	5546
BARBACENA	14.174	343	109.215	105078	CONSELHEIRO LAFAIETE	21.693	304	100.706	94087	IJACI	879	20	5.873	5626
BARRA LONGA	579	13	4.972	4878	CONSELHEIRO PENA	3.045	58	15.888	13453	ILICINEA	1.950	32	11.342	10453
BARROSO	4.903	69	16.974	16128	CONSOLACAO	226	4	1.528	1526	IMBE DE MINAS	634	10	4.915	4461
BELA VISTA DE MINAS	1.283	25	7.937	7258	CONTAGEM	68.648	2.092	495.727	465668	INCONFIDENTES	1.339	12	6.482	6175
BELMIRO BRAGA	648	5	2.804	2821	COQUEIRAL	1.320	25	8.205	7797	INDAIBIRA	501	1	5.405	4931
BELO HORIZONTE	370.168	7.641	2.294.551	2090058	CORACAO DE JESUS	1.495	24	19.949	16843	INDIANOPOLIS	1.318	7	5.034	5080
BELO ORIENTE	3.261	81	20.059	16780	CORDISBURGO	394	20	6.894	6605	INGAI	272	7	2.732	2439
BELO VALE	1.708	15	8.146	6941	CORDISLANDIA	469	4	2.770	2581	INHAPIM	2.754	72	19.446	17356
BERILO	405	1	9.756	8942	CORINTO	2.867	59	18.679	17236	INHAUMA	1.025	22	4.963	4820
BERIZAL	328	3	3.760	3770	COROACI	772	21	7.598	6988	INIMUTABA	731	19	5.763	5548
BERTOPOPOLIS	719	6	3.570	3489	COROMANDEL	5.352	98	25.204	22553	IPABA	2.005	63	12.364	11663
BETIM	45.066	1.424	337.415	319989	CORONEL FABRICIANO	17.762	371	73.854	73000	IPANEMA	3.714	82	15.561	14114
BIAS FORTES	364	4	3.085	2848	CORONEL MURTA	583	10	6.609	6297	IPATINGA	43.631	969	202.412	176532
BICAS	3.321	52	11.734	11566	CORONEL PACHECO	209	10	2.730	2566	IPIACU	951	7	3.506	3256
BIQUINHAS	421	4	2.197	2253	CORONEL XAVIER CHAVES	714	4	2.939	2902	IPUIUNA	2.090	43	7.189	7480
BOA ESPERANCA	7.747	151	32.174	32406	CORREGO DANTA	459	9	2.526	2428	IRAI DE MINAS	891	15	5.389	5365
BOCAINA DE MINAS	453	7	3.996	3936	CORREGO DO BOM JESUS	837	8	3.497	3122	ITABIRA	30.110	404	90.964	75618
BOCAIUVA	4.323	74	37.674	35339	CORREGO FUNDO	1.535	8	5.438	5018	ITABIRINHA	1.379	44	8.766	7964
BOM DESPACHO	10.669	127	44.362	37010	CORREGO NOVO	365	14	2.430	2042	ITABIRITO	16.567	175	46.709	43779
BOM JARDIM DE MINAS	1.095	7	5.947	5994	COUTO DE MAGALHAES DE MINAS	302	7	3.758	3347	ITACAMBIRA	420	3	3.263	3066
BOM JESUS DA PENHA	1.102	20	4.069	3860	CRISOLITA	334	3	4.114	3637	ITACARAMBI	974	19	11.965	10939
BOM JESUS DO AMPARO	630	8	4.834	4567	CRISTAIS	2.354	32	10.751	9778	ITAGUARA	3.913	35	12.718	11597
BOM JESUS DO GALHO	978	39	11.712	9930	CRISTALIA	484	3	3.977	3749	ITAPEI	487	7	8.480	6870
BOM REPOUSO	1.934	33	10.741	9540	CRISTIANO OTONI	667	18	4.552	4018	ITAJUBA	17.508	465	78.237	74630
BOM SUCESSO	1.938	30	14.288	14070	CRISTINA	1.347	10	8.719	8141	ITAMARANDIBA	5.706	33	28.790	25042
BONFIM	813	20	7.203	6614	CRUCILANDIA	981	8	5.407	5084	ITAMARATI DE MINAS	1.134	8	3.608	3591
BONFINOPOLIS DE MINAS	925	14	4.096	3975	CRUZEIRO DA									

DISTRIBUIÇÃO DE CASOS E ÓBITOS CONFIRMADOS DA COVID-19 SEGUNDO LOCAL DE RESIDÊNCIA, MINAS GERAIS, 2020-2021

Local de Residência	Casos*	Óbitos	Doses 1 Aplicadas	Doses 2 Aplicadas
LAGOA DOURADA	1.784	15	10.261	9997
LAGOA FORMOSA	3.021	68	16.336	15528
LAGOA GRANDE	1.713	34	7.048	6428
LAGOA SANTA	10.113	138	47.616	45045
LAJINHA	3.458	49	17.300	16500
LAMBARI	3.894	44	16.692	15929
LAMIM	453	4	3.203	3053
LARANJAL	1.325	30	5.657	5295
LASSANCE	907	8	5.746	5452
LAVRAS	22.987	193	85.403	83173
LEANDRO FERREIRA	502	7	2.780	2699
LEME DO PRADO	372	3	3.402	3128
LEOPOLDINA	10.665	199	43.993	39366
LIBERDADE	256	11	4.286	4171
LIMA DUARTE	2.051	54	14.407	14059
LIMEIRA DO OESTE	2.257	37	7.487	6673
LONTRA	919	10	7.595	6647
LUISBURGO	649	18	5.525	5377
LUISLANDIA	331	2	4.639	4151
LUMINARIAS	623	12	4.159	3779
LUZ	5.151	39	16.053	13870
MACHACALIS	836	14	5.308	4997
MACHADO	8.403	111	33.944	30230
MADRE DE DEUS DE MINAS	984	15	4.636	4252
MALACACHETA	1.761	28	13.733	12121
MAMONAS	601	8	4.986	4776
MANGA	1.830	18	15.850	12648
MANHUACU	8.651	244	74.945	70126
MANHUMIRIM	2.902	52	16.249	15265
MANTENA	3.972	82	19.954	15585
MAR DE ESPANHA	2.331	46	11.579	10842
MARAVILHAS	1.228	7	5.916	5195
MARIA DA FE	2.384	50	11.411	11021
MARIANA	15.549	109	55.664	51749
MARILAC	434	12	3.412	2993
MARIO CAMPOS	1.500	55	12.381	11376
MARIPA DE MINAS	682	14	3.051	2948
MARLIERIA	505	19	3.597	3414
MARMELOPOLIS	439	10	2.791	2474
MARTINHO CAMPOS	2.631	43	12.450	10303
MARTINS SOARES	655	13	6.196	5714
MATA VERDE	746	9	5.889	5632
MATERLANDIA	236	2	3.900	3336
MATEUS LEME	7.909	98	31.657	28246
MATHIAS LOBATO	452	13	2.724	2232
MATIAS BARBOSA	3.013	67	12.308	10597
MATIAS CARDOSO	560	12	9.075	7304
MATIPO	2.485	41	14.884	12102
MATO VERDE	1.718	17	10.655	9732
MATOZINHOS	6.984	115	30.974	29451
MATUTINA	430	7	3.575	3519
MEDEIROS	493	2	3.088	2963
MEDINA	1.214	34	15.914	15413
MENDES PIMENTEL	1.090	11	4.832	4566
MERCES	444	21	9.076	8341
MESQUITA	514	8	4.227	3897
MINAS NOVAS	1.500	25	17.915	17579
MINDURI	390	11	3.439	3122
MIRABELA	1.512	23	9.172	8146
MIRADOURO	1.119	14	7.577	7232
MIRAI	2.442	19	10.354	9788
MIRAVANIA	8	2	3.331	3056
MOEDA	399	15	4.498	3754
MOEMA	1.793	14	6.369	5410
MONJOLOS	60	3	1.877	1816
MONSENHOR PAULO	1.426	10	7.690	6411
MONTALVANIA	1.906	19	11.519	10197
MONTE ALEGRE DE MINAS	2.484	45	16.396	14828
MONTE AZUL	2.185	37	16.875	16312
MONTE BELO	2.558	39	12.792	11334
MONTE CARMELO	9.865	184	42.072	39370
MONTE FORMOSO	383	8	3.692	3329
MONTE SANTO DE MINAS	3.974	67	17.759	15688
MONTE SIAO	5.317	44	20.014	17455
MONTES CLAROS	72.102	1.034	340.936	308856
MONTEZUMA	731	5	5.261	4693
MORADA NOVA DE MINAS	1.325	13	7.487	7322
MORRO DA GARÇA	312	10	2.149	2110
MORRO DO PILAR	204	5	2.984	2470
MUNHOZ	867	15	5.168	4827
MURIAE	14.980	365	84.872	78116
MUTUM	3.416	49	22.803	19587
MUZAMBINHO	4.747	45	19.588	17869
NACIP RAYDAN	402	7	2.155	1852
NANUQUE	7.030	134	30.389	25547
NAQUE	775	23	4.313	3882
NATALANDIA	462	8	3.030	2903
NATERCIA	921	9	4.228	4184
NAZARENO	950	11	7.185	6874
NEPOMUCENO	4.741	53	21.468	20748
NINHEIRA	755	9	8.131	7055
NOVA BELEM	597	14	2.805	2635
NOVA ERA	3.715	56	14.227	13111
NOVA LIMA	28.669	261	94.917	87508
NOVA MODICA	607	17	2.879	2743
NOVA PONTE	2.648	36	12.525	11679
NOVA PORTEIRINHA	793	9	5.978	4815
NOVA RESENDE	3.239	36	13.642	13990
NOVA SERRANA	8.529	243	74.664	68416
NOVA UNIAO	769	8	5.478	5016
NOVO CRUZEIRO	1.962	34	21.515	20444
NOVO ORIENTE DE MINAS	855	20	7.611	5684
NOVORIZONTE	436	5	4.081	3811
OLARIA	158	4	1.964	1865
OLHOS-D'AGUA	303	6	4.288	3998
OLIMPIO NORONHA	438	4	2.348	2306
OLIVEIRA	6.185	87	34.524	33424
OLIVEIRA FORTES	247	2	1.927	1860
ONCA DE PITANGUI	392	6	2.577	2178
ORATORIOS	495	14	3.953	3971
ORIZANIA	764	14	6.007	5692
OURO BRANCO	7.142	62	33.894	34107
OURO FINO	5.905	80	29.214	24439
OURO PRETO	12.615	142	71.274	66997
OURO VERDE DE MINAS	437	10	5.319	4900
PADRE CARVALHO	434	8	3.863	3199
PADRE PARAISO	1.404	28	12.992	12468
PAI PEDRO	183	3	4.921	4339
PAINEIRAS	499	7	3.860	3807
PAINS	1.816	10	6.894	6806
PAIVA	254	4	1.426	1259
PALMA	946	16	5.218	4888
PALMOPOLIS	544	12	5.240	5335
PAPAGAIOS	2.944	23	11.701	10597
PARA DE MINAS	13.547	281	74.886	68240
PARACATU	17.165	281	72.596	67915
PARAGUACU	5.043	56	18.138	14877
PARAISOPOLIS	3.960	67	17.561	16464
PARAISOPEBA	3.448	37	19.101	18974
PASSA QUATRO	2.785	49	13.795	12886
PASSA TEMPO	1.050	8	6.737	7089
PASSABEM	183	6	1.523	1542
PASSA-VINTE	264	6	1.970	1933
PASSOS	22.730	377	92.016	82372
PATIS	471	0	4.639	3984
PATOS DE MINAS	30.626	603	138.141	125735
PATROCINIO	14.424	262	77.482	63509
PATROCINIO DO MURIAE	610	12	5.176	4417
PAULA CANDIDO	1.052	10	7.919	7348
PAULISTAS	479	5	3.991	3829
PAVAO	889	12	5.845	5392
PECANHA	1.382	26	12.123	11450
PEDRA AZUL	2.449	47	16.741	16078

Local de Residência	Casos*	Óbitos	Doses 1 Aplicadas	Doses 2 Aplicadas
PEDRA BONITA	640	8	5.253	4914
PEDRA DO ANTA	284	5	3.026	3032
PEDRA DO INDAIA	740	7	3.796	3355
PEDRA DOURADA	409	2	2.481	2274
PEDRALVA	1.382	17	10.077	9134
PEDRAS DE MARIA DA CRUZ	180	14	6.678	6122
PEDRINOPOLIS	838	12	3.278	2949
PEDRO LEOPOLDO	8.532	208	50.991	47728
PEDRO TEIXEIRA	25	0	1.829	1798
PEQUERI	491	10	2.809	2555
PEQUI	481	10	3.619	2838
PERDIGAO	2.265	18	9.483	8227
PERDIZES	3.663	29	15.430	12905
PERDOES	4.569	46	17.156	16837
PERIQUITO	749	27	5.266	4610
PESCADOR	730	6	3.006	2728
PIAU	352	14	2.284	2222
PIEDADE DE CARATINGA	1.133	26	6.990	6361
PIEDADE DE PONTE NOVA	313	9	3.492	3364
PIEDADE DO RIO GRANDE	666	11	4.033	3913
PIEDADE DOS GERAIS	76	7	4.251	4327
PIMENTA	1.793	22	7.495	6978
PINGO-D'AGUA	505	14	3.703	3422
PINTOPOLIS	251	5	5.638	5087
PIRACEMA	99	18	5.844	5454
PIRAJUBA	1.190	28	5.921	5279
PIRANGA	1.113	38	13.206	12730
PIRANGUCU	980	17	4.681	4745
PIRANGUINHO	1.480	48	6.534	5969
PIRAPETINGA	4.414	37	9.148	8182
PIRAPORA	9.688	110	43.039	40592
PIRAUBA	1.634	28	10.167	8773
PITANGUI	3.439	105	22.090	19786
PIUMHI	9.089	133	29.472	26546
PLANURA	2.549	51	9.607	8742
POCO FUNDO	3.680	13	14.432	13670
POCOS DE CALDAS	23.435	559	147.533	136930
POCRANE	985	11	7.347	7011
POMPU	5.072	65	25.392	23858
PONTE NOVA	8.354	220	48.895	47871
PONTO CHIQUE	495	15	3.999	2630
PONTO DOS VOLANTES	496	24	8.177	7554
PORTEIRINHA	5.094	70	29.780	27810
PORTO FIRME	1.273	16	9.386	7796
POTE	1.721	21	11.545	10342
POUSO ALEGRE	36.063	493	140.226	128643
POUSO ALTO	1.302	28	6.132	5772
PRADOS	1.320	21	8.287	7270
PRATA	5.260	111	23.246	21672
PRATAPOLIS	1.585	28	7.114	6859
PRATINHA	430	3	3.390	3180
PRESIDENTE BERNARDES	593	8	4.354	4250
PRESIDENTE JUSCELINO	257	6	3.587	3335
PRESIDENTE KUBITSCHK	357	7	2.814	2561
PRESIDENTE OLEGARIO	2.132	34	15.304	12764
PRUDENTE DE MORAIS	913	25	8.383	7737
QUARTEL GERAL	341	4	2.792	2680
QUELUZITO	246	5	2.081	1890
RAPOSOS	1.976	45	12.417	11304
RAUL SOARES	3.538	61	18.943	18263
RECREIO	1.358	25	8.071	7370
REDUTO	604	15	9.047	5501
RESENDE COSTA	1.495	23	10.011	9226
RESPLENDOR	3.042	68	12.377	11677
RESSAQUINHA	603	11	4.118	3872
RIACHINHO	1.074	10	6.035	5134
RIACHO DOS MACHADOS	889	8	6.747	5544
RIBEIRAO DAS NEVES	25.153	887	255.075	195718
RIBEIRAO VERMELHO	821	13	3.751	3456
RIO ACIMA	1.587	33	7.835	7538
RIO CASÇA	1.611	52	11.665	9976
RIO DO PRADO	626	8	3.979	3778
RIO DOCE	434	10	2.664	2764
RIO ESPERA	467	14	5.397	5017
RIO MANSO	775	11	4.914	4548
RIO NOVO	675	29	7.249	6878
RIO PARANAIBA	2.968	29	12.189	11762
RIO PARDO DE MINAS	1.656	10	21.081	18027
RIO PIRACICABA	3.153	29	13.873	12290
RIO POMBA	1.055	40	15.118	14757
RIO PRETO	1.101	6	4.466	4010
RIO VERMELHO	1.024	7	10.272	9442
RITAPOLIS	705	15	4.089	4111
ROCHEDO DE MINAS	264	4	2.036	2028
RODEIRO	1.510	20	7.151	5977
ROMARIA	782	9	3.212	3030
ROSARIO DA LIMEIRA	401	7	4.196	3630
RUBELITA	525	3	5.712	5317
RUBIM	1.711	26	7.345	6436
SABARA	10.115	251	99.725	91817
SABINOPOLIS	1.308	24	13.306	12306
SACRAMENTO	6.488	86	22.129	21445
SALINAS	5.757	61	34.716	30543
SALTO DA DIVISA	774	21	5.906	5718
SANTA BARBARA	5.667	52	27.280	25101
SANTA BARBARA DO LESTE	735	29	7.213	6486
SANTA BARBARA DO MONTE VERDE	395	12	2.501	2530
SANTA BARBARA DO TUGURIO	337	7	3.588	3580
SANTA CRUZ DE MINAS	1.845	23	6.340	5942
SANTA				