

BOLETIM EPIDEMIOLÓGICO

COVID-19: Doença causada pelo coronavírus – 19

quarta-feira, 23 de fevereiro de 2022



CENÁRIO EM MINAS GERAIS - COVID-19

Total de Casos Confirmados

3.157.454

Casos em Acompanhamento

155.898

Casos Recuperados

2.942.249

Óbitos Confirmados

59.307

Fonte: Painel COVID-19 MG/Sala de Situação/SubVS/SES/MG. Dados parciais, sujeitos a alterações.

TOTAL DE CASOS CONFIRMADOS: soma dos casos confirmados que não evoluíram para óbito e dos óbitos confirmados por COVID-19.

CASOS RECUPERADOS: casos confirmados de COVID-19 que receberam alta hospitalar e/ou cumpriram isolamento domiciliar de 10 dias E estão há 72h assintomáticos (sem a utilização de medicamentos sintomáticos) E sem intercorrências.

CASOS EM ACOMPANHAMENTO: casos confirmados de COVID-19 que não evoluíram para óbito, cuja condição clínica permanece sendo acompanhada ou aguarda atualização pelos municípios.

ÓBITOS CONFIRMADOS: óbitos confirmados para COVID-19.



Nº de Casos Confirmados nas Últimas 24h

36.596



Nº de Óbitos Confirmados nas Últimas 24h*

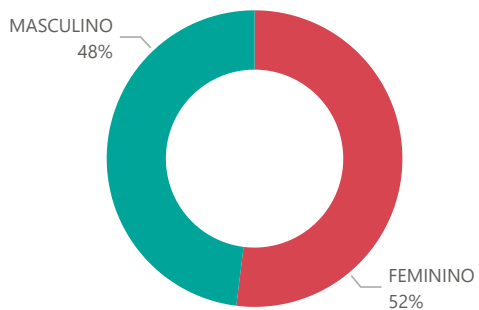
168

Observação: o número de casos e óbitos confirmados nas últimas 24h pode não retratar a ocorrência de novos casos no período, mas o total de casos notificados à SES/MG nas últimas 24h.

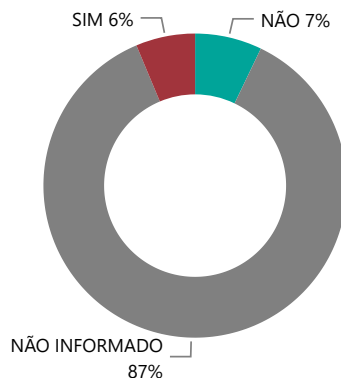
1

PERFIL EPIDEMIOLÓGICO DOS CASOS CONFIRMADOS DE COVID-19 QUE NÃO EVOLUÍRAM PARA ÓBITO, MG, 2020-2021

Quantidade de Casos por Sexo

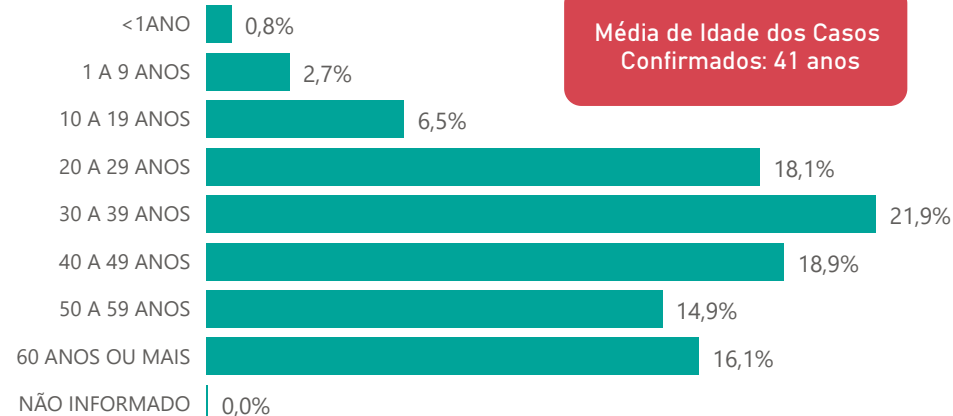


Apresenta Fator de Risco (Comorbidade*)

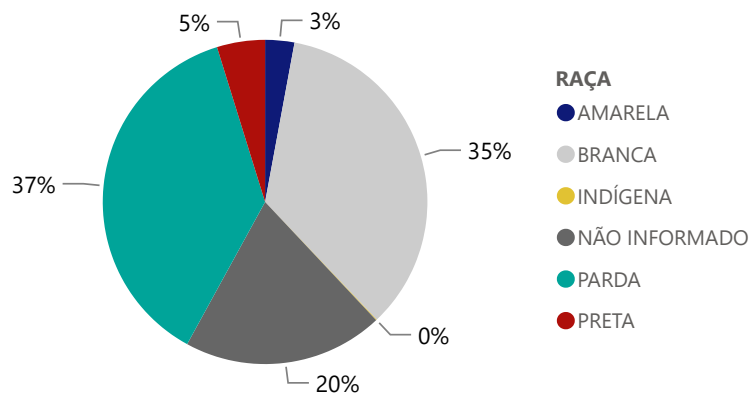


*Dados parciais, aguardando atualização dos municípios.

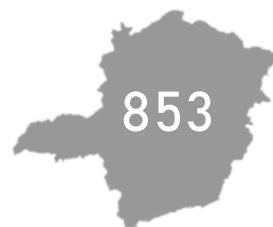
Quantidade de casos por Faixa Etária



Notificações por Raça



Municípios Afetados



CORONA VÍRUS



2

DADOS DE HOSPITALIZAÇÃO E ISOLAMENTO DOMICILIAR DOS CASOS CONFIRMADOS DE COVID-19, MG, 2020-2021

Internados*



207.396

Isolamento Domiciliar



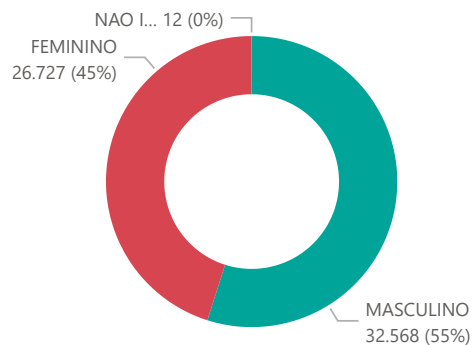
2.950.058

*Casos confirmados de COVID-19 que precisaram de internação hospitalar na rede pública ou privada de Minas Gerais. Dados cumulativos, registrados desde o início da pandemia.

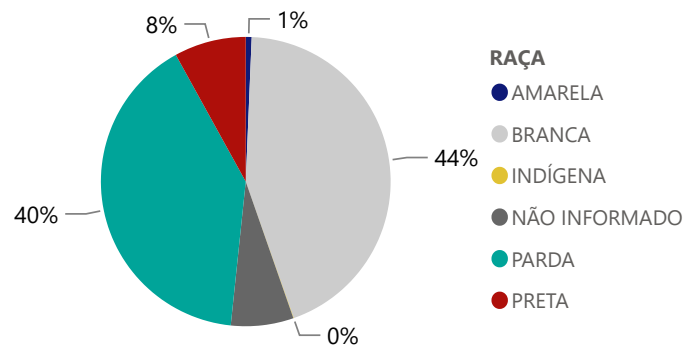
Fonte: Painel COVID-19 MG/ Sala de Situação/SubVS/SES-MG; E-SUS VE; SIVEP-Gripe. Dados parciais, sujeitos a alterações.

Fonte: Sala de Situação/SubVS/SES-MG; E-SUS VE; SIVEP-Gripe. Dados parciais, sujeitos a alterações.

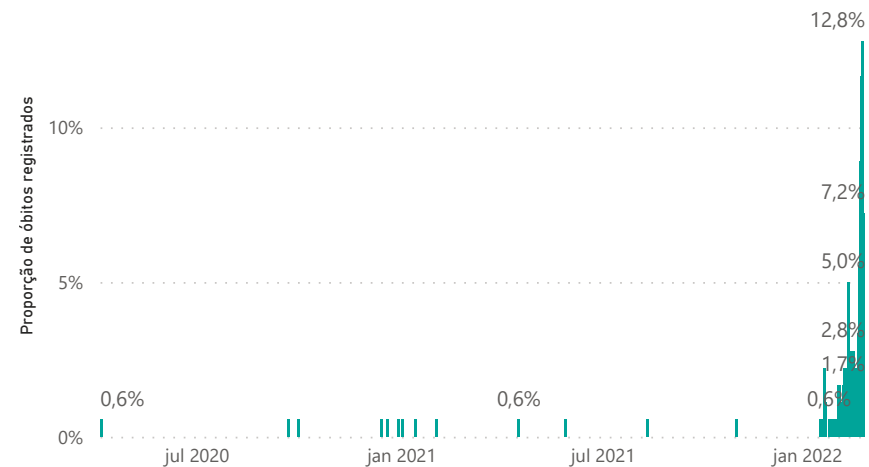
Quantidade de Óbitos por Sexo



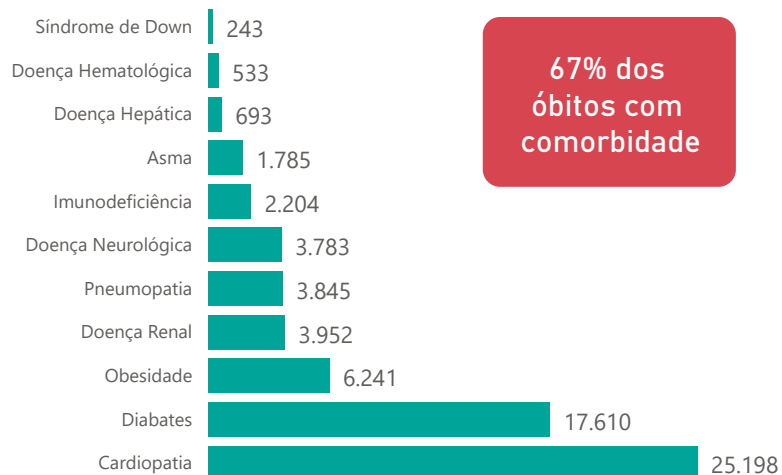
Notificações por Raça



Óbitos Registrados nas Últimas 24 Horas, por Data de Ocorrência



Comorbidade*



67% dos óbitos com comorbidade

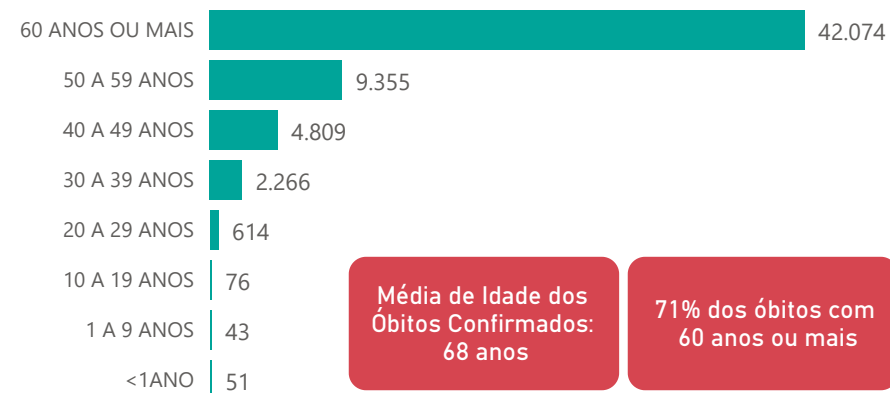
Letalidade

1,9%

Nº de Municípios com Óbitos



Quantidade de Óbitos por Faixa Etária



Média de Idade dos Óbitos Confirmados: 68 anos

71% dos óbitos com 60 anos ou mais

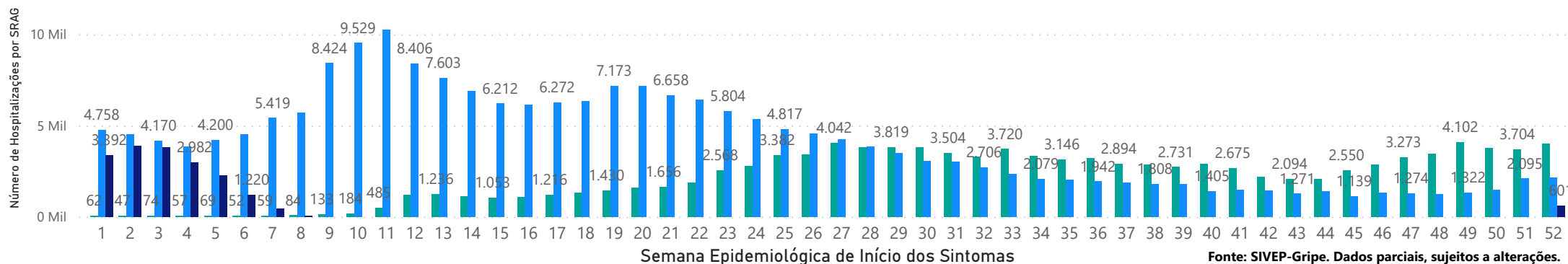
*Os casos que evoluíram a óbito podem ter mais de uma comorbidade.

4

HOSPITALIZAÇÕES POR SÍNDROME RESPIRATÓRIA AGUDA GRAVE (SRAG) 2019-2021

NÚMERO DE HOSPITALIZAÇÕES POR SÍNDROME RESPIRATÓRIA AGUDA GRAVE (SRAG) SEGUNDO SEMANA EPIDEMIOLÓGICA (SE) DE INÍCIO DE SINTOMAS, MG, 2019 - 2021

ANO ● 2020 ● 2021 ● 2022



Fonte: SIVEP-Gripe. Dados parciais, sujeitos a alterações.

5

DADOS LABORATORIAIS DE COVID-19, REDE PÚBLICA-MG 2020-2021



Fonte: GAL/FUNED. COES MINAS/COVID-19/SESMG. Dados parciais, sujeitos a alterações.

*Não apresentaram resultado que pode ser concluído como positivo ou negativo.

6

DADOS DE VACINAÇÃO

TOTAL DE DOSES APLICADAS EM MG

1ª DOSE

17.119.090

2ª DOSE

15.622.174

DOSE ÚNICA

503.898

DOSE DE REFORÇO

6.669.645

DOSES RECEBIDAS PELO MS



44.801.279

DOSES ENVIADAS PARA OS MUNICÍPIOS



38.362.545

Fonte: Localiza SUS. Dados parciais, sujeitos a alterações pelo Ministério da Saúde.

https://qsprod.saude.gov.br/extensions/DEMÁS_C19VAC_Distr/EMÁS_C19VAC_Distr.html

DISTRIBUIÇÃO DE CASOS E ÓBITOS CONFIRMADOS DA COVID-19 SEGUNDO LOCAL DE RESIDÊNCIA, MINAS GERAIS, 2020-2021

Local de Residência	Casos*	Óbitos	Doses 1 Aplicadas	Doses 2 Aplicadas
LAGOA DOURADA	1.706	14	10.251	9935
LAGOA FORMOSA	2.913	66	16.326	15450
LAGOA GRANDE	1.578	33	7.247	6265
LAGOA SANTA	9.701	137	47.565	44729
LAJINHÁ	3.389	48	16.300	15800
LAMBARI	3.725	44	16.628	15796
LAMIM	434	4	3.348	3124
LARANJAL	1.321	29	5.568	5146
LASSANCE	863	7	5.621	5270
LAVRAS	21.497	186	85.310	82680
LEANDRO FERREIRA	488	7	2.778	2677
LEME DO PRADO	328	3	3.401	3115
LEOPOLDINA	10.572	189	42.864	37946
LIBERDADE	257	10	4.283	4159
LIMA DUARTE	2.019	50	14.399	14038
LIMEIRA DO OESTE	2.179	36	7.345	6489
LONTRA	813	10	6.816	6497
LUISBURGO	640	17	5.508	5329
LUISLANDIA	323	2	4.621	4058
LUMINARIAS	599	12	4.058	3663
LUZ	5.022	38	14.721	13517
MACHACALIS	836	14	5.298	4956
MACHADO	8.000	108	33.239	29102
MADRE DE DEUS DE MINAS	914	14	4.625	4231
MALACACHETA	1.736	28	13.692	11985
MAMONAS	591	6	4.684	4744
MANGA	1.794	18	14.541	12253
MANHUACU	8.362	238	73.794	68876
MANHUMIRIM	2.815	51	16.304	15178
MAINTENA	3.678	80	19.573	15359
MAR DE ESPANHA	2.318	45	11.330	10602
MARAVILHAS	690	7	5.710	4881
MARIA DA FE	2.348	50	11.390	10929
MARIANA	15.195	109	54.757	49121
MARILAC	426	10	3.305	2963
MARIO CAMPOS	1.480	55	12.367	11274
MARIPE DE MINAS	658	14	2.969	2867
MARLIERIA	398	17	3.529	3384
MARMELOPOLIS	381	8	2.736	2364
MARTINHO CAMPOS	2.461	40	11.544	10033
MARTINS SOARES	613	13	6.179	5683
MATA VERDE	789	9	5.873	5602
MATERLANDIA	236	2	3.893	3299
MATEUS LEME	7.741	98	30.801	27225
MATHIAS LOBATO	450	13	2.648	2124
MATIAS BARBOSA	2.976	66	11.873	10287
MATIAS CARDOSO	484	12	7.223	6780
MATIPO	2.388	41	14.845	11878
MATO VERDE	1.672	16	10.535	9800
MATOZINHOS	6.741	115	32.182	28767
MATUTINA	385	7	3.569	3502
MEDEIROS	453	2	3.071	2924
MEDINA	1.221	27	15.825	15196
MENDES PIMENTEL	1.074	11	4.745	4440
MERCES	444	21	8.910	8122
MESQUITA	503	8	4.219	3846
MINAS NOVAS	1.379	25	17.901	17454
MINDURI	388	10	3.084	2840
MIRABELA	1.437	22	9.128	8039
MIRADOURO	1.089	14	7.572	7201
MIRAI	2.401	18	10.138	9462
MIRAVANIA	8	2	3.331	3047
MOEDA	401	13	4.491	3722
MOEMA	1.752	14	6.358	5237
MONJOS	60	3	1.870	1773
MONSENHOR PAULO	1.370	10	7.586	6613
MONTALVANIA	1.860	19	11.498	10094
MONTE ALEGRE DE MINAS	2.443	43	16.230	14204
MONTE AZUL	2.147	35	16.875	16184
MONTE BELO	2.425	37	12.600	10617
MONTE CARMELO	9.374	182	41.384	37816
MONTE FORMOSO	384	7	3.446	2675
MONTE SANTO DE MINAS	3.791	64	17.481	15221
MONTE SIAO	5.199	44	19.690	16767
MONTES CLAROS	68.907	1.000	319.758	301290
MONTEZUMA	704	5	5.252	4661
MORADA NOVA DE MINAS	1.222	13	7.475	7259
MORRO DA GARÇA	254	10	2.148	2072
MORRO DO PILAR	204	5	2.979	2401
MUNHOZ	843	15	5.145	4681
MURIAE	14.797	360	84.715	77759
MUTUM	3.305	47	21.855	18457
MUZAMBINHO	4.462	44	19.585	17294
NACIP RAYDAN	388	7	2.154	1804
NANUQUE	6.725	133	29.359	23931
NAQUE	581	23	4.304	3810
NATALANDIA	424	8	3.081	2847
NATERCIA	852	9	4.222	4109
NAZARENO	915	11	7.184	6864
NEPOMUCENO	4.588	53	21.431	20640
NINHEIRA	727	9	8.127	7002
NOVA BELEM	580	14	2.716	2533
NOVA ERA	3.628	55	14.212	13042
NOVA LIMA	28.134	252	88.391	82658
NOVA MODICA	604	17	2.866	2702
NOVA PONTE	2.583	35	12.441	11588
NOVA PORTEIRINHA	746	9	5.960	4840
NOVA RESENDE	3.155	34	13.636	13974
NOVA SERRANA	8.417	241	74.407	67580
NOVA UNIAO	695	8	5.275	4880
NOVO CRUZEIRO	1.924	34	21.461	20312
NOVO ORIENTE DE MINAS	840	19	7.518	5015
NOVORIZONTE	417	5	4.000	3747
OLARIA	151	3	1.962	1853
OLHOS-D'AGUA	281	6	4.276	3911
OLIMPIO NORONHA	380	4	2.347	2302
OLIVEIRA	6.187	85	34.417	33262
OLIVEIRA FORTES	120	2	1.889	1803
ONCA DE PITANGUI	380	6	2.566	2128
ORATORIOS	493	14	3.944	3948
ORIZANIA	702	14	5.999	5628
OURO BRANCO	6.680	60	33.768	33740
OURO FINO	5.632	78	28.865	23682
OURO PRETO	12.355	138	71.157	66589
OURO VERDE DE MINAS	431	10	5.299	4819
PADRE CARVALHO	401	8	3.854	3174
PADRE PARAISO	1.337	28	12.974	12384
PAI PEDRO	183	3	4.702	4264
PAINEIRAS	437	6	3.859	3792
PAINS	1.706	10	6.883	6781
PAIVA	226	3	1.426	1254
PALMA	905	16	4.845	4690
PALMOPOLIS	544	12	5.205	5301
PAPAGAIOS	2.753	23	11.653	10495
PARA DE MINAS	10.836	275	74.687	67439
PARACATU	15.958	276	72.404	67407
PARAGUACU	4.659	53	18.132	14548
PARAISOPOLIS	3.881	67	17.335	16015
PARAOPEBA	3.377	37	18.928	18881
PASSA QUATRO	2.727	48	13.606	12412
PASSA TEMPO	1.050	8	6.726	7077
PASSABEM	175	6	1.489	1483
PASSA-VINTE	257	6	1.968	1929
PASSOS	21.971	367	91.841	81869
PATIS	460	0	4.545	3925
PATOS DE MINAS	27.570	592	137.928	124899
PATROCINIO	14.154	259	73.868	63374
PATROCINIO DO MURIAE	603	12	5.070	4352
PAULA CANDIDO	1.019	8	7.337	7274
PAULISTAS	443	5	3.989	3827
PAVAO	864	12	5.835	5352
PECANHA	1.372	25	12.041	11257
PEDRA AZUL	2.420	46	16.699	15915

Local de Residência	Casos*	Óbitos	Doses 1 Aplicadas	Doses 2 Aplicadas
PEDRA BONITA	595	8	5.245	4859
PEDRA DO ANTA	280	4	3.022	3024
PEDRA DO INDAIA	704	7	3.563	3117
PEDRA DOURADA	404	2	2.447	2183
PEDRALVA	1.305	15	9.900	8984
PEDRAS DE MARIA DA CRUZ	180	14	6.677	6109
PEDRINOPOLIS	797	10	3.248	2804
PEDRO LEOPOLDO	8.204	207	49.829	45970
PEDRO TEIXEIRA	25	0	1.763	1692
PEQUERI	484	9	2.809	2550
PEQUI	453	10	3.613	2830
PERDIGAO	2.239	18	9.479	8203
PERDIZES	3.611	28	13.602	12311
PERDOES	4.407	43	17.122	17111
PERUQUITO	739	27	5.241	4550
PESCADOR	719	6	3.000	2700
PIAU	336	14	2.284	2222
PIEDADE DE CARATINGA	1.053	26	6.860	6210
PIEDADE DE PONTE NOVA	312	9	3.158	3188
PIEDADE DO RIO GRANDE	643	11	4.031	3899
PIEDADE DOS GERAIS	78	5	4.250	4324
PIMENTA	1.652	22	7.486	6942
PINGO-D'AGUA	506	13	3.690	3383
PINTOPOLIS	251	5	5.621	4932
PIRACEMA	99	18	5.443	5415
PIRAJUBA	1.176	27	4.549	5076
PIRANGA	1.035	37	13.188	12618
PIRANGUCU	930	16	4.681	4745
PIRANGUINHO	1.435	48	6.460	5943
PIRAPETINGA	4.345	36	8.991	7976
PIRAPORA	9.447	108	42.889	40168
PIRAUBA	1.635	27	9.998	8494
PITANGUI	3.383	105	21.153	19237
PIUMHI	8.808	127	29.409	26441
PLANURA	2.499	51	8.745	8340
POCO FUNDO	3.535	14	14.418	13591
POCOS DE CALDAS	22.677	545	145.097	132500
POCRANE	978	10	7.335	6984
POMPÉU	4.622	58	25.290	23200
PONTE NOVA	8.190	217	48.774	47514
PONTO CHIQUE	488	14	3.996	2580
PONTO DOS VOLANTES	496	24	8.018	7320
PORTEIRINHA	4.724	69	29.741	27545
PORTO FIRME	1.257	16	8.213	7502
POTE	1.709	21	11.513	10282
POUSO ALEGRE	34.667	485	137.805	124296
POUSO ALTO	1.239	28	6.069	5612
PRADOS	1.292	21	8.280	7221
PRATA	5.106	110	23.186	21411
PRATAPOLIS	1.514	28	7.113	6847
PRATINHA	418	3	3.298	3071
PRESIDENTE BERNARDES	492	8	4.354	4006
PRESIDENTE JUSCELINO	232	6	3.321	3259
PRESIDENTE KUBITSCHEK	346	7	2.811	2542
PRESIDENTE OLEGARIO	1.980	34	15.058	12274
PRUDENTE DE MORAIS	587	24	8.360	7695
QUARTEL GERAL	330	4	2.790	2672
QUELUZITO	234	5	2.079	1890
RAPOSOS	1.976	45	12.355	11226
RAUL SOARES	3.382	60	18.937	18190
RECREIO	1.307	24	7.469	7124
REDUTO	573	13	8.982	5389
RESENDE COSTA	1.467	23	9.232	8899
RESPLENDOR	2.940	60	12.271	11357
RESSAQUINHA	557	11	4.110	3857
RIACHINHA	1.006	10	5.516	5064
RIACHO DOS MACHADOS	835	8	6.668	5485
RIBEIRAO DAS NEVES	24.178	861	220.272	192516
RIBEIRAO VERMELHO	747	12	3.438	2963
RIO ACIMA	1.523	33	7.831	7509
RIO CASCA	1.566	48	10.805	9699
RIO DO PRADO	585	8	3.967	3757
RIO DOCE	422	10	2.764	2652
RIO ESPERA	468	13	5.193	4415
RIO MANSO	759	11	4.843	4354
RIO NOVO	669	29	6.700	6619
RIO PARANAIBA	2.857	29	12.170	11635
RIO PARDO DE MINAS	1.635	10	20.968	17438
RIO PIRACICABA	3.133	28	13.483	12032
RIO POMBA	1.056	39	15.092	14596
RIO PRETO	1.026	6	4.123	3474
RIO VERMELHO	1.010	5	10.031	9352
RITAPOLIS	676	15	4.086	4086
ROCHEDO DE MINAS	264	4	2.034	2021
RODEIRO	1.503	20	7.143	5860
ROMARIA	713	9	2.971	2843
ROSARIO DA LIMEIRA	396	7	4.194	3592
RUBELITA	500	3	5.706	4963
RUBIM	1.683	26	7.046	6277
SABARA	9.850	243	99.526	91143
SABINOPOLIS	1.295	23	12.318	12026
SACRAMENTO	6.218	84	20.723	20737
SALINAS	5.681	61	34.716	29942
SALTO DA DIVISA	773	19	4.861	4231
SANTA BARBARA	5.325	50	26.190	23735
SANTA BARBARA DO LESTE	736	28	6.907	6348
SANTA BARBARA DO MONTE VERDE	377	11	2.494	2490
SANTA BARBARA DO TUGURIO	322	6	3.587	3576
SANTA CRUZ DE MINAS	1.806	23	6.145	5709
SANTA CRUZ DE SALINAS</				