

BOLETIM EPIDEMIOLÓGICO

COVID-19: Doença causada pelo coronavírus – 19

terça-feira, 22 de fevereiro de 2022



CENÁRIO EM MINAS GERAIS - COVID-19

Total de Casos Confirmados

3.120.858

Casos em Acompanhamento

161.598

Casos Recuperados

2.900.121

Óbitos Confirmados

59.139

Fonte: Painel COVID-19 MG/Sala de Situação/SubVS/SES/MG. Dados parciais, sujeitos a alterações.

TOTAL DE CASOS CONFIRMADOS: soma dos casos confirmados que não evoluíram para óbito e dos óbitos confirmados por COVID-19.

CASOS RECUPERADOS: casos confirmados de COVID-19 que receberam alta hospitalar e/ou cumpriram isolamento domiciliar de 10 dias E estão há 72h assintomáticos (sem a utilização de medicamentos sintomáticos) E sem intercorrências.

CASOS EM ACOMPANHAMENTO: casos confirmados de COVID-19 que não evoluíram para óbito, cuja condição clínica permanece sendo acompanhada ou aguarda atualização pelos municípios.

ÓBITOS CONFIRMADOS: óbitos confirmados para COVID-19.



Nº de Casos Confirmados nas Últimas 24h

11.888



Nº de Óbitos Confirmados nas Últimas 24h*

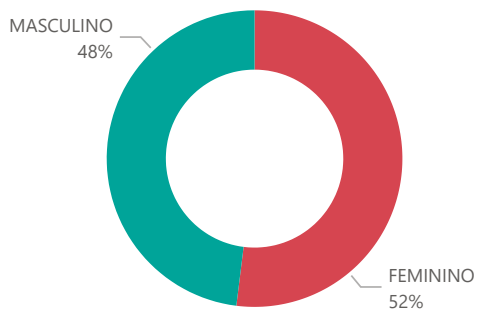
23

Observação: o número de casos e óbitos confirmados nas últimas 24h pode não retratar a ocorrência de novos casos no período, mas o total de casos notificados à SES/MG nas últimas 24h.

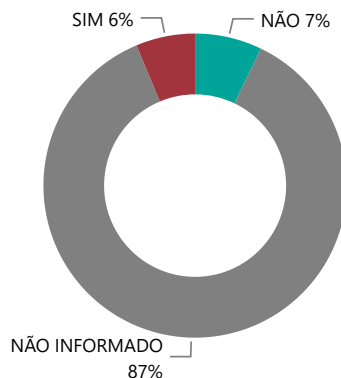
1

PERFIL EPIDEMIOLÓGICO DOS CASOS CONFIRMADOS DE COVID-19 QUE NÃO EVOLUÍRAM PARA ÓBITO, MG, 2020-2021

Quantidade de Casos por Sexo

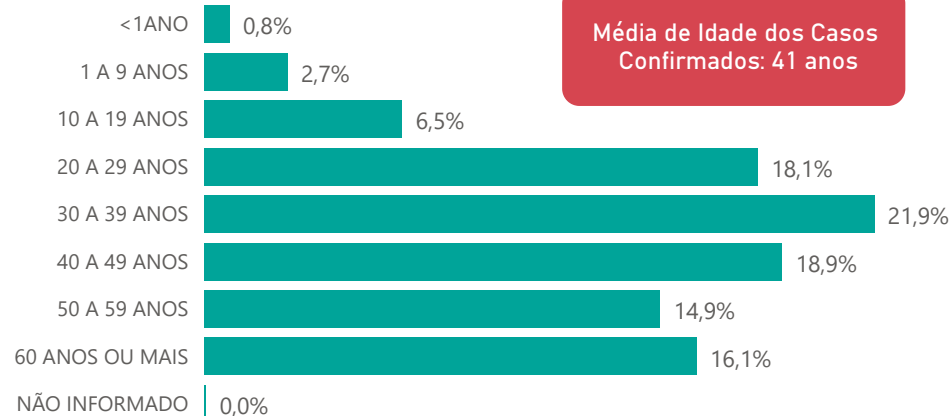


Apresenta Fator de Risco (Comorbidade*)

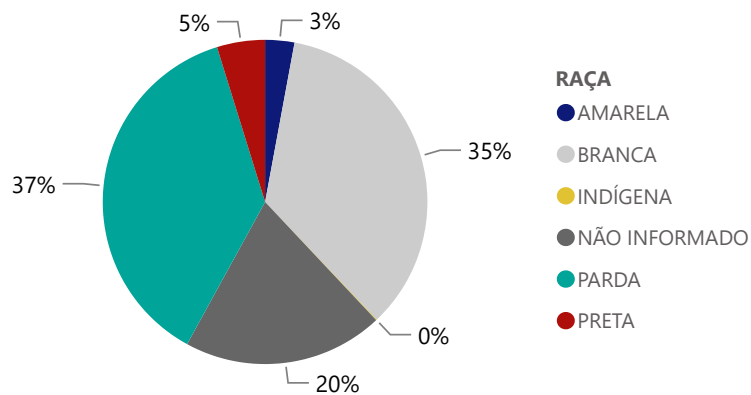


*Dados parciais, aguardando atualização dos municípios.

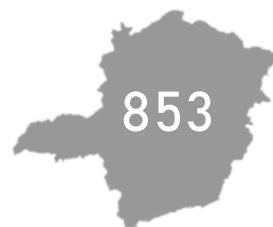
Quantidade de casos por Faixa Etária



Notificações por Raça



Municípios Afetados



CORONA VÍRUS



Fonte: Sala de Situação/SubVS/SES-MG; E-SUS VE; SIVEP-Gripe. Dados parciais, sujeitos a alterações.

2

DADOS DE HOSPITALIZAÇÃO E ISOLAMENTO DOMICILIAR DOS CASOS CONFIRMADOS DE COVID-19, MG, 2020-2021

Internados*



206.904

Isolamento Domiciliar

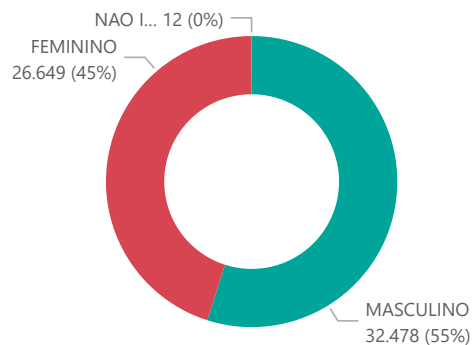


2.913.954

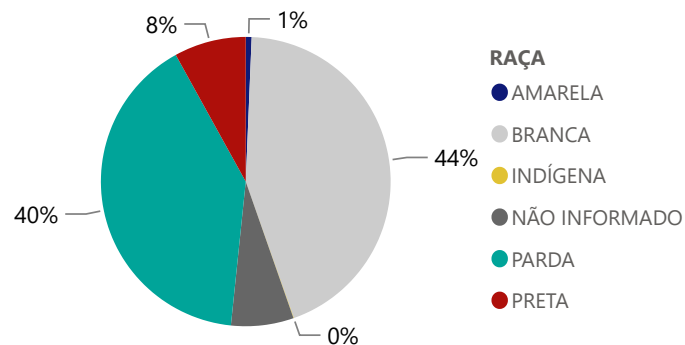
*Casos confirmados de COVID-19 que precisaram de internação hospitalar na rede pública ou privada de Minas Gerais. Dados cumulativos, registrados desde o início da pandemia.

Fonte: Painel COVID-19 MG/ Sala de Situação/SubVS/SES-MG; E-SUS VE; SIVEP-Gripe. Dados parciais, sujeitos a alterações.

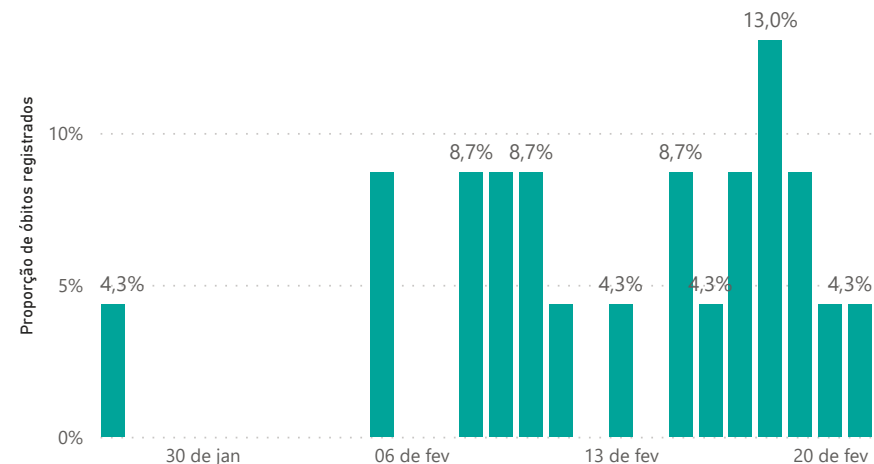
Quantidade de Óbitos por Sexo



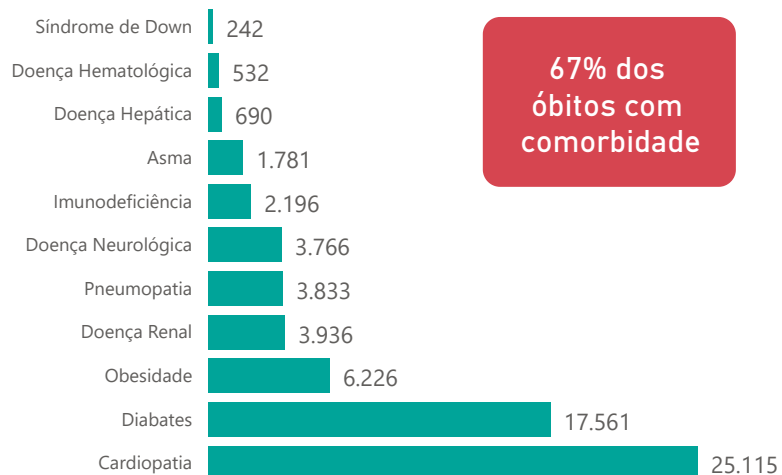
Notificações por Raça



Óbitos Registrados nas Últimas 24 Horas, por Data de Ocorrência



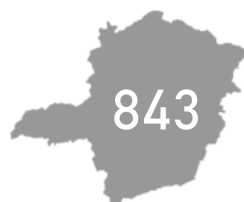
Comorbidade*



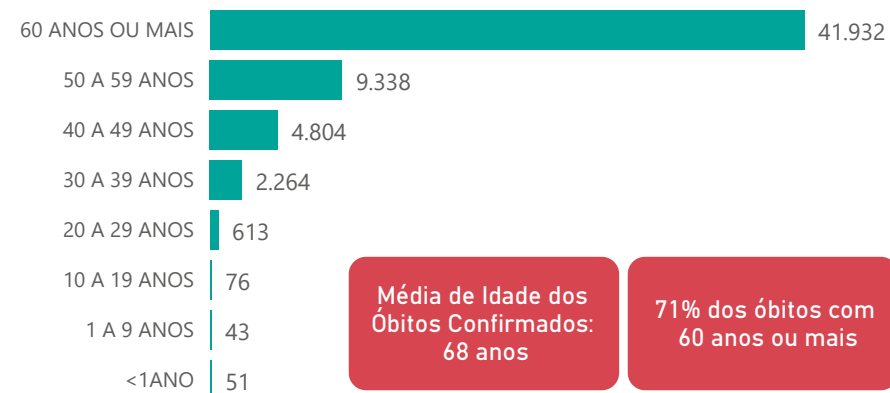
67% dos óbitos com comorbidade

1,9%

Nº de Municípios com Óbitos



Quantidade de Óbitos por Faixa Etária



Média de Idade dos Óbitos Confirmados: 68 anos

71% dos óbitos com 60 anos ou mais

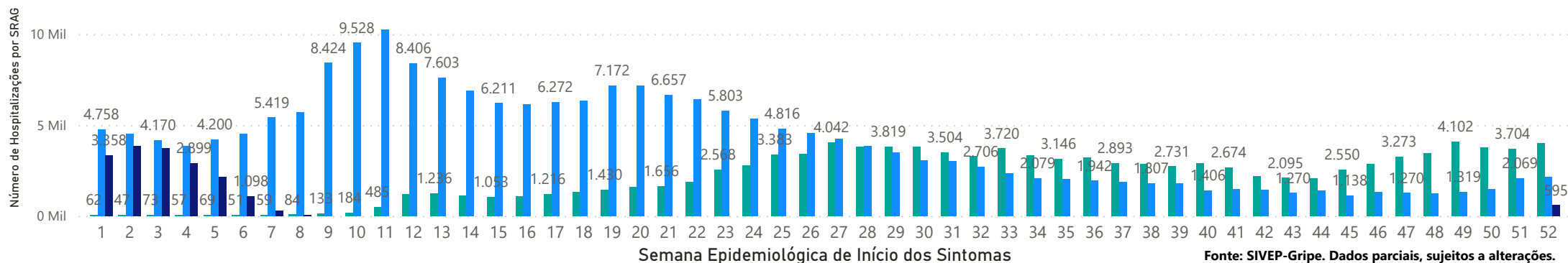
*Os casos que evoluíram a óbito podem ter mais de uma comorbidade.

4

HOSPITALIZAÇÕES POR SÍNDROME RESPIRATÓRIA AGUDA GRAVE (SRAG) 2019-2021

NÚMERO DE HOSPITALIZAÇÕES POR SÍNDROME RESPIRATÓRIA AGUDA GRAVE (SRAG) SEGUNDO SEMANA EPIDEMIOLÓGICA (SE) DE INÍCIO DE SINTOMAS, MG, 2019 - 2021

ANO ● 2020 ● 2021 ● 2022



5

DADOS LABORATORIAIS DE COVID-19, REDE PÚBLICA-MG 2020-2021



Fonte: GAL/FUNED. COES MINAS/COVID-19/SESMG. Dados parciais, sujeitos a alterações.

*Não apresentaram resultado que pode ser concluído como positivo ou negativo.

6

DADOS DE VACINAÇÃO

TOTAL DE DOSES APLICADAS EM MG

1ª DOSE

17.109.061

2ª DOSE

15.612.800

DOSE ÚNICA

503.430

DOSE DE REFORÇO

6.576.596

DOSES RECEBIDAS PELO MS



44.801.279

DOSES ENVIADAS PARA OS MUNICÍPIOS



38.362.545

Fonte: Localiza SUS. Dados parciais, sujeitos a alterações pelo Ministério da Saúde.

https://qsprod.saude.gov.br/extensions/DEMÁS_C19VAC_Distr/DEMÁS_C19VAC_Distr.html

DISTRIBUIÇÃO DE CASOS E ÓBITOS CONFIRMADOS DA COVID-19 SEGUNDO LOCAL DE RESIDÊNCIA, MINAS GERAIS, 2020-2021

Local de Residência	Casos*	Óbitos	Doses 1 Aplicadas	Doses 2 Aplicadas	Local de Residência	Casos*	Óbitos	Doses 1 Aplicadas	Doses 2 Aplicadas	Local de Residência	Casos*	Óbitos	Doses 1 Aplicadas	Doses 2 Aplicadas
ABADIA DOS DOURADOS	1.231	20	6.048	5649	CARAI	1.366	20	16.338	13916	FELISBURGO	1.233	17	5.452	4871
ABAETE	2.846	45	20.154	18277	CARANAIBA	238	4	2.892	2709	FELIXLANDIA	1.924	33	11.452	11038
ABRE CAMPO	1.768	18	11.294	9838	CARANDAI	2.962	58	20.312	18828	FERNANDES TOURINHO	252	14	2.531	2194
ACAIACA	258	12	3.826	3257	CARANGOLA	5.353	128	27.276	25286	FERROS	770	14	8.530	7626
ACUCENA	806	38	7.002	6725	CARATINGA	12.074	294	62.920	58924	FERVEDOURO	1.478	19	8.777	7491
AGUA BOA	979	12	10.253	9880	CARBONITA	1.170	6	8.171	7036	FLORESTAL	274	14	5.823	5418
AGUA COMPRIDA	311	9	1.916	1905	CAREACU	885	17	5.138	5263	FORMIGA	18.625	280	60.134	54968
AGUANIL	1.195	8	4.073	3756	CARLOS CHAGAS	1.170	6	8.171	7036	FORMOSO	360	11	5.876	5492
AGUAS FORMOSAS	1.597	36	14.982	13489	CARMESIA	273	1	2.274	2046	FORTALEZA DE MINAS	682	9	2.833	2844
AGUAS VERMELHAS	562	11	9.770	8758	CARMO DA CACHOEIRA	1.418	22	10.268	8911	FORTUNA DE MINAS	124	2	2.781	2512
AIMORES	3.192	79	19.331	19006	CARMO DA MATA	1.353	11	10.355	9180	FRANCISCO BADARO	273	7	6.179	5858
AIURUOCA	699	12	5.246	4827	CARMO DE MINAS	1.387	29	10.306	9601	FRANCISCO DUMONT	333	6	3.680	3332
ALAGOA	615	8	2.260	2623	CARMO DO CAJURU	1.499	58	18.668	17021	FRANCISCO SA	1.301	50	16.969	15819
ALBERTINA	611	11	2.688	2330	CARMO DO PARANAIBA	4.615	124	27.096	23830	FRANCISOPOLIS	407	3	4.212	3869
ALEM PARAIBA	5.625	168	25.988	22388	CARMO DO RIO CLARO	3.633	75	16.057	15771	FREI GASPAR	765	16	4.559	4195
ALFENAS	15.785	236	67.854	58239	CARMOPOLIS DE MINAS	3.874	58	14.751	13871	FREI INOCENCIO	1.001	31	6.809	5232
ALFREDO VASCONCELOS	1.085	16	5.201	5109	CARNEIRINHO	2.121	48	7.700	7563	FREI LAGONEGRO	217	5	3.275	2987
ALMENARA	6.368	58	31.159	26660	CARRANCAS	808	10	3.923	3573	FRONTEIRA	3.036	67	11.867	10381
ALPERCATA	561	22	6.070	5011	CARVALHOPOLIS	601	7	3.200	2988	FRONTEIRA DOS VALES	727	10	3.680	3411
ALPINOPOLIS	3.614	50	15.525	14956	CARVALHOS	460	3	3.788	3654	FRUTA DE LEITE	235	3	3.757	3207
ALTEROSA	1.444	41	11.842	11235	CASA GRANDE	126	4	1.993	1945	FRUTAL	14.166	287	49.130	43386
ALTO CAPARAO	531	9	4.534	4004	CASCALHO RICO	394	4	2.627	2382	FUNILANDIA	354	11	4.041	3617
ALTO JEQUITIBA	1.303	13	6.987	6494	CASSIA	2.555	64	14.077	13384	GALILEIA	549	26	4.828	3896
ALTO RIO DOCE	901	29	10.145	9633	CATAGUASES	12.816	272	57.692	51364	GAMELEIRAS	363	5	3.986	3417
ALVARENGA	535	6	3.960	3380	CATAS ALTAS	787	13	4.448	4451	GLAUCILANDIA	288	7	2.521	2442
ALVINOPOLIS	1.824	23	12.429	12526	CATAS ALTAS DA NORUEGA	211	4	3.256	2824	GOIABEIRA	465	8	2.453	2197
ALVORADA DE MINAS	445	4	3.348	3180	CATUJI	759	8	5.661	4900	GOIANA	638	6	3.531	3304
AMPARO DO SERRA	262	10	4.048	3782	CATUTI	384	4	3.912	3614	GONCALVES	744	8	3.851	3618
ANDRADAS	6.242	130	32.407	29788	CAXAMBU	3.026	63	18.049	16093	GONZAGA	468	16	4.208	3759
ANDRELANDIA	189	17	10.217	9150	CEDRO DO ABAETE	104	0	1.046	1075	GOUVEIA	1.059	35	9.520	8652
ANGELANDIA	271	4	5.950	5076	CENTRAL DE MINAS	710	37	4.970	4961	GOVERNADOR VALADARES	41.771	1.418	214.330	179897
ANTONIO CARLOS	1.565	19	9.172	8898	CENTRALINA	1.770	54	7.853	6507	GRAO MOGOL	1.063	13	10.920	10700
ANTONIO DIAS	749	29	7.363	7133	CHACARA	259	11	3.306	2885	GRUPIARA	277	4	1.241	1165
ANTONIO PRADO DE MINAS	161	5	1.542	1516	CHALE	1.133	12	4.843	3337	GUANHAES	4.462	51	26.175	25689
ARACAI	102	2	2.099	1897	CHAPADA DO NORTE	537	3	8.062	7581	GUAPE	2.172	48	11.346	10602
ARACITABA	98	11	1.743	1741	CHAPADA GAUCHA	1.746	18	9.362	8502	GUARACIABA	926	34	8.107	7736
ARACUAI	3.223	60	26.625	25571	CHIADOR	495	8	2.426	2212	GUARACIAMA	337	6	4.161	3875
ARAGUARI	26.255	492	87.363	88763	CIPOTANEA	703	23	4.963	4891	GUARANESIA	4.517	39	16.867	14450
ARANTINA	437	6	2.748	2070	CLARAVAL	968	4	3.644	3696	GUARANI	1.395	8	6.331	5320
ARAPONGA	938	13	7.535	6099	CLARO DOS POCOES	816	11	6.093	5799	GUARARA	1.000	18	3.144	3091
ARAPORA	2.592	43	6.302	6721	CLAUDIO	4.215	68	24.878	22554	GUARDA-MOR	1.486	13	6.098	5848
ARAPUA	432	3	2.694	2569	COIMBRA	805	12	6.123	5722	GUAXUPE	11.884	169	40.563	38574
ARAUJOS	933	14	7.788	6730	COLLUNA	776	10	7.017	6892	GUIDOVAL	1.390	22	6.160	5640
ARAXA	29.715	267	92.933	80929	COMENDADOR GOMES	593	5	2.583	2565	GUIMARANIA	1.473	17	6.264	6192
ARCEBURGO	1.972	34	7.077	6927	COMERCINHO	556	6	5.643	5314	GUIRICEMA	1.616	35	6.825	6623
ARCOS	9.896	142	36.637	33514	CONCEICAO DA APARECIDA	1.360	11	9.077	7899	GURINHATA	922	5	5.017	4154
AREADO	2.314	34	10.972	10555	CONCEICAO DA BARRA DE MINAS	548	8	3.144	3106	HELIODORA	1.038	18	5.094	4595
ARGIRITA	507	13	2.360	2200	CONCEICAO DAS ALAGOAS	5.883	148	19.362	18948	IAPU	1.284	37	8.177	7500
ARICANDUVA	320	0	4.091	3854	CONCEICAO DAS PEDRAS	329	4	2.474	2346	IBERTIOGA	499	13	4.303	4301
ARINOS	2.015	30	12.857	11490	CONCEICAO DE IPANEMA	518	4	3.752	3337	IBIA	4.189	60	19.616	17347
ASTOLFO DUTRA	2.055	29	11.050	9490	CONCEICAO DO MATO DENTRO	3.962	38	19.626	19358	IBIAI	740	11	5.419	5146
ATALEIA	1.479	12	10.566	8715	CONCEICAO DO PARA	513	11	5.303	4858	IBIRACATU	272	3	4.346	3893
AUGUSTO DE LIMA	316	11	3.839	3733	CONCEICAO DO RIO VERDE	1.896	29	12.963	9557	IBIRACI	1.843	27	9.218	8845
BAEPENDI	2.780	35	14.783	14309	CONCEICAO DOS OUROS	1.318	36	8.988	8939	IBIRITE	11.841	419	133.467	116418
BALDIM	701	24	6.579	5898	CONEGO MARINHO	188	2	5.051	4399	IBITIURA DE MINAS	903	5	3.057	2926
BAMBUI	4.933	40	19.015	17346	CONFINS	533	17	11.484	6845	IBITURUNA	644	1	2.554	2462
BANDEIRA	628	11	3.837	3324	CONGONHAL	2.317	31	10.109	8498	ICARAI DE MINAS	439	5	7.632	6795
BANDEIRA DO SUL	1.155	15	5.070	4512	CONGONHAS	10.756	111	48.233	45376	IGARAPE	3.974	106	37.091	31525
BARAO DE COCAIS	6.367	83	26.568	24447	CONGONHAS DO NORTE	303	4	4.234	3622	IGARATINGA	1.583	16	8.380	8300
BARAO DE MONTE ALTO	371	16	4.330	4108	CONQUISTA	1.394	20	5.767	5205	IGUATAMA	1.079	11	6.115	5489
BARBACENA	13.282	323	109.082	104434	CONSELHEIRO LAFAIETE	21.160	296	100.706	94087	IUACI	852	20	5.801	5268
BARRA LONGA	573	13	4.966	4861	CONSELHEIRO PENA	2.977	57	15.828	13077	ILICINEA	1.810	31	11.165	10061
BARROSO	4.632	62	16.945	16044	CONSOLACAO	191	4	1.523	1425	IMBE DE MINAS	602	10	4.898	4363
BELA VISTA DE MINAS	1.252	25	7.930	7166	CONTAGEM	64.242	2.034	493.988	460315	INCONFIDENTES	1.240	12	6.374	5959
BELMIRO BRAGA	606	4	2.771	2675	COQUEIRAL	1.208	24	8.077	7451	INDAIBIRA	486	1	5.239	4173
BELO HORIZONTE	326.893	7.324	2.204.330	2033695	CORACAO DE JESUS	1.306	22	19.846	16660	INDIANOPOLIS	1.288	7	5.027	5052
BELO ORIENTE	3.170	74	19.758	16488	CORDISBURGO	395	19	6.883	6513	INGAI	267	7	2.518	2373
BELO VALE	1.573	13	7.675	6788	CORDISLANDIA	453	3	2.700	2397	INHAPIM	2.705	69	19.227	17051
BERILO	344	1	9.545	8855	CORINTO	2.772	58	18.652	17071	INHAUMA	1.002	22	4.963	4814
BERIZAL	320	3	3.755	3473	COROACI	752	20	7.470	6630	INIMUTABA	686	19	5.756	5481
BERTOPOPOLIS	718	6	3.644	3481	COROMANDEL	4.736	97	24.676	22032	IPABA	1.996	58	12.322	11471
BETIM	43.875	1.402	336.955	317646	CORONEL FABRICIANO	14.375	365	73.660	72260	IPANEMA	3.654	77	15.498	13851
BIAS FORTES	115	4	3.077	2835	CORONEL MURTA	569	9	6.600	6282	IPATINGA	42.421	955	198.974	171901
BICAS	3.260	51	11.719	11496	CORONEL PACHECO	209	10	2.500	2308	IPIACU	921	7	3.421	3084
BIQUINHAS	348	4	2.195	2115	CORONEL XAVIER CHAVES	642	4	2.932	2892	IPUIUNA	2.024	43	7.184	7434
BOA ESPERANCA	7.426	148	32.143	32183	CORREGO DANTA	408	7	2.524	2425	IRAI DE MINAS	891	15	5.359	5296
BOCAINA DE MINAS	396	7	3.988	3921	CORREGO DO BOM JESUS	815	8	3.444	3054	ITABIRA	29.735	397	90.766	74818
BOCAIUVA	4.118	73	37.615	35191	CORREGO FUNDO	1.416	8	5.324	5210	ITABIRINHA	1.350	44	8.486	7732
BOM DESPACHO	9.940	119	42.013	35009	CORREGO NOVO	365	14	2.418	1856	ITABIRITO	16.290	170	46.603	43420
BOM JARDIM DE MINAS	1.035	5	5.933	5953	COUTO DE MAGALHAES DE MINAS	302	7	3.737	3185	ITACAMBIRA	373	3	3.261	3034
BOM JESUS DA PENHA	1.046	20	3.749	3708	CRISOLITA	320	3	4.106	3617	ITACARAMBI	941	19	11.890	10809
BOM JESUS DO AMPARO	474	8	4.830	4553	CRISTAIS	2.233	31	10.616	9518	ITAGUARA	3.797	33	12.496	11118
BOM JESUS DO GALHO	954	38	11.528	9632	CRISTALIA	476	3	3.916	3575	ITAIPE	470	7	8.453	6677
BOM REPOUSO	1.868	33	10.411	9164	CRISTIANO OTONI	646	18	4.488	3947	ITAJUBA	16.470	458	77.997	72454
BOM SUCESSO	1.889	30	14.350	13916	CRISTINA	1.326	9	8.579	7898	ITAMARANDIBA	4.997	33	28.504	25000
BONFIM	757	19	7.098	6492	CRUZILANDIA	963	8	5.215	4536	ITAMARATI DE MINAS	1.124	7	3.601	3582
BONFINOPOLIS DE MINAS	863	14	4.086	3932	CRUZEIRO DA FORTALEZA									

DISTRIBUIÇÃO DE CASOS E ÓBITOS CONFIRMADOS DA COVID-19 SEGUNDO LOCAL DE RESIDÊNCIA, MINAS GERAIS, 2020-2021

Local de Residência	Casos*	Óbitos	Doses 1 Aplicadas	Doses 2 Aplicadas
LAGOA DOURADA	1.701	14	10.251	9935
LAGOA FORMOSA	2.889	66	16.326	15447
LAGOA GRANDE	1.557	33	7.024	6313
LAGOA SANTA	9.640	137	47.529	44617
LAJINHA	3.369	48	16.200	15800
LAMBARI	3.703	44	16.628	15796
LAMIM	436	4	3.348	3124
LARANJAL	1.320	28	5.567	5146
LASSANCE	862	7	5.621	5270
LAVRAS	21.394	184	85.309	82664
LEANDRO FERREIRA	488	7	2.778	2677
LEME DO PRADO	323	3	3.401	3115
LEOPOLDINA	10.553	188	42.800	37934
LIBERDADE	257	10	4.283	4159
LIMA DUARTE	2.019	50	14.399	14038
LIMEIRA DO OESTE	2.173	36	7.344	6487
LONTRA	813	10	6.816	6497
LUISBURGO	640	17	5.508	5329
LUISLANDIA	320	2	4.621	4058
LUMINARIAS	599	12	4.058	3663
LUZ	4.997	38	14.721	13517
MACHACALIS	836	14	5.298	4956
MACHADO	7.937	108	33.239	29102
MADRE DE DEUS DE MINAS	914	14	4.625	4231
MALACACHETA	1.736	28	13.687	11924
MAMONAS	587	6	4.684	4744
MANGA	1.788	18	14.539	12244
MANHUACU	8.356	236	73.794	68876
MANHUMIRIM	2.799	51	16.304	15178
MAINTENA	3.678	80	19.571	15351
MAR DE ESPANHA	2.316	45	11.330	10602
MARAVILHAS	690	7	5.710	4881
MARIA DA FE	2.326	50	11.389	10929
MARIANA	15.105	109	54.757	49121
MARILAC	426	10	3.305	2963
MARIO CAMPOS	1.479	55	12.367	11274
MARIIPA DE MINAS	660	14	2.969	2867
MARLIERIA	398	17	3.525	3384
MARMELOPOLIS	381	8	2.736	2364
MARTINHO CAMPOS	2.461	40	11.544	10033
MARTINS SOARES	613	13	6.179	5683
MATA VERDE	789	9	5.873	5602
MATERLANDIA	236	2	3.893	3299
MATEUS LEME	7.735	98	30.801	27225
MATHIAS LOBATO	449	13	2.646	2123
MATIAS BARBOSA	2.970	65	11.860	10276
MATIAS CARDOSO	484	12	7.223	6780
MATIPO	2.378	41	14.845	11878
MATO VERDE	1.657	16	10.535	9800
MATOZINHOS	6.700	115	31.832	28699
MATUTINA	380	7	3.569	3502
MEDEIROS	453	2	3.071	2924
MEDINA	1.221	27	15.825	15196
MENDES PIMENTEL	1.070	11	4.739	4437
MERCES	444	21	8.910	8122
MESQUITA	499	8	4.217	3845
MINAS NOVAS	1.366	25	17.901	17454
MINDURI	388	10	3.084	2840
MIRABELA	1.420	22	9.128	8039
MIRADOURO	1.071	13	7.566	7188
MIRAI	2.401	18	10.138	9462
MIRAVANIA	8	2	3.331	3047
MOEDA	401	13	4.491	3722
MOEMA	1.719	14	6.358	5237
MONJOLOS	60	3	1.870	1773
MONSENHOR PAULO	1.370	10	7.586	6613
MONTALVANIA	1.851	19	11.498	10094
MONTE ALEGRE DE MINAS	2.428	43	16.230	14204
MONTE AZUL	2.147	35	16.875	16184
MONTE BELO	2.401	37	12.600	10617
MONTE CARMELO	9.286	182	41.379	37809
MONTE FORMOSO	384	7	3.446	2675
MONTE SANTO DE MINAS	3.742	63	17.438	15203
MONTE SIAO	5.111	43	19.690	16767
MONTES CLAROS	47.895	999	319.665	301206
MONTEZUMA	701	5	5.251	4659
MORADA NOVA DE MINAS	1.183	12	7.475	7259
MORRO DA GARÇA	233	10	2.148	2072
MORRO DO PILAR	204	5	2.979	2401
MUNHOZ	829	15	5.145	4681
MURIAE	14.733	359	84.712	77739
MUTUM	3.305	47	21.855	18457
MUZAMBINHO	4.462	44	19.585	17294
NACIP RAYDAN	388	7	2.154	1804
NANUQUE	6.584	133	29.359	23931
NAQUE	581	23	4.299	3797
NATALANDIA	417	8	3.081	2847
NATERCIA	847	9	4.222	4109
NAZARENO	909	11	7.184	6862
NEPOMUCENO	4.552	53	21.429	20629
NINHEIRA	727	9	8.127	7002
NOVA BELEM	571	14	2.662	2525
NOVA ERA	3.603	55	14.212	13042
NOVA LIMA	28.134	252	88.391	82658
NOVA MODICA	604	17	2.866	2702
NOVA PONTE	2.568	34	12.441	11588
NOVA PORTEIRINHA	746	9	5.960	4840
NOVA RESENDE	3.128	34	13.635	13973
NOVA SERRANA	8.376	231	74.407	67580
NOVA UNIAO	673	8	5.275	4880
NOVO CRUZEIRO	1.911	34	21.461	20312
NOVO ORIENTE DE MINAS	835	19	7.518	5015
NOVORIZONTE	418	4	4.000	3747
OLARIA	151	3	1.962	1853
OLHOS-D'AGUA	278	6	4.276	3908
OLIMPIO NORONHA	368	4	2.345	2299
OLIVEIRA	6.187	85	34.417	33262
OLIVEIRA FORTES	120	2	1.889	1803
ONCA DE PITANGUI	380	6	2.566	2128
ORATORIOS	493	14	3.943	3946
ORIZANIA	703	13	5.999	5625
OURO BRANCO	6.570	60	33.768	33740
OURO FINO	5.633	77	28.865	23682
OURO PRETO	12.355	138	71.157	66589
OURO VERDE DE MINAS	431	10	5.299	4819
PADRE CARVALHO	389	8	3.854	3174
PADRE PARAISO	1.359	28	12.974	12384
PAI PEDRO	183	3	4.702	4264
PAINEIRAS	437	6	3.859	3792
PAINS	1.704	10	6.883	6781
PAIVA	219	3	1.426	1254
PALMA	896	15	4.845	4690
PALMOPOLIS	544	12	5.205	5301
PAPAGAIOS	2.753	23	11.653	10495
PARA DE MINAS	10.179	275	74.687	67439
PARACATU	15.878	276	72.398	67371
PARAGUACU	4.659	53	18.132	14548
PARAISOPOLIS	3.871	67	17.335	16015
PARAOPEBA	3.354	37	18.928	18881
PASSA QUATRO	2.713	48	13.559	12411
PASSA TEMPO	1.050	8	6.726	7077
PASSABEM	175	6	1.489	1483
PASSA-VINTE	257	6	1.968	1929
PASSOS	21.884	366	91.841	81869
PATIS	460	0	4.545	3925
PATOS DE MINAS	27.477	589	137.928	124899
PATROCINIO	14.131	257	73.868	63374
PATROCINIO DO MURIAE	595	12	5.061	4343
PAULA CANDIDO	992	8	7.337	7274
PAULISTAS	439	5	3.989	3827
PAVAO	850	12	5.825	5348
PECANHA	1.368	24	12.041	11257
PEDRA AZUL	2.412	46	16.699	15915

Local de Residência	Casos*	Óbitos	Doses 1 Aplicadas	Doses 2 Aplicadas
PEDRA BONITA	590	8	5.245	4859
PEDRA DO ANTA	279	4	3.022	3024
PEDRA DO INDAIA	696	7	3.563	3117
PEDRA DOURADA	404	2	2.447	2183
PEDRALVA	1.305	15	9.900	8984
PEDRAS DE MARIA DA CRUZ	180	14	6.677	6109
PEDRINOPOLIS	784	10	3.245	2803
PEDRO LEOPOLDO	8.184	207	49.829	45970
PEDRO TEIXEIRA	25	0	1.763	1692
PEQUERI	485	8	2.809	2550
PEQUI	453	10	3.613	2830
PERDIGAO	2.228	18	9.829	8180
PERDIZES	3.600	28	13.620	12311
PERDOES	4.390	42	17.122	17111
PERUQUITO	739	27	5.241	4550
PESCADOR	719	6	3.000	2700
PIAU	231	14	2.284	2222
PIEDADE DE CARATINGA	1.068	26	6.650	6204
PIEDADE DE PONTE NOVA	311	9	3.158	3188
PIEDADE DO RIO GRANDE	643	11	4.031	3899
PIEDADE DOS GERAIS	78	5	4.250	4324
PIMENTA	1.626	22	7.486	6942
PINGO-D'AGUA	506	13	3.690	3383
PINTOPOPOLIS	251	5	5.607	4857
PIRACEMA	99	18	5.843	5414
PIRAJUBA	1.172	27	5.448	5072
PIRANGA	1.035	37	13.188	12618
PIRANGUCU	930	16	4.681	4745
PIRANGUINHO	1.435	48	6.456	5943
PIRAPETINGA	4.339	36	8.991	7976
PIRAPORA	9.443	107	42.889	40168
PIRAUBA	1.635	27	9.828	8479
PITANGUI	3.285	105	21.153	19237
PIUMHI	8.788	127	29.409	26441
PLANURA	2.478	51	8.745	8340
POCO FUNDO	3.484	14	14.418	13589
POCOS DE CALDAS	22.551	542	145.097	132500
POCRANE	963	10	7.335	6984
POMPEU	4.623	57	25.290	23200
PONTE NOVA	8.133	217	48.455	47136
PONTO CHIQUE	488	14	3.996	2580
PONTO DOS VOLANTES	496	24	8.018	7320
PORTEIRINHA	4.641	69	29.717	27545
PORTO FIRME	1.251	16	8.213	7502
POTE	1.709	21	11.513	10282
POUSO ALEGRE	34.004	484	137.368	124263
POUSO ALTO	1.238	28	6.069	5612
PRADOS	1.292	21	8.280	7221
PRATA	5.093	109	23.184	21400
PRATAPOLIS	1.507	28	7.112	6843
PRATINHA	418	3	3.298	3071
PRESIDENTE BERNARDES	490	8	4.354	4006
PRESIDENTE JUSCELINO	230	6	3.321	3259
PRESIDENTE KUBITSCHEK	344	7	2.811	2542
PRESIDENTE OLEGARIO	1.972	34	14.957	12253
PRUDENTE DE MORAIS	858	23	8.360	7695
QUARTEL GERAL	330	4	2.790	2672
QUELUZITO	234	5	2.079	1890
RAPOSOS	1.976	45	12.345	11207
RAUL SOARES	3.366	60	18.937	18190
RECREIO	1.290	24	7.469	7124
REDUTO	573	13	8.923	5185
RESENDE COSTA	1.466	23	9.232	8893
RESPLENDOR	2.912	60	12.271	11357
RESSAQUINHA	544	11	4.106	3852
RIACHINHO	989	10	5.516	5064
RIACHO DOS MACHADOS	835	8	6.647	5485
RIBEIRAO DAS NEVES	23.507	861	220.272	192516
RIBEIRAO VERMELHO	738	12	3.425	2963
RIO ACIMA	1.523	33	7.831	7509
RIO CASCA	1.555	48	10.805	9699
RIO DO PRADO	573	8	3.967	3757
RIO DOCE	409	10	2.764	2652
RIO ESPERA	468	13	5.193	4415
RIO MANSO	758	11	4.843	4352
RIO NOVO	669	29	6.700	6619
RIO PARANAIBA	2.828	29	12.169	11631
RIO PARDO DE MINAS	1.635	10	20.968	17438
RIO PIRACICABA	3.133	28	13.483	12032
RIO POMBA	1.056	39	15.092	14596
RIO PRETO	1.015	6	4.119	3474
RIO VERMELHO	1.010	5	10.031	9352
RITAPOLIS	669	15	4.086	4086
ROCHEDO DE MINAS	264	4	2.034	2021
RODEIRO	1.501	20	7.143	5860
ROMARIA	707	9	2.971	2843
ROSARIO DA LIMEIRA	396	7	4.194	3592
RUBELITA	491	3	5.706	4963
RUBIM	1.672	26	7.046	6277
SABARA	9.836	243	99.515	91088
SABINOPOLIS	1.291	24	12.318	12026
SACRAMENTO	6.170	84	20.715	20713
SALINAS	5.626	61	34.716	29942
SALTO DA DIVISA	771	19	4.861	4231
SANTA BARBARA	5.297	49	25.810	23659
SANTA BARBARA DO LESTE	736	28	6.907	6348
SANTA BARBARA DO MONTE VERDE	376	11	2.494	2490
SANTA BARBARA DO TUGURIO	323	5	3.587	3578
SANTA CRUZ DE MINAS	1.806	23	6.145	5709
SANTA CRUZ DE SALINAS				