

BOLETIM EPIDEMIOLÓGICO

COVID-19: Doença causada pelo coronavírus – 19

segunda-feira, 21 de fevereiro de 2022



CENÁRIO EM MINAS GERAIS - COVID-19

Total de Casos Confirmados

3.108.970

Casos em Acompanhamento

171.365

Casos Recuperados

2.878.489

Óbitos Confirmados

59.116

Fonte: Painel COVID-19 MG/Sala de Situação/SubVS/SES/MG. Dados parciais, sujeitos a alterações.

TOTAL DE CASOS CONFIRMADOS: soma dos casos confirmados que não evoluíram para óbito e dos óbitos confirmados por COVID-19.

CASOS RECUPERADOS: casos confirmados de COVID-19 que receberam alta hospitalar e/ou cumpriram isolamento domiciliar de 10 dias E estão há 72h assintomáticos (sem a utilização de medicamentos sintomáticos) E sem intercorrências.

CASOS EM ACOMPANHAMENTO: casos confirmados de COVID-19 que não evoluíram para óbito, cuja condição clínica permanece sendo acompanhada ou aguarda atualização pelos municípios.

ÓBITOS CONFIRMADOS: óbitos confirmados para COVID-19.



Nº de Casos Confirmados nas Últimas 24h

2.257



Nº de Óbitos Confirmados nas Últimas 24h*

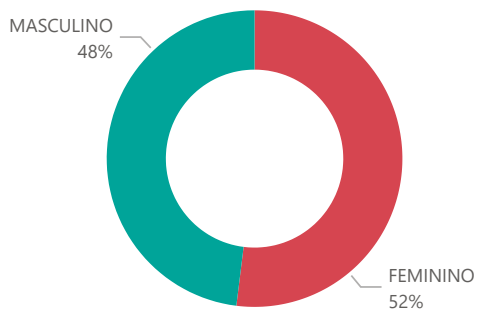
9

Observação: o número de casos e óbitos confirmados nas últimas 24h pode não retratar a ocorrência de novos casos no período, mas o total de casos notificados à SES/MG nas últimas 24h.

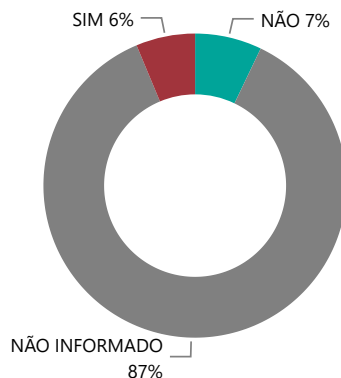
1

PERFIL EPIDEMIOLÓGICO DOS CASOS CONFIRMADOS DE COVID-19 QUE NÃO EVOLUÍRAM PARA ÓBITO, MG, 2020-2021

Quantidade de Casos por Sexo

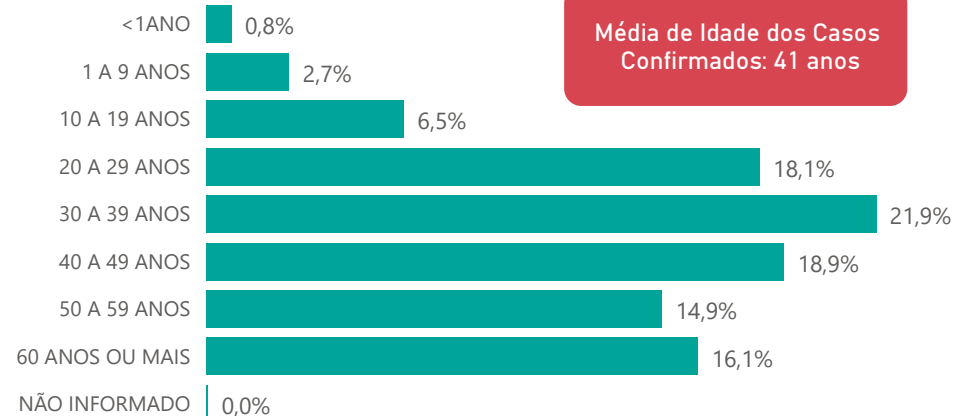


Apresenta Fator de Risco (Comorbidade*)

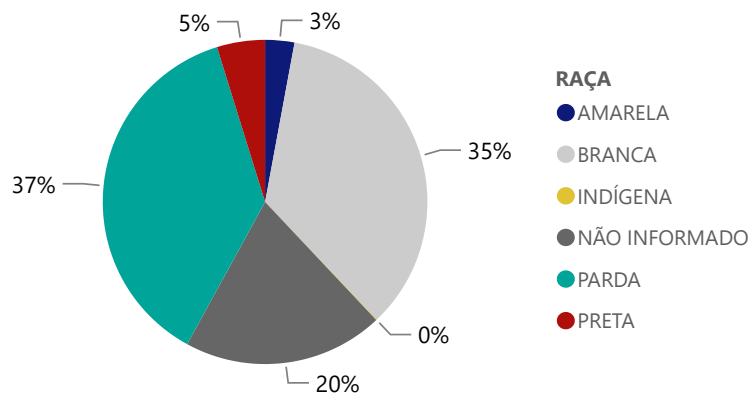


*Dados parciais, aguardando atualização dos municípios.

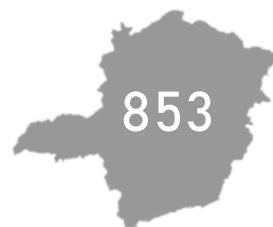
Quantidade de casos por Faixa Etária



Notificações por Raça



Municípios Afetados



CORONA VÍRUS



2

DADOS DE HOSPITALIZAÇÃO E ISOLAMENTO DOMICILIAR DOS CASOS CONFIRMADOS DE COVID-19, MG, 2020-2021

Internados*



206.589

Isolamento Domiciliar



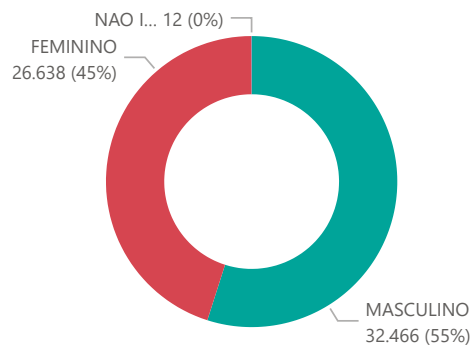
2.902.381

*Casos confirmados de COVID-19 que precisaram de internação hospitalar na rede pública ou privada de Minas Gerais. Dados cumulativos, registrados desde o início da pandemia.

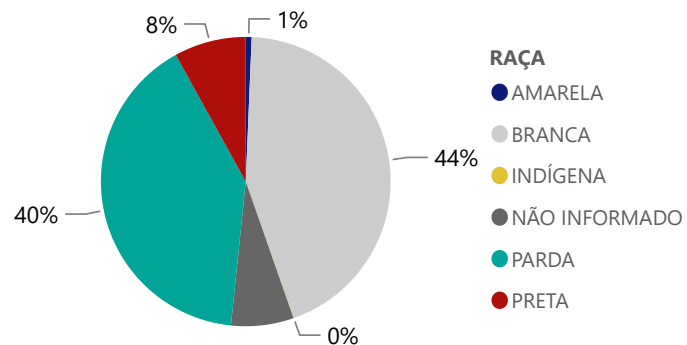
Fonte: Painel COVID-19 MG/ Sala de Situação/SubVS/SES-MG; E-SUS VE; SIVEP-Gripe. Dados parciais, sujeitos a alterações.

Fonte: Sala de Situação/SubVS/SES-MG; E-SUS VE; SIVEP-Gripe. Dados parciais, sujeitos a alterações.


Quantidade de Óbitos por Sexo



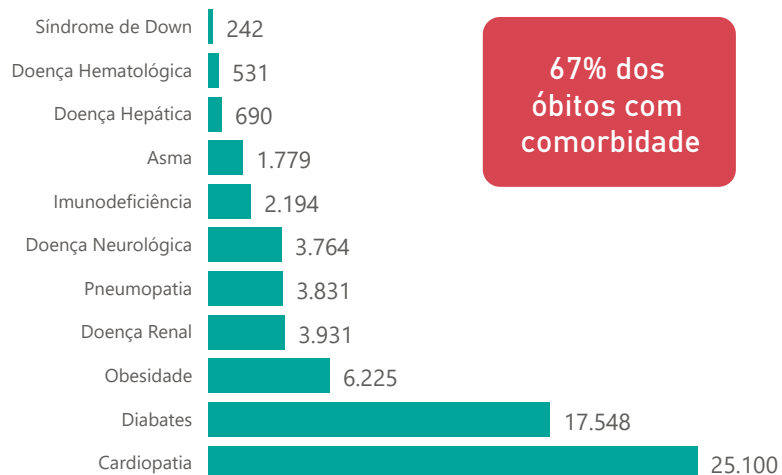
Notificações por Raça



Óbitos Registrados nas Últimas 24 Horas, por Data de Ocorrência



Comorbidade*



67% dos óbitos com comorbidade

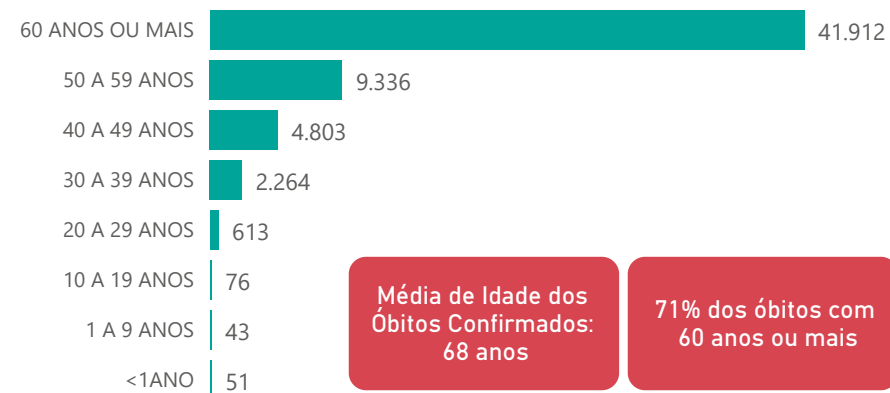
Letalidade

1,9%

Nº de Municípios com Óbitos

843

Quantidade de Óbitos por Faixa Etária



Média de Idade dos Óbitos Confirmados: 68 anos

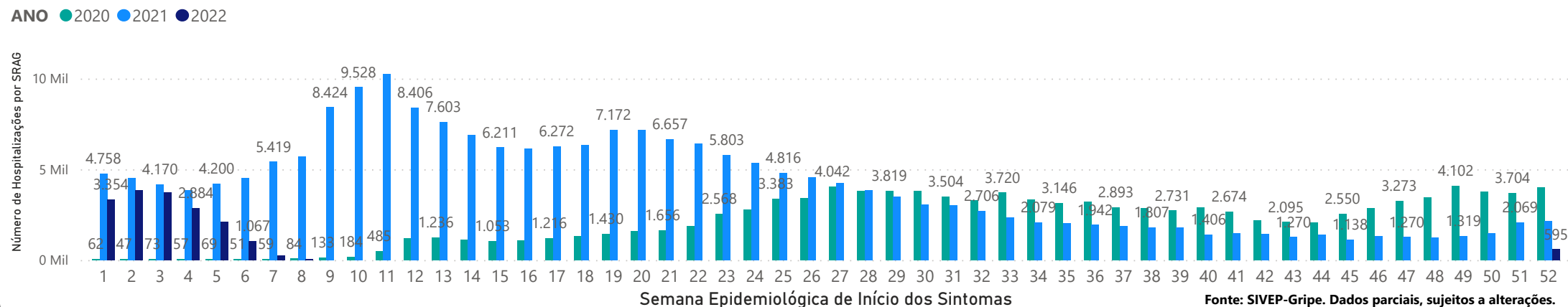
71% dos óbitos com 60 anos ou mais

*Os casos que evoluíram a óbito podem ter mais de uma comorbidade.

4

HOSPITALIZAÇÕES POR SÍNDROME RESPIRATÓRIA AGUDA GRAVE (SRAG) 2019-2021

NÚMERO DE HOSPITALIZAÇÕES POR SÍNDROME RESPIRATÓRIA AGUDA GRAVE (SRAG) SEGUNDO SEMANA EPIDEMIOLÓGICA (SE) DE INÍCIO DE SINTOMAS, MG, 2019 - 2021



5

DADOS LABORATORIAIS DE COVID-19, REDE PÚBLICA-MG 2020-2021



Fonte: GAL/FUNED. COES MINAS/COVID-19/SESMG. Dados parciais, sujeitos a alterações.

*Não apresentaram resultado que pode ser concluído como positivo ou negativo.

6

DADOS DE VACINAÇÃO

TOTAL DE DOSES APLICADAS EM MG

1ª DOSE

17.052.498

2ª DOSE

15.589.899

DOSE ÚNICA

503.376

DOSE DE REFORÇO

6.375.724

DOSES RECEBIDAS PELO MS



44.801.279

DOSES ENVIADAS PARA OS MUNICÍPIOS



38.362.545

Fonte: Localiza SUS. Dados parciais, sujeitos a alterações pelo Ministério da Saúde.

https://qsprod.saude.gov.br/extensions/DEMÁS_C19VAC_Distr/DEMÁS_C19VAC_Distr.html

DISTRIBUIÇÃO DE CASOS E ÓBITOS CONFIRMADOS DA COVID-19 SEGUNDO LOCAL DE RESIDÊNCIA, MINAS GERAIS, 2020-2021

Local de Residência	Casos*	Óbitos	Doses 1 Aplicadas	Doses 2 Aplicadas	Local de Residência	Casos*	Óbitos	Doses 1 Aplicadas	Doses 2 Aplicadas	Local de Residência	Casos*	Óbitos	Doses 1 Aplicadas	Doses 2 Aplicadas
ABADIA DOS DOURADOS	1.218	20	6.048	5649	CARAI	1.366	20	16.338	13916	FELISBURGO	1.233	17	5.452	4871
ABAETE	2.846	45	20.154	18277	CARANAIBA	232	4	2.716	2702	FELIXLANDIA	1.911	32	11.452	11038
ABRE CAMPO	1.768	18	11.294	9838	CARANDAI	2.963	57	20.312	18828	FERNANDES TOURINHO	252	14	2.531	2194
ACAIACA	258	12	3.803	3241	CARANGOLA	5.325	128	27.130	25262	FERROS	762	14	8.530	7626
ACUCENA	805	38	7.000	6703	CARATINGA	12.026	294	62.920	58924	FERVEDOURO	1.474	19	8.777	7491
AGUA BOA	968	12	10.243	9878	CARBONITA	1.170	6	8.171	7036	FLORESTAL	274	14	5.823	5418
AGUA COMPRIDA	310	9	1.916	1905	CAREACU	885	17	5.138	5263	FORMIGA	18.625	280	59.805	54908
AGUANIL	1.195	8	3.871	3638	CARLOS CHAGAS	3.018	38	15.544	14801	FORMOSO	342	11	5.876	5492
AGUAS FORMOSAS	1.574	36	14.982	13489	CARMESIA	273	1	2.274	2046	FORTALEZA DE MINAS	667	9	2.833	2844
AGUAS VERMELHAS	562	11	9.770	8758	CARMO DA CACHOEIRA	1.418	22	10.268	8911	FORTUNA DE MINAS	124	2	2.780	2511
AIMORES	3.192	79	19.331	19006	CARMO DA MATA	1.353	11	10.355	9180	FRANCISCO BADARO	273	7	6.179	5858
AIURUOCA	699	12	5.244	4827	CARMO DE MINAS	1.375	29	10.306	9601	FRANCISCO DUMONT	331	6	3.677	3332
ALAGOA	611	8	2.260	2623	CARMO DO CAJURU	1.499	58	18.652	16956	FRANCISCO SA	1.301	50	16.969	15819
ALBERTINA	610	11	2.688	2330	CARMO DO PARANAIBA	4.615	124	27.002	23790	FRANCISOPOLIS	407	3	4.212	3869
ALEM PARAIBA	5.625	168	25.988	22386	CARMO DO RIO CLARO	3.631	74	16.033	15764	FREI GASPAR	765	16	4.559	4195
ALFENAS	15.698	236	67.854	58239	CARMOPO LIS DE MINAS	3.874	58	14.751	13868	FREI INOCENCIO	1.001	31	6.792	5231
ALFREDO VASCONCELOS	1.081	16	5.201	5106	CARNEIRINHO	2.121	48	7.700	7563	FREI LAGONEGRO	214	5	3.237	2985
ALMENARA	6.368	58	31.159	26660	CARRANCAS	807	10	3.923	3573	FRONTEIRA	3.020	67	11.867	10381
ALPERCATA	561	22	6.070	5011	CARVALHOPOLIS	598	7	3.200	2988	FRONTEIRA DOS VALES	727	10	3.680	3411
ALPINOPOLIS	3.582	50	15.518	14929	CARVALHOS	460	3	3.788	3654	FRUTA DE LEITE	235	3	3.757	3207
ALTEROSA	1.444	41	11.842	11235	CASA GRANDE	126	4	1.993	1945	FRUTAL	14.120	287	48.713	43372
ALTO CAPARAO	530	9	4.534	4004	CASCALHO RICO	389	4	2.627	2382	FUNILANDIA	354	11	4.041	3617
ALTO JEQUITIBA	1.303	13	6.987	6494	CASSIA	2.555	64	14.077	13384	GALILEIA	549	26	4.828	3896
ALTO RIO DOCE	901	29	10.145	9633	CATAGUASES	12.774	269	57.536	51337	GAMELEIRAS	361	5	3.975	3417
ALVARENGA	535	6	3.959	3376	CATAS ALTAS	780	13	4.446	4445	GLAUCILANDIA	287	7	2.521	2441
ALVINOPOLIS	1.817	23	12.429	12526	CATAS ALTAS DA NORUEGA	211	4	3.256	2824	GOIABEIRA	460	8	2.453	2197
ALVORADA DE MINAS	444	4	3.348	3187	CATUJI	759	8	5.661	4900	GOIANA	638	6	3.531	3304
AMPARO DO SERRA	262	10	4.048	3782	CATUTI	384	4	3.912	3614	GONCALVES	744	8	3.851	3618
ANDRADAS	6.242	130	32.407	29788	CAXAMBU	3.011	63	18.049	16093	GONZAGA	468	16	4.208	3750
ANDRELANDIA	189	17	10.167	9150	CEDRO DO ABAETE	101	0	1.145	1075	GOUVEIA	1.059	35	9.520	8652
ANGELANDIA	271	4	5.950	5076	CENTRAL DE MINAS	710	37	4.970	4961	GOVERNADOR VALADARES	41.771	1.418	214.042	179726
ANTONIO CARLOS	1.565	19	9.172	8898	CENTRALINA	1.753	54	7.853	6507	GRAO MOGOL	1.063	13	10.920	10700
ANTONIO DIAS	749	29	7.353	7043	CHACARA	259	11	3.306	2887	GRUPIARA	277	4	1.241	1165
ANTONIO PRADO DE MINAS	161	5	1.542	1516	CHALE	1.133	12	4.743	3337	GUANHAES	4.462	51	26.175	25689
ARACAI	102	2	2.099	1897	CHAPADA DO NORTE	537	3	8.062	7581	GUAPE	2.166	48	11.343	10594
ARACITABA	98	11	1.743	1741	CHAPADA GAUCHA	1.726	18	9.353	8453	GUARACIABA	920	34	8.107	7736
ARACUAI	3.221	60	26.625	25571	CHIADOR	479	8	2.416	2197	GUARACIAMAMA	337	6	4.161	3875
ARAGUARI	26.198	492	87.349	88715	CIPOTANEA	699	23	4.963	4891	GUARANESIA	4.516	39	16.865	14444
ARANTINA	437	6	2.748	2070	CLARAVAL	968	4	3.644	3696	GUARANI	1.395	8	6.331	5320
ARAPONGA	936	13	7.532	6096	CLARO DOS POCOES	796	11	6.093	5799	GUARARA	1.000	18	3.144	3091
ARAPORA	2.592	43	6.302	6721	CLAUDIO	4.215	68	24.878	22554	GUARDA-MOR	1.486	13	6.098	5848
ARAPUA	432	3	2.693	2569	COIMBRA	805	12	6.123	5722	GUAXUPE	11.863	169	40.548	38550
ARAUJOS	933	14	7.629	6722	COLLUNA	776	10	7.017	6892	GUIDOVAL	1.390	22	6.157	5627
ARAXA	29.557	267	92.726	80929	COMENDADOR GOMES	585	5	2.583	2565	GUIMARANIA	1.473	17	6.264	6192
ARCEBURGO	1.972	34	7.077	6927	COMERCINHO	556	6	5.643	5314	GUIRICEMA	1.613	35	6.825	6623
ARCOS	9.508	142	36.357	33503	CONCEICAO DA APARECIDA	1.345	11	9.077	7899	GUINHATA	914	5	5.014	4146
AREADO	2.291	34	10.972	10555	CONCEICAO DA BARRA DE MINAS	546	8	3.144	3106	HELIODORA	1.033	18	5.094	4595
ARGIRITA	507	13	2.360	2200	CONCEICAO DAS ALAGOAS	5.872	148	19.343	18932	IAPU	1.284	37	8.177	7407
ARICANDUVA	320	0	4.091	3850	CONCEICAO DAS PEDRAS	329	4	2.474	2346	IBERTIOGA	496	13	4.303	4282
ARINOS	2.014	30	12.857	11490	CONCEICAO DE IPANEMA	514	4	3.750	3325	IBIA	4.167	60	19.616	17347
ASTOLFO DUTRA	2.053	29	10.984	9490	CONCEICAO DO MATO DENTRO	3.962	38	19.626	19358	IBIAI	740	11	5.419	5130
ATALEIA	1.479	12	10.566	8715	CONCEICAO DO PARA	511	11	5.303	4858	IBIRACATU	272	3	4.346	3893
AUGUSTO DE LIMA	316	11	3.839	3733	CONCEICAO DO RIO VERDE	1.896	29	12.963	9557	IBIRACI	1.843	27	9.218	8842
BAEPENDI	2.776	35	14.783	14294	CONCEICAO DOS OUROS	1.318	36	8.986	8936	IBIRITE	11.678	419	133.467	116418
BALDIM	701	24	6.518	5892	CONEGO MARINHO	188	2	5.051	4399	IBITIURA DE MINAS	903	5	3.057	2926
BAMBUI	4.858	40	19.015	17346	CONFINS	533	17	11.484	6845	IBITURUNA	644	1	2.554	2462
BANDEIRA	629	10	3.837	3324	CONGONHAL	2.317	31	10.109	8498	ICARAI DE MINAS	439	5	7.632	6795
BANDEIRA DO SUL	1.155	15	5.070	4512	CONGONHAS	10.724	111	50.825	45507	IGARAPE	3.974	106	37.001	31504
BARAO DE COCAIS	6.367	83	26.568	24447	CONGONHAS DO NORTE	303	4	4.217	3622	IGARATINGA	1.583	16	8.380	8300
BARAO DE MONTE ALTO	371	16	4.330	4108	CONQUISTA	1.375	20	5.767	5205	IGUATAMA	1.079	11	6.114	5487
BARBACENA	13.282	323	109.065	104391	CONSELHEIRO LAFAIETE	21.156	296	100.706	94087	IUACI	850	20	5.801	5268
BARRA LONGA	573	13	4.966	4861	CONSELHEIRO PENA	2.977	57	15.828	13074	ILICINEA	1.800	31	11.165	10061
BARROSO	4.632	62	16.945	16044	CONSOLACAO	188	4	1.523	1425	IMBE DE MINAS	599	10	4.898	4363
BELA VISTA DE MINAS	1.245	25	7.930	7166	CONTAGEM	64.214	2.034	493.988	460315	INCONFIDENTES	1.240	12	6.374	5959
BELMIRO BRAGA	600	4	2.771	2675	COQUEIRAL	1.208	24	8.077	7451	INDAIBIRA	486	1	5.239	4173
BELO HORIZONTE	325.147	7.324	2.170.132	2025287	CORACAO DE JESUS	1.273	22	19.835	16527	INDIANOPOLIS	1.288	7	5.027	5052
BELO ORIENTE	3.139	74	19.538	16425	CORDISBURGO	395	19	6.883	6513	INGAI	267	7	2.518	2373
BELO VALE	1.573	13	7.675	6788	CORDISLANDIA	452	3	2.700	2397	INHAPIM	2.705	69	19.015	17028
BERILIO	344	1	9.545	8855	CORINTO	2.743	58	18.596	16989	INHAUMA	1.002	22	4.963	4814
BERIZAL	314	3	3.755	3473	COROACI	752	20	7.459	6630	INIMUTABA	686	19	5.747	5446
BERTOPOPOLIS	718	6	3.644	3481	COROMANDEL	4.675	97	24.676	22032	IPABA	1.995	58	12.321	11469
BETIM	43.414	1.402	336.918	317565	CORONEL FABRICIANO	14.375	365	73.660	72260	IPANEMA	3.654	77	15.498	13845
BIAS FORTES	115	4	3.077	2835	CORONEL MURTA	565	9	6.600	6282	IPATINGA	42.388	954	197.293	171795
BICAS	3.260	51	11.719	11496	CORONEL PACHECO	209	10	2.500	2308	IPIACU	919	7	3.421	3084
BIQUINHAS	348	4	2.195	2115	CORONEL XAVIER CHAVES	642	4	2.932	2892	IPUIUNA	2.013	43	7.179	7434
BOA ESPERANCA	7.426	148	32.143	32179	CORREGO DANTA	408	7	2.524	2425	IRAI DE MINAS	891	15	5.359	5296
BOCAINA DE MINAS	392	7	3.988	3921	CORREGO DO BOM JESUS	809	8	3.444	3054	ITABIRA	29.735	397	90.766	74818
BOCAIUVA	4.083	73	37.610	35063	CORREGO FUNDO	1.416	8	5.324	5210	ITABIRINHA	1.350	44	8.486	7732
BOM DESPACHO	9.813	116	43.046	34968	CORREGO NOVO	365	14	2.373	1846	ITABIRITO	16.290	170	46.603	43403
BOM JARDIM DE MINAS	1.008	5	5.933	5953	COUTO DE MAGALHAES DE MINAS	302	7	3.737	3185	ITACAMBIRA	373	3	3.261	3034
BOM JESUS DA PENHA	1.046	20	3.748	3704	CRISOLITA	320	3	4.106	3613	ITACARAMBI	928	19	11.890	10809
BOM JESUS DO AMPARO	474	8	4.830	4545	CRISTAIS	2.208	31	10.485	9501	ITAGUARA	3.756	33	12.496	11118
BOM JESUS DO GALHO	951	38	11.374	9573	CRISTALIA	475	3	3.913	3575	ITAIPE	470	7	8.448	6657
BOM REPOUSO	1.832	33	10.411	9164	CRISTIANO OTONI	645	18	4.420	3883	ITAJUBA	16.444	458	77.997	72454
BOM SUCESSO	1.876	30	14.350	13750	CRISTINA	1.325	9	8.442	7891	ITAMARANDIBA	4.938	33	28.504	25000
BONFIM	757	19	7.098	6492	CRUCILANDIA	957	8	5.215	4536	ITAMARATI DE MINAS	1.124	7	3.601	3582
BONFINOPOLIS DE MINAS	863	14	4.086	3932	CRUZEIRO DA FORTALEZA									

DISTRIBUIÇÃO DE CASOS E ÓBITOS CONFIRMADOS DA COVID-19 SEGUNDO LOCAL DE RESIDÊNCIA, MINAS GERAIS, 2020-2021

Local de Residência	Casos*	Óbitos	Doses 1 Aplicadas	Doses 2 Aplicadas
LAGOA DOURADA	1.673	14	10.251	9935
LAGOA FORMOSA	2.881	66	16.310	15420
LAGOA GRANDE	1.526	33	7.024	6313
LAGOA SANTA	9.538	137	47.529	44617
LAJINHA	3.354	48	16.200	15700
LAMBARI	3.703	44	16.628	15796
LAMIM	436	4	3.348	3124
LARANJAL	1.317	28	5.561	5146
LASSANCE	850	7	5.621	5270
LAVRAS	21.388	184	85.294	82637
LEANDRO FERREIRA	488	7	2.778	2677
LEME DO PRADO	323	3	3.401	3115
LEOPOLDINA	10.513	188	42.716	37912
LIBERDADE	257	10	4.283	4159
LIMA DUARTE	2.019	50	14.399	14038
LIMEIRA DO OESTE	2.173	36	7.333	6475
LONTRA	813	10	6.816	6497
LUISBURGO	640	17	5.508	5329
LUISLANDIA	320	2	4.621	4058
LUMINARIAS	599	12	4.058	3663
LUZ	4.997	38	14.721	13517
MACHACALIS	836	14	5.299	4956
MACHADO	7.864	108	33.239	29102
MADRE DE DEUS DE MINAS	910	14	4.616	4243
MALACACHETA	1.725	28	13.687	11924
MAMONAS	581	6	4.684	4744
MANGA	1.783	18	14.531	12213
MANHUACU	8.347	236	73.186	68780
MANHUMIRIM	2.796	51	16.300	15160
MAINTENA	3.678	80	19.550	15345
MAR DE ESPANHA	2.316	45	11.085	10579
MARAVILHAS	690	7	5.710	4881
MARIA DA FE	2.326	50	11.389	10929
MARIANA	15.105	109	54.757	49121
MARILAC	412	10	3.305	2963
MARIO CAMPOS	1.479	55	12.345	11159
MARIPA DE MINAS	654	14	2.969	2867
MARLIERIA	398	17	3.449	3380
MARMELOPOLIS	381	8	2.736	2364
MARTINHO CAMPOS	2.286	40	11.544	10033
MARTINS SOARES	588	13	6.179	5683
MATA VERDE	789	9	5.864	5581
MATERLANDIA	236	2	3.893	3299
MATEUS LEME	7.691	98	30.801	27225
MATHIAS LOBATO	449	13	2.639	2118
MATIAS BARBOSA	2.949	65	11.850	10262
MATIAS CARDOSO	484	12	7.223	6780
MATIPO	2.378	41	14.845	11878
MATO VERDE	1.641	16	10.535	9800
MATOZINHOS	6.700	115	31.832	28699
MATUTINA	368	7	3.569	3491
MEDEIROS	453	2	3.071	2924
MEDINA	1.221	27	15.806	15166
MENDES PIMENTEL	1.070	11	4.739	4437
MERCES	444	21	8.813	8110
MESQUITA	497	8	4.216	3841
MINAS NOVAS	1.366	25	17.891	17419
MINDURI	388	10	3.084	2840
MIRABELA	1.404	22	9.128	8039
MIRADOURO	1.071	13	7.566	7188
MIRAI	2.401	18	10.138	9462
MIRAVANIA	8	2	3.331	3047
MOEDA	401	13	4.491	3722
MOEMA	1.719	14	6.351	5203
MONJOLOS	60	3	1.870	1773
MONSENHOR PAULO	1.353	10	7.557	6613
MONTALVANIA	1.849	19	11.498	10094
MONTE ALEGRE DE MINAS	2.398	43	16.230	14204
MONTE AZUL	2.144	35	16.875	16184
MONTE BELO	2.384	37	12.488	10604
MONTE CARMELO	9.217	182	38.798	37775
MONTE FORMOSO	384	7	3.446	2675
MONTE SANTO DE MINAS	3.674	63	17.352	15201
MONTE SIAO	5.111	43	19.690	16767
MONTES CLAROS	47.895	999	319.571	300691
MONTEZUMA	699	5	5.251	4659
MORADA NOVA DE MINAS	1.183	12	7.475	7259
MORRO DA GARÇA	233	10	2.148	2072
MORRO DO PILAR	204	5	2.990	2439
MUNHOZ	829	15	5.143	4671
MURIAE	14.733	359	84.710	77696
MUTUM	3.276	47	21.855	18457
MUZAMBINHO	4.353	44	19.585	17294
NACIP RAYDAN	376	7	2.154	1804
NANUQUE	6.505	133	29.182	23855
NAQUE	581	23	4.299	3797
NATALANDIA	410	8	3.081	2847
NATERCIA	837	9	4.222	4109
NAZARENO	909	11	7.184	6862
NEPOMUCENO	4.519	53	21.429	20621
NINHEIRA	727	9	8.127	7002
NOVA BELEM	571	14	2.662	2525
NOVA ERA	3.595	55	14.210	13036
NOVA LIMA	28.134	252	88.254	82068
NOVA MODICA	549	17	2.866	2702
NOVA PONTE	2.528	34	12.441	11588
NOVA PORTEIRINHA	746	9	5.960	4840
NOVA RESENDE	3.073	34	13.632	13968
NOVA SERRANA	8.287	230	74.398	67529
NOVA UNIAO	673	8	5.275	4880
NOVO CRUZEIRO	1.911	34	21.459	20302
NOVO ORIENTE DE MINAS	834	19	7.578	4747
NOVORIZONTE	418	4	3.999	3734
OLARIA	151	3	1.962	1853
OLHOS-D'AGUA	278	6	4.276	3908
OLIMPIO NORONHA	357	4	2.345	2299
OLIVEIRA	6.187	85	34.417	33262
OLIVEIRA FORTES	120	2	1.831	1803
ONCA DE PITANGUI	380	6	2.566	2128
ORATORIOS	492	14	3.943	3943
ORIZANIA	703	13	5.999	5624
OURO BRANCO	6.470	60	33.768	33740
OURO FINO	5.633	77	28.865	23682
OURO PRETO	12.355	138	71.125	65561
OURO VERDE DE MINAS	431	10	5.299	4819
PADRE CARVALHO	389	8	3.854	3174
PADRE PARAISO	1.359	28	12.591	12332
PAI PEDRO	183	3	4.702	4264
PAINEIRAS	435	6	3.857	3791
PAINS	1.685	10	6.883	6781
PAIVA	219	3	1.426	1254
PALMA	792	15	4.845	4690
PALMOPOLIS	544	12	5.205	5301
PAPAGAIOS	2.753	23	11.642	10463
PARA DE MINAS	10.179	275	74.641	67283
PARACATU	15.801	276	72.398	67362
PARAGUACU	4.621	53	18.132	14548
PARAISOPOLIS	3.858	67	17.223	16015
PARAOPEBA	3.330	37	18.928	18881
PASSA QUATRO	2.704	48	13.412	12111
PASSA TEMPO	1.050	8	6.724	7073
PASSABEM	175	6	1.489	1483
PASSA-VINTE	257	6	1.968	1929
PASSOS	21.762	366	91.820	81805
PATIS	446	0	4.545	3925
PATOS DE MINAS	27.150	589	137.176	124760
PATROCINIO	14.131	257	73.853	63286
PATROCINIO DO MURIAE	595	12	5.032	4323
PAULA CANDIDO	992	8	7.337	7274
PAULISTAS	441	5	3.987	3822
PAVAO	850	12	5.817	5332
PECANHA	1.360	24	12.041	11257
PEDRA AZUL	2.398	46	16.668	15857

Local de Residência	Casos*	Óbitos	Doses 1 Aplicadas	Doses 2 Aplicadas
PEDRA BONITA	590	8	5.244	4857
PEDRA DO ANTA	279	4	3.022	3024
PEDRA DO INDAIA	667	7	3.563	3117
PEDRA DOURADA	404	2	2.414	2170
PEDRALVA	1.305	15	9.581	8976
PEDRAS DE MARIA DA CRUZ	180	14	6.677	6109
PEDRINOPOLIS	784	10	3.243	2801
PEDRO LEOPOLDO	8.184	207	49.676	45938
PEDRO TEIXEIRA	25	0	1.763	1692
PEQUERI	485	8	2.809	2550
PEQUI	453	10	3.613	2830
PERDIGAO	2.228	18	9.829	8180
PERDIZES	3.583	28	13.620	12311
PERDOES	4.361	42	17.112	17092
PERIQUITO	730	27	5.224	4548
PESCADOR	716	6	3.000	2700
PIAU	231	14	2.284	2222
PIEDADE DE CARATINGA	1.046	26	6.650	6180
PIEDADE DE PONTE NOVA	311	9	3.157	3183
PIEDADE DO RIO GRANDE	639	11	4.031	3893
PIEDADE DOS GERAIS	78	5	4.250	4324
PIMENTA	1.626	22	7.484	6901
PINGO-D'AGUA	506	13	3.680	3293
PINTOPOLIS	251	5	5.607	4857
PIRACEMA	99	18	5.443	5414
PIRAJUBA	1.166	27	5.448	5072
PIRANGA	1.035	37	13.188	12618
PIRANGUCU	925	16	4.681	4745
PIRANGUINHO	1.435	48	6.456	5943
PIRAPETINGA	4.335	36	8.991	7976
PIRAPORA	9.442	107	42.889	40168
PIRAUBA	1.635	27	9.828	8479
PITANGUI	3.285	105	21.153	19237
PIUMHI	8.763	127	29.408	26433
PLANURA	2.478	51	8.745	8340
POCO FUNDO	3.457	14	14.417	13585
POCOS DE CALDAS	22.495	542	145.097	132500
POCRANE	963	10	7.335	6984
POMPEU	4.623	57	25.290	23200
PONTE NOVA	8.125	217	48.455	47136
PONTO CHIQUE	488	14	3.996	2580
PONTO DOS VOLANTES	497	23	8.018	7320
PORTEIRINHA	4.641	69	29.732	27544
PORTO FIRME	1.248	16	8.213	7502
POTE	1.709	21	11.513	10282
POUSO ALEGRE	34.004	484	137.142	124149
POUSO ALTO	1.235	28	6.069	5612
PRADOS	1.287	21	8.262	7218
PRATA	5.086	109	23.176	21384
PRATAPOLIS	1.507	28	7.112	6843
PRATINHA	418	3	3.298	3071
PRESIDENTE BERNARDES	490	8	4.354	4006
PRESIDENTE JUSCELINO	230	6	3.318	3259
PRESIDENTE KUBITSCHEK	342	7	2.811	2540
PRESIDENTE OLEGARIO	1.972	34	14.957	12253
PRUDENTE DE MORAIS	858	23	8.360	7695
QUARTEL GERAL	330	4	2.790	2672
QUELUZITO	229	5	2.079	1889
RAPOSOS	1.976	45	12.345	11207
RAUL SOARES	3.349	60	18.935	18177
RECREIO	1.290	24	7.466	7116
REDUTO	573	13	8.923	5185
RESENDE COSTA	1.465	23	9.232	8892
RESPLENDOR	2.912	60	12.271	11357
RESSAQUINHA	544	11	4.106	3852
RIACHINHO	984	10	5.515	5060
RIACHO DOS MACHADOS	835	8	6.633	5484
RIBEIRAO DAS NEVES	23.507	861	219.898	189569
RIBEIRAO VERMELHO	738	12	3.425	2963
RIO ACIMA	1.523	33	7.831	7509
RIO CASCA	1.548	48	10.805	9655
RIO DO PRADO	573	8	3.967	3757
RIO DOCE	409	10	2.764	2652
RIO ESPERA	468	13	5.193	4415
RIO MANSO	757	11	4.840	4349
RIO NOVO	669	29	6.699	6609
RIO PARANAIBA	2.828	29	12.168	11629
RIO PARDO DE MINAS	1.628	10	20.968	17438
RIO PIRACICABA	3.133	28	13.380	12025
RIO POMBA	1.056	39	15.092	14596
RIO PRETO	1.012	6	4.119	3474
RIO VERMELHO	1.010	5	9.767	9319
RITAPOLIS	398	15	4.086	4077
ROCHEDO DE MINAS	264	4	2.034	2019
RODEIRO	1.496	20	7.142	5836
ROMARIA	703	9	2.971	2843
ROSARIO DA LIMEIRA	396	7	4.194	3592
RUBELITA	478	3	5.706	4963
RUBIM	1.672	26	7.046	6277
SABARA	9.826	243	99.475	90953
SABINOPOLIS	1.283	24	12.318	12026
SACRAMENTO	6.153	84	20.707	20703
SALINAS	5.627	60	34.716	29942
SALTO DA DIVISA	770	19	4.861	4231
SANTA BARBARA	730	49	25.810	23659
SANTA BARBARA DO LESTE	236	28	6.907	6348
SANTA BARBARA DO MONTE VERDE	360	11	2.494	2490
SANTA BARBARA DO TUGURIO	301	5	3.587	3578
SANTA CRUZ DE MINAS	1.806	23	6.145	5709
SANTA CRUZ DE SALINAS	276	3</		