

BOLETIM EPIDEMIOLÓGICO

COVID-19: Doença causada pelo coronavírus – 19

quarta-feira, 9 de fevereiro de 2022



CENÁRIO EM MINAS GERAIS - COVID-19

Total de Casos Confirmados

2.933.701

Casos em Acompanhamento

243.550

Casos Recuperados

2.632.076

Óbitos Confirmados

58.075

Fonte: Painel COVID-19 MG/Sala de Situação/SubVS/SES/MG. Dados parciais, sujeitos a alterações.

TOTAL DE CASOS CONFIRMADOS: soma dos casos confirmados que não evoluíram para óbito e dos óbitos confirmados por COVID-19.

CASOS RECUPERADOS: casos confirmados de COVID-19 que receberam alta hospitalar e/ou cumpriram isolamento domiciliar de 10 dias E estão há 72h assintomáticos (sem a utilização de medicamentos sintomáticos) E sem intercorrências.

CASOS EM ACOMPANHAMENTO: casos confirmados de COVID-19 que não evoluíram para óbito, cuja condição clínica permanece sendo acompanhada ou aguarda atualização pelos municípios.

ÓBITOS CONFIRMADOS: óbitos confirmados para COVID-19.



Nº de Casos Confirmados nas Últimas 24h

26.705



Nº de Óbitos Confirmados nas Últimas 24h*

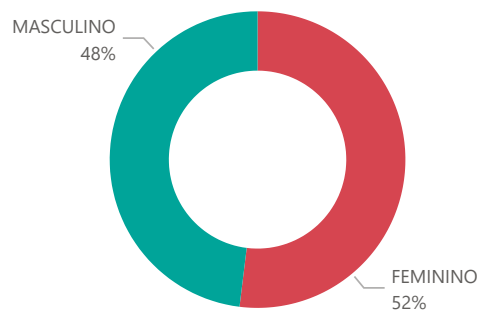
125

Observação: o número de casos e óbitos confirmados nas últimas 24h pode não retratar a ocorrência de novos casos no período, mas o total de casos notificados à SES/MG nas últimas 24h.

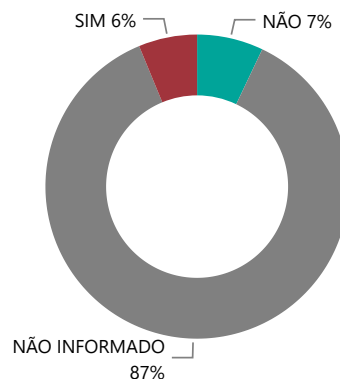
1

PERFIL EPIDEMIOLÓGICO DOS CASOS CONFIRMADOS DE COVID-19 QUE NÃO EVOLUÍRAM PARA ÓBITO, MG, 2020-2021

Quantidade de Casos por Sexo

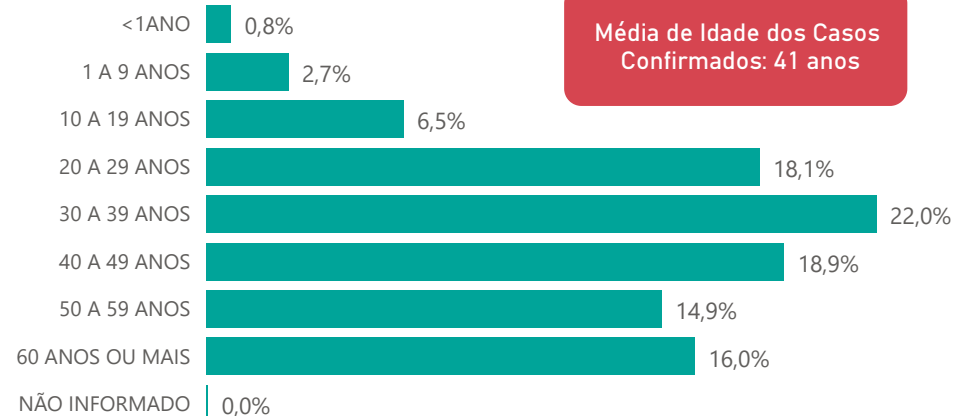


Apresenta Fator de Risco (Comorbidade*)

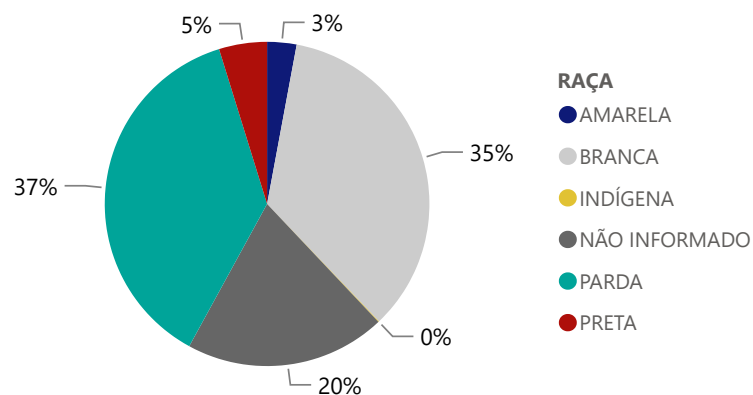


*Dados parciais, aguardando atualização dos municípios.

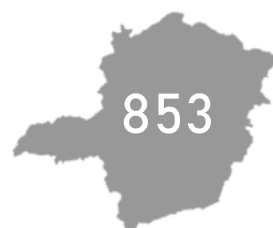
Quantidade de casos por Faixa Etária



Notificações por Raça



Municípios Afetados



CMC

CORONA VÍRUS

SUS SAÚDE MINAS GERAIS GOVERNO DO ESTADO DE MINAS GERAIS

2

DADOS DE HOSPITALIZAÇÃO E ISOLAMENTO DOMICILIAR DOS CASOS CONFIRMADOS DE COVID-19, MG, 2020-2021

Internados*



203.073

Isolamento Domiciliar



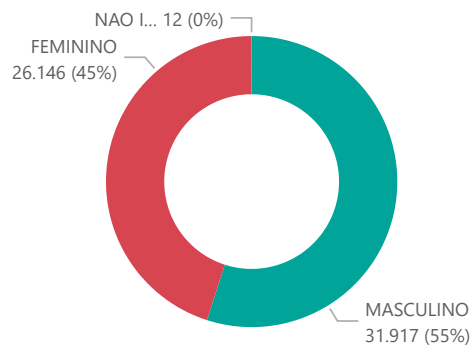
2.730.628

*Casos confirmados de COVID-19 que precisaram de internação hospitalar na rede pública ou privada de Minas Gerais. Dados cumulativos, registrados desde o início da pandemia.

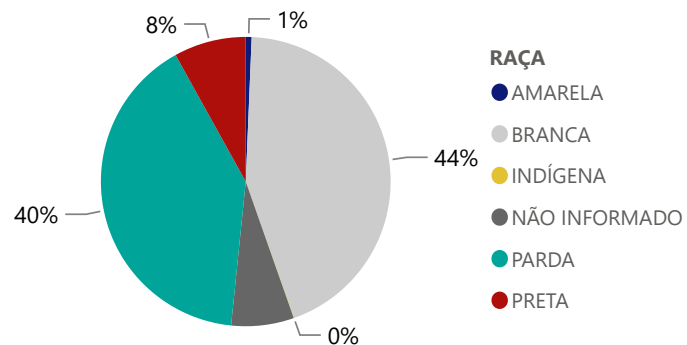
Fonte: Painel COVID-19 MG/ Sala de Situação/SubVS/SES-MG; E-SUS VE; SIVEP-Gripe. Dados parciais, sujeitos a alterações.

Fonte: Sala de Situação/SubVS/SES-MG; E-SUS VE; SIVEP-Gripe. Dados parciais, sujeitos a alterações.

Quantidade de Óbitos por Sexo



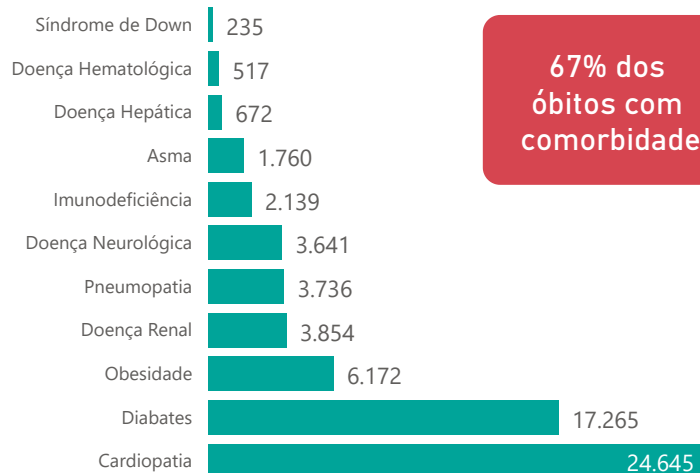
Notificações por Raça



Óbitos Registrados nas Últimas 24 Horas, por Data de Ocorrência



Comorbidade*



67% dos óbitos com comorbidade

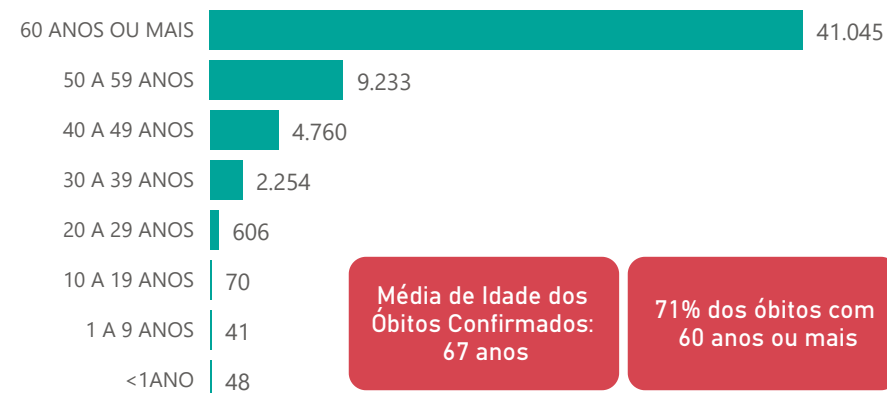
Letalidade

2,0%

Nº de Municípios com Óbitos



Quantidade de Óbitos por Faixa Etária



Média de Idade dos Óbitos Confirmados: 67 anos

71% dos óbitos com 60 anos ou mais

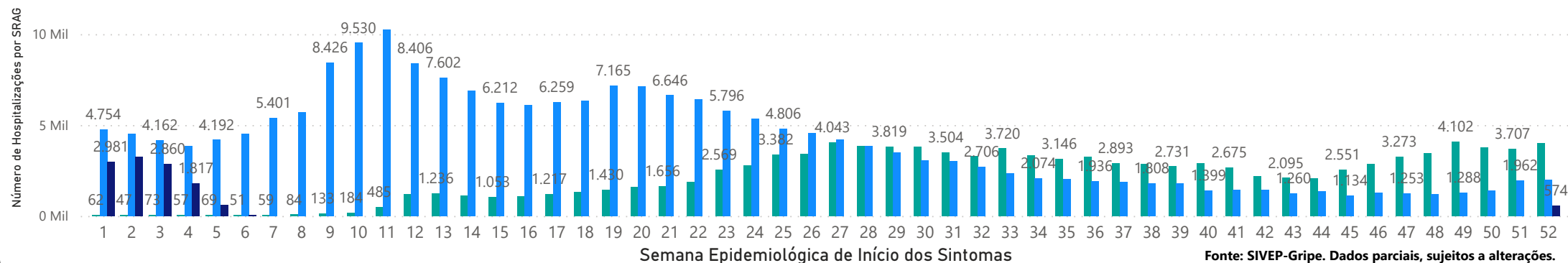
*Os casos que evoluíram a óbito podem ter mais de uma comorbidade.

4

HOSPITALIZAÇÕES POR SÍNDROME RESPIRATÓRIA AGUDA GRAVE (SRAG) 2019-2021

NÚMERO DE HOSPITALIZAÇÕES POR SÍNDROME RESPIRATÓRIA AGUDA GRAVE (SRAG) SEGUNDO SEMANA EPIDEMIOLÓGICA (SE) DE INÍCIO DE SINTOMAS, MG, 2019 - 2021

ANO ● 2020 ● 2021 ● 2022



5

DADOS LABORATORIAIS DE COVID-19, REDE PÚBLICA-MG 2020-2021



Fonte: GAL/FUNED. COES MINAS/COVID-19/SESMG. Dados parciais, sujeitos a alterações.

*Não apresentaram resultado que pode ser concluído como positivo ou negativo.

6

DADOS DE VACINAÇÃO

TOTAL DE DOSES APLICADAS EM MG

1ª DOSE

16.852.743

2ª DOSE

15.449.369

DOSE ÚNICA

500.838

DOSE DE REFORÇO

5.555.254

DOSES RECEBIDAS PELO MS



45.144.089

DOSES ENVIADAS PARA OS MUNICÍPIOS



38.362.845

Fonte: Localiza SUS. Dados parciais, sujeitos a alterações pelo Ministério da Saúde.

https://qsprod.saude.gov.br/extensions/DEMÁS_C19VAC_Distr/DEMÁS_C19VAC_Distr.html

DISTRIBUIÇÃO DE CASOS E ÓBITOS CONFIRMADOS DA COVID-19 SEGUNDO LOCAL DE RESIDÊNCIA, MINAS GERAIS, 2020-2021

Local de Residência	Casos*	Óbitos	Doses 1 Aplicadas	Doses 2 Aplicadas	Local de Residência	Casos*	Óbitos	Doses 1 Aplicadas	Doses 2 Aplicadas	Local de Residência	Casos*	Óbitos	Doses 1 Aplicadas	Doses 2 Aplicadas
ABADIA DOS DOURADOS	1.044	20	6.045	5636	CARAI	1.128	20	15.538	13685	FELISBURGO	1.176	17	5.400	4821
ABAETE	2.326	45	20.149	18249	CARANAIBA	217	4	2.716	2702	FELIXLANDIA	1.818	30	11.452	11038
ABRE CAMPO	1.588	17	11.259	9656	CARANDAI	2.715	56	19.468	18782	FERNANDES TOURINHO	218	14	2.491	2184
ACAIACA	258	12	3.677	3226	CARANGOLA	5.087	128	26.704	25149	FERROS	708	13	8.524	7607
ACUCENA	792	38	6.995	6700	CARATINGA	11.727	293	62.920	58861	FERVEDOURO	1.360	18	8.773	7468
AGUA BOA	886	12	9.856	9853	CARBONITA	1.103	6	8.171	6924	FLORESTAL	275	13	5.804	5384
AGUA COMPRIDA	264	8	1.821	1903	CAREACU	837	16	5.292	5219	FORMIGA	16.843	273	58.741	54746
AGUANIL	1.020	8	3.871	3638	CARLOS CHAGAS	2.731	38	15.650	14608	FORMOSO	310	10	5.871	5461
AGUAS FORMOSAS	1.456	35	14.561	13475	CARMESIA	273	1	2.270	2034	FORTALEZA DE MINAS	635	9	2.826	2842
AGUAS VERMELHAS	458	11	9.423	8703	CARMO DA CACHOEIRA	1.327	22	9.948	8848	FORTUNA DE MINAS	124	2	2.772	2500
AIMORES	2.901	79	18.732	16923	CARMO DA MATA	1.272	11	10.078	9172	FRANCISCO BADARO	256	6	6.171	5858
AIURUOCA	657	11	5.239	4817	CARMO DE MINAS	1.290	29	10.289	9570	FRANCISCO DUMONT	271	6	3.673	3329
ALAGOA	567	8	2.255	2619	CARMO DO CAJURU	1.499	58	18.643	16924	FRANCISCO SA	1.175	48	16.951	15690
ALBERTINA	579	11	2.513	2301	CARMO DO PARANAIBA	4.406	124	26.172	24550	FRANCISOPOLIS	394	3	4.147	3859
ALEM PARAIBA	5.305	167	25.921	21743	CARMO DO RIO CLARO	3.255	72	16.024	15716	FREI GASPAR	712	14	4.359	4117
ALFENAS	14.922	233	67.694	57600	CARMOPO LIS DE MINAS	3.624	56	14.739	13801	FREI INOCENCIO	966	31	6.703	5207
ALFREDO VASCONCELOS	1.007	16	5.196	5087	CARNEIRINHO	2.063	48	7.692	7547	FREI LAGONEGRO	202	5	3.108	2985
ALMENARA	5.869	58	27.542	23107	CARRANCAS	782	10	3.842	3562	FRONTEIRA	2.938	66	11.361	9966
ALPERCATA	561	22	6.070	4941	CARVALHOPOLIS	545	7	2.997	2983	FRONTEIRA DOS VALES	601	10	3.673	3385
ALPINOPOLIS	3.292	48	15.494	14774	CARVALHOS	409	2	3.725	3581	FRUTA DE LEITE	215	3	3.751	3181
ALTEROSA	1.352	41	11.013	10417	CASA GRANDE	126	4	1.992	1944	FRUTAL	13.269	287	46.379	43114
ALTO CAPARAO	497	9	4.524	3988	CASCALHO RICO	327	4	2.575	2374	FUNILANDIA	355	10	3.934	3610
ALTO JEQUITIBA	1.201	13	6.979	6474	CASSIA	2.511	60	14.052	13330	GALILEIA	549	26	4.735	3856
ALTO RIO DOCE	765	29	10.138	9588	CATAGUASES	11.968	268	54.700	51161	GAMELEIRAS	358	5	3.889	3402
ALVARENGA	535	6	3.859	3343	CATAS ALTAS	755	13	4.444	4430	GLAUCILANDIA	252	7	2.514	2419
ALVINOPOLIS	1.589	23	12.401	12484	CATAS ALTAS DA NORUEGA	175	4	3.260	2820	GOIABEIRA	387	8	2.431	2155
ALVORADA DE MINAS	426	3	3.339	3176	CATUJI	734	8	5.427	4758	GOIANA	599	6	3.531	3304
AMPARO DO SERRA	219	9	4.031	3776	CATUTI	347	4	3.872	3610	GONCALVES	645	8	3.717	3603
ANDRADAS	5.934	129	32.349	29652	CAXAMBU	2.676	60	17.631	15990	GONZAGA	445	16	4.202	3733
ANDRELANDIA	190	16	9.969	9148	CEDRO DO ABAETE	73	0	1.143	1074	GOUVEIA	1.023	35	9.510	8626
ANGELANDIA	271	4	5.937	5006	CENTRAL DE MINAS	696	36	4.956	4942	GOVERNADOR VALADARES	38.555	1.374	211.357	177476
ANTONIO CARLOS	1.424	19	9.177	8863	CENTRALINA	1.661	54	7.829	6456	GRAO MOGOL	970	12	10.920	10200
ANTONIO DIAS	682	28	7.031	7033	CHACARA	259	11	3.302	2871	GRUPIARA	147	4	1.240	1164
ANTONIO PRADO DE MINAS	161	5	1.540	1520	CHALE	959	12	4.734	3313	GUANHAES	3.804	50	26.144	25639
ARACAI	102	2	2.097	1894	CHAPADA DO NORTE	528	3	8.062	7581	GUAPE	1.868	45	11.331	10577
ARACITABA	98	11	1.741	1741	CHAPADA GAUCHA	1.640	18	9.337	8371	GUARACIABA	870	33	8.107	7736
ARACUAI	2.988	54	26.469	25335	CHIADOR	470	8	2.337	2195	GUARACIAMA	264	6	3.871	3854
ARAGUARI	24.745	486	87.141	87897	CIPOTANEA	642	23	4.960	4886	GUARANESIA	4.200	38	16.512	14366
ARANTINA	396	6	2.747	2066	CLARAVAL	933	4	3.631	3689	GUARANI	1.395	8	6.329	5285
ARAPONGA	852	12	7.243	6073	CLARO DOS POCOES	699	11	6.093	5799	GUARARA	575	18	3.142	3079
ARAPORA	2.542	42	6.295	5692	CLAUDIO	4.215	68	24.496	22352	GUARDA-MOR	1.246	13	6.070	5831
ARAPUA	408	3	2.658	2560	COIMBRA	758	12	6.121	5709	GUAXUPE	11.171	166	40.529	38494
ARAUJOS	933	14	7.351	6711	COLLUNA	744	9	7.017	6884	GUIDOVAL	1.390	22	6.143	5596
ARAXA	27.509	258	90.360	80402	COMENDADOR GOMES	537	5	2.613	2533	GUIMARANIA	1.443	17	6.264	6192
ARCEBURGO	1.885	34	7.072	6901	COMERCINHO	539	6	5.634	5218	GURICEMA	1.575	33	6.824	6613
ARCOS	9.251	140	34.436	33371	CONCEICAO DA APARECIDA	1.317	11	8.811	7804	GURINHATA	826	5	5.003	4118
AREADO	2.074	33	10.965	10553	CONCEICAO DA BARRA DE MINAS	484	6	3.139	2996	HELIODORA	988	18	5.070	4589
ARGIRITA	502	12	2.261	2201	CONCEICAO DAS ALAGOAS	5.582	144	19.306	18848	IAPU	1.284	37	7.791	7407
ARICANDUVA	289	0	4.082	3823	CONCEICAO DAS PEDRAS	312	4	2.474	2346	IBERTIOGA	451	13	4.286	4266
ARINOS	1.839	30	12.853	11471	CONCEICAO DE IPANEMA	503	4	3.735	3315	IBIA	3.896	59	18.400	17264
ASTOLFO DUTRA	1.962	29	10.479	9455	CONCEICAO DO MATO DENTRO	3.652	38	19.624	19348	IBIAI	716	11	5.419	5102
ATALEIA	1.447	11	10.566	8715	CONCEICAO DO PARA	493	11	5.295	4842	IBIRACATU	240	3	4.344	3845
AUGUSTO DE LIMA	316	11	3.827	3682	CONCEICAO DO RIO VERDE	1.791	27	10.991	9470	IBIRACI	1.813	27	9.207	8808
BAEPENDI	2.712	36	14.367	14265	CONCEICAO DOS OUROS	1.318	36	8.975	8914	IBIRITE	11.343	417	133.467	116418
BALDIM	693	22	6.394	5884	CONEGO MARINHO	184	2	5.051	4399	IBITIURA DE MINAS	834	5	3.052	2923
BAMBUI	4.199	40	19.001	17248	CONFINS	533	17	11.483	6771	IBITURUNA	480	1	2.550	2457
BANDEIRA	540	10	3.833	3309	CONGONHAL	2.239	30	10.095	8394	ICARAI DE MINAS	439	5	7.235	6767
BANDEIRA DO SUL	1.109	15	5.069	4503	CONGONHAS	10.252	111	48.786	45194	IGARAPE	3.261	104	36.322	31295
BARAO DE COCAIS	6.120	81	26.568	24447	CONGONHAS DO NORTE	295	4	4.144	3619	IGARATINGA	1.300	15	8.370	8231
BARAO DE MONTE ALTO	373	14	4.329	4101	CONQUISTA	1.306	18	5.667	5237	IGUATAMA	942	11	6.104	5448
BARBACENA	12.035	318	108.945	104049	CONSELHEIRO LAFAIETE	20.017	291	100.706	94087	IUACI	836	15	5.693	5232
BARRA LONGA	549	13	4.963	4858	CONSELHEIRO PENA	2.835	57	15.780	13004	ILICINEA	1.450	30	10.706	10020
BARROSO	4.230	61	16.918	15958	CONSOLACAO	161	4	1.523	1425	IMBE DE MINAS	543	10	4.890	4344
BELA VISTA DE MINAS	1.129	25	7.917	7090	CONTAGEM	60.190	1.993	492.505	453058	INCONFIDENTES	1.092	12	6.221	5940
BELMIRO BRAGA	556	4	2.770	2665	COQUEIRAL	1.116	24	7.818	7430	INDAIBIRA	451	1	5.239	4173
BELO HORIZONTE	314.692	7.208	2.155.225	2013020	CORACAO DE JESUS	1.035	22	19.819	15237	INDIANOPOLIS	1.231	7	5.025	5050
BELO ORIENTE	3.062	74	19.230	16339	CORDISBURGO	397	17	6.877	6494	INGAI	250	7	2.391	2373
BELO VALE	1.271	12	7.675	6788	CORDISLANDIA	426	3	2.633	2385	INHAPIMA	2.554	69	18.490	17005
BERILO	317	1	9.542	8788	CORINTO	2.571	54	18.596	16989	INHAUMA	941	22	4.963	4814
BERIZAL	283	2	3.745	3439	COROACI	697	19	7.295	6613	INIMUTABA	650	19	5.812	5374
BERTOPOPOLIS	634	6	3.554	3100	COROMANDEL	4.024	93	23.748	21926	IPABA	1.976	57	12.290	11378
BETIM	39.451	1.392	337.326	316242	CORONEL FABRICIANO	14.379	361	74.523	71869	IPANEMA	3.546	75	15.456	13646
BIAS FORTES	115	4	3.077	2833	CORONEL MURTA	535	8	6.599	6278	IPATINGA	41.391	933	195.258	170846
BICAS	2.849	49	11.704	11455	CORONEL PACHECO	209	10	2.500	2304	IPIACU	830	7	3.275	3065
BIQUINHAS	217	4	2.148	2119	CORONEL XAVIER CHAVES	556	4	2.932	2892	IPUIUNA	1.940	43	7.176	7422
BOA ESPERANCA	6.870	146	32.088	32054	CORREGO DANTA	353	7	2.520	2421	IRAI DE MINAS	891	15	5.359	5296
BOCAINA DE MINAS	373	7	3.985	3900	CORREGO DO BOM JESUS	776	8	3.334	3047	ITABIRA	28.658	394	90.638	73094
BOCAIUVA	3.655	72	37.571	35063	CORREGO FUNDO	951	8	5.499	5210	ITABIRINHA	1.292	44	8.486	7612
BOM DESPACHO	8.335	115	42.205	37032	CORREGO NOVO	365	14	2.312	1831	ITABIRITO	15.760	166	46.507	43116
BOM JARDIM DE MINAS	929	5	5.923	5948	COUTO DE MAGALHAES DE MINAS	302	7	3.737	3185	ITACAMBIRA	303	3	3.259	3030
BOM JESUS DA PENHA	987	20	3.740	3699	CRISOLITA	286	3	4.101	3578	ITACARAMBI	869	18	11.823	10719
BOM JESUS DO AMPARO	474	8	4.830	4453	CRISTAIS	2.104	30	10.064	9489	ITAGUARA	3.571	32	12.083	11075
BOM JESUS DO GALHO	873	38	11.215	9553	CRISTALIA	446	3	3.905	3558	ITAIPE	429	6	8.417	6501
BOM REPOUSO	1.743	30	10.173	9124	CRISTIANO OTONI	590	18	4.305	3883	ITAUBA	15.472	445	77.887	72128
BOM SUCESSO	1.756	29	14.230	13670	CRISTINA	1.287	9	8.031	7877	ITAMARANDIBA	4.280	33	25.771	21798
BONFIM	680	18	6.903	6480	CRUCILANDIA	895	8	4.996	4545	ITAMARATI DE MINAS	1.121	6	3.592	3576
BONFINOPOLIS DE MINAS	789	14	4.080	3898	CRUZEIRO DA FORTALEZA	651	7	3.6						

DISTRIBUIÇÃO DE CASOS E ÓBITOS CONFIRMADOS DA COVID-19 SEGUNDO LOCAL DE RESIDÊNCIA, MINAS GERAIS, 2020-2021

Local de Residência	Casos*	Óbitos	Doses 1 Aplicadas	Doses 2 Aplicadas
LAGOA DOURADA	1.591	14	10.239	9890
LAGOA FORMOSA	2.728	65	16.291	15378
LAGOA GRANDE	1.359	32	7.009	5752
LAGOA SANTA	9.037	137	47.445	44438
LAJINHÁ	3.159	48	15.500	15000
LAMBARI	3.453	42	16.613	15760
LAMIM	410	4	3.242	3118
LARANJAL	1.280	28	5.465	5136
LASSANCE	803	6	5.586	5004
LAVRAS	19.709	180	85.169	82311
LEANDRO FERREIRA	456	7	2.777	2677
LEME DO PRADO	307	3	3.401	3113
LEOPOLDINA	10.060	176	40.942	37726
LIBERDADE	258	9	4.283	4159
LIMA DUARTE	1.944	50	14.389	14016
LIMEIRA DO OESTE	1.949	36	7.177	6448
LONTRA	802	10	6.629	6466
LUISBURGO	620	17	5.507	5310
LUISLÂNDIA	288	2	4.594	3944
LUMINARIAS	570	12	3.934	3661
LUZ	4.854	37	14.721	13508
MACHACALIS	837	13	5.271	4914
MACHADO	7.345	107	32.657	29015
MADRE DE DEUS DE MINAS	839	14	4.613	4230
MALACACHETA	1.682	28	13.702	12005
MAMONAS	560	6	4.683	4743
MANGA	1.555	18	14.506	12124
MANHUACU	8.162	234	71.343	68780
MANHUMIRIM	2.601	49	16.202	15078
MAINTENA	3.648	79	19.265	15353
MAR DE ESPANHA	2.213	45	10.867	10560
MARAVILHAS	690	7	5.042	4261
MARIA DA FE	2.273	47	11.384	10912
MARIANA	13.803	106	50.733	48404
MARILAC	397	10	3.273	2949
MARIO CAMPOS	1.452	53	12.333	11087
MARIPO DE MINAS	607	12	2.887	2866
MARLIERIA	398	17	3.415	3363
MARMELOPOLIS	310	7	2.678	2334
MARTINHO CAMPOS	2.052	40	11.537	10022
MARTINS SOARES	556	13	6.172	5661
MATA VERDE	692	9	5.981	5478
MATERLÂNDIA	236	2	3.893	3299
MATEUS LEME	7.503	97	29.752	26991
MATHIAS LOBATO	428	12	2.534	2101
MATIAS BARBOSA	2.845	64	11.308	10225
MATIAS CARDOSO	423	12	7.189	6912
MATIPO	2.187	41	14.748	11697
MATO VERDE	1.439	15	10.535	9800
MATOZINHOS	6.260	114	31.081	28546
MATUTINA	301	7	3.542	3485
MEDEIROS	270	2	3.063	2910
MEDINA	1.221	27	15.772	15134
MENDES PIMENTEL	1.015	11	4.695	4425
MERCES	444	21	8.667	8074
MESQUITA	472	7	4.212	3836
MINAS NOVAS	1.233	25	17.864	17331
MINDURI	363	10	3.089	2811
MIRABELA	1.222	22	9.125	8037
MIRADOURO	1.031	13	7.559	7173
MIRAI	2.359	18	10.118	9403
MIRAVANIA	8	2	3.281	3031
MOEDA	401	13	4.563	3609
MOEMA	1.593	14	6.324	4953
MONJOS	60	3	1.870	1773
MONSENHOR PAULO	1.283	10	7.418	6590
MONTALVANIA	1.762	19	11.472	9994
MONTE ALEGRE DE MINAS	2.296	43	16.218	14147
MONTE AZUL	2.037	35	16.875	15825
MONTE BELO	2.125	37	12.055	10578
MONTE CARMELO	8.429	182	38.769	37681
MONTE FORMOSO	384	7	3.446	2675
MONTE SANTO DE MINAS	3.528	58	17.065	15145
MONTE SIAO	4.860	43	19.477	16767
MONTES CLAROS	47.895	999	318.708	297953
MONTEZUMA	668	5	5.248	4622
MORADA NOVA DE MINAS	945	12	7.472	7253
MORRO DA GARÇA	171	9	2.107	2054
MORRO DO PILAR	204	5	2.990	2439
MUNHOZ	774	15	5.136	4653
MURIAE	14.280	345	84.706	77432
MUTUM	3.120	47	21.610	18278
MUZAMBINHO	4.022	39	19.021	17226
NACIP RAYDAN	341	7	2.150	1804
NANUQUE	5.694	133	28.475	23671
NAQUE	581	23	4.289	3728
NATALÂNDIA	392	8	3.077	2860
NATERCIA	787	8	4.222	4096
NAZARENO	876	11	7.181	6848
NEPOMUCENO	4.209	48	21.420	20567
NINHEIRA	690	9	8.127	6910
NOVA BELEM	530	14	2.625	2516
NOVA ERA	3.366	54	14.188	12973
NOVA LIMA	26.783	249	88.254	82068
NOVA MODICA	549	17	2.857	2583
NOVA PONTE	2.437	34	12.434	11564
NOVA PORTEIRINHA	690	9	5.850	4600
NOVA RESENDE	2.893	32	13.621	13938
NOVA SERRANA	7.883	227	74.289	67202
NOVA UNIAO	604	8	5.112	4871
NOVO CRUZEIRO	1.873	34	21.429	20235
NOVO ORIENTE DE MINAS	769	18	7.578	4747
NOVOORIZONTE	338	4	3.993	3747
OLARIA	142	3	1.943	1840
OLHOS-D'AGUA	244	6	4.267	3892
OLIMPIO NORONHA	323	4	2.345	2297
OLIVEIRA	6.190	82	34.279	33040
OLIVEIRA FORTES	120	2	1.841	1797
ONCA DE PITANGUI	210	6	2.566	2104
ORATORIOS	486	15	3.939	3922
ORIZANIA	703	13	5.956	5606
OURO BRANCO	6.380	58	33.735	33658
OURO FINO	5.297	75	27.308	23533
OURO PRETO	10.958	137	71.066	66349
OURO VERDE DE MINAS	415	10	5.285	4767
PADRE CARVALHO	355	8	3.853	3138
PADRE PARAISO	1.225	26	12.923	12264
PAI PEDRO	178	3	4.702	4264
PAINEIRAS	342	6	3.851	3784
PAINS	1.609	9	6.883	6775
PAIVA	199	3	1.426	1253
PALMA	792	15	4.845	4690
PALMOPOLIS	544	12	5.199	5248
PAPAGAIOS	2.484	22	11.620	10385
PARA DE MINAS	9.160	272	74.560	67019
PARACATU	15.222	276	72.327	67225
PARAGUACU	4.412	51	18.112	13574
PARAISOPOLIS	3.660	67	16.236	15995
PARAOPEBA	3.161	33	18.878	18773
PASSA QUATRO	2.574	47	13.170	12089
PASSA TEMPO	1.050	8	6.713	7069
PASSABEM	169	6	1.489	1481
PASSA-VINTE	248	6	1.967	1926
PASSOS	21.016	351	91.636	81161
PATOS	446	0	4.545	3925
PATOS DE MINAS	25.280	585	134.487	124238
PATROCINIO	13.576	256	73.799	63150
PATROCINIO DO MURIAE	563	11	4.799	4213
PAULA CANDIDO	559	8	7.337	7274
PAULISTAS	419	5	3.985	3815
PAVAO	735	12	5.814	5372
PECANHA	1.306	23	11.999	11180
PEDRA AZUL	2.254	45	16.653	15818

Local de Residência	Casos*	Óbitos	Doses 1 Aplicadas	Doses 2 Aplicadas
PEDRA BONITA	524	8	5.241	4826
PEDRA DO ANTA	276	4	3.048	3021
PEDRA DO INDAIA	562	7	3.525	2954
PEDRA DOURADA	214	2	2.365	2159
PEDRALVA	1.260	14	9.581	8976
PEDRAS DE MARIA DA CRUZ	180	14	6.677	6109
PEDRINOPOLIS	700	10	3.030	2786
PEDRO LEOPOLDO	6.993	204	48.364	45729
PEDRO TEIXEIRA	25	0	1.691	1688
PEQUERI	448	8	2.806	2548
PEQUI	422	10	3.601	2802
PERDIGAO	1.947	17	9.469	7908
PERDIZES	3.324	27	13.408	11718
PERDOES	4.120	40	17.099	17023
PERIQUITO	731	26	5.202	4466
PESCADOR	668	6	2.994	2668
PIAU	231	14	2.284	2220
PIEDADE DE CARATINGA	899	26	6.524	6122
PIEDADE DE PONTE NOVA	299	9	3.154	3175
PIEDADE DO RIO GRANDE	618	10	4.031	3893
PIEDADE DOS GERAIS	78	5	4.250	4318
PIMENTA	1.468	22	7.481	6885
PINGO-D'AGUA	506	13	3.667	3237
PINTOPODIS	251	5	5.597	4806
PIRACEMA	99	18	5.653	5383
PIRAJUBA	1.054	27	5.437	5043
PIRANGA	995	37	13.183	12573
PIRANGUCU	891	16	4.681	4745
PIRANGUINHO	1.374	48	6.454	5936
PIRAPETINGA	4.150	36	8.689	7976
PIRAPORA	8.992	103	42.831	39967
PIRAUBA	1.635	27	9.627	8447
PITANGUI	3.134	103	21.050	19191
PIUMHI	8.214	122	29.375	26350
PLANURA	2.335	50	8.722	8192
POCO FUNDO	3.091	13	14.402	13551
POCOS DE CALDAS	21.954	530	141.191	131779
POCRANE	925	10	7.331	6981
POMPEU	4.505	55	25.209	22961
PONTE NOVA	7.514	213	48.455	47136
PONTO CHIQUE	446	14	3.904	2524
PONTO DOS VOLANTES	498	22	8.018	7268
PORTEIRINHA	4.033	68	29.707	27445
PORTO FIRME	1.202	16	8.058	7490
POTE	1.674	21	11.495	10222
POUSO ALEGRE	32.505	479	134.946	123425
POUSO ALTO	1.188	28	5.830	5588
PRADOS	1.241	21	8.257	7167
PRATA	4.706	109	23.094	21277
PRATAPOLIS	1.335	27	7.109	6831
PRATINHA	393	3	3.168	3052
PRESIDENTE BERNARDES	470	8	4.354	4006
PRESIDENTE JUSCELINO	213	6	3.316	3257
PRESIDENTE KUBITSCHEK	336	7	2.802	2476
PRESIDENTE OLEGARIO	1.656	34	15.133	12711
PRUDENTE DE MORAIS	796	22	8.352	7620
QUARTEL GERAL	251	3	2.790	2672
QUELUZITO	221	5	2.078	1886
RAPOSOS	1.977	44	12.317	11140
RAUL SOARES	3.069	59	18.912	18132
RECREIO	1.192	22	7.462	7101
REDUTO	501	13	8.923	5185
RESENDE COSTA	1.419	23	9.223	8864
RESPLENDOR	2.665	60	12.231	11285
RESSAQUINHA	500	11	4.106	3848
RIACHINHA	868	10	5.499	5031
RIACHO DOS MACHADOS	733	8	6.503	5444
RIBEIRAO DAS NEVES	22.312	842	219.556	188245
RIBEIRAO VERMELHO	690	11	3.388	2959
RIO ACIMA	985	32	7.812	7450
RIO CASCA	1.430	46	10.805	9641
RIO DO PRADO	538	8	3.966	3749
RIO DOCE	363	10	2.763	2641
RIO ESPERA	470	11	5.192	4404
RIO MANSO	729	11	4.725	4333
RIO NOVO	643	28	6.694	6591
RIO PARANAIBA	2.587	29	12.117	11584
RIO PARDO DE MINAS	1.572	10	10.924	17206
RIO PRACICABA	3.033	28	13.038	12010
RIO POMBA	1.056	39	15.077	14226
RIO PRETO	930	6	4.113	3469
RIO VERMELHO	957	5	9.498	8429
RITAPOLIS	399	14	4.074	4038
ROCHEDO DE MINAS	264	4	2.030	2013
RODEIRO	1.446	20	7.124	5791
ROMARIA	635	9	2.946	2861
ROSARIO DA LIMEIRA	386	7	4.176	3575
RUBELITA	354	3	5.706	4963
RUBIM	1.577	26	7.045	6040
SABARA	9.377	238	99.298	90481
SABINOPOLIS	1.228	24	12.270	12005
SACRAMENTO	5.700	82	20.670	20550
SALINAS	5.078	58	34.716	29764
SALTO DA DIVISA	736	19	4.861	4231
SANTA BARBARA	4.929	49	25.655	23506
SANTA BARBARA DO LESTE	736	28	6.879	6333
SANTA BARBARA DO MONTE VERDE	298	10	2.490	2471
SANTA BARBARA DO TUGURIO	281	5	3.587	3579
SANTA CRUZ DE MINAS	1.657	23	6.086	5697
SANTA CRUZ DE SALINAS	252	3	3.679	3