

BOLETIM EPIDEMIOLÓGICO

COVID-19: Doença causada pelo coronavírus – 19

sexta-feira, 4 de fevereiro de 2022



CENÁRIO EM MINAS GERAIS - COVID-19 CORONAVÍRUS

Total de Casos Confirmados

2.833.192

Casos em Acompanhamento

253.861

Casos Recuperados

2.521.676

Óbitos Confirmados

57.655

Fonte: Painel COVID-19 MG/Sala de Situação/SubVS/SES/MG. Dados parciais, sujeitos a alterações.

TOTAL DE CASOS CONFIRMADOS: soma dos casos confirmados que não evoluíram para óbito e dos óbitos confirmados por COVID-19.

CASOS RECUPERADOS: casos confirmados de COVID-19 que receberam alta hospitalar e/ou cumpriram isolamento domiciliar de 10 dias E estão há 72h assintomáticos (sem a utilização de medicamentos sintomáticos) E sem intercorrências.

CASOS EM ACOMPANHAMENTO: casos confirmados de COVID-19 que não evoluíram para óbito, cuja condição clínica permanece sendo acompanhada ou aguarda atualização pelos municípios.

ÓBITOS CONFIRMADOS: óbitos confirmados para COVID-19.



Nº de Casos Confirmados nas Últimas 24h

27.421



Nº de Óbitos Confirmados nas Últimas 24h*

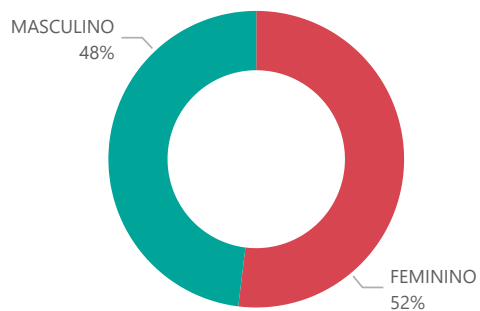
80

Observação: o número de casos e óbitos confirmados nas últimas 24h pode não retratar a ocorrência de novos casos no período, mas o total de casos notificados à SES/MG nas últimas 24h.

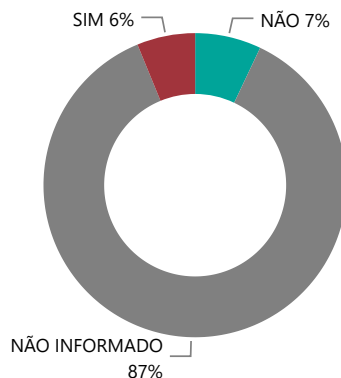
1

PERFIL EPIDEMIOLÓGICO DOS CASOS CONFIRMADOS DE COVID-19 QUE NÃO EVOLUÍRAM PARA ÓBITO, MG, 2020-2021

Quantidade de Casos por Sexo

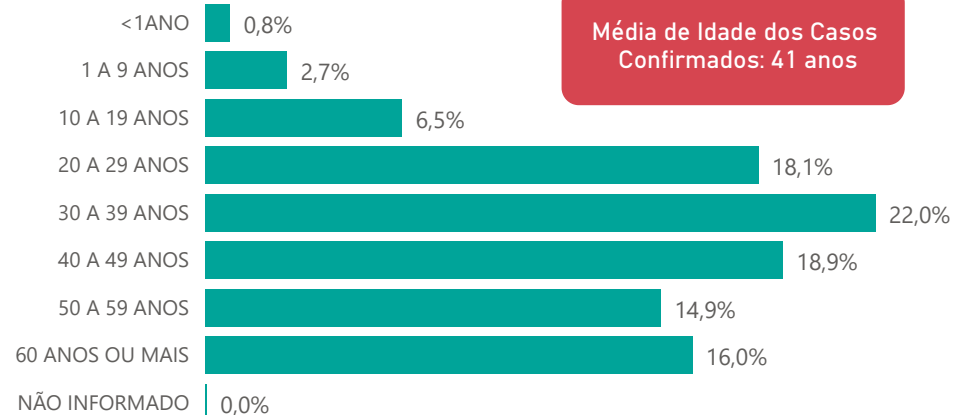


Apresenta Fator de Risco (Comorbidade*)

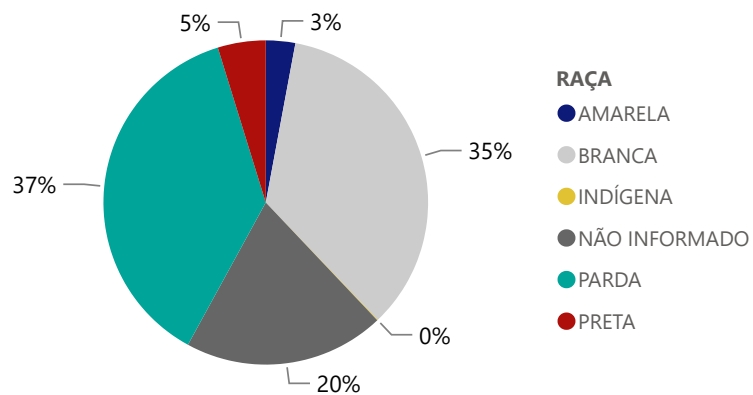


*Dados parciais, aguardando atualização dos municípios.

Quantidade de casos por Faixa Etária



Notificações por Raça



Municípios Afetados



CORONA VÍRUS



2

DADOS DE HOSPITALIZAÇÃO E ISOLAMENTO DOMICILIAR DOS CASOS CONFIRMADOS DE COVID-19, MG, 2020-2021

Internados*



201.612

Isolamento Domiciliar



2.631.580

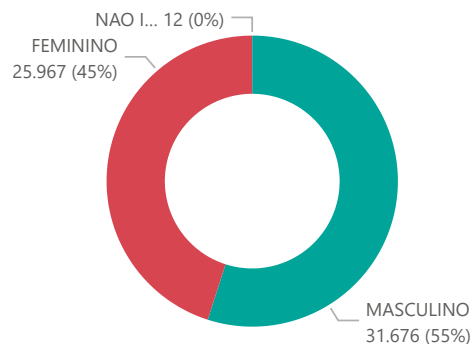
*Casos confirmados de COVID-19 que precisaram de internação hospitalar na rede pública ou privada de Minas Gerais. Dados cumulativos, registrados desde o início da pandemia.

Fonte: Painel COVID-19 MG/ Sala de Situação/SubVS/SES-MG; E-SUS VE; SIVEP-Gripe. Dados parciais, sujeitos a alterações.

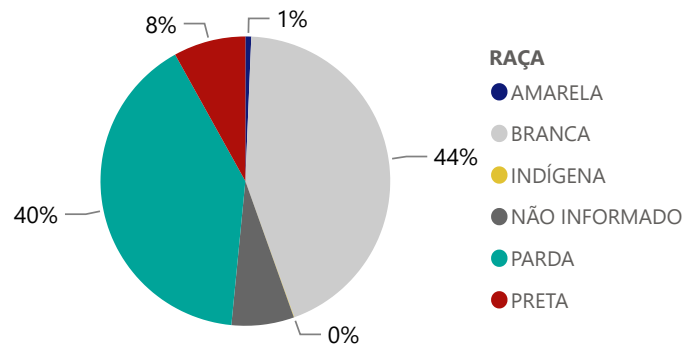
Fonte: Sala de Situação/SubVS/SES-MG; E-SUS VE; SIVEP-Gripe. Dados parciais, sujeitos a alterações.

PERFIL EPIDEMIOLÓGICO DOS ÓBITOS CONFIRMADOS DE COVID-19, MG, 2020-2021

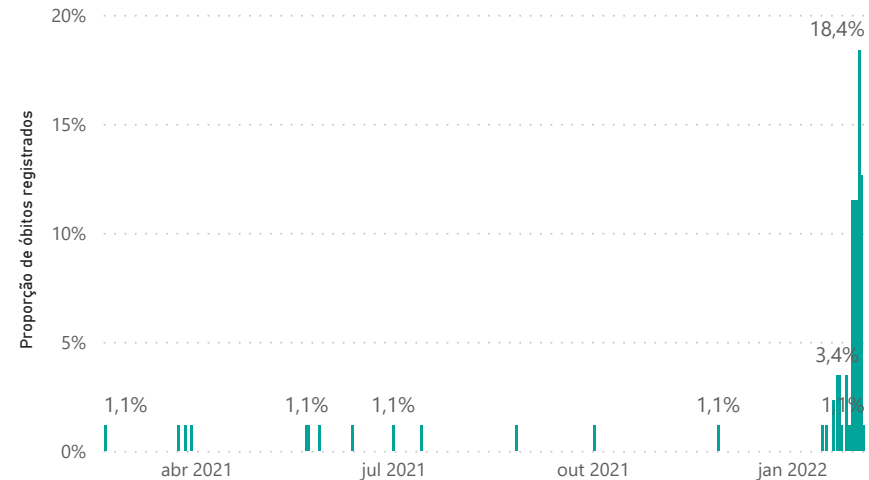
Quantidade de Óbitos por Sexo



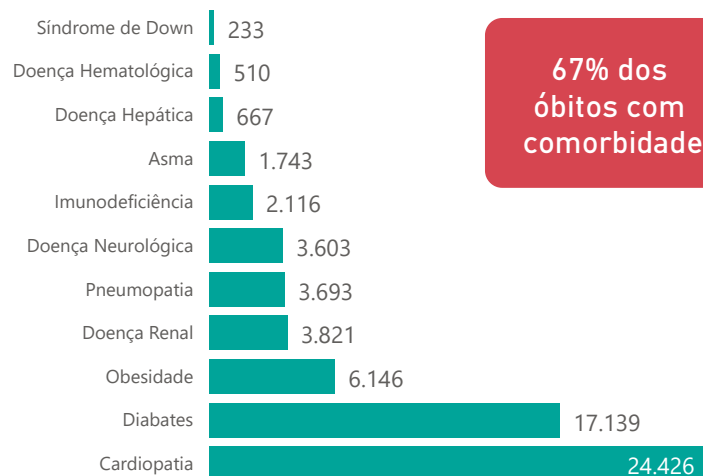
Notificações por Raça



Óbitos Registrados nas Últimas 24 Horas, por Data de Ocorrência



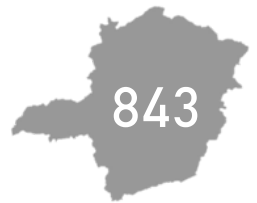
Comorbidade*



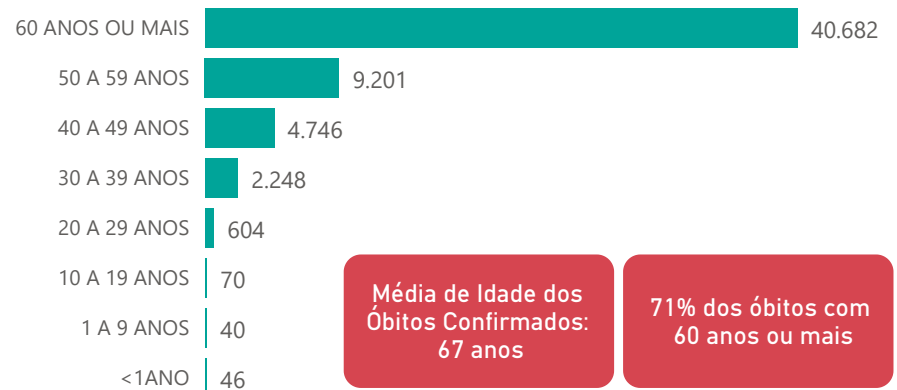
67% dos óbitos com comorbidade

Letalidade

2,0%
Nº de Municípios com Óbitos



Quantidade de Óbitos por Faixa Etária



Média de Idade dos Óbitos Confirmados: 67 anos

71% dos óbitos com 60 anos ou mais

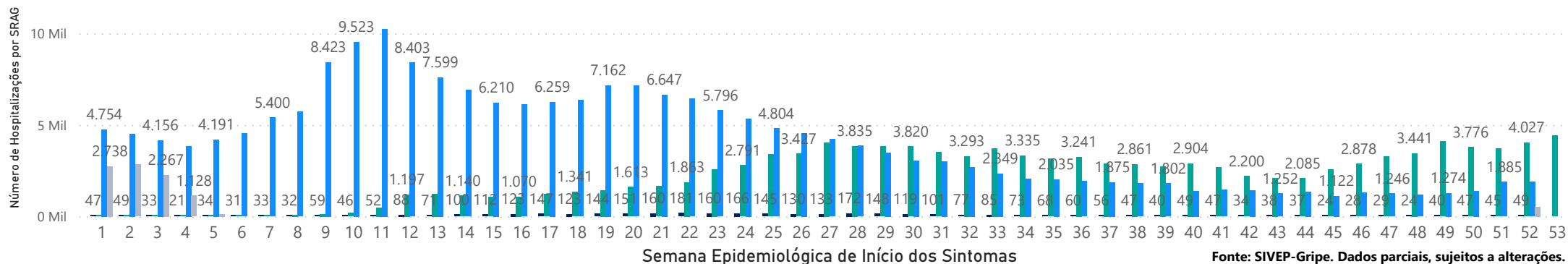
*Os casos que evoluíram a óbito podem ter mais de uma comorbidade.

4

HOSPITALIZAÇÕES POR SÍNDROME RESPIRATÓRIA AGUDA GRAVE (SRAG) 2019-2021

NÚMERO DE HOSPITALIZAÇÕES POR SÍNDROME RESPIRATÓRIA AGUDA GRAVE (SRAG) SEGUNDO SEMANA EPIDEMIOLÓGICA (SE) DE INÍCIO DE SINTOMAS, MG, 2019 - 2021

ANO ● 2019 ● 2020 ● 2021 ● 2022



5

DADOS LABORATORIAIS DE COVID-19, REDE PÚBLICA-MG 2020-2021



6

DADOS DE VACINAÇÃO

TOTAL DE DOSES APLICADAS EM MG

1ª DOSE

16.995.265

2ª DOSE

15.410.237

DOSE ÚNICA

514.759

DOSE DE REFORÇO

5.222.700

DOSES RECEBIDAS PELO MS



45.144.089

DOSES ENVIADAS PARA OS MUNICÍPIOS



38.328.289

Fonte: Localiza SUS. Dados parciais, sujeitos a alterações pelo Ministério da Saúde.

https://qsprod.saude.gov.br/extensions/DEMAs_C19VAC_Distr/EMAs_C19VAC_Distr.html

DISTRIBUIÇÃO DE CASOS E ÓBITOS CONFIRMADOS DA COVID-19 SEGUNDO LOCAL DE RESIDÊNCIA, MINAS GERAIS, 2020-2021

Local de Residência	Casos*	Óbitos	Doses 1 Aplicadas	Doses 2 Aplicadas	Local de Residência	Casos*	Óbitos	Doses 1 Aplicadas	Doses 2 Aplicadas	Local de Residência	Casos*	Óbitos	Doses 1 Aplicadas	Doses 2 Aplicadas
ABADIA DOS DOURADOS	968	20	6045	5622	CARAI	1.128	20	15466	13617	FELISBURGO	1.080	17	5397	4792
ABAEETE	2.212	45	20142	18166	CARANAIBA	217	4	2716	2702	FELIXLANDIA	1.772	30	11396	11000
ABRE CAMPO	1.497	17	11120	9591	CARANDAI	2.604	56	19692	18749	FERNANDES TOURINHO	179	14	2460	2120
ACAIAÇA	255	12	3648	3216	CARANGOLA	4.996	128	26576	25068	FERROS	709	12	8516	7568
ACUCENA	787	38	6996	6701	CARATINGA	11.555	293	62920	58668	FERVEDOURO	1.340	18	8769	7466
AGUA BOA	818	12	9592	9827	CARBONITA	1.038	6	8171	6924	FLORESTAL	275	13	5796	5370
AGUA COMPRIDA	258	8	1821	1898	CAREACU	811	16	5373	5190	FORMIGA	16.441	273	58251	54620
AGUANIL	928	8	3871	3638	CARLOS CHAGAS	2.523	38	15651	14568	FORMOSO	274	10	5871	5461
AGUAS FORMOSAS	1.456	35	14561	13475	CARMESIA	273	1	2270	2034	FORTALEZA DE MINAS	625	9	2826	2840
AGUAS VERMELHAS	458	11	9396	8693	CARMO DA CACHOEIRA	1.279	22	9774	8804	FORTUNA DE MINAS	124	2	2769	2452
AIMORES	2.778	80	18636	16819	CARMO DA MATA	1.160	11	9861	9158	FRANCISCO BADARO	242	6	6163	5812
AIURUOCA	620	11	5239	4814	CARMO DE MINAS	1.266	29	10286	9563	FRANCISCO DUMONT	251	6	3667	3316
ALAGOA	545	8	2255	2619	CARMO DO CAJURU	1.499	58	18624	16878	FRANCISCO SA	1.065	48	16951	15690
ALBERTINA	568	11	2513	2301	CARMO DO PARANAIBA	3.443	123	26172	24550	FRANCISOPOLIS	394	3	4144	3853
ALEM PARAIBA	4.993	164	21854	21695	CARMO DO RIO CLARO	3.156	71	16007	15696	FREI GASPAR	698	14	4359	4105
ALFENAS	14.623	233	67694	57600	CARMOPOLIS DE MINAS	3.470	56	14733	13766	FREI INOCENCIO	915	31	6642	5185
ALFREDO VASCONCELOS	969	16	5196	5087	CARNEIRINHO	1.942	48	7678	7517	FREI LAGONEGRO	194	5	3079	2967
ALMENARA	5.872	55	27542	23107	CARRANCAS	763	10	3808	3552	FRONTEIRA	2.858	66	11361	9966
ALPERCATA	555	21	6039	4710	CARVALHOPOLIS	527	7	2997	2983	FRONTEIRA DOS VALES	510	10	3673	3385
ALPINOPOLIS	3.104	48	15483	14764	CARVALHOS	397	2	3725	3581	FRUTA DE LEITE	209	3	3740	3144
ALTEROSA	1.303	39	11013	10417	CASA GRANDE	126	4	1992	1943	FRUTAL	12.508	287	46426	43001
ALTO CAPARAO	470	9	4566	3986	CASCALHO RICO	314	4	2545	2370	FUNILANDIA	355	10	3934	3610
ALTO JEQUITIBA	1.172	13	6979	6474	CASSIA	2.439	59	14045	13314	GALILEIA	549	26	4680	3856
ALTO RIO DOCE	765	29	10058	9567	CATAGUASES	11.584	268	54667	51041	GAMELEIRAS	358	5	3831	3401
ALVARENGA	535	6	3706	3335	CATAS ALTAS	730	13	4424	4338	GLAUCILANDIA	197	7	2511	2360
ALVINOPOLIS	1.529	23	12401	12483	CATAS ALTAS DA NORUEGA	175	4	3260	2820	GOIABEIRA	351	8	2431	2155
ALVORADA DE MINAS	403	3	3336	3169	CATUJI	673	8	5427	4758	GOIANA	553	6	3531	3304
AMPARO DO SERRA	207	9	4031	3776	CATUTI	310	4	3871	3603	GONCALVES	621	8	3717	3603
ANDRADAS	5.731	129	32314	29596	CAXAMBU	2.503	60	17581	15933	GONZAGA	433	16	4200	3702
ANDRELANDIA	190	16	9899	9148	CEDRO DO ABAETE	66	0	1143	1067	GOUVEIA	1.023	35	9510	8622
ANGELANDIA	271	4	5929	4953	CENTRAL DE MINAS	696	36	4949	4932	GOVERNADOR VALADARES	36.885	1.366	209718	176615
ANTONIO CARLOS	1.384	18	9173	8837	CENTRALINA	1.582	54	7829	6456	GRAO MOGOL	924	12	10920	9600
ANTONIO DIAS	638	27	7351	7027	CHACARA	260	10	3301	2864	GRUPIARA	147	4	1240	1164
ANTONIO PRADO DE MINAS	161	5	1540	1510	CHALE	880	12	4734	3313	GUANHAES	3.767	50	26134	25621
ARACAI	103	1	2093	1892	CHAPADA DO NORTE	515	3	8062	7581	GUAPE	1.800	45	11329	10562
ARACITABA	98	11	1741	1741	CHAPADA GAUCHA	1.604	18	9331	8341	GUARACIABA	844	33	8102	7717
ARACUAI	2.851	54	26469	25335	CHIADOR	466	8	2314	2179	GUARACIAMA	256	6	3871	3854
ARAGUARI	24.012	485	87011	87600	CIPOTANEA	640	23	4950	4882	GUARANESIA	4.037	38	16416	14338
ARANTINA	393	6	2747	2066	CLARAVAL	897	4	3625	3687	GUARANI	1.253	8	6329	5264
ARAPONGA	841	12	7210	6066	CLARO DOS POCOES	645	11	6093	5799	GUARARA	575	18	3140	3076
ARAPORA	2.520	42	6205	5670	CLAUDIO	4.216	67	24496	22352	GUARDA-MOR	1.174	13	6069	5820
ARAPUA	391	3	2658	2556	COIMBRA	741	12	6118	5696	GUAXUPE	10.790	166	40502	38437
ARAUJOS	933	14	7192	6701	COLLUNA	713	9	6838	6884	GUIDOVAL	1.390	22	6136	5592
ARAXA	26.312	258	88715	80286	COMENDADOR GOMES	532	5	2613	2533	GUIMARANIA	1.431	17	6264	6192
ARCEBURGO	1.813	34	7067	6893	COMERCINHO	506	6	5632	5203	GUIRICEMA	1.530	33	6818	6596
ARCOS	8.705	140	34411	33333	CONCEICAO DA APARECIDA	1.290	11	8612	7802	GURINHATA	787	5	5000	4102
AREADO	1.959	33	10961	10534	CONCEICAO DA BARRA DE MINAS	436	6	3139	2996	HELIODORA	980	17	5070	4589
ARGIRITA	456	12	2261	2201	CONCEICAO DAS ALAGOAS	5.475	144	19282	18814	IAPU	1.284	37	7631	7407
ARICANDUVA	271	0	4082	3823	CONCEICAO DAS PEDRAS	302	4	2431	2340	IBERTIOGA	425	13	4279	4239
ARINOS	1.742	30	12844	11440	CONCEICAO DE IPANEMA	494	4	3732	3293	IBIA	3.724	59	18382	17203
ASTOLFO DUTRA	1.916	29	10476	9440	CONCEICAO DO MATO DENTRO	3.592	38	19600	19273	IBIAI	692	11	5419	5102
ATALEIA	1.409	11	10543	8664	CONCEICAO DO PARA	476	11	5283	4823	IBIRACATU	240	3	4344	3845
AUGUSTO DE LIMA	316	11	3820	3662	CONCEICAO DO RIO VERDE	1.723	27	10751	9366	IBIRACI	1.789	25	9198	8793
BAEPENDI	2.641	36	14359	14247	CONCEICAO DOS OUROS	1.318	36	8967	8901	IBIRITE	10.908	412	133090	117600
BALDIM	682	22	6657	5914	CONEGO MARINHO	182	2	5051	4399	IBITIURA DE MINAS	795	5	3049	2913
BAMBUI	4.036	37	19001	17248	CONFINIS	533	17	11483	6771	IBITURUNA	480	1	2550	2457
BANDEIRA	496	10	3833	3309	CONGONHAL	2.167	30	10088	8371	ICARAI DE MINAS	439	5	7062	6705
BANDEIRA DO SUL	1.083	15	5062	4042	CONGONHAS	10.008	111	48786	45194	IGARAPE	3.262	103	35511	31125
BARAO DE COCAIS	5.952	81	25572	24447	CONGONHAS DO NORTE	290	4	4033	3609	IGARATINGA	1.300	15	8370	8231
BARAO DE MONTE ALTO	373	14	4326	4100	CONQUISTA	1.264	17	5667	5237	IGUATAMA	726	11	6100	5435
BARBACENA	12.026	317	108872	103817	CONSELHEIRO LAFAIETE	19.160	290	100706	94087	IJACI	813	14	5599	5211
BARRA LONGA	537	13	4962	4854	CONSELHEIRO PENNA	2.761	54	15776	12987	ILICINEA	1.302	30	10520	10000
BARROSO	4.040	59	16918	15958	CONSOLACAO	136	4	1523	1412	IMBE DE MINAS	515	10	4880	4295
BELA VISTA DE MINAS	1.129	25	7917	7090	CONTAGEM	53.948	1.983	491725	450912	INCONFIDENTES	1.065	12	6156	5931
BELMIRO BRAGA	534	4	2770	2663	COQUEIRAL	1.080	24	7697	7416	INDAIABIRA	451	1	5239	4173
BELO HORIZONTE	311.286	7.163	2155225	2013020	CORACAO DE JESUS	932	22	19803	15192	INDIANOPOLIS	1.206	7	5020	5046
BELO ORIENTE	3.011	74	18663	16287	CORDISBURGO	397	17	6303	5865	INGAI	243	7	2391	2373
BELO VALE	1.271	12	7675	6788	CORDISLANDIA	407	3	2633	2385	INHAPIM	2.493	69	18317	16965
BERILO	317	1	9415	8719	CORINTO	2.369	53	18550	16828	INHAUMA	865	22	4963	4789
BERIZAL	266	1	3745	3439	COROACI	671	17	7175	6612	INIMUTABA	640	19	5758	5344
BERTOPOPOLIS	634	6	3554	3100	COROMANDEL	3.684	93	23262	21847	IPABA	1.958	57	12285	11341
BETIM	36.968	1.386	336161	315629	CORONEL FABRICIANO	14.381	359	74523	71869	IPANEMA	3.474	73	15450	13610
BIAS FORTES	115	4	3073	2810	CORONEL MURTA	502	8	6593	6269	IPATINGA	40.454	930	193576	170224
BICAS	2.849	49	11685	11437	CORONEL PACHECO	209	10	2500	2304	IPIACU	806	7	3273	3063
BIQUINHAS	217	4	2180	2080	CORONEL XAVIER CHAVES	556	4	2932	2892	IPUIUNA	1.874	42	7169	7369
BOA ESPERANCA	6.587	146	32021	32038	CORREGO DANTA	353	7	2520	2421	IRAI DE MINAS	891	15	5359	5296
BOCAINA DE MINAS	348	7	3965	3900	CORREGO DO BOM JESUS	758	8	3334	3047	ITABIRA	27.690	391	90638	73094
BOCAIUVA	3.480	72	37459	34297	CORREGO FUNDO	951	8	5499	5210	ITABIRINHA	1.281	44	8196	7582
BOM DESPACHO	8.099	115	41914	37032	CORREGO NOVO	366	13	2305	1825	ITABIRITO	15.365	165	46449	42941
BOM JARDIM DE MINAS	848	5	5920	5933	COUTO DE MAGALHAES DE MINAS	302	7	3737	3185	ITACAMBIRA	255	3	3259	3030
BOM JESUS DA PENHA	974	20	3740	3696	CRISOLITA	286	3	4101	3578	ITACARAMBI	850	18	11793	10647
BOM JESUS DO AMPARO	474	8	4830	4453	CRISTAIS	2.065	30	9972	9469	ITAGUARA	3.406	32	12083	11075
BOM JESUS DO GALHO	861	38	11114	9496	CRISTALIA	443	3	3887	3529	ITAPEI	417	6	8404	6402
BOM REPOUSO	1.659	30	10112	9074	CRISTIANO OTONI	579	18	4195	3880	ITAJUBA	15.013	440	77772	71811
BOM SUCESSO	1.730	29	14230	13670	CRISTINA	1.270	9	8186	7865	ITAMARANDIBA	4.002	32	25771	21798
BONFIM	628	18	6860	6477	CRUCILANDIA	824	8	4996	4545	ITAMARATI DE MINAS	861	6	3587	3573
BONFINOPOLIS DE MINAS	746	14	4080	3893	CRUZEIRO DA FORTALEZA	640	7	3641	3463	ITAMBACURI	892	28	16657	14181
BONITO DE MINAS	137	2	7122	6854	CRUZILIA	2.233	42	12807	12555	ITAMBE DO MATO DENTRO	105	5	1880	1763
BORDA DA MATA	3.590	58	15139	13822	CUPARAQUE	722	9	3358						

DISTRIBUIÇÃO DE CASOS E ÓBITOS CONFIRMADOS DA COVID-19 SEGUNDO LOCAL DE RESIDÊNCIA, MINAS GERAIS, 2020-2021

Local de Residência	Casos*	Óbitos	Doses 1 Aplicadas	Doses 2 Aplicadas	Local de Residência	Casos*	Óbitos	Doses 1 Aplicadas	Doses 2 Aplicadas	Local de Residência	Casos*	Óbitos	Doses 1 Aplicadas	Doses 2 Aplicadas
LAGOA DOURADA	1.526	14	10239	9890	PEDRA BONITA	492	8	5237	4810	SAO FRANCISCO	2.193	75	43143	32708
LAGOA FORMOSA	2.657	65	16277	15363	PEDRA DO ANTA	272	3	3048	3021	SAO FRANCISCO DE PAULA	625	13	5520	5455
LAGOA GRANDE	1.306	32	7007	5722	PEDRA DO INDIAIA	544	7	3525	2954	SAO FRANCISCO DE SALES	1.142	32	4592	4046
LAGOA SANTA	8.515	136	47367	44308	PEDRA DOURADA	214	2	2225	2028	SAO FRANCISCO DO GLORIA	566	8	4005	3830
LAJINHÁ	2.999	48	15300	14100	PEDRALVA	514	14	9528	8970	SAO GERALDO	1.028	28	8082	7802
LAMBARI	3.297	42	16602	15664	PEDRAS DE MARIA DA CRUZ	181	13	6665	6076	SAO GERALDO DA PIEDADE	351	13	3081	2776
LAMIM	393	4	3242	3118	PEDRINOPOLIS	677	10	3024	2772	SAO GERALDO DO BAIXIO	292	7	2548	2396
LARANJAL	1.245	28	5441	5129	PEDRO LEOPOLDO	6.994	203	46876	45598	SAO GONCALO DO ABAETE	634	13	6003	5058
LASSANCE	770	6	5586	5004	PEDRO TEIXEIRA	25	0	1691	1688	SAO GONCALO DO PARA	555	24	9200	8204
LAVRAS	18.705	179	85137	82220	PEQUERI	417	8	2801	2540	SAO GONCALO DO RIO ABAIXO	2.097	27	13070	10943
LEANDRO FERREIRA	433	7	2775	2674	PEQUI	387	10	3601	2802	SAO GONCALO DO RIO PRETO	497	5	2774	2708
LEME DO PRADO	306	3	3391	3080	PERDIGAO	1.903	17	9445	8030	SAO GONCALO DO SAPUCAI	4.129	65	19543	18789
LEOPOLDINA	9.376	174	40922	37594	PERDIZES	3.071	27	13408	11718	SAO GOTARDO	6.308	94	32829	27683
LIBERDADE	258	9	4283	4158	PERDOES	3.940	39	17326	16955	SAO JOAO BATISTA DO GLORIA	1.660	32	6109	5954
LIMA DUARTE	1.853	50	14389	14016	PERIQUITO	724	25	5202	4466	SAO JOAO DA LAGOA	362	5	3741	3411
LIMEIRA DO OESTE	1.906	36	7117	6432	PESCADOR	646	6	2989	2656	SAO JOAO DA MATA	390	11	2515	2277
LONTRA	738	10	6629	6466	PIAU	231	14	2284	2220	SAO JOAO DA PONTE	583	24	19145	17979
LUISBURGO	608	17	5507	5309	PIEDADE DE CARATINGA	874	26	6477	6102	SAO JOAO DAS MISSOES	507	7	9979	8474
LUISLANDIA	281	2	4594	3944	PIEDADE DE PONTE NOVA	212	9	3153	3172	SAO JOAO DEL REI	14.922	228	79004	74315
LUMINARIAS	518	12	3829	3656	PIEDADE DO RIO GRANDE	601	10	4026	3888	SAO JOAO DO MANHUACU	1.019	30	8108	6809
LUZ	4.731	37	14706	13449	PIEDADE DOS GERAIS	78	5	4248	4316	SAO JOAO DO MANTENINHA	840	12	4453	3892
MACHACALIS	837	13	5256	4889	PIMENTA	1.393	22	7478	6877	SAO JOAO DO ORIENTE	991	26	6191	5212
MACHADO	6.989	99	32172	28988	PINGO-D'AGUA	502	13	3667	3237	SAO JOAO DO PACUI	68	3	3121	2970
MADRE DE DEUS DE MINAS	823	13	4613	4228	PINTOPOLIS	231	5	5595	4774	SAO JOAO DO PARAISO	2.330	22	16513	14550
MALACACHETA	1.658	28	13656	11844	PIRACEMA	100	17	5605	5380	SAO JOAO EVANGELISTA	1.351	21	12259	11905
MAMONAS	550	6	4675	4727	PIRAJUBA	996	27	5437	5041	SAO JOAO NEPOMUCENO	3.348	48	21177	19673
MANGA	1.555	18	14483	12048	PIRANGA	962	37	13183	12573	SAO JOAQUIM DE BICAS	1.929	112	22684	20827
MANHUACU	7.992	234	71343	68780	PIRANGUICU	845	16	4681	4745	SAO JOSE DA BARRA	1.293	18	6313	5280
MANHUMIRIM	2.495	49	16192	15030	PIRANGUINHO	1.374	48	6454	5936	SAO JOSE DA LAPA	3.668	45	19022	17207
MANTENA	3.604	79	18933	15285	PIRAPETINGA	3.894	36	8572	7975	SAO JOSE DA SAFIRA	446	13	2728	2602
MAR DE ESPANHA	2.167	45	10867	10560	PIRAPORA	8.711	103	42793	39837	SAO JOSE DA VARGINHA	301	1	4329	3838
MARAVILHAS	690	7	5042	4261	PIRAUBA	1.635	27	9412	8413	SAO JOSE DO ALEGRE	371	7	3204	3194
MARIA DA FE	2.221	47	11381	10894	PITANGUI	2.807	103	20772	19128	SAO JOSE DO DIVINO	367	3	2660	2306
MARIANA	13.463	106	50733	48404	PIUMHI	8.019	121	29354	26290	SAO JOSE DO GOIABAL	547	15	4471	4040
MARILAC	360	10	3218	2949	PLANURA	2.249	50	8722	8192	SAO JOSE DO JACURI	344	3	5125	4687
MARIO CAMPOS	1.414	53	12313	11031	POCO FUNDO	2.901	13	14395	13529	SAO JOSE DO MANTIMENTO	281	3	2293	2102
MARIPA DE MINAS	576	12	2887	2866	POCOS DE CALDAS	21.377	523	140949	131520	SAO LOURENCO	8.588	164	38024	35503
MARLIERIA	398	17	3395	3363	POCRANE	897	10	7331	6970	SAO MIGUEL DO ANTA	719	13	5307	5393
MARMELOPOLIS	310	7	2678	2334	POMPEU	4.338	54	25103	22783	SAO PEDRO DA UNIAO	564	9	4084	3840
MARTINHO CAMPOS	1.979	40	11529	9984	PONTE NOVA	7.323	210	48455	47136	SAO PEDRO DO SUACUI	404	11	4139	3956
MARTINS SOARES	522	13	6172	5661	PONTO CHIQUE	403	14	3904	2494	SAO PEDRO DOS FERROS	462	15	6466	5581
MATA VERDE	644	8	5981	5478	PONTO DOS VOLANTES	499	21	8010	7247	SAO ROMAO	535	7	5997	5411
MATERLANDIA	236	2	3893	3299	PORTEIRINHA	3.815	68	29698	27372	SAO ROQUE DE MINAS	1.404	20	6278	5897
MATEUS LEME	7.326	97	29182	26988	PORTO FIRME	1.156	16	8058	7490	SAO SEBASTIAO DA BELA VISTA	783	15	5241	4424
MATHIAS LOBATO	410	12	2531	2086	POTE	1.675	20	11486	10187	SAO SEBASTIAO DA VARGEM ALEGRE	201	4	2545	2401
MATIAS BARBOSA	2.758	64	11308	10184	POUSO ALEGRE	32.177	472	132284	122803	SAO SEBASTIAO DO ANTA	557	13	5040	4418
MATIAS CARDOSO	407	12	7189	6912	POUSO ALTO	1.152	28	5830	5588	SAO SEBASTIAO DO MARANHAO	835	3	6898	5804
MATIPO	2.097	41	14731	11660	PRADOS	1.176	19	8257	7167	SAO SEBASTIAO DO OESTE	706	15	8250	7023
MATO VERDE	1.368	15	10516	9800	PRATA	4.549	109	23065	21202	SAO SEBASTIAO DO PARAISO	9.754	281	57779	51829
MATOZINHOS	5.892	113	30977	28451	PRATAPOLIS	1.280	25	7105	6822	SAO SEBASTIAO DO RIO PRETO	176	2	1403	1322
MATUTINA	281	7	3542	3485	PRATINHA	375	3	3168	3052	SAO SEBASTIAO DO RIO VERDE	423	4	1852	1777
MEDEIROS	270	2	3063	2910	PRESIDENTE BERNARDES	457	8	4354	4006	SAO THOME DAS LETRAS	836	6	5543	5089
MEDINA	1.222	26	15527	15083	PRESIDENTE JUSCELINO	205	6	3312	3257	SAO TIAGO	1.445	17	9324	9252
MENDES PIMENTEL	1.005	11	4669	4418	PRESIDENTE KUBITSCHKE	335	7	2802	2476	SAO TOMAS DE AQUINO	1.013	26	5899	5500
MERCES	444	21	8532	8057	PRESIDENTE OLEGARIO	1.656	34	15133	12711	SAO VICENTE DE MINAS	577	9	5946	5794
MESQUITA	456	7	4208	3831	PRUDENTE DE MORAIS	720	22	8328	7556	SAPUCAI-MIRIM	995	7	5427	4794
MINAS NOVAS	1.185	25	17859	17284	QUARTEL GERAL	235	3	2788	2670	SARDOA	671	10	4232	3378
MINDURI	346	10	3089	2811	QUELUZITO	203	5	2076	1884	SARZEDO	2.768	80	27152	25540
MIRABELA	1.168	22	9016	7620	RAPOSOS	1.977	44	12317	11140	SEM-PEIXE	219	6	2484	2330
MIRADOURO	1.021	13	7582	7140	RAUL SOARES	2.909	59	18894	18085	SENADOR AMARAL	1.082	11	5000	3695
MIRAI	1.970	18	10118	9403	RECREIO	1.152	20	7457	7090	SENADOR CORTES	510	4	1872	1828
MIRAVANIA	8	2	3281	3031	REDUTO	501	13	8923	5185	SENADOR FIRMINO	1.187	10	6356	6743
MOEDA	401	13	4563	3609	RESENDE COSTA	1.381	23	9223	8841	SENADOR JOSE BENTO	222	6	1514	1489
MOEMA	1.489	14	6324	4953	RESPLENDOR	2.413	59	12221	11145	SENADOR MODESTINO GONCALVES	328	8	3892	3580
MONJOLOS	60	3	1870	1773	RESSAQUINHA	470	11	4549	4065	SENHORA DE OLIVEIRA	626	8	4697	4562
MONSENHOR PAULO	1.255	10	7339	6574	RIACHINHO	812	10	5499	5031	SENHORA DO PORTO	233	1	3008	2614
MONTALVANIA	1.732	19	11472	9994	RIACHO DOS MACHADOS	666	8	6463	5430	SENHORA DOS REMEDIOS	664	17	8238	7553
MONTE ALEGRE DE MINAS	2.221	43	16199	14073	RIBEIRAO DAS NEVES	19.575	840	219156	187114	SERICITA	847	4	5549	4848
MONTE AZUL	1.970	35	16875	15825	RIBEIRAO VERMELHO	669	11	3359	2951	SERITINGA	205	2	1737	1694
MONTE BELO	2.007	37	12015	10543	RIO ACIMA	985	32	7812	7450	SERRA AZUL DE MINAS	239	0	3448	2871
MONTE CARMELO	8.054	182	38758	37640	RIO CASCA	1.378	46	10805	9566	SERRA DA SAUDADE	88	0	710	670
MONTE FORMOSO	384	7	3446	2675	RIO DO PRADO	531	8	3965	3749	SERRA DO SALITRE	2.054	42	11213	10242
MONTE SANTO DE MINAS	3.387	57	16905	15109	RIO DOCE	360	10	2763	2641	SERRA DOS AIMORES	649	10	5815	5011
MONTE SIAO	4.740	42	19102	16712	RIO ESPERA	470	11	5185	4381	SERRANIA	963	23	6219	5934
MONTES CLAROS	47.898	996	318241	296541	RIO MANSO	705	11	4703	4323	SERRANOPOLIS DE MINAS	260	2	3563	3289
MONTEZUMA	652	5	5246	4611	RIO NOVO	617	28	6692	6559	SERRANOS	131	1	1681	1617
MORADA NOVA DE MINAS	897	12	7442	7192	RIO PARANAIBA	2.504	29	12105	11534	SERRO	1.770	19	16800	15000
MORRO DA GARÇA	171	9	2103	2052	RIO PARDO DE MINAS	1.480	9	20924	17206	SETE LAGOAS	29.614	626	185312	174358
MORRO DO PILAR	204	5	2986	2420	RIO PIRACICABA	2.982	28	12871	12010	SETUBINHA	456	4	7385	6661
MUNHOZ	743	15	5128	4631	RIO POMBA	1.056	39	15068	14087	SILVEIRANIA	214	3	2085	2024
MURIAE	13.839	341	84706	77283	RIO PRETO	886	6	4106	3466	SILVIANOPOLIS	453	12	4592	4265
MUTUM	3.058	47	21108	18032	RIO VERMELHO	939	4	9498	8429	SIMAO PEREIRA	289	13	2580	2330
MUZAMBINHO	3.798	39	18800	17157	RITAPOLIS	400	13	4074	4031	SIMONESIA	1.753	44	15594	15450
NACIP RAYDAN	313	7	2150	1804	ROCHEDO DE MINAS	264	4	2028	2010	SOBRALIA	513	21	4301	3713
NANUQUE	5.291	132	28873	23556	RODEIRO	1.425	20	7116	5772	SOLEDADE DE MINAS	846	10	5407	3688
NAQUE	581	23	4281	3705	ROMARIA	593	9	2946	2861	TABULEIRO	420	13	3968	3523
NATALANDIA	383	8	3076	2818	ROSARIO DA LIMEIRA	382	7	4167	3548	TAIOBEIRAS	4.376	41	25208	21207
NATERCIA	753	8	4222	4096	RUBELITA	312	3	5699	4917	TAPARUBA	533</			