

**BOLETIM ESPECIAL
MACRORREGIÃO DE SAÚDE
JEQUITINHONHA**

**SUPERINTENDÊNCIA REGIONAL DE
SAÚDE DE DIAMANTINA**

Número 01/2022



Governador do Estado de Minas Gerais

Romeu Zema Neto

Secretário de Estado de Saúde de Minas Gerais

Fábio Baccheretti Vitor

Secretário de Estado Adjunto

André Luiz Moreira dos Anjos

Chefia de Gabinete

Luiza Hermeto Coutinho Campos

Assessora de Comunicação Social

Aguardando publicação

Subsecretaria de Políticas e Ações de Saúde

Naila Marcela Nery Ferrari

Subsecretaria de Regulação do Acesso a Serviços e Insumos de Saúde

Juliana Ávila Teixeira

Subsecretaria de Inovação e Logística em Saúde

André de Andrade Ranieri

Subsecretaria de Gestão Regional

Darlan Venâncio Thomaz Pereira

Subsecretaria de Vigilância em Saúde

Janaína Passos de Paula

Dirigente da Regional de Saúde

Cleya da Silva Santana Cruz

Editores SRS Diamantina

Ana Cristina Pereira Cardoso

Kesley Duarte de Jesus

Sinara Luiza Dupim

Natália Lemos Arruda

Equipe técnica SRS Diamantina

Cássia Maria Oliveira Hora

Cathiane Maria da Silva

Cláudio Luiz Ferreira Júnior

Eberton da Costa Siqueira

Élida Leite Araújo

Evandro Luiz Silva

Francinne Laureth Batista

José Vicente Honorato

Kesley Duarte de Jesus

Mariana Cristina Rocha

Nara Cristiana Viana

Apresentação

Este boletim tem como objetivo descrever os aspectos epidemiológicos e assistenciais relacionados aos casos de COVID-19 na Macrorregião de Saúde Jequitinhonha sob jurisdição da Superintendência Regional de Saúde de Diamantina (SRS Diamantina) e orientar as ações de vigilância, prevenção e controle.

Todos os Boletins Especiais publicados poderão ser consultados no site da SES/MG, estando disponível em: <http://coronavirus.saude.mg.gov.br/transparencia/boletim/boletim-epidemiologico-edicao-especial>

Dados parciais sujeitos à alterações, dependentes da tempestividade na realização das notificações e da estabilidade dos sistemas oficiais para notificações.

1. Situação DA COVID-19 NO MUNDO E NO BRASIL

A Figura 1 apresenta o quantitativo de casos acumulados, casos novos, óbitos acumulados e novos óbitos notificados à OMS em 12/01/2022, considerando os 06 (seis) países com maior número de casos e óbitos por COVID-19 até a presente data. Segundo a classificação da transmissão, o Brasil encontra-se em transmissão comunitária.













Nome	Casos - total cumulativo ⇅	Casos - notificados recentemente nos últimos 7 dias	Óbitos - total acumulado	Mortes - relatadas recentemente nos últimos 7 dias	Doses totais de vacina administradas por 100 habitantes	Pessoas totalmente vacinadas por 100 habitantes
Global	308.458.509	16.907.207	5.492.595	45.035	117,96	49,91
 Estados Unidos da América	59.848.136 	4.697.353	831.548	11.862	151,85	61,08
 Índia	35.875.790 	915.529	484.213	2.196	106,97	44,73
 Brasil	22.523.907 	230.679	619.981	848	150,55	67,28
 O Reino Unido	14.617.318 	1.195.432	150.230	1.329	196,6	69,72
 França	11.907.500 	1.854.631	123.104	1.486	186,6	73,63
 Federação Russa	10.684.204 	113.992	317.687	5.500	96	43,58

FIGURA 1- Painel Doença Coronavírus da OMS (COVID-19), 2021.

FONTE: OMS. Disponível em <https://covid19.who.int/>. Acessado em 12/01/2022 as 08:30

2. Situação DA COVID-19 EM MINAS GERAIS

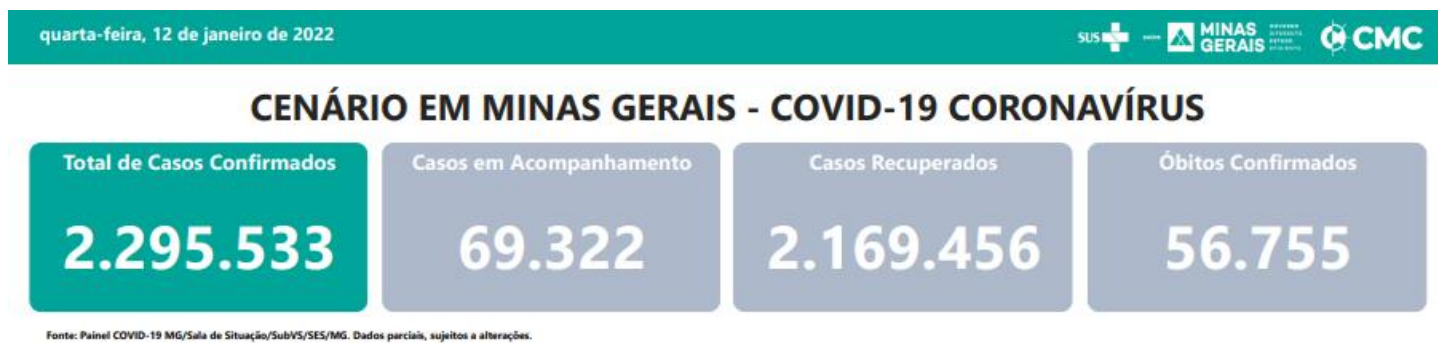
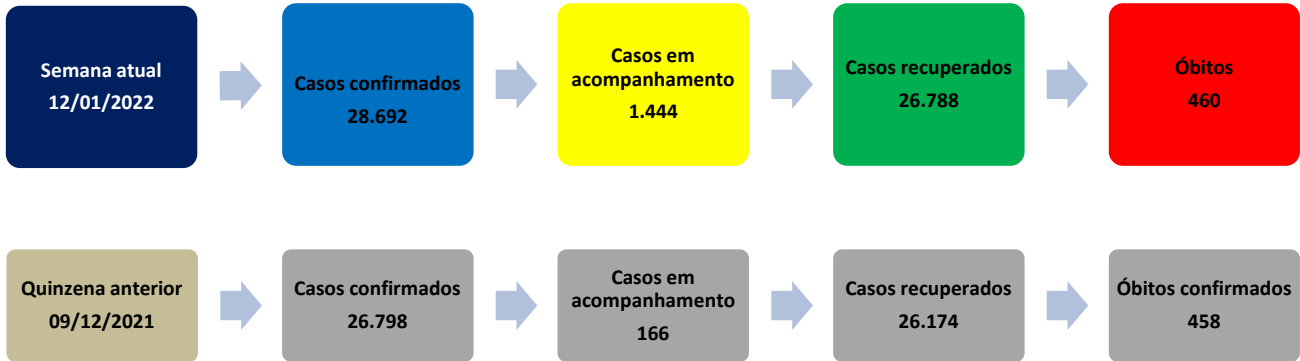


FIGURA 2_CENÁRIO EM MINAS GERAIS COVID-19 Coronavírus, 2021.

FONTE: BOLETIM EPIDEMIOLÓGICO COVID-19, datado de 12/01/2022, publicado as 11:00

3. CENÁRIO DA MACRORREGIÃO JEQUITINHONHA/URS DIAMANTINA



3.1 NÚMERO DE CASOS CONFIRMADOS DE COVID-19 NA MACRORREGIÃO DE SAÚDE JEQUITINHONHA, 2022.

Tabela 1- Número e proporção de casos confirmados por COVID-19, segundo microrregião e município de residência, Macrorregião de Saúde Jequitinhonha, 2022.

MACRORREGIÃO DE SAÚDE JEQUITINHONHA		
	N	%
MICRORREGIÃO DE SAÚDE ARACUAI	3910	13,63
ARACUAI	2282	7,95
BERILO	153	0,53
CORONEL MURTA	408	1,42
FRANCISCO BADARO	183	0,64
JENIPAPO DE MINAS	263	0,92
VIRGEM DA LAPA	621	2,16
MICRORREGIÃO DE SAÚDE DIAMANTINA	12321	42,94
CARBONITA	747	2,60
COLUNA	551	1,92
CONGONHAS DO NORTE	96	0,33
COUTO DE MAGALHAES DE MINAS	162	0,56
DATAS	685	2,39
DIAMANTINA	5561	19,38
FELICIO DOS SANTOS	281	0,98
GOUVEIA	973	3,39
ITAMARANDIBA	2530	8,82
PRESIDENTE KUBITSCHK	257	0,90
SAO GONCALO DO RIO PRETO	275	0,96
SENADOR MODESTINO GONCALVES	203	0,71
MICRORREGIÃO DE SAÚDE SERRO	5310	18,51
ALVORADA DE MINAS	300	1,05
CONCEICAO DO MATO DENTRO	3322	11,58
SANTO ANTONIO DO ITAMBE	111	0,39
SERRA AZUL DE MINAS	193	0,67
SERRO	1384	4,82
MICRORREGIÃO DE SAÚDE MN/TU/CA	7151	24,92
ARICANDUVA	175	0,61
CAPELINHA	3267	11,39
CHAPADA DO NORTE	351	1,22
JOSE GONCALVES DE MINAS	137	0,48
LEME DO PRADO	179	0,62
MINAS NOVAS	992	3,46
TURMALINA	1763	6,14
VEREDINHA	287	1,00
Total Geral	28692	100,00

FONTE: Painel COVID-19 MG/Sala de Situação/SubVS/SES/MG. Disponível em: <http://coronavirus.saude.mg.gov.br/painel>.
Acessado em: 12/01/2022 as 11:00

4. PERFIL EPIDEMIOLÓGICO DOS CASOS CONFIRMADOS E ÓBITOS DE COVID-19 NA MACRORREGIÃO DE SAÚDE JEQUITINHONHA

4.1 Distribuição de casos confirmados por COVID-19 por sexo, faixa etária e raça/cor

Em relação aos casos confirmados por COVID-19, 48,41% são do sexo masculino e 51,59% do sexo feminino. Na Figura 3, está representada a distribuição dos casos, segundo sexo e faixa etária, havendo predominância na faixa etária de 30 a 39 anos.

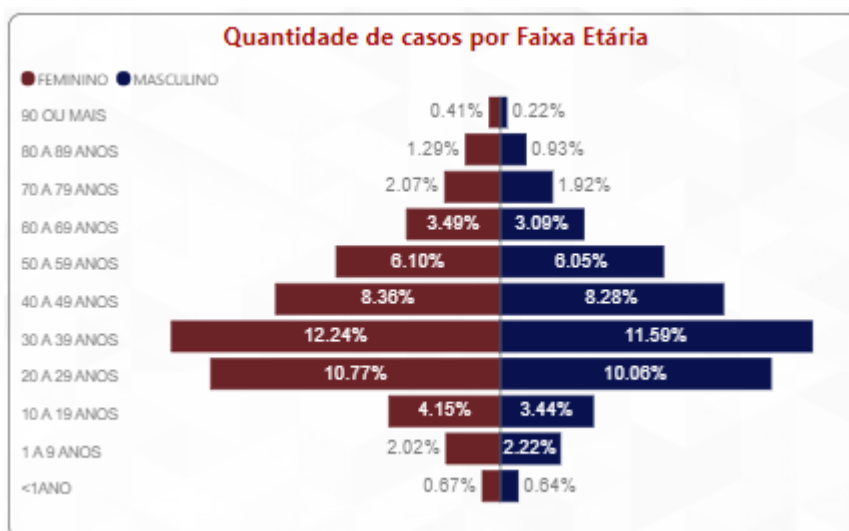


FIGURA 3- Distribuição dos casos confirmados por COVID-19, segundo sexo e faixa etária, Macrorregião de Saúde Jequitinhonha, 2021.

FONTE: BI Interno. Dados acessados em 12/01/2022 as 08:30

Segundo a raça, há predominância de casos confirmados na raça parda (56,94%). A Figura 4 apresenta a distribuição proporcional segundo raça.

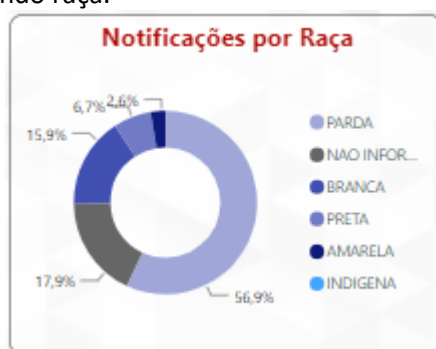


FIGURA 4- Distribuição dos casos confirmados por COVID-19, segundo raça/cor, Macrorregião de Saúde Jequitinhonha, 2021.

FONTE: BI Interno. Dados acessados em 12/01/2022 as 08:30

A análise dos dados notificados mostra que do total de casos confirmados de COVID-19, 88,55% estão sem informação sobre a presença ou não de fator de risco; 6,07% apresentam fator de risco e 5,39% não apresentam fator de risco. Em relação ao tipo de isolamento, 88,55% dos casos foram isolados em domicílio e 11,45% precisaram de tratamento hospitalar (Figura 5).

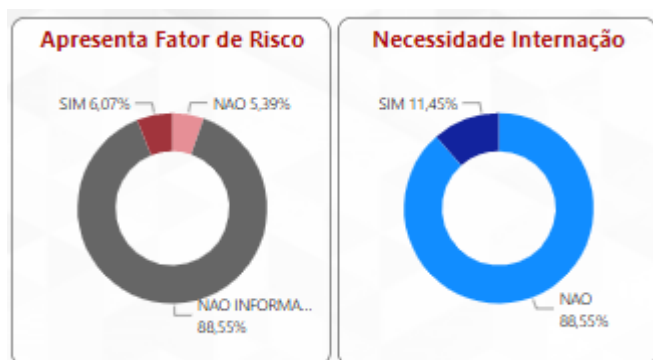


FIGURA 5- Distribuição dos casos confirmados por COVID-19, segundo fator de risco e tipo de isolamento, Macrorregião de Saúde Jequitinhonha, 2021.

FONTE: BI Interno. Dados acessados em 12/01/2022 as 08:30

4.2 Distribuição de óbitos por COVID-19 por sexo, faixa etária e raça/cor

Segundo dados do BI Interno, 48,58% dos óbitos confirmados por COVID-19 foram no sexo feminino e 51,42% no sexo masculino. Há predominância de óbitos nas faixas etárias de 70 a 79 anos (Figura 6).

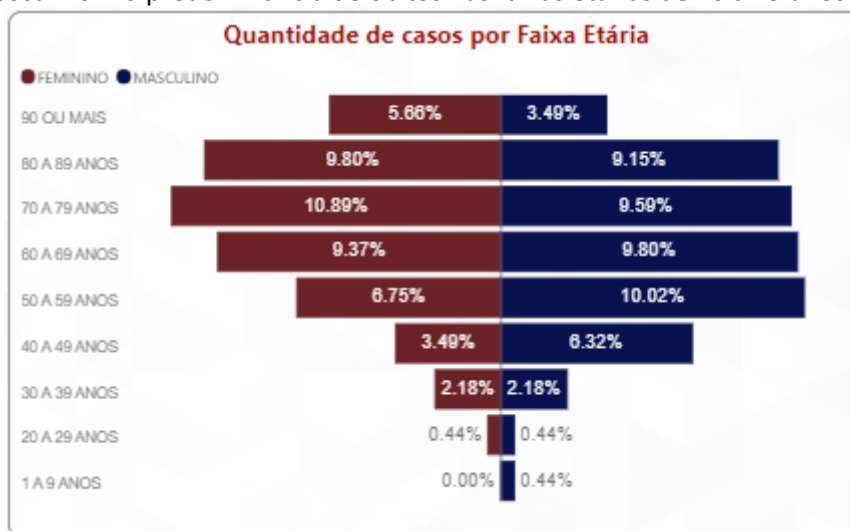


FIGURA 6- Distribuição dos óbitos confirmados por COVID-19, segundo sexo e faixa etária, Macrorregião de Saúde Jequitinhonha, 2021.

FONTE: BI Interno. Dados acessados em 12/01/2022 as 08:30

Em relação aos óbitos confirmados por COVID-19, há predominância de casos confirmados na raça parda (55,0%), conforme indicado na figura 7.

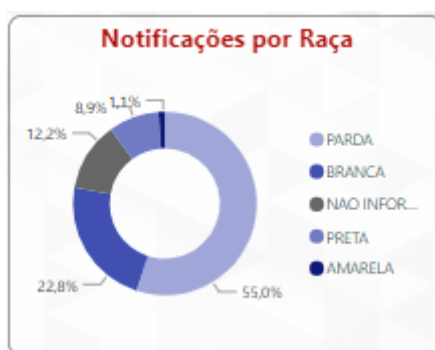


FIGURA 7- Distribuição dos óbitos confirmados por COVID-19, segundo raça/cor, Macrorregião de Saúde Jequitinhonha, 2021.

FONTE: BI Interno. Dados acessados em 12/01/2022 as 08:30

Dos casos que evoluíram para óbito, 64,85% possuíam fator de risco; 35,15% dos óbitos não apresentavam (FIGURA 8).

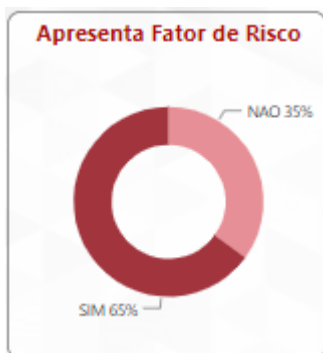


FIGURA 8- Distribuição dos óbitos confirmados por COVID-19, segundo presença ou não de fator de risco, Macrorregião de Saúde Jequitinhonha, 2021.

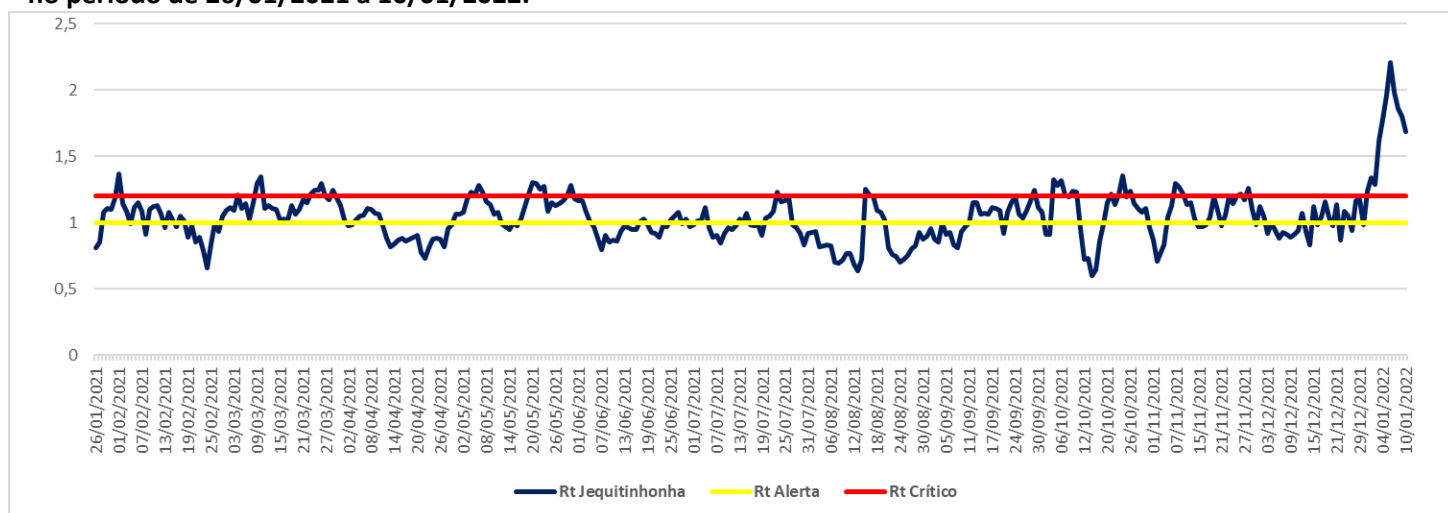
FONTÉ: BI Interno. Dados acessados em 12/01/2022 as 08:30

4.3 Evolução do R_t = número de reprodução médio

O R_t é uma medida estatística que simula a rapidez com que o vírus está sendo transmitido. É o número médio de pessoas que são infectadas por uma pessoa infecciosa. Se o R_t estiver acima de 1,0, o vírus se espalhará rapidamente. Quando R_t estiver abaixo de 1,0, o vírus irá parar de se espalhar.

Dessa forma, calcular o (R_t) por Macrorregião de Saúde mostrará a taxa de reprodução efetiva do vírus calculada para cada localidade. Permite estimar quantas infecções secundárias provavelmente ocorrerão a partir de uma única infecção em uma área específica.

Gráfico 1 - Velocidade de Propagação (R_t) da infecção por COVID-19, na Macrorregião de Saúde Jequitinhonha, no período de 26/01/2021 a 10/01/2022.



Fonte: Relatório Minas Consciente. Acessado em 12/01/2022 as 09:00

A velocidade de propagação (R_t) na semana do dia 04/01/2022 a 10/01/2022, variou conforme demonstrado na Tabela 2.

Tabela 2- Velocidade de Propagação (Rt) da infecção pelo Novo Coronavírus, no período de 04/01 a 10/01, na Macrorregião de Saúde Jequitinhonha.

Data	Valor de Rt*
04/01/2022	1,7818
05/01/2022	1,9657
06/01/2022	2,2096
07/01/2022	1,9858
08/01/2022	1,8579
09/01/2022	1,8007
10/01/2022	1,6897

FONTE: Relatório Minas Consciente. Acessado em 12/01/2022 as 09:00

*Rt calculado com base na ocupação de leitos. Altas por óbitos ou outros motivos podem interferir no valor do cálculo.

5. SURTOS

5.1 Distribuição dos surtos de Síndrome Respiratória Aguda notificados e possivelmente associados ao Covid-19 por município de residência e tipo de estabelecimento de ocorrência

Na Macrorregião de Saúde Jequitinhonha, até a data de atualização desse boletim, foram notificados 149 (cento e quarenta e nove) surtos, envolvendo 22 (vinte e dois) municípios.

A Tabela 3 apresenta o detalhamento dos surtos por município de ocorrência.

Tabela 3 - Distribuição dos surtos por COVID-19, por município de ocorrência, Macrorregião de Saúde Jequitinhonha, 2020, 2021 e 2022.

Município	Nº de surtos notificados	Nº de casos *	Nº de expostos*
Capelinha	26	239	709
Itamarandiba	24	125	399
Diamantina	20	190	884
Araçuaí	19	216	545
Turmalina	18	123	478
Minas Novas	7	55	69
Senador Modestino Gonçalves	5	21	37
Virgem da Lapa	4	25	87
Gouveia	4	28	142
Felício dos Santos	3	60	63
Conceição do Mato Dentro	3	20	71
Francisco Badaró	2	12	37
Serro	2	40	136
Serra Azul de Minas	2	8	9
Aricanduva	1	3	24
Carbonita	1	4	8
Chapada do Norte	1	4	22
Coronel Murta	1	4	5
Congonhas do Norte	3	10	11
Jenipapo de Minas	1	3	6
José Gonçalves de Minas	1	3	3
Santo Antônio do Itambé	1	7	31
Macrorregião Jequitinhonha	149	1200	3776

Fontes: Relatório das investigações de surto de Síndrome Respiratória Aguda em ambientes restritos fechados. Equipe da Unidade de Resposta Rápida / URR3 / CIEVS Minas/Sub. VS/SES/MG.

Dados do Núcleo de Vigilância em Saúde/SRS Diamantina. Acessados em 12/01/2022, às 10:30

*Dados parciais, sujeitos a alterações. Surtos em investigação.

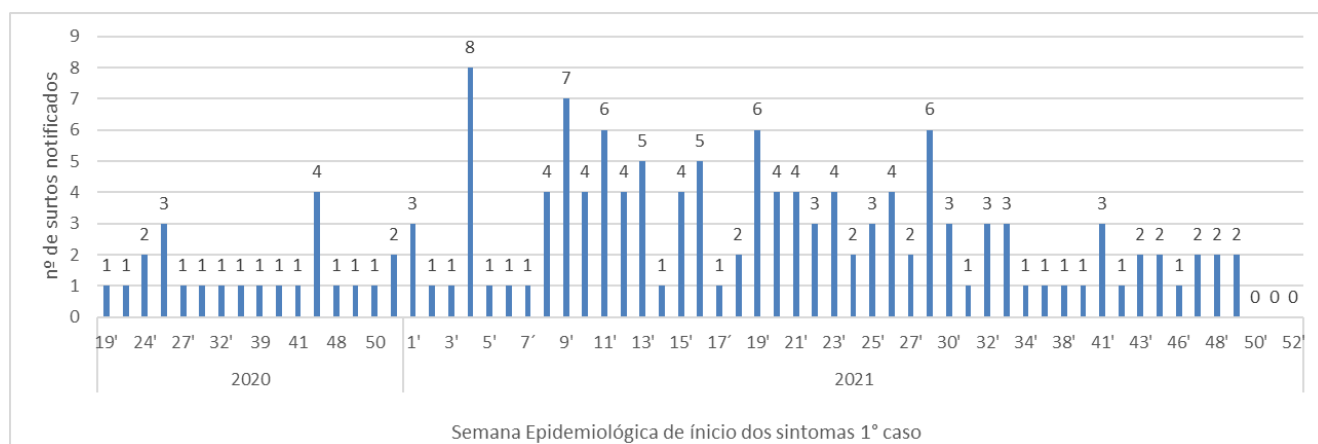
Tabela 4 - Distribuição dos surtos por COVID-19, segundo estabelecimento, Macrorregião de Saúde Jequitinhonha, 2020, 2021 e 2022.

Estabelecimentos	Nº de surtos	Nº de casos*	Nº de expostos*
Serviço de Saúde	27	228	1387
Mercearia/Supermercado	16	97	324
Loja	12	69	110
Prefeitura	12	56	88
Unidade prisional	10	317	838
Bancos Múltiplos	8	38	96
Restaurante	9	42	55
ILPI	6	41	151
Padaria/lanchonete	5	22	29
Empresa de cerâmica	4	20	21
Segurança Pública	3	30	48
Empresa mineradora	3	25	186
Comunidade quilombola	3	20	89
Casa lar	3	17	40
Escola	4	14	58
Empresa de Construções e Serviços	3	21	13
Empresa extrativista	2	16	20
Empresa madeireira	2	6	13
Serviço de Acolhimento Social	3	7	28
Casa de apoio	1	3	5
Comunidade Terapêutica	1	16	41
Conselho Tutelar	1	4	22
Câmara Municipal	1	6	24
Oficina mecânica	1	4	6
Empresa de carrocerias	1	10	10
Usina de manutenção de veículos	1	3	3
Pedreira	1	3	3
Posto de combustível	1	5	5
Empresa de transportes	1	6	20
Indústria de laticínios	1	6	6
Cartório	1	3	9
Empresa de implementos agrícolas/florestais	1	4	4
Indústria de rações	1	3	7
Total	149	1162	3759

Fonte: Dados do Núcleo de Vigilância em Saúde/SRS Diamantina. Dados acessados em 12/01/2022 as 10:30

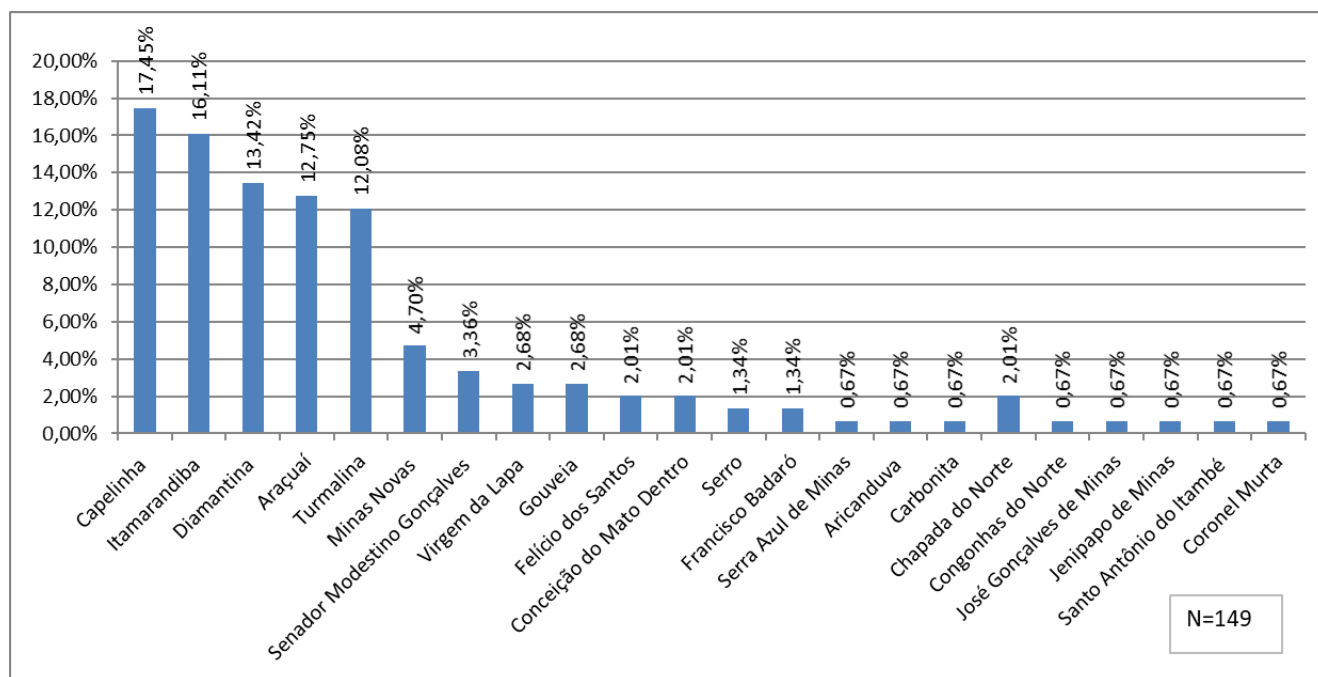
*Dados parciais, sujeitos a alterações. Surtos em investigação.

Gráfico 2 - Distribuição dos surtos notificados de SRA associada ao COVID-19, por semana epidemiológica de início de sintomas do primeiro caso. Macro Jequitinhonha, 2020, 2021 e 2022



Fonte: Planilha de monitoramento dos surtos Cievs/Minas. Dados acessados em 12/01/2022

Gráfico 3 – Distribuição percentual de notificações de surtos por Covid-19 em ambientes restritos ou fechados segundo municípios de notificação. Macrorregião Jequitinhonha, Minas Gerais, 2020, 2021 e 2022.



Fonte: Dados do Núcleo de Vigilância em Saúde/SRS Diamantina. Dados acessados em 12/01/2022 as 10:30

Conforme verificado no gráfico 3, analisando-se as notificações por município de notificação, observa-se os municípios que apresentaram maior impacto nos registros relacionados aos aglomerados de casos de COVID-19 em ambientes restritos ou fechado.

O cenário de percentuais elevados de casos agregados notificados, apontam para uma vigilância mais sensível e que serve de alerta aos demais municípios com dados praticamente silenciosos.

No intuito de fortalecer as ações de detecção e notificação oportuna, recomenda-se avaliar os dados, intensificar e qualificar a Vigilância Epidemiológica, orientada pela realização das ações de vigilância de ambientes e processos de trabalho com atenção aos ambientes laborais, para identificação, captação, investigação e notificação dos casos.

5.2 Distribuição dos óbitos ocorridos nos surtos

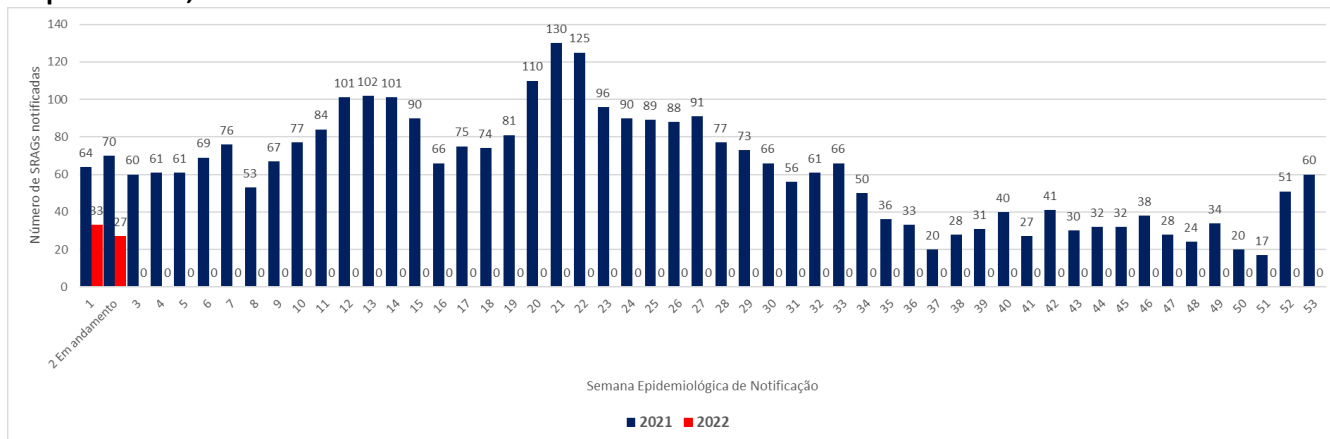
Em 16/07/2020, houve 01 (um) óbito por SRAG em ILPI (Instituição de Longa Permanência) no município de Gouveia, segundo dados do SINAN e CIEVS.

Em Capelinha, em 06/02/2021, houve 01 (um) óbito por SRAG em ILPI e nas datas 27/10/2020 e 12/11/2020, houve 02 (dois) óbitos em decorrência de surto em hospital, segundo dados retirados do SINAN, SIVEP e CIEVS.

Em Minas Novas, na data de 01/04/2021, ocorreu 01 (um) óbito em decorrência de surto em empresa extrativista, segundo dados retirados do SINAN, SIVEP e CIEVS.

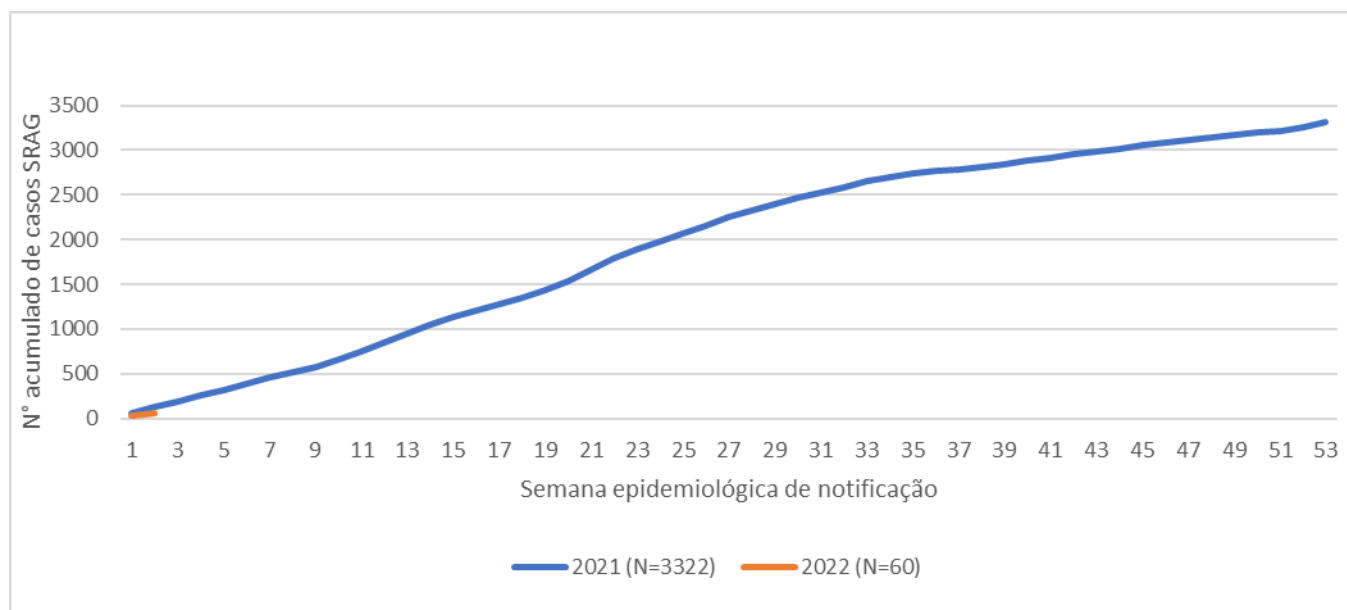
6. SÍNDROME RESPIRATÓRIA AGUDA GRAVE (SRAG)

Gráfico 4 - Número de hospitalizações por SRAG segundo semana epidemiológica de notificação, Macrorregião de Saúde Jequitinhonha, 2021 e 2022.



Fonte: SIVEP-Gripe. Dados exportados em 12/01/2022 as 08:30

Gráfico 5 - Comparação de casos acumulados de SRAGs hospitalizadas, em municípios da Macrorregião de Saúde Jequitinhonha, 2021 e 2022



Fonte: SIVEP-Gripe. Dados exportados em 12/01/2022 as 08:30

6.1 Óbitos por SRAG em 2020, 2021 e 2022

A Tabela 5 apresenta todos os casos de Síndrome Respiratória Aguda Grave (SRAG) hospitalizados e notificados até 02ª Semana Epidemiológica de 2022, incluindo as 53 semanas epidemiológicas de 2020 e as 52 semanas de 2021, de pacientes residentes em municípios pertencentes à Macrorregião de Saúde Jequitinhonha. Os casos estão apresentados segundo a Classificação Final e a Evolução do Caso. Nesse período foram notificados **4594** casos de SRAGs hospitalizadas.

Em relação os óbitos, são 771 óbitos por SRAG. E registra-se que desses, 307 evoluíram como óbitos por SRAG não especificado ou sem informação mostrando que o número de óbitos por COVID-19 pode estar subnotificado, uma vez que a não especificação representa a não conclusão do agente etiológico causador do SRAG.

Tabela 5- Número de SRAGs hospitalizados notificados, segundo Classificação Final e Evolução do Caso, em municípios de residência pertencentes à Macrorregião de Saúde Jequitinhonha, 2020, 2021 e 2022.

Classificação final	Evolução do caso					Total Geral
	Cura	Óbito	Óbito por outras causas	Ignorado	Sem informação	
SRAG por influenza	6	0	0	0	0	6
SRAG por outro agente Etiológico	4	4	0	0	2	10
SRAG não especificado	1553	241	71	23	81	1969
COVID-19	1385	460	8	12	63	1928
Sem informação	3	66	0	0	612	681
Total Geral	2951	771	79	35	758	4594

Fonte: SIVEP-Gripe e BI Interno. Dados exportados em 12/01/2022 as 08:30

A tabela 6 mostra que ocorreram **460** óbitos em 2020 e 2021 em decorrência de SRAG por COVID-19 de acordo com dados oficiais. Porém, cabe ressaltar que entre as semanas 1ª a 53ª semanas de 2020 ocorreram 49 óbitos e entre as semanas 1ª e 52ª semanas de 2021 já foram contabilizados **411** óbitos. Não houveram óbitos em decorrência de COVID-19 em 2022.

Tabela 6-Número de óbitos por COVID-19 por município de residência pertencente à Macrorregião de Saúde Jequitinhonha, 2020 e 2021.

Macrorregião de Saúde Jequitinhonha	Óbitos por COVID-19
MICRORREGIÃO DE SAÚDE ARACUAI	83
ARACUAI	54
BERILO	1
CORONEL MURTA	8
FRANCISCO BADARÓ	6
JENIPAPO DE MINAS	7
VIRGEM DA LAPA	7
MICRORREGIÃO DE SAÚDE DIAMANTINA	226
CARBONITA	6
COLUNA	9
CONGONHAS DO NORTE	4
COUTO DE MAGALHÃES DE MINAS	7
DATAS	13
DIAMANTINA	99
FELICIO DOS SANTOS	5
GOUVEIA	35
ITAMARANDIBA	28
PRESIDENTE KUBITSCHK	7
SÃO GONÇALO DO RIO PRETO	5
SENADOR MODESTINO GONCALVES	8
MICRORREGIÃO DE SAÚDE SERRO	60
ALVORADA DE MINAS	3
CONCEICAO DO MATO DENTRO	38
SANTO ANTÔNIO DO ITAMBÉ	1
SERRO	18
MICRORREGIÃO DE SAÚDE MN/TUR/CA	91
CAPELINHA	36
CHAPADA DO NORTE	3
JOSÉ GONÇALVES DE MINAS	1
LEME DO PRADO	3
MINAS NOVAS	25
TURMALINA	22
VEREDINHA	1
Total Geral	460*

Fonte: BI Interno e Painel COVID-19 MG/Sala de Situação/SubVS/SES/MG. Dados acessados em 12/01/2022 as 10:30

*Dados parciais sujeitos a alterações devido a investigações.

6.2 Coeficientes de incidência, mortalidade e letalidade segundo município de residência, Macrorregião de Saúde

Jequitinhonha

Tabela 7- Coeficiente de incidência de COVID-19 em municípios da Macrorregião de Saúde Jequitinhonha, 2022.

	Casos confirmados em 09/12/2021	Incidência por 100 mil habitantes em 09/12/2021	Casos confirmados em 12/01/2022	População Estimada (IBGE/TCU 2018)	Incidência por 100 mil habitantes em 12/01/2022	Aumento de casos em relação a semana anterior
Alvorada de Minas	296	8208,54	300	3606	8319,47	4
Araçuaí	2221	6050,95	2282	36705	6217,14	61
Aricanduva	162	3120,79	175	5191	3371,22	13
Berilo*	153	1275,53	153	11995	1275,53	0
Capelinha	3125	8254,97	3267	37856	8630,07	142
Carbonita	695	7396,76	747	9396	7950,19	52
Chapada do Norte	235	1529,15	351	15368	2283,97	116
Coluna	543	6096,33	551	8907	6186,15	8
Conceição do Mato Dentro	3258	18468,34	3322	17641	18831,13	64
Congonhas do Norte	96	1903,25	96	5044	1903,25	0
Coronel Murta	392	4247,94	408	9228	4421,33	16
Couto Magalhaes de Minas	162	3685,17	162	4396	3685,17	0
Datas	564	10446,38	685	5399	12687,53	121
Diamantina	5185	10888,97	5561	47617	11678,60	376
Felício dos Santos	257	5349,71	281	4804	5849,29	24
Francisco Badaró	168	1624,29	183	10343	1769,31	15
Gouveia	724	6118,48	973	11833	8222,77	249
Itamarandiba	2351	6848,84	2530	34327	7370,29	179
Jenipapo de Minas	186	2432,96	263	7645	3440,16	77
José Gonçalves de Minas	137	3033,66	137	4516	3033,66	0
Leme do Prado	179	3641,91	179	4915	3641,91	0
Minas Novas	937	2977,34	992	31471	3152,11	55
Presidente Kubsticheck	227	7556,59	257	3004	8555,26	30
Santo Antônio do Itambé	111	2863,04	111	3877	2863,04	0
São Gonçalo do Rio Preto	243	7687,44	275	3161	8699,78	32
Senador Modestino Gonçalves	198	4704,21	203	4209	4823,00	5
Serra Azul de Minas	188	4379,22	193	4293	4495,69	5
Serro	1295	6168,72	1384	20993	6592,67	89
Turmalina	1606	8112,34	1763	19797	8905,39	157
Veredinha	287	5024,51	287	5712	5024,51	0
Virgem da Lapa	617	4482,71	621	13764	4511,77	4
Total Geral	26798	6584,06	28692	407013	7049,41	1894

Fonte: Painel COVID-19 MG/Sala de Situação/SubVS/SES/MG. Disponível em: <http://coronavirus.saude.mg.gov.br/painel>. Acessado em: 12/01/2022 as 11:00

Tabela 8- Coeficiente de mortalidade por COVID-19 em municípios da Macrorregião de Saúde Jequitinhonha, 2020, 2021 e 2022.

Município de residência	Número de óbitos por COVID-19	População Estimada IBGE/TCU 2018	Coeficiente de mortalidade por COVID-19*
Alvorada de Minas	3	3.606	83,19
Araçuaí	54	36.705	147,12
Berilo	1	11.932	8,38
Capelinha	36	37.856	95,10
Carbonita	6	9.405	63,80
Chapada do Norte	3	15.356	19,54
Coluna	9	8.873	101,43
Conceição do Mato Dentro	38	17.641	215,41
Congonhas do Norte	4	5.045	79,29
Coronel Murta	8	9.222	86,75
Couto de Magalhães de Minas	7	4.410	158,73
Datas	13	5399	240,79
Diamantina	99	47.617	207,91
Felício dos Santos	5	4804	104,08
Francisco Badaró	6	10332	58,07
Gouveia	35	11.833	101,37
Itamarandiba	28	34527	88,97
Jenipapo de Minas	7	7692	233,02
José Gonçalves de Minas	1	4501	26,06
Leme do Prado	3	4918	78,17
Minas Novas	25	31.471	79,44
Presidente Kubsticheck	7	3.004	233,02
Santo Antônio do Itambé	1	3.838	26,06
São Gonçalo do Rio Preto	5	3.167	157,88
Senador Modestino Gonçalves	8	4209	190,07
Serro	18	20.993	85,74
Turmalina	22	19797	111,13
Veredinha	1	5720	17,48
Virgem da Lapa	7	13764	50,86
Macrorregião Jequitinhonha	460	397.637	115,68

Fonte: BI Interno e Painel COVID-19 MG/Sala de Situação/SubVS/SES/MG. Dados acessados em 12/01/2022 as 11:00

*Dados parciais sujeitos a alterações devido a investigações.

Cálculo: Número de óbitos confirmados por COVID-19, por 100 mil habitantes, na população residente em determinado espaço geográfico, no ano considerado.

Tabela 9- Taxa de Letalidade por COVID-19 em municípios da Macrorregião de Saúde Jequitinhonha, 2020, 2021 e 2022.

Município de residência	Número de óbitos por COVID-19	Número de casos confirmados por COVID-19	Taxa de letalidade por COVID-19*	Taxa de letalidade em Minas Gerais
Alvorada de Minas	3	300	1,00	
Araçuaí	54	2282	2,37	
Berilo	1	153	0,65	
Capelinha	36	3267	1,10	
Carbonita	6	747	0,80	
Chapada do Norte	3	351	0,85	
Coluna	9	551	1,63	
Conceição do Mato Dentro	38	3322	1,14	
Congonhas do Norte	4	96	4,17	
Coronel Murta	8	408	1,96	
Couto de Magalhães de Minas	7	162	4,32	
Datas	13	685	1,90	
Diamantina	99	5561	1,78	
Felício dos Santos	5	281	1,78	
Francisco Badaró	6	183	3,28	
Gouveia	35	973	3,60	
Itamarandiba	28	2530	1,11	
Jenipapo de Minas	7	263	2,66	
José Gonçalves de Minas	1	137	0,73	
Leme do Prado	3	179	1,68	
Minas Novas	25	992	2,52	
Presidente Kubsticheck	7	257	2,72	
Santo Antônio do Itambé	1	111	0,90	
São Gonçalo do Rio Preto	5	275	1,82	
Senador Modestino Gonçalves	8	203	3,94	
Serro	18	1384	1,30	
Turmalina	22	1763	1,25	
Veredinha	1	287	0,35	
Virgem da Lapa	7	621	1,13	
Macrorregião Jequitinhonha	460	28324	1,62	2,5

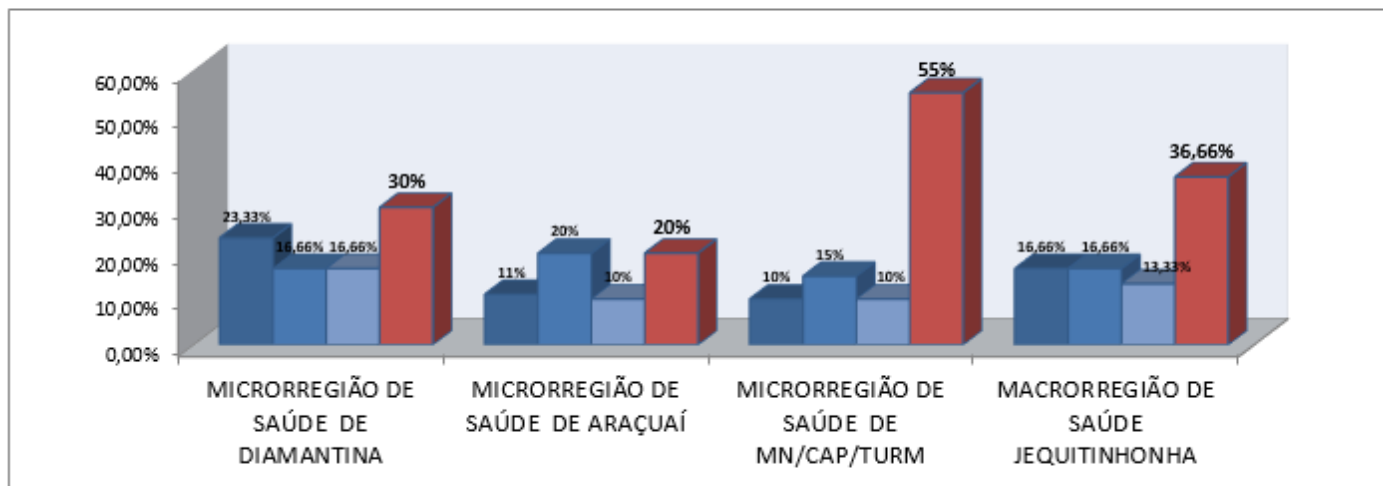
Fonte: BI Interno e Painel COVID-19 MG/Sala de Situação/SubVS/SES/MG. Dados acessados em 12/01/2022 as 11:00

*Dados parciais sujeitos a alterações devido a investigações.

7. SITUAÇÃO ASSISTENCIAL MACRORREGIÃO DE SAÚDE JEQUITINHONHA

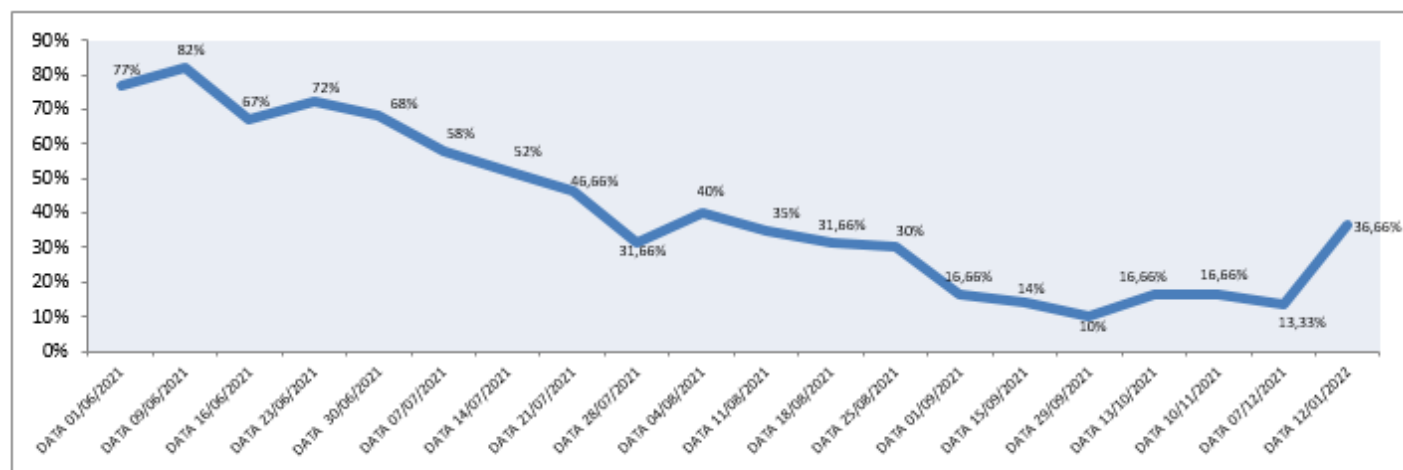
7.1 Ocupação UTI Adulto

Gráfico 07 - Taxa de ocupação de leitos de UTI ADULTO – COVID -19, por MICRORREGIÃO DE SAÚDE/ por número de leitos disponíveis no Plano de Contingência Macrorregião Jequitinhonha.



FFONTE: SUSFÁCIL. Acessado em 13/10, 10/11, 07/12 de 2021 e 12/01/2022

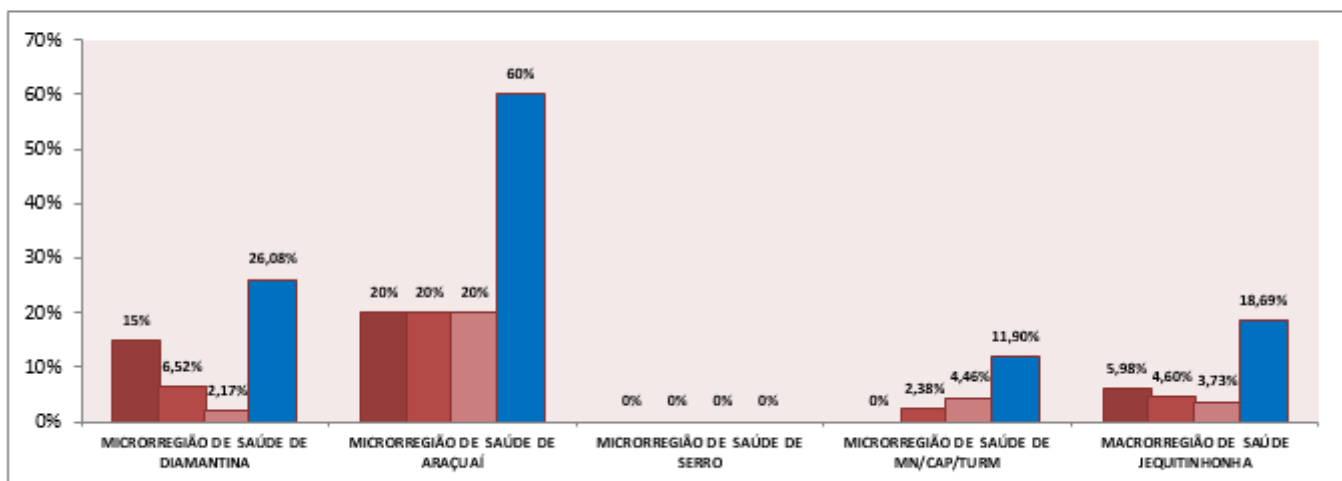
Gráfico 08 - Taxa de ocupação de leitos de UTI ADULTO – COVID -19 da MACRORREGIÃO DE SAÚDE JEQUITINHONHA/ por número de leitos disponíveis no Plano de Contingência Macrorregião Jequitinhonha:



FFONTE: SUSFÁCIL. Acessado em 01, 09, 16, 23, 30 de junho e 07, 14, 21, 28 de julho, 04, 11, 18, 25 de agosto e 01, 15, 29 de setembro, 13 de outubro, 10 de novembro, 07 de dezembro de 2021 e 12 de janeiro de 2022

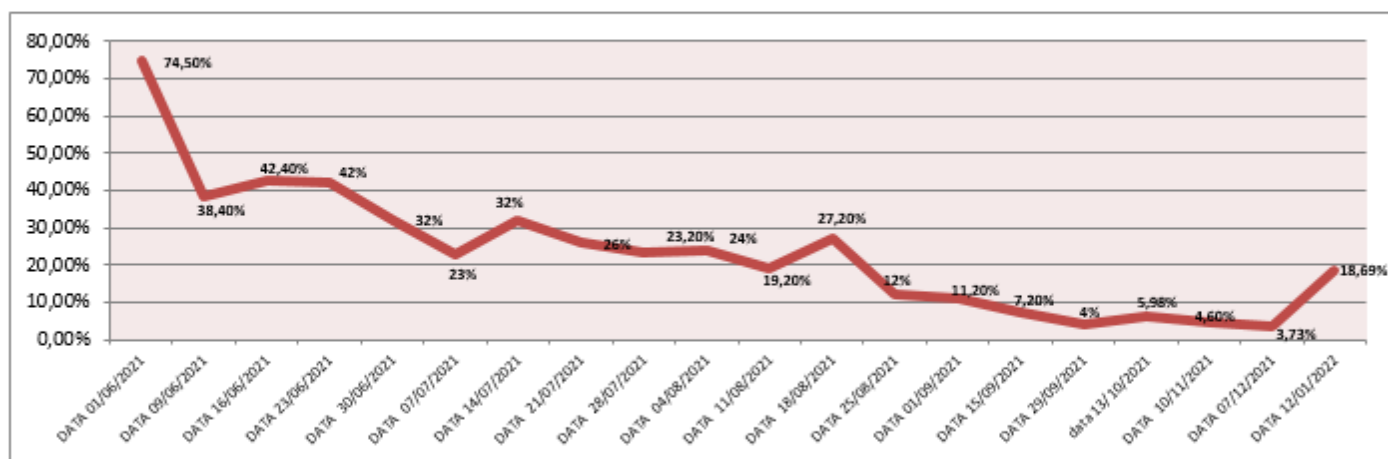
7.2 Ocupação de leitos Enfermaria Covid-19

Gráfico 09 – Taxa de ocupação de LEITOS DE ENFERMARIA COVID-19 POR MICRORREGIÃO DE SAÚDE/ por número de leitos disponíveis no Plano de Contingência Macrorregional Jequitinhonha:



FONTE: SUSFÁCIL. Acessado em 13/10, 10/11, 07/12 de 2021 e 12/01/2022

Gráfico 10 - Taxa de ocupação de LEITOS ENFERMARIA – COVID -19 MACRORREGIÃO DE SAÚDE JEQUITINHONHA/ por número de leitos disponíveis no Plano de Contingência Macrorregional Jequitinhonha.



FONTE: SUSFÁCIL. Acessado em 01, 09, 16, 23, 30 de junho e 07, 14, 21, 28 de julho, 04, 11, 18, 25 de agosto e 01, 15, 29 de setembro, 13 de outubro, 10 de novembro, 07 de dezembro de 2021 e 12 de janeiro de 2022