

BOLETIM EPIDEMIOLÓGICO

COVID-19: Doença causada pelo coronavírus – 19

segunda-feira, 24 de janeiro de 2022



CENÁRIO EM MINAS GERAIS - COVID-19 CORONAVÍRUS

Total de Casos Confirmados

2.514.049

Casos em Acompanhamento

180.794

Casos Recuperados

2.276.290

Óbitos Confirmados

56.965

Fonte: Painel COVID-19 MG/Sala de Situação/SubVS/SES/MG. Dados parciais, sujeitos a alterações.

TOTAL DE CASOS CONFIRMADOS: soma dos casos confirmados que não evoluíram para óbito e dos óbitos confirmados por COVID-19.

CASOS RECUPERADOS: casos confirmados de COVID-19 que receberam alta hospitalar e/ou cumpriram isolamento domiciliar de 10 dias E estão há 72h assintomáticos (sem a utilização de medicamentos sintomáticos) E sem intercorrências.

CASOS EM ACOMPANHAMENTO: casos confirmados de COVID-19 que não evoluíram para óbito, cuja condição clínica permanece sendo acompanhada ou aguarda atualização pelos municípios.

ÓBITOS CONFIRMADOS: óbitos confirmados para COVID-19.



Nº de Casos Confirmados nas Últimas 24h

9.046



Nº de Óbitos Confirmados nas Últimas 24h*

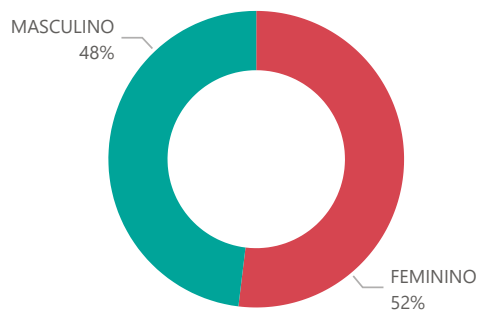
3

Observação: o número de casos e óbitos confirmados nas últimas 24h pode não retratar a ocorrência de novos casos no período, mas o total de casos notificados à SES/MG nas últimas 24h.

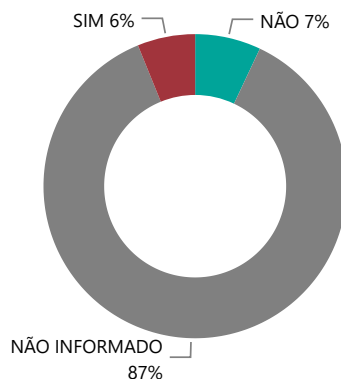
1

PERFIL EPIDEMIOLÓGICO DOS CASOS CONFIRMADOS DE COVID-19 QUE NÃO EVOLUÍRAM PARA ÓBITO, MG, 2020-2021

Quantidade de Casos por Sexo

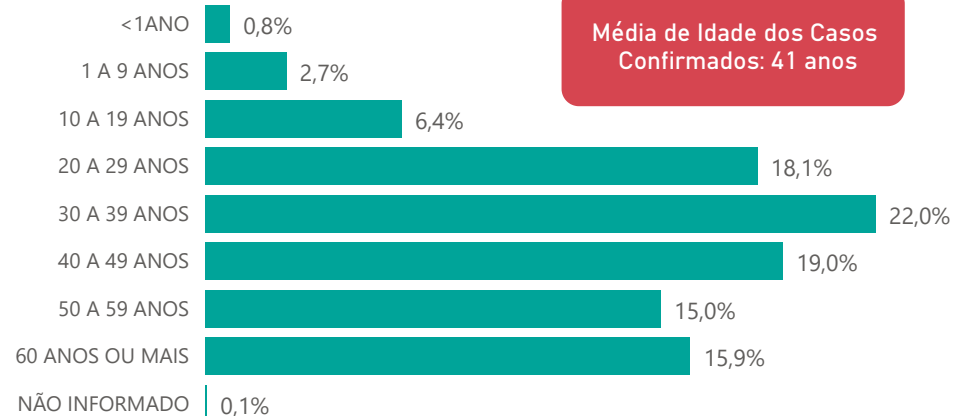


Apresenta Fator de Risco (Comorbidade*)

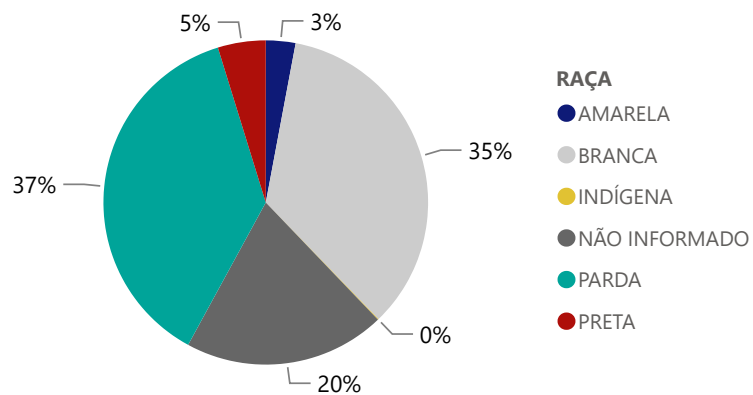


*Dados parciais, aguardando atualização dos municípios.

Quantidade de casos por Faixa Etária



Notificações por Raça



Municípios Afetados



CORONA VÍRUS



2

DADOS DE HOSPITALIZAÇÃO E ISOLAMENTO DOMICILIAR DOS CASOS CONFIRMADOS DE COVID-19, MG, 2020-2021

Internados*



198.197

Isolamento Domiciliar



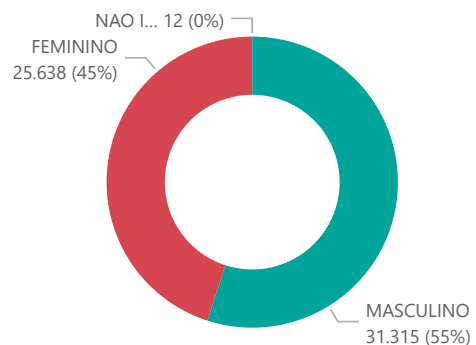
2.315.852

*Casos confirmados de COVID-19 que precisaram de internação hospitalar na rede pública ou privada de Minas Gerais. Dados cumulativos, registrados desde o início da pandemia.

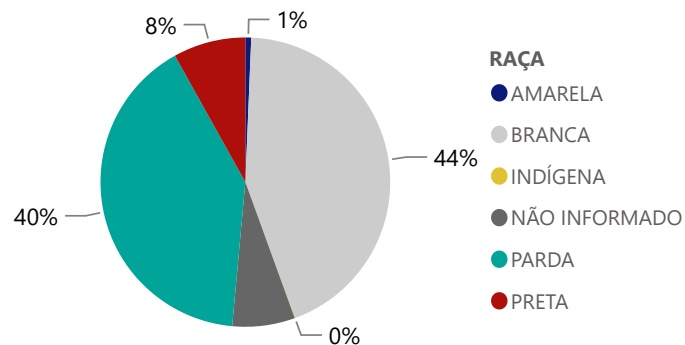
Fonte: Painel COVID-19 MG/ Sala de Situação/SubVS/SES-MG; E-SUS VE; SIVEP-Gripe. Dados parciais, sujeitos a alterações.

Fonte: Sala de Situação/SubVS/SES-MG; E-SUS VE; SIVEP-Gripe. Dados parciais, sujeitos a alterações.

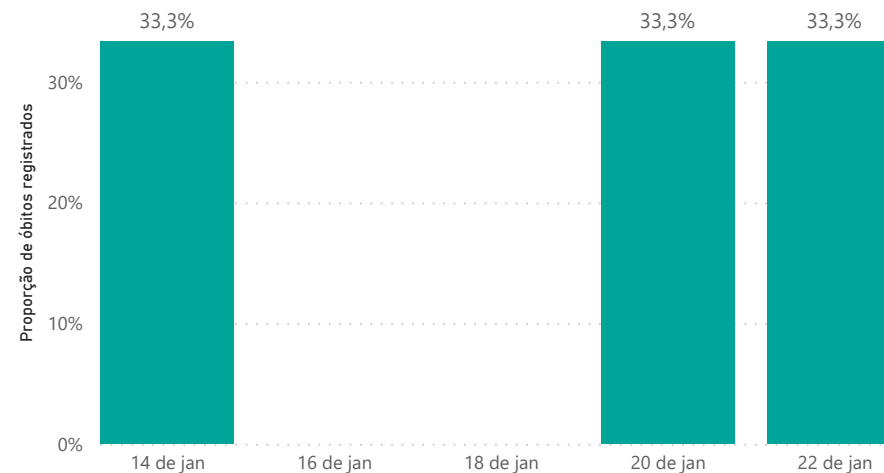
Quantidade de Óbitos por Sexo



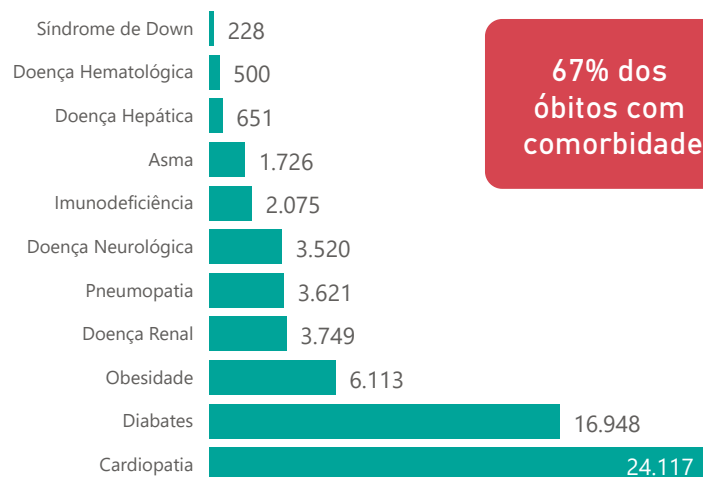
Notificações por Raça



Óbitos Registrados nas Últimas 24 Horas, por Data de Ocorrência



Comorbidade*

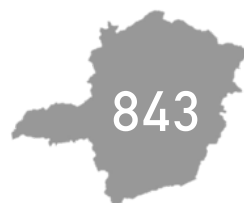


67% dos óbitos com comorbidade

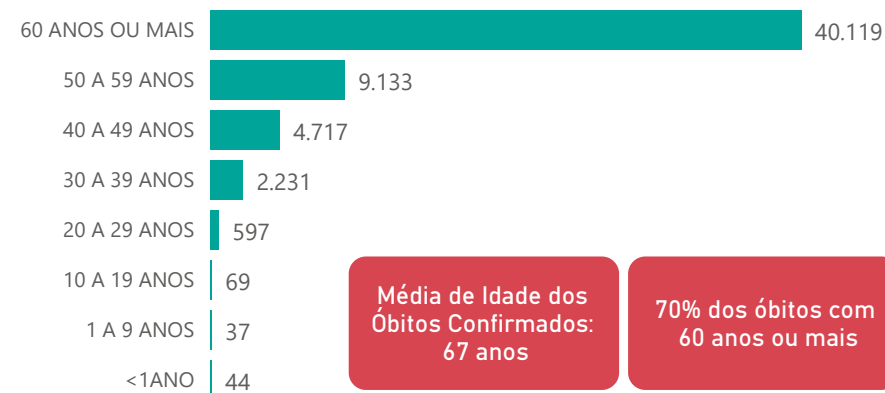
Letalidade

2,3%

Nº de Municípios com Óbitos



Quantidade de Óbitos por Faixa Etária



Média de Idade dos Óbitos Confirmados: 67 anos

70% dos óbitos com 60 anos ou mais

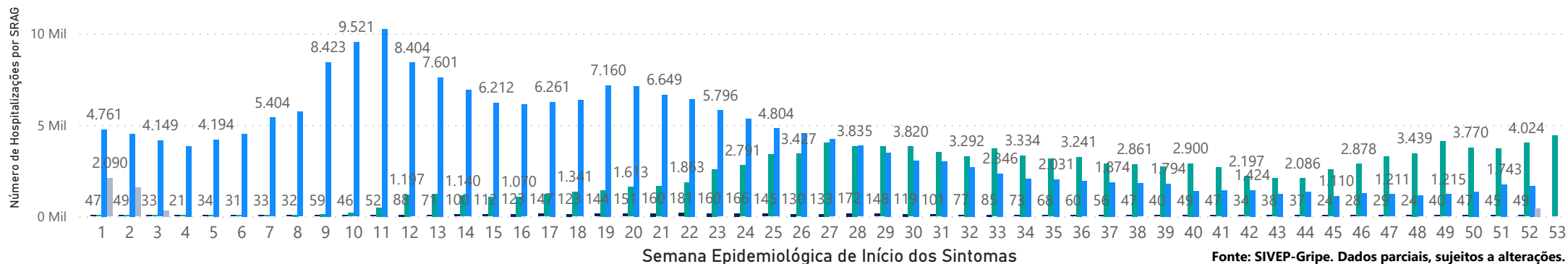
*Os casos que evoluíram a óbito podem ter mais de uma comorbidade.

4

HOSPITALIZAÇÕES POR SÍNDROME RESPIRATÓRIA AGUDA GRAVE (SRAG) 2019-2021

NÚMERO DE HOSPITALIZAÇÕES POR SÍNDROME RESPIRATÓRIA AGUDA GRAVE (SRAG) SEGUNDO SEMANA EPIDEMIOLÓGICA (SE) DE INÍCIO DE SINTOMAS, MG, 2019 - 2021

ANO ● 2019 ● 2020 ● 2021 ● 2022



Fonte: SIVEP-Gripe. Dados parciais, sujeitos a alterações.

5

DADOS LABORATORIAIS DE COVID-19, REDE PÚBLICA-MG 2020-2021



Fonte: GAL/FUNED. COES MINAS/COVID-19/SESMG. Dados parciais, sujeitos a alterações.

*Não apresentaram resultado que pode ser concluído como positivo ou negativo.

6

DADOS DE VACINAÇÃO

TOTAL DE DOSES APLICADAS EM MG

1ª DOSE

16.686.706

2ª DOSE

15.254.089

DOSE ÚNICA

500.980

DOSE DE REFORÇO

4.347.468

DOSES RECEBIDAS PELO MS



41.805.559

DOSES ENVIADAS PARA OS MUNICÍPIOS



38.328.222

Fonte: Localiza SUS. Dados parciais, sujeitos a alterações pelo Ministério da Saúde.

https://qsprod.saude.gov.br/extensions/DEMAs_C19VAC_Distr/EMAs_C19VAC_Distr.html

DISTRIBUIÇÃO DE CASOS E ÓBITOS CONFIRMADOS DA COVID-19 SEGUNDO LOCAL DE RESIDÊNCIA, MINAS GERAIS, 2020-2021

Local de Residência	Casos*	Óbitos	Doses 1 Aplicadas	Doses 2 Aplicadas	Local de Residência	Casos*	Óbitos	Doses 1 Aplicadas	Doses 2 Aplicadas	Local de Residência	Casos*	Óbitos	Doses 1 Aplicadas	Doses 2 Aplicadas
ABADIA DOS DOURADOS	782	20	6029	5561	CARAI	1.077	18	15269	13401	FELISBURGO	820	17	5383	4693
ABAEETE	1.807	44	20136	18150	CARANAIIBA	135	4	2715	2701	FELIXLANDIA	1.474	29	11374	10958
ABRE CAMPO	1.353	17	11109	9462	CARANDAI	2.329	56	19568	18739	FERNANDES TOURINHO	120	13	2440	2105
ACAIAÇA	246	12	3631	3172	CARANGOLA	4.405	128	26152	24847	FERROS	483	12	8538	7520
ACUCENA	775	38	6994	6694	CARATINGA	10.561	291	62625	56871	FERVEDOURO	1.289	18	8766	7456
AGUA BOA	690	12	9573	9713	CARBONITA	817	6	8171	6924	FLORESTAL	275	13	5640	5285
AGUA COMPRIDA	224	8	1819	1686	CAREACU	671	14	5483	5166	FORMIGA	13.725	271	57157	54010
AGUANIL	865	8	3850	3617	CARLOS CHAGAS	2.427	37	15645	14770	FORMOSO	261	10	5853	5385
AGUAS FORMOSAS	1.133	34	14467	13439	CARMESIA	273	1	2270	2025	FORTALEZA DE MINAS	540	8	2823	2825
AGUAS VERMELHAS	458	11	8938	8627	CARMO DA CACHOEIRA	1.112	19	9413	8717	FORTUNA DE MINAS	124	2	2769	2441
AIMORES	2.326	80	18243	16602	CARMO DA MATA	1.117	10	9782	9129	FRANCISCO BADARO	219	6	6160	5740
AIURUOCA	485	10	5233	4790	CARMO DE MINAS	1.132	28	10263	9519	FRANCISCO DUMONT	204	6	3661	3282
ALAGOA	502	8	2249	2614	CARMO DO CAJURU	1.501	56	18557	16638	FRANCISCO SA	1.049	48	16928	15477
ALBERTINA	480	11	2501	2251	CARMO DO PARANAIBA	3.444	122	25930	23600	FRANCISCPOLIS	357	3	4076	3807
ALEM PARAIBA	4.174	163	25823	21518	CARMO DO RIO CLARO	2.733	66	15999	15487	FREI GASPAR	633	14	4344	4048
ALFENAS	13.074	218	67632	57393	CARMOPOLIS DE MINAS	2.777	54	14700	13583	FREI INOCENCIO	813	29	6480	5161
ALFREDO VASCONCELOS	814	16	5193	5066	CARNEIRINHO	1.558	47	7668	7479	FREI LAGONEGRO	172	5	3006	2967
ALMENARA	4.987	53	27542	23107	CARRANCAS	689	10	3700	3534	FRONTEIRA	2.572	66	11323	9739
ALPERCATA	549	21	6039	4665	CARVALHOPOLIS	406	7	2988	2966	FRONTEIRA DOS VALES	388	10	3664	3340
ALPINOPOLIS	2.306	47	15445	14638	CARVALHOS	321	2	3725	3562	FRUTA DE LEITE	190	3	3732	3081
ALTEROSA	1.135	38	11013	10417	CASA GRANDE	126	4	1991	1931	FRUTAL	10.959	286	46208	42838
ALTO CAPARAO	443	9	4497	3935	CASCALHO RICO	265	4	2439	2362	FUNILANDIA	355	10	3719	3543
ALTO JEQUITIBA	1.037	13	6979	6474	CASSIA	2.229	58	14078	13210	GALILEIA	550	25	4661	3756
ALTO RIO DOCE	718	29	9995	9507	CATAGUASES	9.040	268	54553	50557	GAMELEIRAS	325	5	3727	3378
ALVARENGA	535	6	3700	3308	CATAS ALTAS	644	13	4422	4330	GLAUCILANDIA	182	7	2511	2360
ALVINOPOLIS	1.043	23	12381	12401	CATAS ALTAS DA NORUEGA	131	4	3257	2799	GOIABEIRA	277	8	2420	2111
ALVORADA DE MINAS	356	3	3326	3215	CATUJI	650	8	5333	4629	GOIANA	366	6	3523	3281
AMPARO DO SERRA	178	8	4030	3755	CATUTI	272	4	3865	3567	GONCALVES	524	8	3703	3534
ANDRADAS	4.854	125	32275	29512	CAXAMBU	2.226	57	17445	15041	GONZAGA	400	16	4230	3674
ANDRELANDIA	190	16	9784	9141	CEDRO DO ABAETE	58	0	1125	1044	GOUVEIA	983	35	9503	8592
ANGELANDIA	271	4	5908	4770	CENTRAL DE MINAS	696	36	4868	4837	GOVERNADOR VALADARES	34.167	1.346	206382	174513
ANTONIO CARLOS	955	18	9111	8703	CENTRALINA	1.377	54	7816	6396	GRAO MOGOL	767	12	10920	9400
ANTONIO DIAS	595	27	7331	6917	CHACARA	260	10	3299	2856	GRUPIARA	147	4	1239	1163
ANTONIO PRADO DE MINAS	161	5	1540	1510	CHALE	758	12	4644	3297	GUANHAES	3.619	50	26102	25444
ARACAI	103	1	2089	1890	CHAPADA DO NORTE	437	3	8047	7547	GUAPE	1.525	43	11236	10590
ARACITABA	87	11	1741	1740	CHAPADA GAUCHA	1.547	18	9319	8280	GUARACIABA	662	32	8102	7717
ARACUAI	2.443	54	26455	25234	CHADOR	359	8	2294	2172	GUARACIAMA	221	6	3865	3779
ARAGUARI	21.639	476	86715	86373	CIPOTANEA	568	23	4945	4874	GUARANESIA	3.444	36	16014	14258
ARANTINA	357	6	2745	2020	CLARAVAL	771	4	3626	3666	GUARANI	983	7	6325	5133
ARAPONGA	770	12	7023	6047	CLARO DOS POCOES	575	11	6049	5723	GUARARA	575	18	3140	3076
ARAPORA	2.240	41	6186	5603	CLAUDIO	4.216	67	24482	22293	GUARDA-MOR	1.011	13	6074	5793
ARAPUA	337	3	2589	2541	COIMBRA	619	12	6111	5672	GUAXUPE	9.455	161	40470	38219
ARAUJOS	933	14	7161	6499	COLLUNA	604	9	6964	6722	GUIDOVAL	930	20	6103	5511
ARAXA	21.769	247	87690	79775	COMENDADOR GOMES	453	5	2595	2533	GUIMARANIA	1.243	17	6300	6175
ARCEBURGO	1.645	34	7127	6881	COMERCINHO	451	6	5632	5203	GUIRICEMA	1.254	33	6806	6555
ARCOS	7.245	140	34351	33110	CONCEICAO DA APARECIDA	1.234	11	8612	7228	GURINHATA	653	5	5000	4092
AREADO	1.556	33	10957	10468	CONCEICAO DA BARRA DE MINAS	357	6	3139	2947	HELIODORA	871	16	5070	4579
ARGIRITA	383	11	2280	2215	CONCEICAO DAS ALAGOAS	5.064	142	19343	18607	IAPU	1.284	37	7612	7406
ARICANDUVA	204	0	4077	3801	CONCEICAO DAS PEDRAS	237	4	2412	2324	IBERTIOGA	349	13	4278	4222
ARINOS	1.517	30	12812	11280	CONCEICAO DE IPANEMA	445	4	3720	3250	IBIA	3.119	57	18329	17033
ASTOLFO DUTRA	1.681	28	10453	9385	CONCEICAO DO MATO DENTRO	3.420	38	19555	19077	IBIAI	309	11	5389	4950
ATALEIA	1.372	11	10543	8664	CONCEICAO DO PARA	448	11	5280	4787	IBIRACATU	217	3	4344	3804
AUGUSTO DE LIMA	316	11	3820	3662	CONCEICAO DO RIO VERDE	1.530	26	10518	6819	IBIRACI	1.642	25	9180	8735
BAEPENDI	2.366	33	14325	14082	CONCEICAO DOS OUROS	1.068	36	8960	8867	IBIRITE	10.011	410	133037	117230
BALDIM	675	22	6643	5882	CONEGO MARINHO	159	2	5041	4153	IBITIURA DE MINAS	678	5	3036	2904
BAMBUI	3.250	35	18976	17240	CONFINIS	533	17	11477	6560	IBITURUNA	480	1	2550	2457
BANDEIRA	477	10	3787	3309	CONGONHAL	1.784	29	10075	8336	ICARAI DE MINAS	439	5	7054	6674
BANDEIRA DO SUL	957	15	5071	4025	CONGONHAS	9.185	110	48087	44802	IGARAPE	3.262	103	34117	30599
BARAO DE COCAIS	5.417	79	25572	24447	CONGONHAS DO NORTE	92	4	3919	3681	IGARATINGA	1.067	15	8368	8181
BARAO DE MONTE ALTO	355	13	4318	4080	CONQUISTA	1.058	16	5667	5237	IGUATAMA	726	11	6088	5373
BARBACENA	10.328	312	108694	103003	CONSELHEIRO LAFAIETE	17.294	289	100706	93903	IJACI	768	14	5347	5176
BARRA LONGA	512	13	4961	4852	CONSELHEIRO PENNA	2.417	54	15753	12902	ILICINEA	1.124	30	10370	9906
BARROSO	2.711	59	16856	15742	CONSOLACAO	114	4	1523	1412	IMBE DE MINAS	437	10	4827	4050
BELA VISTA DE MINAS	1.051	25	7897	6999	CONTAGEM	51.318	1.965	490832	446777	INCONFIDENTES	967	12	6011	5924
BELMIRO BRAGA	281	4	2756	2648	COQUEIRAL	928	24	7519	7396	INDAIABIRA	451	1	5239	4173
BELO HORIZONTE	301.365	7.112	2152036	2002321	CORACAO DE JESUS	812	22	19440	14938	INDIANOPOLIS	1.078	7	4985	5046
BELO ORIENTE	2.804	74	18492	16108	CORDISBURGO	397	17	6303	5865	INGAI	217	7	2359	2360
BELO VALE	1.204	12	7620	6780	CORDISLANDIA	359	3	2510	2374	INHAPIM	2.248	68	18301	16924
BERILO	266	1	9409	8677	CORINTO	1.970	53	18550	16828	INHAUMA	778	22	4963	4786
BERIZAL	261	1	3741	3406	COROACI	573	17	6884	6465	INIMUTABA	604	17	5728	5344
BERTOPOLIS	542	5	3536	3000	COROMANDEL	2.916	92	23173	21679	IPABA	1.867	55	12267	11327
BETIM	32.849	1.379	335454	313883	CORONEL FABRICIANO	14.384	356	73425	71332	IPANEMA	3.193	71	15414	13459
BIAS FORTES	115	4	3069	2796	CORONEL MURTA	410	8	6591	6263	IPATINGA	36.166	924	190479	168719
BICAS	2.042	48	11672	11354	CORONEL PACHECO	209	10	2500	2294	IPIACU	668	7	3260	3045
BIQUINHAS	173	4	2180	2080	CORONEL XAVIER CHAVES	443	4	2927	2882	IPUIUNA	1.631	43	7156	7330
BOA ESPERANCA	5.735	145	32316	31913	CORREGO DANTA	288	7	2470	2418	IRAI DE MINAS	891	15	5322	5247
BOCAINA DE MINAS	251	7	3956	3884	CORREGO DO BOM JESUS	595	8	3230	3036	ITABIRA	25.812	387	90638	73094
BOCAIUVA	3.136	72	37459	34297	CORREGO FUNDO	951	8	5516	5202	ITABIRINHA	1.156	44	7826	7452
BOM DESPACHO	6.399	115	41847	36993	CORREGO NOVO	359	13	2194	1797	ITABIRITO	14.894	163	46340	42618
BOM JARDIM DE MINAS	614	5	5872	5916	COUTO DE MAGALHAES DE MINAS	222	7	3737	3185	ITACAMBIRA	234	3	3250	3002
BOM JESUS DA PENHA	854	20	3732	3692	CRISOLITA	264	3	4100	3556	ITACARAMBI	800	18	11744	10642
BOM JESUS DO AMPARO	354	8	4830	4453	CRISTAIS	1.805	30	9893	9425	ITAGUARA	2.768	32	11657	10659
BOM JESUS DO GALHO	817	38	10966	9423	CRISTALIA	433	3	3870	3465	ITAIPE	383	6	8388	6154
BOM REPOUSO	1.473	29	9806	8872	CRISTIANO OTONI	517	18	4155	3747	ITAJUBA	13.158	429	77669	72952
BOM SUCESSO	1.598	28	14230	13662	CRISTINA	1.090	9	8082	7829	ITAMARANDIBA	3.073	29	24964	19289
BONFIM	576	18	6805	6453	CRUCILANDIA	642	8	4932	4498	ITAMARATI DE MINAS	861	6	3586	3570
BONFINOPOLIS DE MINAS	667	14	4077	3884	CRUZEIRO DA FORTALEZA	571	7	3661	3410	ITAMBACURI	892	28	16616	13964
BONITO DE MINAS	137	2	7105	6815	CRUZILIA	1.901	42	12798	12466	ITAMBE DO MATO DENTRO	105	5	1835	1753
BORDA DA MATA	3.068	57	14785	13775	CUPARAQUE	589	9	3352	2949	ITAMOGI	1.725</			

DISTRIBUIÇÃO DE CASOS E ÓBITOS CONFIRMADOS DA COVID-19 SEGUNDO LOCAL DE RESIDÊNCIA, MINAS GERAIS, 2020-2021

Local de Residência	Casos*	Óbitos	Doses 1 Aplicadas	Doses 2 Aplicadas	Local de Residência	Casos*	Óbitos	Doses 1 Aplicadas	Doses 2 Aplicadas	Local de Residência	Casos*	Óbitos	Doses 1 Aplicadas	Doses 2 Aplicadas
LAGOA DOURADA	1.298	14	10255	9827	PEDRA BONITA	439	8	5226	4766	SAO FRANCISCO	2.030	75	43062	32284
LAGOA FORMOSA	2.459	65	16258	15255	PEDRA DO ANTA	255	3	3012	3015	SAO FRANCISCO DE PAULA	533	13	5520	5455
LAGOA GRANDE	1.007	32	6946	5646	PEDRA DO INDIAIA	367	7	3525	2954	SAO FRANCISCO DE SALES	1.011	32	4592	4031
LAGOA SANTA	7.242	136	47177	43842	PEDRA DOURADA	214	2	2250	2004	SAO FRANCISCO DO GLORIA	495	8	3999	3818
LAIJINHA	2.684	48	15000	13400	PEDRALVA	514	14	9366	8952	SAO GERALDO	1.028	28	8015	7779
LAMBARI	2.771	41	16577	15548	PEDRAS DE MARIA DA CRUZ	181	13	6646	5984	SAO GERALDO DA PIEDADE	297	13	3080	2773
LAMIM	339	3	3134	3107	PEDRINOPOLIS	579	10	3015	2721	SAO GERALDO DO BAIXIO	237	7	2544	2363
LARANJAL	1.115	28	5325	5100	PEDRO LEOPOLDO	6.102	202	46593	44807	SAO GONCALO DO ABAETE	545	13	5796	4956
LASSANCE	692	6	5494	4540	PEDRO TEIXEIRA	25	0	1690	1685	SAO GONCALO DO PARA	555	24	9146	8130
LAVRAS	15.140	177	85281	81771	PEQUERI	331	8	2798	2528	SAO GONCALO DO RIO ABAIXO	1.769	27	12829	10886
LEANDRO FERREIRA	349	7	2778	2477	PEQUI	353	10	3584	2734	SAO GONCALO DO RIO PRETO	452	5	2774	2704
LEME DO PRADO	273	3	3391	3080	PERDIGAO	1.341	17	9401	7811	SAO GONCALO DO SAPUCAI	3.625	64	19520	17959
LEOPOLDINA	7.640	170	40909	37233	PERDIZES	2.289	27	13408	11718	SAO GOTARDO	5.098	94	32584	27363
LIBERDADE	258	9	4279	4253	PERDOES	3.034	37	16960	16748	SAO JOAO BATISTA DO GLORIA	1.326	32	6101	5933
LIMA DUARTE	1.373	49	14377	13984	PERIQUITO	638	25	5195	4448	SAO JOAO DA LAGOA	319	5	3728	3345
LIMEIRA DO OESTE	1.554	36	7030	6366	PESCADOR	538	6	2957	2583	SAO JOAO DA MATA	344	11	2480	2264
LONTRA	718	10	6629	6424	PIAU	200	14	2284	2216	SAO JOAO DA PONTE	558	24	19123	17914
LUISBURGO	502	17	5489	5309	PIEDADE DE CARATINGA	796	26	6445	6053	SAO JOAO DAS MISSOES	507	7	9979	8474
LUISLANDIA	252	2	4577	3728	PIEDADE DE PONTE NOVA	212	9	3176	3153	SAO JOAO DEL REI	11.613	228	77508	71622
LUMINARIAS	415	12	3792	3656	PIEDADE DO RIO GRANDE	466	10	4020	3883	SAO JOAO DO MANHUACU	921	30	8093	6727
LUZ	4.423	37	14699	13367	PIEDADE DOS GERAIS	78	5	4246	4312	SAO JOAO DO MANTENINHA	840	12	4451	3880
MACHACALIS	837	13	5223	4799	PIMENTA	1.142	22	7477	6846	SAO JOAO DO ORIENTE	932	26	6067	5167
MACHADO	6.068	98	31383	28868	PINGO-D'AGUA	470	13	3649	3182	SAO JOAO DO PACUI	63	3	3119	2937
MADRE DE DEUS DE MINAS	755	13	4612	4221	PINTOPOLIS	217	5	5587	4732	SAO JOAO DO PARAISO	2.173	21	16280	13511
MALACACHETA	1.602	28	13600	11554	PIRACEMA	101	16	5528	5361	SAO JOAO EVANGELISTA	1.126	20	12250	11838
MAMONAS	507	6	4654	4712	PIRAJUBA	843	27	5477	5008	SAO JOAO NEPOMUCENO	2.985	47	21107	19357
MANGA	1.555	18	14468	11965	PIRANGA	665	37	13172	12529	SAO JOAQUIM DE BICAS	1.827	112	22501	20319
MANHUACU	7.694	232	71160	68780	PIRANGUICU	667	15	4711	4745	SAO JOSE DA BARRA	1.160	18	6313	5280
MANHUMIRIM	2.317	49	16187	14931	PIRANGUINHO	1.255	48	6448	5929	SAO JOSE DA LAPA	3.113	45	18979	17004
MANTENA	3.338	78	18806	15108	PIRAPETINGA	2.843	36	8514	7931	SAO JOSE DA SAFIRA	429	13	2716	2563
MAR DE ESPANHA	1.895	45	10703	10443	PIRAPORA	7.754	102	42657	39431	SAO JOSE DA VARGINHA	281	1	3623	2745
MARAVILHAS	690	7	5604	4749	PIRAUBA	1.636	26	9412	8413	SAO JOSE DO ALEGRE	311	7	3200	3178
MARIA DA FE	1.961	47	11363	10803	PITANGUI	2.586	102	20497	18997	SAO JOSE DO DIVINO	367	3	2654	2279
MARIANA	11.771	107	50733	48404	PIUMHI	6.774	118	29285	26075	SAO JOSE DO GOIABAL	466	15	4400	4032
MARILAC	345	10	3166	2859	PLANURA	2.071	49	8666	7954	SAO JOSE DO JACURI	344	3	4965	4645
MARIO CAMPOS	1.353	53	12279	10942	POCO FUNDO	2.064	12	14420	13469	SAO JOSE DO MANTIMENTO	253	3	2292	2093
MARIPIA DE MINAS	472	12	2789	2860	POCOS DE CALDAS	17.368	510	136769	130375	SAO LOURENCO	7.401	159	37390	35228
MARLIERIA	398	17	3353	3349	POCRANE	833	10	7323	6960	SAO MIGUEL DO ANTA	670	13	5302	5335
MARMELOPOLIS	290	7	2612	2318	POMPEU	3.870	53	25103	22783	SAO PEDRO DA UNIAO	489	9	4074	3780
MARTINHO CAMPOS	1.648	39	11501	9868	PONTE NOVA	6.947	208	48402	46949	SAO PEDRO DO SUACUI	367	11	4133	3925
MARTINS SOARES	468	13	6165	5630	PONTO CHIQUE	336	14	3903	2468	SAO PEDRO DOS FERROS	447	15	6460	5513
MATA VERDE	603	8	5981	5478	PONTO DOS VOLANTES	499	21	8077	7208	SAO ROMAO	461	7	5992	5321
MATERLANDIA	236	2	3885	3267	PORTEIRINHA	3.223	67	29676	27177	SAO ROQUE DE MINAS	1.151	19	6277	5893
MATEUS LEME	6.965	96	28803	26616	PORTO FIRME	943	15	8044	7460	SAO SEBASTIAO DA BELA VISTA	698	15	5132	4379
MATHIAS LOBATO	362	12	2478	2062	POTE	1.552	19	11479	10136	SAO SEBASTIAO DA VARGEM ALEGRE	201	4	2551	2392
MATIAS BARBOSA	2.126	62	11308	10033	POUSO ALEGRE	24.681	466	129754	120880	SAO SEBASTIAO DO ANTA	471	13	5017	4384
MATIAS CARDOSO	346	12	7169	6415	POUSO ALTO	1.014	28	5785	5578	SAO SEBASTIAO DO MARANHAO	605	3	6886	5780
MATIPO	1.833	41	14648	11439	PRADOS	979	19	8254	7159	SAO SEBASTIAO DO OESTE	598	12	8151	6963
MATO VERDE	1.202	15	10470	9800	PRATA	3.681	109	23112	20970	SAO SEBASTIAO DO PARAISO	8.343	281	57621	51372
MATOZINHOS	4.809	113	30883	28173	PRATAPOLIS	1.057	25	7094	6773	SAO SEBASTIAO DO RIO PRETO	159	2	1385	1332
MATUTINA	270	7	3528	3462	PRATINHA	322	3	3137	3050	SAO SEBASTIAO DO RIO VERDE	379	4	1852	1768
MEDEIROS	271	1	3063	2910	PRESIDENTE BERNARDES	352	8	4352	3902	SAO THOME DAS LETRAS	724	6	5543	5089
MEDINA	1.222	26	15491	14930	PRESIDENTE JUSCELINO	173	6	3312	3295	SAO TIAGO	1.173	17	9316	9199
MENDES PIMENTEL	975	9	4576	4371	PRESIDENTE KUBITSCHKE	314	7	2802	2476	SAO TOMAS DE AQUINO	861	24	5899	5417
MERCES	444	21	8387	8002	PRESIDENTE OLEGARIO	1.582	34	14838	12527	SAO VICENTE DE MINAS	457	9	5929	5785
MESQUITA	439	7	4207	3804	PRUDENTE DE MORAIS	607	22	8328	7556	SAPUCAI-MIRIM	855	7	5440	4718
MINAS NOVAS	1.089	25	17834	17192	QUARTEL GERAL	217	3	2786	2655	SARDOA	503	10	4224	3337
MINDURI	263	9	3089	2811	QUELUZITO	151	5	2093	1871	SARZEDO	2.606	79	27306	25151
MIRABELA	1.092	22	9016	7620	RAPOSOS	1.977	44	12292	11059	SEM-PEIXE	201	6	2477	2326
MIRADOURO	953	13	7514	7110	RAUL SOARES	2.644	59	18894	18085	SENADOR AMARAL	890	11	4914	3577
MIRAI	1.970	18	10097	9427	RECREIO	1.013	19	7452	7069	SENADOR CORTES	406	4	1809	1826
MIRAVANIA	8	2	3281	3025	REDUTO	457	13	6042	2891	SENADOR FIRMINO	1.009	9	6356	6526
MOEDA	401	13	4563	3609	RESENDE COSTA	1.049	23	9231	8789	SENADOR JOSE BENTO	187	6	1514	1489
MOEMA	1.192	14	6324	4953	RESPLENDOR	2.179	58	12923	11779	SENADOR MODESTINO GONCALVES	236	8	3888	3397
MONJOLOS	60	3	1870	1773	RESSAQUINHA	391	11	4545	4042	SENHORA DE OLIVEIRA	305	8	4650	4533
MONSENHOR PAULO	1.057	10	7086	6525	RIACHINHO	751	10	5491	4988	SENHORA DO PORTO	154	1	3008	2594
MONTALVANIA	1.635	19	11462	9896	RIACHO DOS MACHADOS	634	8	6385	5396	SENHORA DOS REMEDIOS	539	17	8066	7510
MONTE ALEGRE DE MINAS	1.919	43	16188	13960	RIBEIRAO DAS NEVES	19.577	838	218704	185246	SERICITA	737	4	5542	4812
MONTE AZUL	1.755	35	16875	15772	RIBEIRAO VERMELHO	571	11	3236	2940	SERITINGA	162	2	1688	1692
MONTE BELO	1.808	36	11950	10490	RIO ACIMA	985	32	7809	7415	SERRA AZUL DE MINAS	214	0	3441	2828
MONTE CARMELO	6.854	180	38745	37503	RIO CASCA	1.219	46	10805	9566	SERRA DA SAUDADE	84	0	709	667
MONTE FORMOSO	384	7	3446	2675	RIO DO PRADO	489	7	3965	3736	SERRA DO SALITRE	1.734	42	11195	10049
MONTE SANTO DE MINAS	2.833	56	16631	15012	RIO DOCE	322	10	2771	2633	SERRA DOS AIMORES	606	10	5803	4948
MONTE SIAO	3.740	40	18717	16510	RIO ESPERA	362	11	4362	3476	SERRANIA	862	23	6196	5812
MONTES CLAROS	45.996	993	316991	292354	RIO MANSO	592	11	4570	4307	SERRANOPOLIS DE MINAS	245	2	3563	3289
MONTEZUMA	590	5	5237	4578	RIO NOVO	537	28	6684	6521	SERRANOS	100	1	1631	1617
MORADA NOVA DE MINAS	778	12	7402	7053	RIO PARANAIBA	2.191	29	12114	11394	SERRO	1.549	18	16800	15000
MORRO DA GARCA	130	9	2074	1671	RIO PARDO DE MINAS	1.385	8	20873	16890	SETE LAGOAS	25.084	617	184194	171305
MORRO DO PILAR	204	5	2986	2420	RIO PIRACICABA	2.717	28	13147	11970	SETUBINHA	334	4	7371	6552
MUNHOZ	671	15	5113	4591	RIO POMBA	1.056	39	15054	13281	SILVEIRANIA	136	3	2081	2020
MURIAE	12.255	336	84591	76766	RIO PRETO	699	6	4104	3445	SILVIANOPOLIS	414	12	4586	4241
MUTUM	2.594	47	21108	17800	RIO VERMELHO	712	4	9498	8429	SIMAO PEREIRA	289	13	2496	2322
MUZAMBINHO	3.082	37	18648	17001	RITAPOLIS	400	13	4073	3996	SIMONESIA	1.453	44	15522	15287
NACIP RAYDAN	268	7	2150	1804	ROCHEDO DE MINAS	264	4	2025	2003	SOBRALIA	417	20	4296	3690
NANUQUE	4.816	132	28873	22091	RODEIRO	1.041	20	7105	5722	SOLEDADE DE MINAS	648	10	5371	3671
NAQUE	581	23	4278	3615	ROMARIA	509	9	2946	2861	TABULEIRO	340	13	3667	3490
NATALANDIA	356	8	3056	2770	ROSARIO DA LIMEIRA	312	7	4167	3548	TAIOBEIRAS	3.941	40	25133	20325
NATERCIA	591	8	4209	4077	RUBELITA	206	3	5699	4888	TAPARUBA	428	10	2554	2171
NAZARENO														