

BOLETIM EPIDEMIOLÓGICO

COVID-19: Doença causada pelo coronavírus – 19

sexta-feira, 21 de janeiro de 2022



CENÁRIO EM MINAS GERAIS - COVID-19 CORONAVÍRUS

Total de Casos Confirmados

2.463.640

Casos em Acompanhamento

157.562

Casos Recuperados

2.249.160

Óbitos Confirmados

56.918

Fonte: Painel COVID-19 MG/Sala de Situação/SubVS/SES/MG. Dados parciais, sujeitos a alterações.

TOTAL DE CASOS CONFIRMADOS: soma dos casos confirmados que não evoluíram para óbito e dos óbitos confirmados por COVID-19.

CASOS RECUPERADOS: casos confirmados de COVID-19 que receberam alta hospitalar e/ou cumpriram isolamento domiciliar de 10 dias E estão há 72h assintomáticos (sem a utilização de medicamentos sintomáticos) E sem intercorrências.

CASOS EM ACOMPANHAMENTO: casos confirmados de COVID-19 que não evoluíram para óbito, cuja condição clínica permanece sendo acompanhada ou aguarda atualização pelos municípios.

ÓBITOS CONFIRMADOS: óbitos confirmados para COVID-19.



Nº de Casos Confirmados nas Últimas 24h

26.977



Nº de Óbitos Confirmados nas Últimas 24h*

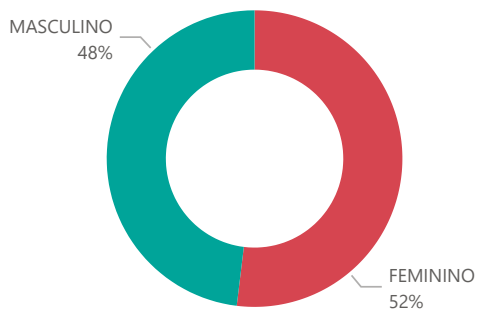
23

Observação: o número de casos e óbitos confirmados nas últimas 24h pode não retratar a ocorrência de novos casos no período, mas o total de casos notificados à SES/MG nas últimas 24h.

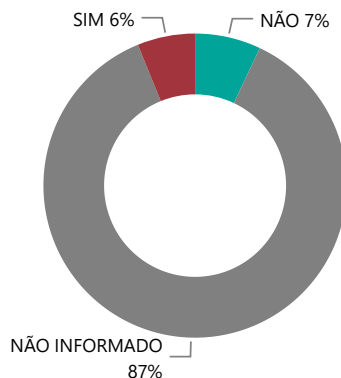
1

PERFIL EPIDEMIOLÓGICO DOS CASOS CONFIRMADOS DE COVID-19 QUE NÃO EVOLUÍRAM PARA ÓBITO, MG, 2020-2021

Quantidade de Casos por Sexo

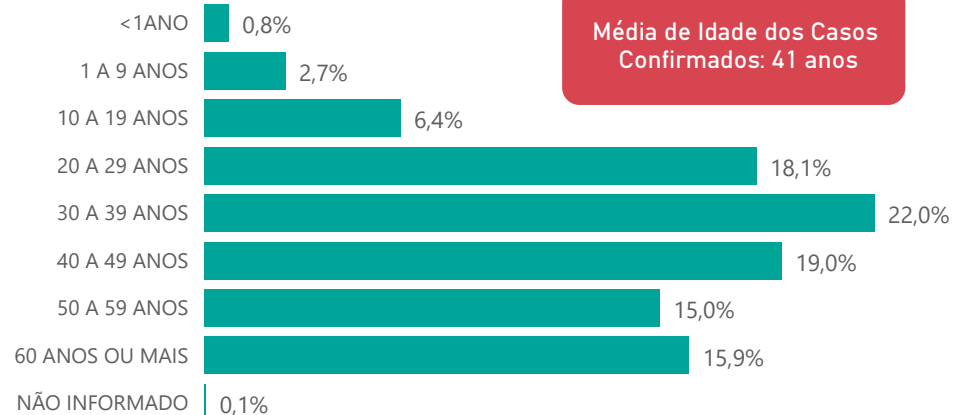


Apresenta Fator de Risco (Comorbidade*)

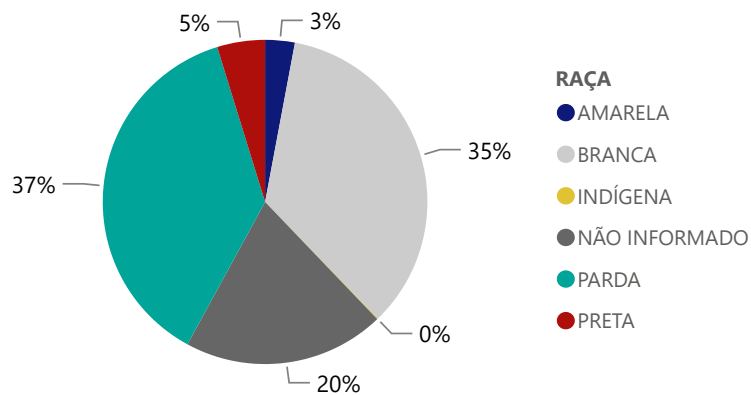


*Dados parciais, aguardando atualização dos municípios.

Quantidade de casos por Faixa Etária



Notificações por Raça



Municípios Afetados



CORONA VÍRUS



2

DADOS DE HOSPITALIZAÇÃO E ISOLAMENTO DOMICILIAR DOS CASOS CONFIRMADOS DE COVID-19, MG, 2020-2021

Internados*



197.694

Isolamento Domiciliar



2.265.946

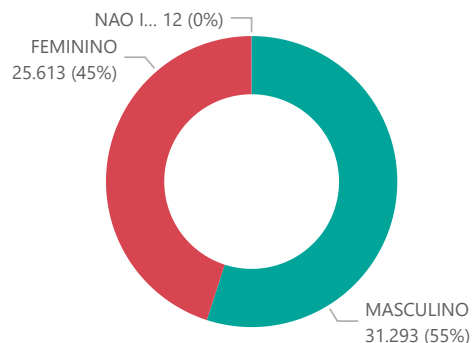
*Casos confirmados de COVID-19 que precisaram de internação hospitalar na rede pública ou privada de Minas Gerais. Dados cumulativos, registrados desde o início da pandemia.

Fonte: Painel COVID-19 MG/ Sala de Situação/SubVS/SES-MG; E-SUS VE; SIVEP-Gripe. Dados parciais, sujeitos a alterações.

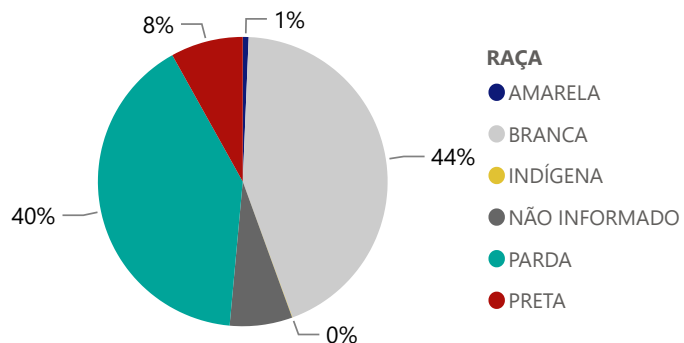
Fonte: Sala de Situação/SubVS/SES-MG; E-SUS VE; SIVEP-Gripe. Dados parciais, sujeitos a alterações.

PERFIL EPIDEMIOLÓGICO DOS ÓBITOS CONFIRMADOS DE COVID-19, MG, 2020-2021

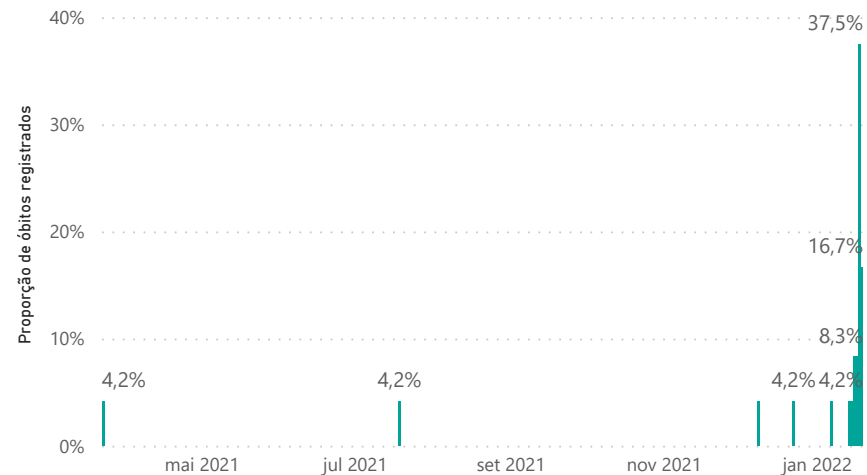
Quantidade de Óbitos por Sexo



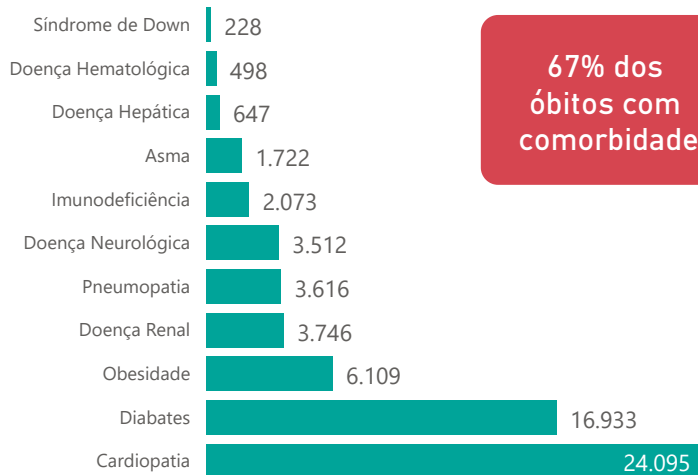
Notificações por Raça



Óbitos Registrados nas Últimas 24 Horas, por Data de Ocorrência



Comorbidade*



67% dos óbitos com comorbidade

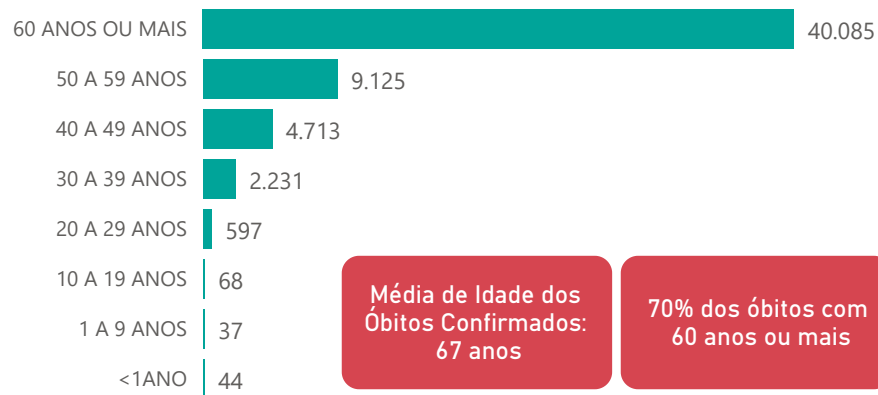
Letalidade

2,3%

Nº de Municípios com Óbitos



Quantidade de Óbitos por Faixa Etária



Média de Idade dos Óbitos Confirmados: 67 anos

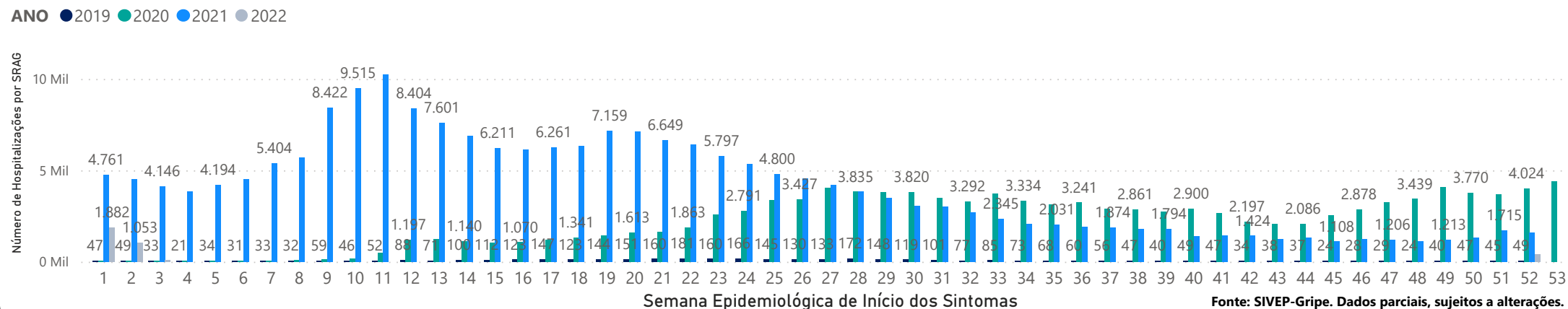
70% dos óbitos com 60 anos ou mais

*Os casos que evoluíram a óbito podem ter mais de uma comorbidade.

4

HOSPITALIZAÇÕES POR SÍNDROME RESPIRATÓRIA AGUDA GRAVE (SRAG) 2019-2021

NÚMERO DE HOSPITALIZAÇÕES POR SÍNDROME RESPIRATÓRIA AGUDA GRAVE (SRAG) SEGUNDO SEMANA EPIDEMIOLÓGICA (SE) DE INÍCIO DE SINTOMAS, MG, 2019 - 2021



5

DADOS LABORATORIAIS DE COVID-19, REDE PÚBLICA-MG 2020-2021



Fonte: GAL/FUNED. COES MINAS/COVID-19/SESMG. Dados parciais, sujeitos a alterações.

*Não apresentaram resultado que pode ser concluído como positivo ou negativo.

6

DADOS DE VACINAÇÃO

TOTAL DE DOSES APLICADAS EM MG

1ª DOSE

16.680.758

2ª DOSE

15.237.963

DOSE ÚNICA

502.616

DOSE DE REFORÇO

4.265.341

DOSES RECEBIDAS PELO MS



40.048.859

DOSES ENVIADAS PARA OS MUNICÍPIOS



38.328.222

Fonte: Localiza SUS. Dados parciais, sujeitos a alterações pelo Ministério da Saúde.

https://qsprod.saude.gov.br/extensions/DEMAS_C19VAC_Distr/DEMAS_C19VAC_Distr.html

DISTRIBUIÇÃO DE CASOS E ÓBITOS CONFIRMADOS DA COVID-19 SEGUNDO LOCAL DE RESIDÊNCIA, MINAS GERAIS, 2020-2021

Local de Residência	Casos*	Óbitos	Doses 1 Aplicadas	Doses 2 Aplicadas
LAGOA DOURADA	1.273	14	10255	9827
LAGOA FORMOSA	2.439	65	16191	15255
LAGOA GRANDE	1.007	32	6946	5646
LAGOA SANTA	7.003	136	47177	43842
LAJINHA	2.684	48	15000	13400
LAMBARI	2.632	41	16577	15548
LAMIM	330	3	3134	3107
LARANJAL	1.097	28	5325	5098
LASSANCE	593	6	5494	4540
LAVRAS	14.079	177	85117	81724
LEANDRO FERREIRA	349	7	2778	2477
LEME DO PRADO	273	3	3391	3080
LEOPOLDINA	7.365	170	40909	37233
LIBERDADE	258	9	4400	4212
LIMA DUARTE	1.322	49	14377	13984
LIMEIRA DO OESTE	1.514	36	7030	6366
LONTRA	718	10	6629	6424
LUISEBURGO	490	17	5489	5309
LUISLANDIA	244	2	4577	3728
LUMINARIAS	400	12	3792	3656
LUZ	4.211	37	14699	13367
MACHACALIS	709	13	5223	4799
MACHADO	5.957	98	31383	28868
MADRE DE DEUS DE MINAS	754	13	4612	4221
MALACACHETA	1.602	28	13600	11554
MAMONAS	507	6	4650	4703
MANGA	1.555	18	14468	11965
MANHUACU	7.666	232	71160	68780
MANHUMIRIM	2.289	49	16156	14856
MAINTENA	3.338	78	18798	15071
MAR DE ESPANHA	1.743	45	10703	10443
MARAVILHAS	690	7	5604	4749
MARIA DA FE	1.934	47	11359	10799
MARIANA	11.387	107	50733	48404
MARILAC	335	10	3166	2859
MARIO CAMPOS	1.353	53	12279	10942
MARIIPA DE MINAS	452	12	2789	2860
MARLIERIA	392	17	3350	3346
MARMELOPOLIS	263	7	2597	2306
MARTINHO CAMPOS	1.629	39	11501	9868
MARTINS SOARES	467	13	6165	5630
MATA VERDE	579	8	5981	5478
MATERLANDIA	236	2	3885	3267
MATEUS LEME	6.933	95	28715	26576
MATHIAS LOBATO	352	12	2478	2055
MATIAS BARBOSA	2.126	62	11308	10033
MATIAS CARDOSO	338	12	7169	6415
MATIPO	1.782	41	14648	11439
MATO VERDE	1.202	15	10470	9800
MATOZINHOS	4.597	113	30797	27535
MATUTINA	269	7	3528	3462
MEDEIROS	271	1	3023	2744
MEDINA	1.222	26	15484	14918
MENDES PIMENTEL	920	9	4576	4369
MERCES	444	21	8387	8002
MESQUITA	439	7	4206	3802
MINAS NOVAS	1.029	25	17830	17185
MINDURI	243	9	3093	2902
MIRABELA	1.092	22	9016	7620
MIRADOURO	931	13	7490	7083
MIRAI	1.970	18	10097	9427
MIRAVANIA	8	2	3281	3025
MOEDA	401	13	4563	3609
MOEMA	1.192	14	6324	4953
MONJOS	60	3	1870	1773
MONSENHOR PAULO	962	10	7032	6511
MONTALVANIA	1.627	19	11462	9896
MONTE ALEGRE DE MINAS	1.919	43	16188	13960
MONTE AZUL	1.753	35	16875	15772
MONTE BELO	1.762	36	11950	10490
MONTE CARMELO	6.576	180	38663	37461
MONTE FORMOSO	384	7	3446	2675
MONTE SANTO DE MINAS	2.833	56	16620	14994
MONTE SIAO	3.740	40	18717	16510
MONTES CLAROS	45.691	993	316736	291898
MONTEZUMA	590	5	5237	4578
MORADA NOVA DE MINAS	744	12	7402	7053
MORRO DA GARÇA	128	9	2074	1671
MORRO DO PILAR	204	5	2985	2405
MUNHOZ	664	15	5102	4569
MURIAE	12.029	336	84591	76766
MUTUM	2.525	47	21108	17800
MUZAMBINHO	2.903	36	18627	16968
NACIP RAYDAN	268	7	2150	1804
NANUQUE	4.771	132	28873	22091
NAQUE	581	23	4278	3615
NATALANDIA	356	8	3056	2770
NATERCIA	581	8	4209	4077
NAZARENO	677	10	7180	6834
NEPOMUCENO	3.291	44	21354	20427
NINHEIRA	552	8	8127	6720
NOVA BELEM	403	14	2552	2514
NOVA ERA	2.579	53	14151	12734
NOVA LIMA	18.548	245	87855	82958
NOVA MODICA	474	17	2813	2532
NOVA PONTE	2.205	34	12427	11535
NOVA PORTEIRINHA	602	9	5790	4400
NOVA RESENDE	2.294	32	13588	13823
NOVA SERRANA	6.946	226	74075	66523
NOVA UNIAO	376	8	4965	4835
NOVO CRUZEIRO	1.681	34	21384	19960
NOVO ORIENTE DE MINAS	589	18	7453	4269
NOVORIZONTE	237	4	3971	3466
OLARIA	91	3	1920	1828
OLHOS-D'AGUA	218	6	4213	3562
OLIMPIO NORONHA	245	4	2330	2281
OLIVEIRA	5.749	81	34279	33040
OLIVEIRA FORTES	120	2	1831	1793
ONCA DE PITANGUI	210	6	2555	2042
ORATORIOS	339	14	3923	3860
ORIZANIA	695	13	5917	5520
OURO BRANCO	5.411	57	33643	33368
OURO FINO	3.861	74	26341	22447
OURO PRETO	7.572	132	70828	65732
OURO VERDE DE MINAS	376	10	5208	4590
PADRE CARVALHO	285	8	3825	2961
PADRE PARAISO	1.131	26	12858	12074
PAI PEDRO	172	3	4507	3863
PAINEIRAS	297	6	3828	3781
PAINS	1.371	9	6859	6743
PAIVA	105	3	1426	1243
PALMA	627	14	4837	4566
PALMOPOLIS	398	11	5186	4862
PAPAGAIOS	2.032	22	11557	10198
PARA DE MINAS	8.021	270	74192	65592
PARACATU	14.029	270	72126	66614
PARAGUACU	3.517	50	17628	12230
PARAISOPOLIS	2.883	61	16091	15952
PARAOPEBA	2.590	32	18746	17726
PASSA QUATRO	2.209	46	12673	12226
PASSA TEMPO	1.050	8	6708	7047
PASSABEM	139	6	1499	1473
PASSA-VINTE	165	6	1966	1926
PASSOS	16.817	325	91197	79259
PATIS	370	0	4544	3902
PATOS DE MINAS	20.211	573	130506	122997
PATROCINIO	10.909	250	73716	62744
PATROCINIO DO MURIAE	445	11	4780	4189
PAULA CANDIDO	559	8	7319	7256
PAULISTAS	286	5	3981	3791
PAVAO	561	11	5644	5288
PECANHA	1.020	23	11947	11025
PEDRA AZUL	1.829	44	16584	15569

Local de Residência	Casos*	Óbitos	Doses 1 Aplicadas	Doses 2 Aplicadas
PEDRA BONITA	430	8	5226	4766
PEDRA DO ANTA	251	3	3012	3015
PEDRA DO INDAIA	334	7	3525	2954
PEDRA DOURADA	214	2	2250	2004
PEDRALVA	514	14	9366	8952
PEDRAS DE MARIA DA CRUZ	181	13	6646	5984
PEDRINOPOLIS	554	10	3028	2739
PEDRO LEOPOLDO	6.102	202	46593	44807
PEDRO TEIXEIRA	25	0	1690	1685
PEQUERI	312	8	2798	2528
PEQUI	353	10	3584	2734
PERDIGAO	1.342	16	9401	7811
PERDIZES	2.181	27	13408	11718
PERDOES	2.932	37	16960	16748
PERQUITO	638	25	5195	4448
PESCADOR	538	6	2957	2583
PIAU	200	14	2284	2212
PIEDADE DE CARATINGA	789	26	6400	5939
PIEDADE DE PONTE NOVA	212	9	3145	3150
PIEDADE DO RIO GRANDE	438	10	4020	3883
PIEDADE DOS GERAIS	78	5	4246	4312
PIMENTA	1.106	22	7467	6840
PINGO-D'AGUA	445	13	3649	3182
PINTOPOPOLIS	209	5	5587	4732
PIRACEMA	101	16	5528	5361
PIRAJUABA	807	27	5448	5004
PIRANGA	665	37	13172	12529
PIRANGUCU	667	15	4675	4671
PIRANGUINHINO	1.255	48	6448	5929
PIRAPETINGA	2.794	36	8514	7931
PIRAPORA	7.378	102	42657	39431
PIRAUBA	1.636	26	9412	8413
PITANGUI	2.486	102	20484	18965
PIUMHI	6.553	118	29285	26075
PLANURA	2.038	49	8666	7954
POCO FUNDO	2.017	12	14391	13459
POCOS DE CALDAS	16.728	510	136769	130375
POCRANE	825	10	7323	6960
POMPEU	3.824	53	25103	22783
PONTE NOVA	6.891	208	48402	46949
PONTO CHIQUE	336	13	3903	2458
PONTO DOS VOLANTES	499	21	8051	7206
PORTEIRINHA	3.209	67	29676	27177
PORTO FIRME	915	15	8044	7460
POTE	1.435	19	11476	10112
POUSO ALEGRE	24.681	466	129754	120880
POUSO ALTO	991	28	5762	5557
PRADOS	959	19	8254	7159
PRATA	3.681	109	23088	20961
PRATAPOLIS	982	25	7094	6773
PRATINHA	317	3	3137	3050
PRESIDENTE BERNARDES	352	8	4352	3902
PRESIDENTE JUSCELINO	173	6	3312	3295
PRESIDENTE KUBITSCHEK	311	7	2802	2476
PRESIDENTE OLEGARIO	1.391	34	14838	12527
PRUDENTE DE MORAIS	607	22	8328	7556
QUARTEL GERAL	217	3	2786	2655
QUELUZITO	142	5	2093	1871
RAPOSOS	1.977	44	12292	11059
RAUL SOARES	2.644	59	18894	18085
RECREIO	1.013	19	7452	7069
REDUTO	444	13	6042	2891
RESENDE COSTA	1.020	23	9231	8789
RESPLENDOR	2.156	58	12922	11770
RESSAQUINHA	388	11	4545	4042
RIACHINHA	732	10	5490	4973
RIACHO DOS MACHADOS	629	8	6384	5391
RIBEIRAO DAS NEVES	19.578	837	218704	185246
RIBEIRAO VERMELHO	560	11	3191	2930
RIO ACIMA	985	32	7809	7415
RIO CASCA	1.187	46	10805	9566
RIO DO PRADO	481	7	3965	3734
RIO DOCE	307	10	2759	2628
RIO ESPERA	362	11	4362	3476
RIO MANSO	559	11	4550	4307
RIO NOVO	537	28	6684	6521
RIO PARANAIBA	2.151	29	12104	11384
RIO PARDO DE MINAS	1.376	8	20873	16890
RIO PIRACICABA	2.629	28	12842	11958
RIO POMBA	1.056	39	15054	13281
RIO PRETO	642	6	4104	3445
RIO VERMELHO	712	4	9498	8429
RITAPOLIS	386	13	4073	3992
ROCHEDO DE MINAS	264	4	2025	2003
RODEIRO	1.041	20	7105	5722
ROMARIA	502	9	2946	2861
ROSARIO DA LIMEIRA	282	7	4162	3519
RUBELITA	204	3	5688	4726
RUBIM	1.291	26	7041	5951
SABARA	6.720	237	98894	88857
SABINOPOLIS	841	23	12178	11958
SACRAMENTO	4.492	77	20642	20309
SALINAS	4.042	58	34036	27329
SALTO DA DIVISA	443	19	4861	4231
SANTA BARBARA	4.016	49	24890	21839
SANTA BARBARA DO LESTE	736	28	6673	6301
SANTA BARBARA DO MONTE VERDE	193	10	2480	2419
SANTA BARBARA DO TUGURIO	229	4	3588	3576
SANTA CRUZ DE MINAS	958	22	5853	5664
SANTA CRUZ DE SALINAS	181	3	3668	3089
SANTA CRUZ DO ESCALVADO	450	8	4413	4273
SANTA EFIGENIA DE MINAS	495	12	3265	3106
SANTA FE DE MINAS	257	3	2571	1987
SANTA HELENA DE MINAS	613	7	4592	4091
SANTA JULIANA	1.340	51	13040	11409
SANTA LUZIA				