

BOLETIM EPIDEMIOLÓGICO

COVID-19: Doença causada pelo coronavírus – 19

segunda-feira, 17 de janeiro de 2022



CENÁRIO EM MINAS GERAIS - COVID-19 CORONAVÍRUS

Total de Casos Confirmados

2.362.231

Casos em Acompanhamento

114.208

Casos Recuperados

2.191.191

Óbitos Confirmados

56.832

Fonte: Painel COVID-19 MG/Sala de Situação/SubVS/SES/MG. Dados parciais, sujeitos a alterações.

TOTAL DE CASOS CONFIRMADOS: soma dos casos confirmados que não evoluíram para óbito e dos óbitos confirmados por COVID-19.

CASOS RECUPERADOS: casos confirmados de COVID-19 que receberam alta hospitalar e/ou cumpriram isolamento domiciliar de 10 dias E estão há 72h assintomáticos (sem a utilização de medicamentos sintomáticos) E sem intercorrências.

CASOS EM ACOMPANHAMENTO: casos confirmados de COVID-19 que não evoluíram para óbito, cuja condição clínica permanece sendo acompanhada ou aguarda atualização pelos municípios.

ÓBITOS CONFIRMADOS: óbitos confirmados para COVID-19.



Nº de Casos Confirmados nas Últimas 24h

4.323



Nº de Óbitos Confirmados nas Últimas 24h*

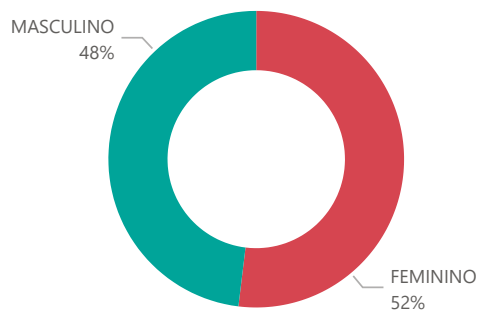
3

Observação: o número de casos e óbitos confirmados nas últimas 24h pode não retratar a ocorrência de novos casos no período, mas o total de casos notificados à SES/MG nas últimas 24h.

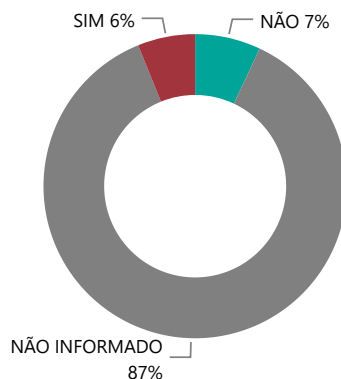
1

PERFIL EPIDEMIOLÓGICO DOS CASOS CONFIRMADOS DE COVID-19 QUE NÃO EVOLUÍRAM PARA ÓBITO, MG, 2020-2021

Quantidade de Casos por Sexo

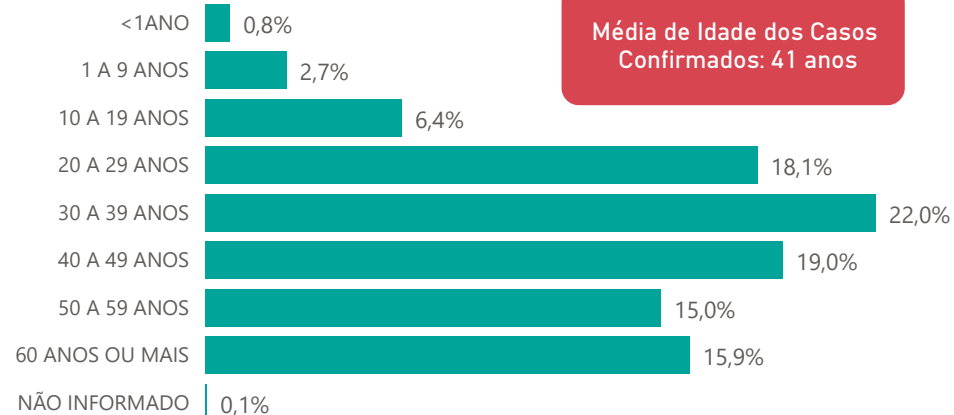


Apresenta Fator de Risco (Comorbidade*)

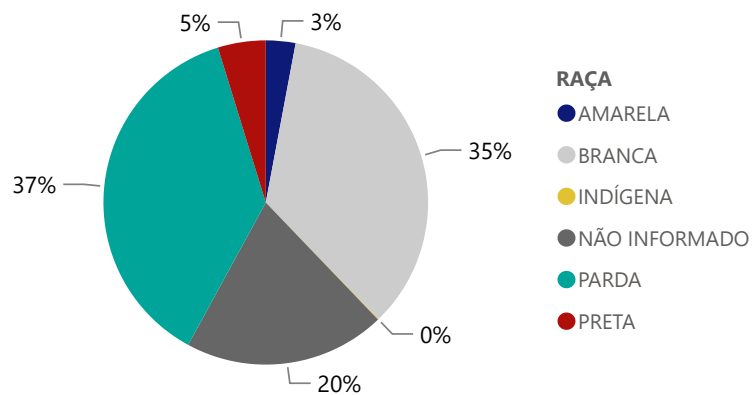


*Dados parciais, aguardando atualização dos municípios.

Quantidade de casos por Faixa Etária



Notificações por Raça



Municípios Afetados



CORONA VÍRUS



2

DADOS DE HOSPITALIZAÇÃO E ISOLAMENTO DOMICILIAR DOS CASOS CONFIRMADOS DE COVID-19, MG, 2020-2021

Internados*



196.988

Isolamento Domiciliar



2.165.243

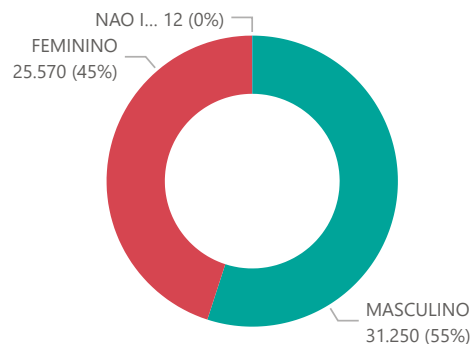
*Casos confirmados de COVID-19 que precisaram de internação hospitalar na rede pública ou privada de Minas Gerais. Dados cumulativos, registrados desde o início da pandemia.

Fonte: Painel COVID-19 MG/ Sala de Situação/SubVS/SES-MG; E-SUS VE; SIVEP-Gripe. Dados parciais, sujeitos a alterações.

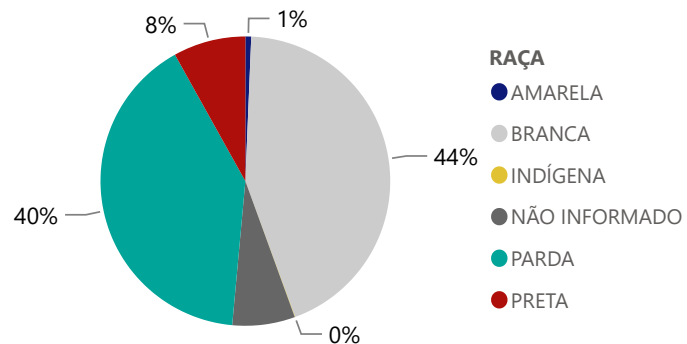
Fonte: Sala de Situação/SubVS/SES-MG; E-SUS VE; SIVEP-Gripe. Dados parciais, sujeitos a alterações.

PERFIL EPIDEMIOLÓGICO DOS ÓBITOS CONFIRMADOS DE COVID-19, MG, 2020-2021

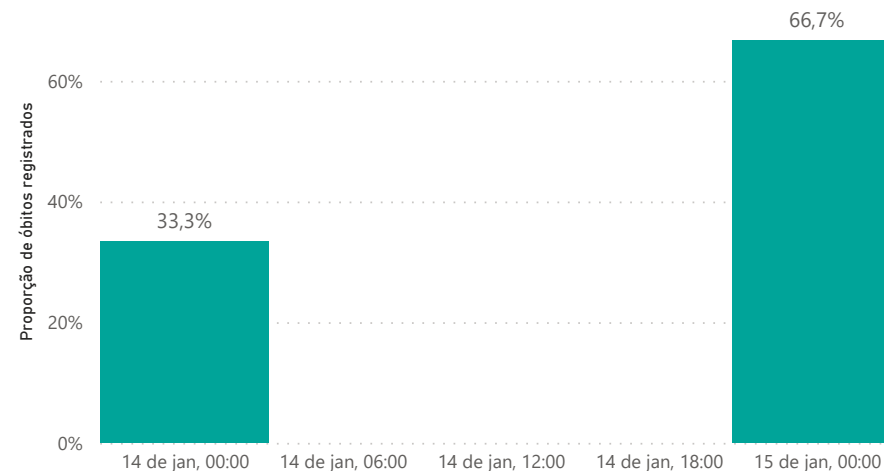
Quantidade de Óbitos por Sexo



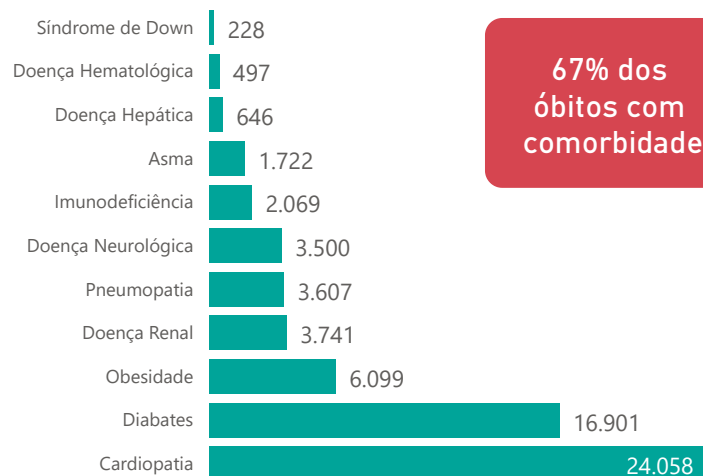
Notificações por Raça



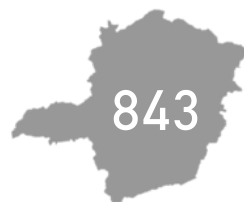
Óbitos Registrados nas Últimas 24 Horas, por Data de Ocorrência



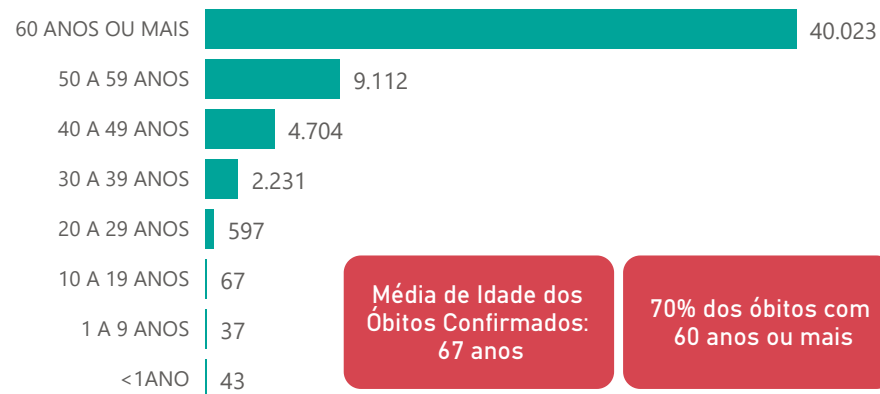
Comorbidade*



Letalidade



Quantidade de Óbitos por Faixa Etária



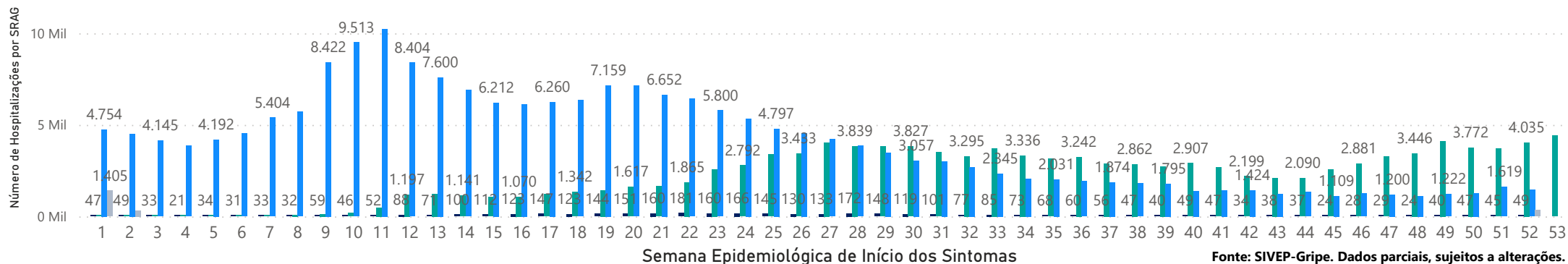
*Os casos que evoluíram a óbito podem ter mais de uma comorbidade.

4

HOSPITALIZAÇÕES POR SÍNDROME RESPIRATÓRIA AGUDA GRAVE (SRAG) 2019-2021

NÚMERO DE HOSPITALIZAÇÕES POR SÍNDROME RESPIRATÓRIA AGUDA GRAVE (SRAG) SEGUNDO SEMANA EPIDEMIOLÓGICA (SE) DE INÍCIO DE SINTOMAS, MG, 2019 - 2021

ANO ● 2019 ● 2020 ● 2021 ● 2022



Fonte: SIVEP-Gripe. Dados parciais, sujeitos a alterações.

5

DADOS LABORATORIAIS DE COVID-19, REDE PÚBLICA-MG 2020-2021



Fonte: GAL/FUNED. COES MINAS/COVID-19/SESMG. Dados parciais, sujeitos a alterações.

*Não apresentaram resultado que pode ser concluído como positivo ou negativo.

6

DADOS DE VACINAÇÃO

TOTAL DE DOSES APLICADAS EM MG

1ª DOSE

16.657.723

2ª DOSE

15.152.545

DOSE ÚNICA

502.434

DOSE DE REFORÇO

3.800.254

DOSES RECEBIDAS PELO MS



40.048.859

DOSES ENVIADAS PARA OS MUNICÍPIOS



38.328.222

Fonte: Localiza SUS. Dados parciais, sujeitos a alterações pelo Ministério da Saúde.

https://qsprod.saude.gov.br/extensions/DEMAS_C19VAC_Distr/EMAS_C19VAC_Distr.html

DISTRIBUIÇÃO DE CASOS E ÓBITOS CONFIRMADOS DA COVID-19 SEGUNDO LOCAL DE RESIDÊNCIA, MINAS GERAIS, 2020-2021

Local de Residência	Casos*	Óbitos	Doses 1 Aplicadas	Doses 2 Aplicadas	Local de Residência	Casos*	Óbitos	Doses 1 Aplicadas	Doses 2 Aplicadas	Local de Residência	Casos*	Óbitos	Doses 1 Aplicadas	Doses 2 Aplicadas
ABADIA DOS DOURADOS	656	20	6020	5553	CARAI	1.037	17	15206	13401	FELISBURGO	798	17	5380	4639
ABAEETE	1.756	44	20136	18150	CARANAIBA	135	4	2715	2701	FELIXLANDIA	1.306	29	11374	10958
ABRE CAMPO	1.309	17	11087	9186	CARANDAI	2.271	56	19453	18733	FERNANDES TOURINHO	111	13	2438	2097
ACAIAÇA	231	12	3618	3138	CARANGOLA	4.318	127	26122	24770	FERROS	483	12	8463	7445
ACUCENA	773	38	6978	7203	CARATINGA	10.170	291	62625	56871	FERVEDOURO	1.286	18	8763	7428
AGUA BOA	672	12	9569	9693	CARBONITA	783	6	8171	6924	FLORESTAL	275	13	5638	5277
AGUA COMPRIDA	210	8	1819	1668	CAREACU	671	14	5473	5097	FORMIGA	12.298	271	57100	53716
AGUANIL	767	8	3850	3617	CARLOS CHAGAS	2.401	37	15638	14733	FORMOSO	258	10	5851	5374
AGUAS FORMOSAS	1.112	34	14458	13396	CARMESIA	273	1	2269	2019	FORTALEZA DE MINAS	507	8	2823	2825
AGUAS VERMELHAS	458	11	8932	8595	CARMO DA CACHOEIRA	890	18	9367	8586	FORTUNA DE MINAS	124	2	2769	2441
AIMORES	2.185	80	18109	16307	CARMO DA MATA	993	10	9713	9092	FRANCISCO BADARO	192	6	6158	5735
AIURUOCA	446	10	5218	4751	CARMO DE MINAS	1.069	27	10254	9496	FRANCISCO DUMONT	190	6	3644	3229
ALAGOA	472	8	2244	2594	CARMO DO CAJURU	1.751	56	18927	16517	FRANCISCO SA	1.049	48	16888	15225
ALBERTINA	355	11	2501	2251	CARMO DO PARANAIBA	3.444	122	25912	23448	FRANCISOPOLIS	357	3	4075	3800
ALEM PARAIBA	3.667	163	25727	21201	CARMO DO RIO CLARO	1.987	65	15949	15463	FREI GASPAR	614	14	4344	4048
ALFENAS	12.336	218	67494	56849	CARMOPOLIS DE MINAS	2.533	54	14685	13466	FREI INOCENCIO	807	29	6478	5141
ALFREDO VASCONCELOS	692	16	5192	5023	CARNEIRINHO	1.453	46	7668	7479	FREI LAGONEGRO	172	5	3005	2951
ALMENARA	4.516	53	27542	23107	CARRANCAS	572	10	3674	3507	FRONTEIRA	2.475	66	11323	9739
ALPERCATA	527	21	6039	4453	CARVALHOPOLIS	351	7	2988	2966	FRONTEIRA DOS VALES	353	10	3631	3321
ALPINOPOLIS	2.094	47	15429	14534	CARVALHOS	267	2	3724	3560	FRUTA DE LEITE	184	3	3715	3017
ALTEROSA	978	38	11013	10417	CASA GRANDE	125	4	1991	1919	FRUTAL	9.952	286	46043	42378
ALTO CAPARAO	430	9	4490	3917	CASCALHO RICO	236	4	2408	2346	FUNILANDIA	348	10	3713	3534
ALTO JEQUITIBA	1.004	13	6968	6432	CASSIA	1.950	58	13991	13179	GALILEIA	550	25	4642	3706
ALTO RIO DOCE	678	29	9980	9382	CATAGUASES	8.551	268	54481	50273	GAMELEIRAS	314	5	3725	3368
ALVARENGA	535	6	3692	3282	CATAS ALTAS	621	13	4422	4322	GLAUCILANDIA	182	7	2511	2360
ALVINOPOLIS	932	23	12381	12385	CATAS ALTAS DA NORUEGA	128	4	3247	2799	GOIABEIRA	270	8	2420	2111
ALVORADA DE MINAS	309	3	3324	3111	CATUJI	564	8	5328	4597	GOIANA	354	6	3523	3281
AMPARO DO SERRA	175	8	4029	3753	CATUTI	270	4	3865	3567	GONCALVES	446	8	3703	3534
ANDRADAS	4.470	125	32259	29455	CAXAMBU	2.110	57	17445	15041	GONZAGA	391	16	4185	3644
ANDRELANDIA	190	16	9777	9125	CEDRO DO ABAETE	53	0	1131	1044	GOUVEIA	956	35	9500	8587
ANGELANDIA	271	4	5896	4542	CENTRAL DE MINAS	696	36	4819	4805	GOVERNADOR VALADARES	33.530	1.343	206017	173487
ANTONIO CARLOS	891	18	9111	8703	CENTRALINA	1.318	54	7816	6391	GRAO MOGOL	767	12	10900	8500
ANTONIO DIAS	584	27	7324	6891	CHACARA	260	10	3299	2847	GRUPIARA	124	4	1239	1163
ANTONIO PRADO DE MINAS	161	5	1540	1508	CHALE	749	12	4644	3297	GUANHAES	3.532	50	26082	25355
ARACAI	103	1	2086	1886	CHAPADA DO NORTE	381	3	8045	7499	GUAPE	1.378	43	11158	10488
ARACITABA	84	11	1739	1736	CHAPADA GAUCHA	1.537	18	9313	8210	GUARACIABA	599	32	8102	7717
ARACUAI	2.288	54	26455	25234	CHIADOR	346	8	2294	2172	GUARACIAMA	215	6	3865	3779
ARAGUARI	20.427	474	86580	85763	CIPOTANEA	545	23	4922	4852	GUARANESIA	2.717	36	15975	14147
ARANTINA	294	6	2745	2020	CLARAVAL	664	4	3614	3660	GUARANI	983	7	6317	5317
ARAPONGA	723	12	6987	6042	CLARO DOS POCOES	552	11	6049	5723	GUARARA	575	18	3134	2990
ARAPORA	2.137	41	6028	5380	CLAUDIO	4.216	67	24474	22252	GUARDA-MOR	843	13	6036	5778
ARAPUA	306	3	2568	2537	COIMBRA	619	12	6111	5672	GUAXUPE	8.333	160	40340	38024
ARAUJOS	933	14	7161	6499	COLLUNA	565	9	6938	6666	GUIDOVAL	930	20	6090	5471
ARAXA	18.393	246	87449	79288	COMENDADOR GOMES	419	5	2550	2384	GUIMARANIA	1.137	17	6248	6173
ARCEBURGO	1.464	34	7050	6851	COMERCINHO	446	6	5631	5171	GURICEMA	1.123	33	6806	6555
ARCOS	6.759	140	34329	32909	CONCEICAO DA APARECIDA	1.145	10	8612	7228	GURINHATA	562	5	4998	4053
AREADO	1.488	33	10612	10384	CONCEICAO DA BARRA DE MINAS	302	6	3125	2706	HELIODORA	778	16	5070	4569
ARGIRITA	309	10	2258	2106	CONCEICAO DAS ALAGOAS	4.913	142	19236	18521	IAPU	1.284	37	7612	7406
ARICANDUVA	193	0	4066	3770	CONCEICAO DAS PEDRAS	202	4	2412	2320	IBERTIOGA	295	13	4268	4165
ARINOS	1.467	30	12809	11203	CONCEICAO DE IPANEMA	419	4	3709	3060	IBIA	2.831	57	18305	16950
ASTOLFO DUTRA	1.508	28	10450	9359	CONCEICAO DO MATO DENTRO	3.334	38	19541	18852	IBIAI	309	11	5389	4950
ATALEIA	1.351	10	10543	8664	CONCEICAO DO PARA	387	11	5262	4771	IBIRACATU	218	2	4344	3804
AUGUSTO DE LIMA	316	11	3818	3640	CONCEICAO DO RIO VERDE	1.418	26	9392	6435	IBIRACI	1.372	25	9182	8708
BAEPENDI	2.120	33	14306	14025	CONCEICAO DOS OUROS	1.068	36	8943	8842	IBIRITE	9.518	410	132867	117718
BALDIM	670	22	6606	5661	CONEGO MARINHO	159	2	5041	4153	IBITIURA DE MINAS	640	5	3036	2904
BAMBUI	2.888	35	18974	17089	CONFINIS	533	17	11477	6560	IBITURUNA	425	1	2550	2457
BANDEIRA	477	10	3786	3306	CONGONHAL	1.503	29	10061	8299	ICARAI DE MINAS	441	3	7035	6621
BANDEIRA DO SUL	840	15	5058	4800	CONGONHAS	8.756	110	47972	43520	IGARAPE	3.262	103	33959	30263
BARAO DE COCAIS	5.112	79	25572	24447	CONGONHAS DO NORTE	92	4	3916	3680	IGARATINGA	1.067	15	8338	8093
BARAO DE MONTE ALTO	346	13	4317	4070	CONQUISTA	937	16	5667	5237	IGUATAMA	726	11	6088	5370
BARBACENA	9.946	312	108596	102486	CONSELHEIRO LAFAIETE	16.491	289	100706	93903	IJACI	682	14	5312	5135
BARRA LONGA	481	13	4961	4849	CONSELHEIRO PENNA	2.351	54	15742	12811	ILICINEA	1.016	29	10360	9869
BARROSO	2.359	59	16856	15729	CONSOLACAO	102	4	1523	1412	IMBE DE MINAS	402	10	4827	4050
BELA VISTA DE MINAS	1.022	25	7894	6988	CONTAGEM	48.588	1.953	489967	443865	INCONFIDENTES	630	12	6001	5900
BELMIRO BRAGA	258	4	2750	2634	COQUEIRAL	841	24	7512	7391	INDAIABIRA	451	1	5239	4173
BELO HORIZONTE	296.970	7.101	2149128	1987505	CORACA DE JESUS	806	22	19436	14904	INDIANOPOLIS	1.021	7	4974	5019
BELO ORIENTE	2.763	74	18462	15910	CORDISBURGO	397	17	6303	5865	INGAI	197	7	2359	2360
BELO VALE	1.131	12	7603	6712	CORDISLANDIA	319	3	2506	2365	INHAPIM	2.162	68	18267	16799
BERILO	239	1	9409	8677	CORINTO	1.794	53	18526	16702	INHAUMA	734	22	4956	4779
BERIZAL	261	1	3741	3406	COROACI	558	17	6866	6451	INIMUTABA	588	17	5717	5270
BERTOPOPOLIS	492	5	3536	2746	COROMANDEL	2.516	91	23161	21614	IPABA	1.855	55	12220	11146
BETIM	31.911	1.379	335098	312698	CORONEL FABRICIANO	14.384	356	73350	70935	IPANEMA	2.960	70	15411	13452
BIAS FORTES	115	4	3069	2796	CORONEL MURTA	400	8	6589	6245	IPATINGA	34.137	927	190157	167618
BICAS	1.732	48	11262	11201	CORONEL PACHECO	209	10	2499	2289	IPIACU	616	7	3226	2978
BIQUINHAS	173	4	2180	2080	CORONEL XAVIER CHAVES	356	4	2927	2882	IPUIUNA	1.540	43	7149	7317
BOA ESPERANCA	5.286	145	32054	31593	CORREGO DANTA	256	7	2469	2413	IRAI DE MINAS	891	15	5298	5216
BOCAINA DE MINAS	206	7	3943	3856	CORREGO DO BOM JESUS	544	8	3230	3034	ITABIRA	24.757	386	90289	70384
BOCAIUA	3.039	72	37494	33326	CORREGO FUNDO	864	8	5492	4911	ITABIRINHA	1.137	43	7686	7372
BOM DESPACHO	6.309	115	41818	37038	CORREGO NOVO	351	13	2184	1749	ITABIRITO	14.369	163	46198	42173
BOM JARDIM DE MINAS	584	5	5869	5912	COUTO DE MAGALHAES DE MINAS	155	7	3737	3185	ITACAMBIRA	210	3	3250	3001
BOM JESUS DA PENHA	773	20	3724	3683	CRISOLITA	263	3	4096	3541	ITACARAMBI	795	18	11721	10602
BOM JESUS DO AMPARO	323	8	4830	4453	CRISTAIS	1.704	30	9889	9391	ITAGUARA	2.520	32	11657	10659
BOM JESUS DO GALHO	784	38	10953	9371	CRISTALIA	433	3	3869	3461	ITAPE	380	6	8382	6096
BOM REPOUSO	1.363	29	9806	8872	CRISTIANO OTONI	485	18	4155	3747	ITAJUBA	11.961	427	77533	71074
BOM SUCESSO	1.472	28	14230	13662	CRISTINA	864	9	8082	7829	ITAMARANDIBA	2.765	28	24964	19289
BONFIM	529	18	6800	6447	CRUCILANDIA	594	8	4932	4429	ITAMARATI DE MINAS	861	6	3584	3564
BONFINOPOLIS DE MINAS	640	14	4074	3875	CRUZEIRO DA FORTALEZA	441	7	3618	3392	ITAMBACURI	892	28	16578	13802
BONITO DE MINAS	138	1	7094	6792	CRUZILIA	1.673	42	12776	12323	ITAMBE DO MATO DENTRO	105	5	1834	1748
BORDA DA MATA	2.661	57	14685	13732	CUPARAQUE	583	9	3349	2941	ITAMOGI	1.470	45	8825	

DISTRIBUIÇÃO DE CASOS E ÓBITOS CONFIRMADOS DA COVID-19 SEGUNDO LOCAL DE RESIDÊNCIA, MINAS GERAIS, 2020-2021

Local de Residência	Casos*	Óbitos	Doses 1 Aplicadas	Doses 2 Aplicadas	Local de Residência	Casos*	Óbitos	Doses 1 Aplicadas	Doses 2 Aplicadas	Local de Residência	Casos*	Óbitos	Doses 1 Aplicadas	Doses 2 Aplicadas
LAGOA DOURADA	1.202	14	10255	9827	PEDRA BONITA	422	8	5215	4718	SAO FRANCISCO	1.969	75	43042	32130
LAGOA FORMOSA	2.356	65	16190	15203	PEDRA DO ANTA	218	3	3005	3013	SAO FRANCISCO DE PAULA	503	13	5515	5033
LAGOA GRANDE	953	32	6946	5646	PEDRA DO INDAIA	330	7	3525	2954	SAO FRANCISCO DE SALES	946	32	4592	4031
LAGOA SANTA	6.630	136	47060	43406	PEDRA DOURADA	214	2	2250	1858	SAO FRANCISCO DO GLORIA	464	8	3993	3800
LAJINHÁ	2.674	48	15000	13300	PEDRALVA	514	14	9318	8933	SAO GERALDO	1.028	28	8008	7763
LAMBARI	2.486	41	16533	15429	PEDRAS DE MARIA DA CRUZ	181	13	6646	5984	SAO GERALDO DA PIEDADE	267	13	3080	2770
LAMIM	287	3	3131	3088	PEDRINOPOLIS	532	10	3015	2721	SAO GERALDO DO BAIXIO	235	7	2537	2366
LARANJAL	923	28	5290	5079	PEDRO LEOPOLDO	5.660	202	46593	44807	SAO GONCALO DO ABAETE	497	13	5779	4926
LASSANCE	593	6	5494	4540	PEDRO TEIXEIRA	25	0	1690	1690	SAO GONCALO DO PARA	555	24	9140	8099
LAVRAS	13.384	175	84813	81067	PEQUERI	282	8	2797	2522	SAO GONCALO DO RIO ABAIXO	1.651	27	12821	10845
LEANDRO FERREIRA	317	7	2775	2467	PEQUI	348	10	3584	2734	SAO GONCALO DO RIO PRETO	368	5	2770	2682
LEME DO PRADO	176	3	3395	3125	PERDIGAO	1.342	16	9401	7811	SAO GONCALO DO SAPUCAI	3.245	63	19520	17959
LEOPOLDINA	6.745	168	40812	36997	PERDIZES	2.011	27	13408	11718	SAO GOTARDO	4.713	94	33500	27138
LIBERDADE	258	9	4400	4212	PERDOES	2.439	37	16910	16632	SAO JOAO BATISTA DO GLORIA	1.261	32	6096	5926
LIMA DUARTE	1.154	49	14366	13975	PERIQUITO	611	25	5192	4412	SAO JOAO DA LAGOA	304	5	3728	3345
LIMEIRA DO OESTE	1.474	36	7025	6341	PESCADOR	517	6	2954	2580	SAO JOAO DA MATA	331	11	2473	2257
LONTRA	715	10	6629	6424	PIAU	177	14	2284	2207	SAO JOAO DA PONTE	542	24	19113	17859
LUISBURGO	465	17	5489	5265	PIEDADE DE CARATINGA	773	26	6392	5893	SAO JOAO DAS MISSOES	507	7	9973	8393
LUISLANDIA	243	2	4556	3472	PIEDADE DE PONTE NOVA	212	9	3138	3141	SAO JOAO DEL REI	10.799	228	77508	71622
LUMINARIAS	375	12	3788	3647	PIEDADE DO RIO GRANDE	419	10	4020	3883	SAO JOAO DO MANHUACU	913	30	8087	6665
LUZ	3.557	37	14683	13135	PIEDADE DOS GERAIS	78	5	4241	4299	SAO JOAO DO MANTENINHA	840	12	4449	3840
MACHACALIS	709	13	5223	4799	PIMENTA	1.031	22	7457	6821	SAO JOAO DO ORIENTE	904	26	6053	5113
MACHADO	5.461	98	31318	28703	PINGO-D'AGUA	430	13	3649	3182	SAO JOAO DO PACUI	60	3	3114	2913
MADRE DE DEUS DE MINAS	740	13	4612	4221	PINTOPOLIS	210	4	5581	4662	SAO JOAO DO PARAISO	1.825	21	16253	13345
MALACACHETA	1.562	28	13591	11457	PIRACEMA	101	16	5519	5333	SAO JOAO EVANGELISTA	1.083	20	12241	11799
MAMONAS	484	6	4618	4618	PIRAJUBA	783	27	5425	4990	SAO JOAO NEPOMUCENO	2.841	47	21093	19324
MANGA	1.555	18	14411	11824	PIRANGA	634	36	13171	12525	SAO JOAQUIM DE BICAS	1.819	111	22501	20319
MANHUACU	7.540	232	70901	67764	PIRANGUICU	579	15	4675	4671	SAO JOSE DA BARRA	997	18	6265	4917
MANHUMIRIM	2.254	48	16146	14747	PIRANGUINHO	1.026	48	6448	5929	SAO JOSE DA LAPA	2.855	45	18976	16989
MANTENA	3.338	78	18773	14970	PIRAPETINGA	2.632	35	8510	7888	SAO JOSE DA SAFIRA	426	13	2716	2563
MAR DE ESPANHA	1.624	45	10698	10422	PIRAPORA	7.281	102	42644	39341	SAO JOSE DA VARGINHA	267	1	3623	2745
MARAVILHAS	690	7	5604	4749	PIRAUBA	1.636	26	9408	8407	SAO JOSE DO ALEGRE	281	7	3194	3168
MARIA DA FE	1.700	46	11348	10774	PITANGUI	2.484	102	20440	18870	SAO JOSE DO DIVINO	367	3	2649	2269
MARIANA	11.231	106	50733	48404	PIUMHI	6.221	118	29257	26045	SAO JOSE DO GOIABAL	462	15	4367	3964
MARILAC	304	10	3166	2859	PLANURA	1.958	49	8666	7954	SAO JOSE DO JACURI	344	3	4958	4622
MARIO CAMPOS	1.349	53	12275	10811	POCO FUNDO	1.883	12	14373	13395	SAO JOSE DO MANTIMENTO	251	3	2289	2081
MARIPA DE MINAS	413	12	2785	2841	POCOS DE CALDAS	15.465	510	136138	127561	SAO LOURENCO	6.656	158	37341	35002
MARLIERIA	384	17	3350	3336	POCRANE	817	10	7321	6947	SAO MIGUEL DO ANTA	643	13	5302	5335
MARMELOPOLIS	263	7	2585	2281	POMPEU	3.670	53	24977	22575	SAO PEDRO DA UNIAO	432	9	4074	3780
MARTINHO CAMPOS	1.443	37	11501	9868	PONTE NOVA	6.736	208	48359	46796	SAO PEDRO DO SUACUI	348	11	4123	3912
MARTINS SOARES	465	13	6156	5601	PONTO CHIQUE	333	13	3903	2430	SAO PEDRO DOS FERROS	443	15	6460	5511
MATA VERDE	579	8	5981	5478	PONTO DOS VOLANTES	499	21	8042	7154	SAO ROMAO	437	7	5987	5296
MATERLANDIA	236	2	3871	3034	PORTEIRINHA	3.122	67	29662	27038	SAO ROQUE DE MINAS	947	19	6277	5893
MATEUS LEME	6.836	95	28715	26576	PORTO FIRME	828	15	8044	7460	SAO SEBASTIAO DA BELA VISTA	651	15	5131	4368
MATHIAS LOBATO	347	12	2457	2036	POTE	1.435	19	11476	10112	SAO SEBASTIAO DA VARGEM ALEGRE	201	4	2542	2387
MATIAS BARBOSA	2.042	62	11308	10033	POUSO ALEGRE	24.681	466	129541	120085	SAO SEBASTIAO DO ANTA	471	13	5012	4381
MATIAS CARDOSO	344	12	7169	6415	POUSO ALTO	949	28	5762	5557	SAO SEBASTIAO DO MARANHAO	565	3	6880	5756
MATIPO	1.691	41	14597	11342	PRADOS	905	19	8245	7094	SAO SEBASTIAO DO OESTE	543	12	8151	6944
MATO VERDE	1.182	15	10370	9362	PRATA	3.616	109	22912	20872	SAO SEBASTIAO DO PARAISO	7.603	281	57528	51087
MATOZINHOS	3.868	113	30795	27583	PRATAPOLIS	860	25	7084	6754	SAO SEBASTIAO DO RIO PRETO	147	2	1385	1332
MATUTINA	254	7	3520	3458	PRATINHA	303	3	3136	3046	SAO SEBASTIAO DO RIO VERDE	354	4	1851	1762
MEDEIROS	271	1	3023	2744	PRESIDENTE BERNARDES	312	8	4341	3791	SAO THOME DAS LETRAS	583	6	5512	4785
MEDINA	1.222	26	15706	14884	PRESIDENTE JUSCELINO	167	6	3312	3289	SAO TIAGO	1.017	17	9313	8996
MENDES PIMENTEL	882	8	4552	4352	PRESIDENTE KUBITSCHKE	274	7	2802	2463	SAO TOMAS DE AQUINO	789	24	5899	5417
MERCES	444	21	8387	8002	PRESIDENTE OLEGARIO	1.340	34	14749	12156	SAO VICENTE DE MINAS	404	9	5925	5779
MESQUITA	438	7	4204	3782	PRUDENTE DE MORAIS	607	22	8328	7556	SAPUCAI-MIRIM	794	7	5440	4718
MINAS NOVAS	992	25	17825	17153	QUARTEL GERAL	173	3	2786	2655	SARDOA	497	10	4218	3290
MINDURI	208	9	3093	2902	QUELULZITO	128	5	2080	1868	SARZEDO	2.464	79	27080	24959
MIRABELA	1.089	22	9016	7620	RAPOSOS	1.977	44	12292	11059	SEM-PEIXE	189	6	2474	2324
MIRADOURO	860	14	7490	7083	RAUL SOARES	2.595	59	18889	18085	SENADOR AMARAL	861	11	4914	3577
MIRAI	1.934	18	10081	9348	RECREIO	917	19	7452	7068	SENADOR CORTES	331	4	1807	1817
MIRAVANIA	8	2	3270	2979	REDUTO	444	13	6042	2891	SENADOR FIRMINO	970	9	6356	6526
MOEDA	401	13	4559	3605	RESENDE COSTA	846	23	9206	8764	SENADOR JOSE BENTO	187	6	1514	1489
MOEMA	1.114	14	6324	4953	RESPLENDOR	2.149	58	12912	11714	SENADOR MODESTINO GONCALVES	215	8	3875	3228
MONJOLOS	60	3	1870	1773	RESSAQUINHA	349	11	4543	4027	SENHORA DE OLIVEIRA	296	8	4650	4533
MONSENHOR PAULO	962	10	7031	6494	RIACHINHO	692	10	5489	4967	SENHORA DO PORTO	123	1	3008	2582
MONTALVANIA	1.591	19	11454	9826	RIACHO DOS MACHADOS	616	8	6371	5367	SENHORA DOS REMEDIOS	518	17	8059	7477
MONTE ALEGRE DE MINAS	1.917	43	16163	13885	RIBEIRAO DAS NEVES	19.458	837	218704	185246	SERICITA	737	4	5537	4786
MONTE AZUL	1.739	35	16875	15752	RIBEIRAO VERMELHO	486	11	3190	2926	SERITINGA	134	2	1688	1692
MONTE BELO	1.553	36	11950	10490	RIO ACIMA	985	32	7809	7415	SERRA AZUL DE MINAS	207	0	3437	2803
MONTE CARMELO	5.852	180	38629	37347	RIO CASCA	1.131	46	10805	9522	SERRA DA SAUDADE	83	0	707	667
MONTE FORMOSO	384	7	3446	2675	RIO DO PRADO	468	7	3963	3716	SERRA DO SALITRE	1.632	42	11160	9916
MONTE SANTO DE MINAS	2.487	56	16588	14964	RIO DOCE	307	10	2759	2627	SERRA DOS AIMORES	603	10	5763	4894
MONTE SIAO	3.557	40	18687	16432	RIO ESPERA	362	11	4355	3467	SERRANIA	850	23	6196	5709
MONTES CLAROS	44.689	992	315923	289284	RIO MANSO	540	11	4545	4290	SERRANOPOLIS DE MINAS	241	2	3562	3245
MONTEZUMA	582	5	5256	4574	RIO NOVO	520	28	6679	6483	SERRANOS	77	1	1621	1614
MORADA NOVA DE MINAS	713	12	7402	7053	RIO PARANAIBA	2.041	29	12028	11293	SERRO	1.419	18	16800	15000
MORRO DA GARÇA	111	9	2074	1671	RIO PARDO DE MINAS	1.360	8	20873	16890	SETE LAGOAS	23.846	614	184194	171305
MORRO DO PILAR	204	5	2976	2400	RIO PIRACICABA	2.543	28	12846	11958	SETUBINHA	291	3	7356	6477
MUNHOZ	652	15	5083	4498	RIO POMBA	1.056	39	14895	13022	SILVEIRANIA	112	3	2081	2020
MURIAE	11.729	336	84572	76418	RIO PRETO	567	6	4098	3428	SILVIANOPOLIS	369	12	4578	4208
MUTUM	2.413	47	21108	16871	RIO VERMELHO	669	4	9498	8429	SIMAO PEREIRA	289	13	2495	2319
MUZAMBINHO	2.312	36	18500	16168	RITAPOLIS	320	13	4073	3992	SIMONESIA	1.432	44	15473	15059
NACIP RAYDAN	261	7	2150	1804	ROCHEDO DE MINAS	252	4	2022	2000	SOBRALIA	412	20	4131	3613
NANUQUE	4.708	132	28873	22091	RODEIRO	981	20	7104	5698	SOLEDADE DE MINAS	468	10	5296	3635
NAQUE	581	23	4274	3591	ROMARIA	489	9	2946	2861	TABULEIRO	302	13	3663	3434
NATALANDIA	341	8	3056	2770	ROSARIO DA LIMEIRA	279	7	4162	3519	TAIOBEIRAS	3.848	40	25057	19718
NATERCIA	561	8	4209	4055	RUBELITA	201	3	5688	4726	TAPARUBA	369	10	2539	2038
NAZARENO	634													